



ACTION 34A DU PAPI COMPLET DE L'ARGENS
ET DES COTIERS DE L'ESTEREL :
AMENAGEMENT HYDRAULIQUE DE LA
NARTUBY AMONT

COMMUNE DE CHATEAUDOUBLE (83)



CONSTITUTION DE SERVITUDES DE PASSAGE
TRAVAUX, EXPLOITATION ET ENTRETIEN DES
OUVRAGES

ENQUETE PUBLIQUE SUR LE TERRITOIRE DE LA COMMUNE DE
CHATEAUDOUBLE (VAR)

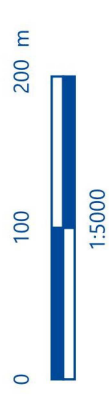
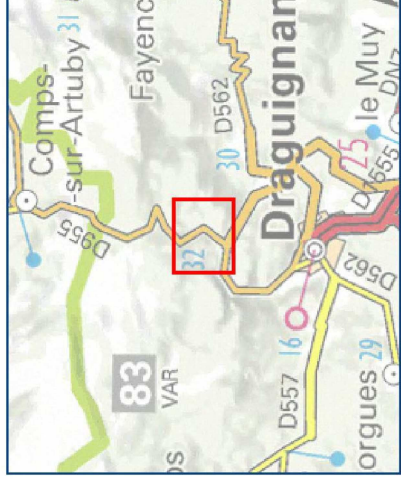
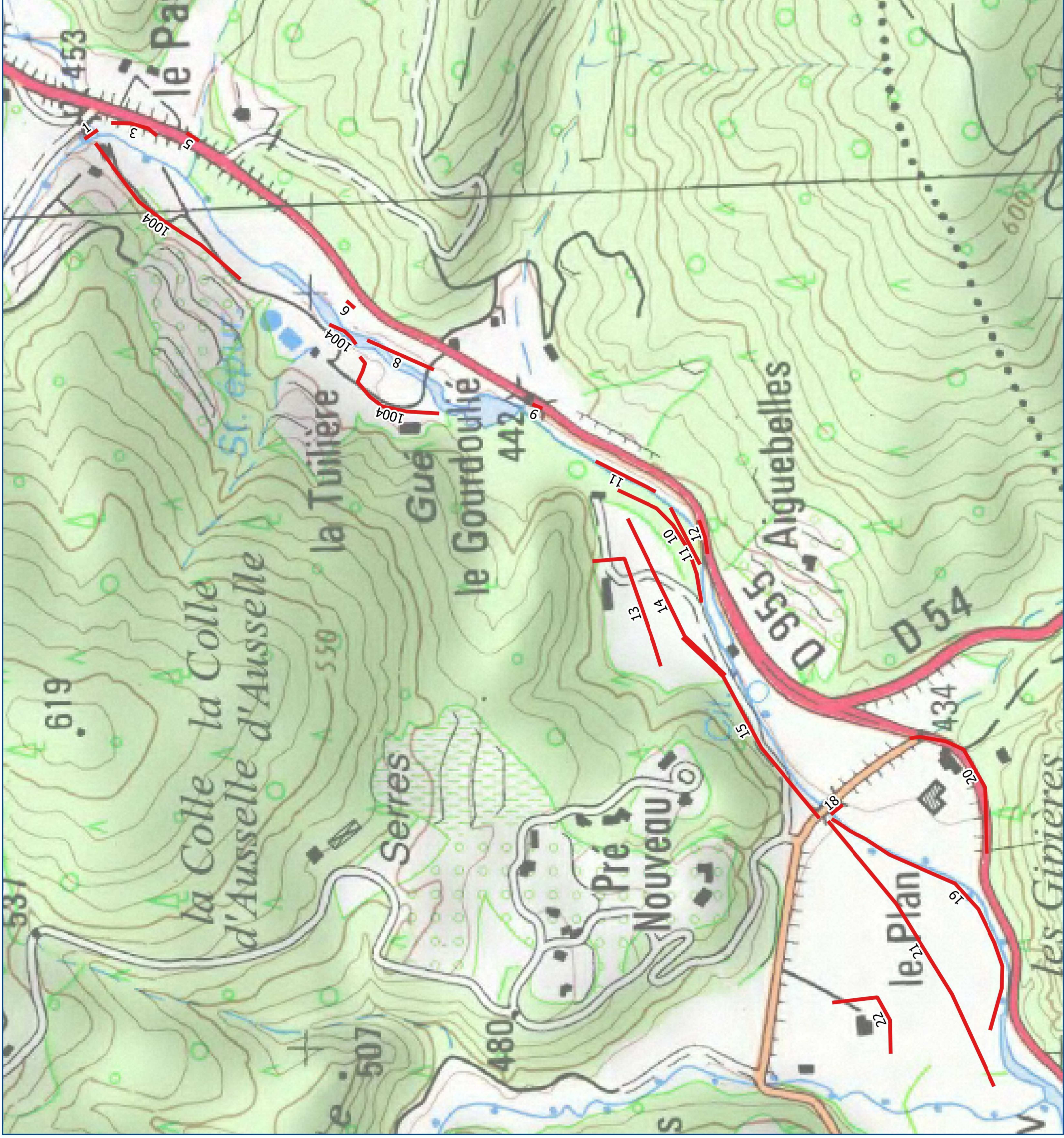
PIECE 3 – PLAN GENERAL

AOUT 2023

Maitrise d'oeuvre de l'aménagement hydraulique de la Nartuby amont

Carte 2 : Carte des aménagement AVP

- Légende**
- Réseau hydrographique
 - Aménagements AVP



N° : 2020_01_15-83 008 -

Code Affaire	Numéro	Indice

Date : 12-11-2021
Dessiné par : F. GAZELLE - Vérifié par : F. GAZELLE
Référence fichier - 2020_01_15-83-001-002-MOE-SMA NARTUBY
AMONT_réseaux+amenagements.ggz
Sources : Société du Canal de Provence - © IGN - SCAN25 © - Bd
Carthage

