

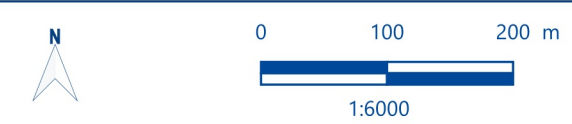
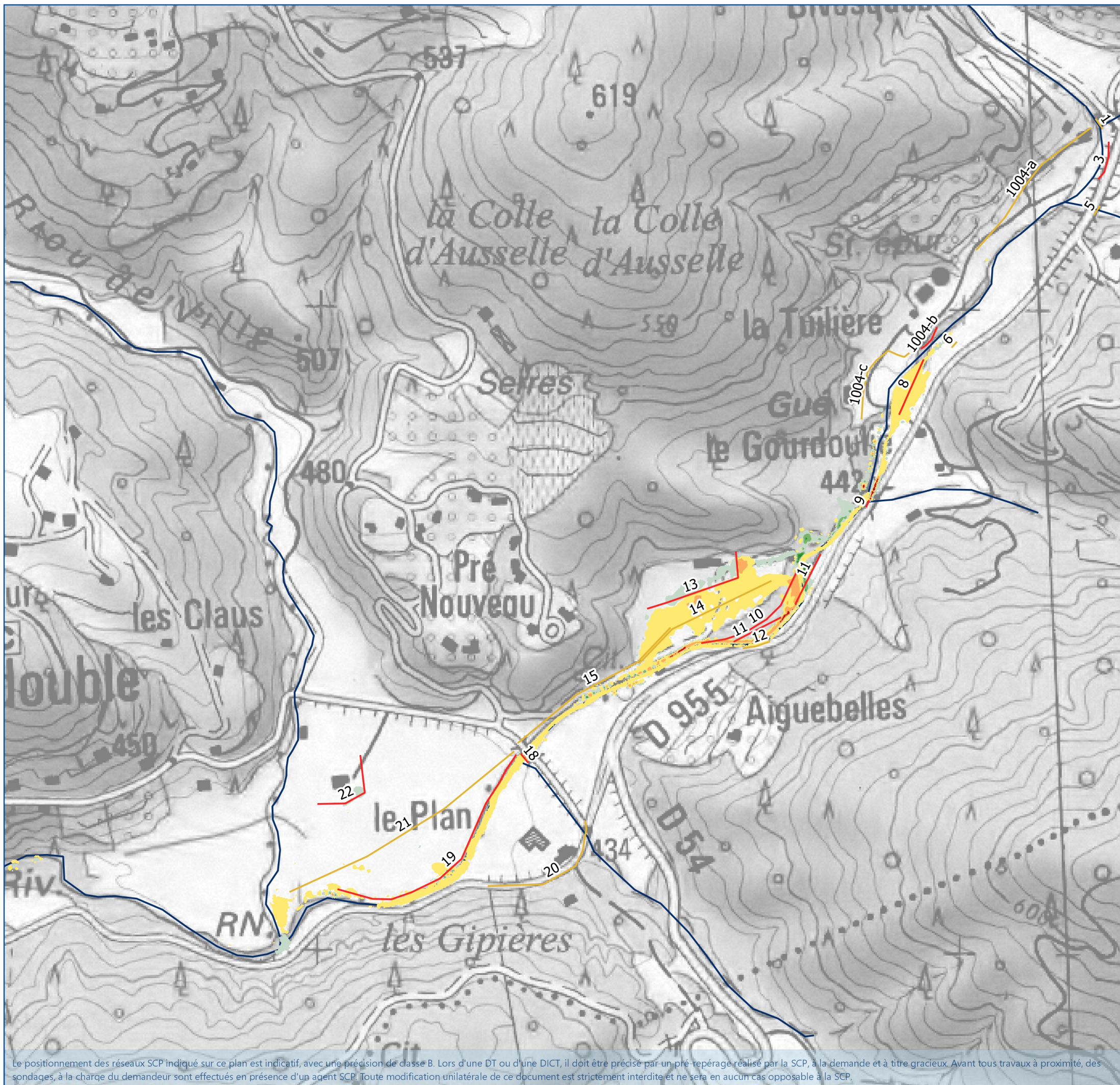
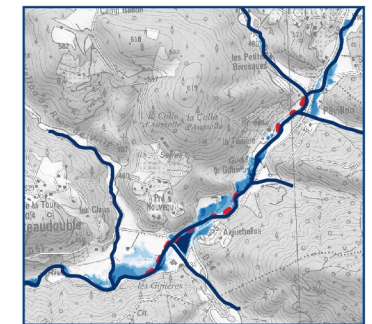
# MAITRISE D'OEUVRE DE L'AMENAGEMENT HYDRAULIQUE DE LA NARTUBY AMONT

## Carte d'impact AVP

### Q10 : Différence de hauteur

#### Légende

- Modèle 1D
- Hauteur AVP - Hauteur état actuel (m)
- ≤ -1
- -1 - -0.5
- -0.5 - -0.2
- -0.2 - -0.01
- -0.01 - 0.01
- 0.01 - 0.2
- 0.2 - 0.5
- 0.5 - 1
- > 1
- A34\_Aménagements\_AVP
- Aménagements modélisés
- Aménagements non modélisés



N° : 2020\_01\_15-83    11 - [N]  
Code Affaire    Numéro    Planche

Date : 10-11-2021  
Dessiné par : M. DU - Vérifié par : F. GAZELLE  
Sources : Société du Canal de Provence - © IGN - SCAN25 ©



Le positionnement des réseaux SCP indiqué sur ce plan est indicatif, avec une précision de classe B. Lors d'une DT ou d'une DICT, il doit être précisé par un pré-repérage réalisé par la SCP, à la demande et à titre gracieux. Avant tous travaux à proximité, des sondages, à la charge du demandeur sont effectués en présence d'un agent SCP. Toute modification unilatérale de ce document est strictement interdite et ne sera en aucun cas opposable à la SCP.