

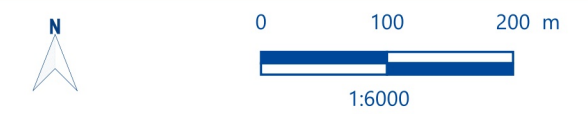
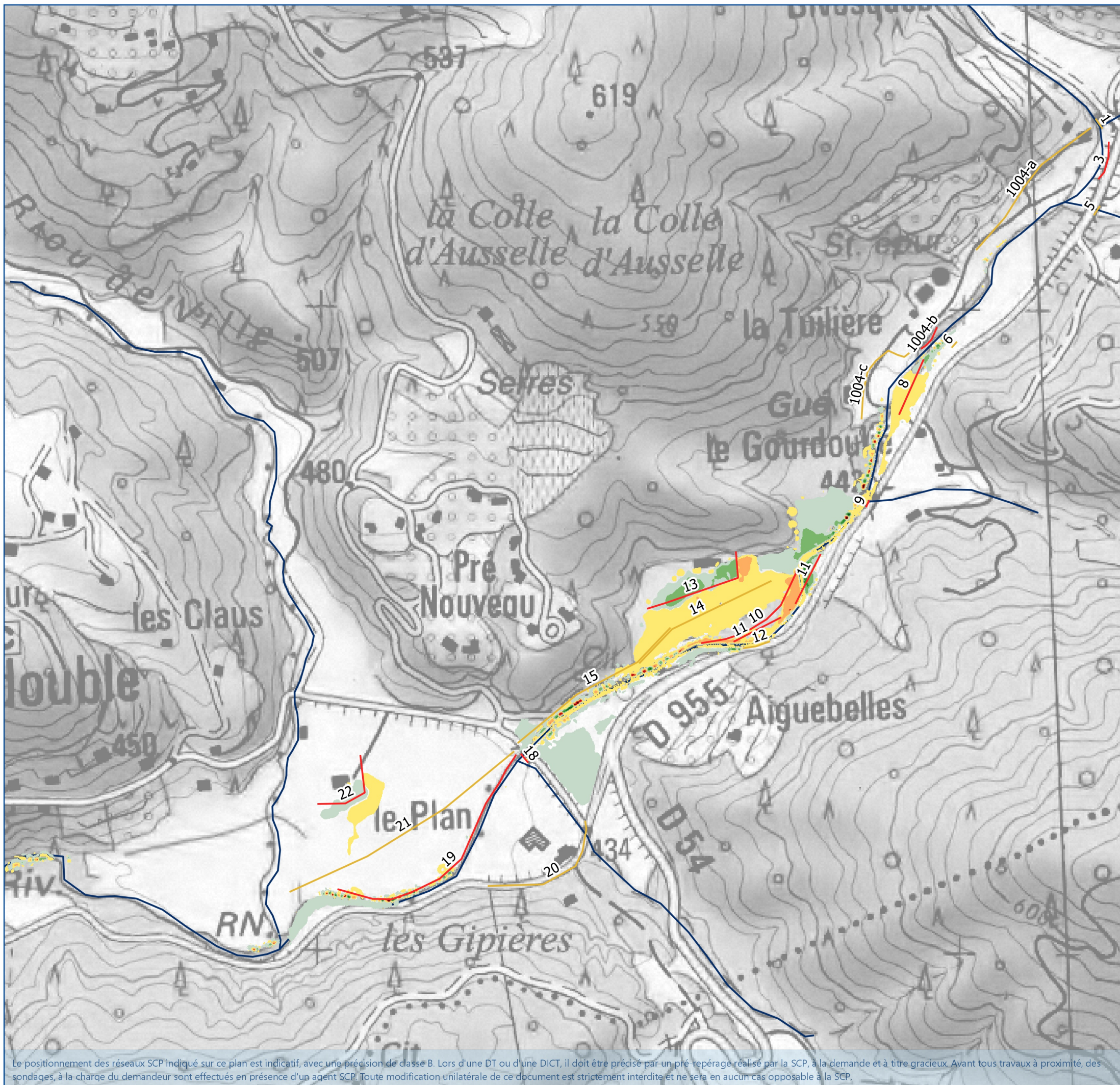
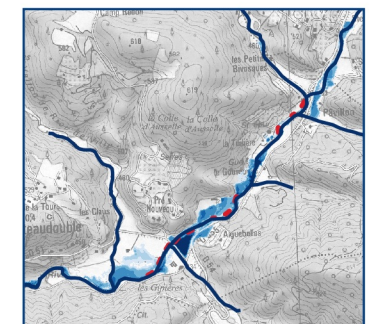
MAITRISE D'OEUVRE DE L'AMENAGEMENT HYDRAULIQUE DE LA NARTUBY AMONT

Carte d'impact AVP

Q30 : Différence de hauteur

Légende

- Modèle 1D
- Hauteur AVP - Hauteur état actuel (m)
 - <= -1
 - 1 - -0.5
 - 0.5 - -0.2
 - 0.2 - -0.01
 - 0.01 - 0.01
 - 0.01 - 0.2
 - 0.2 - 0.5
 - 0.5 - 1
 - > 1
- A34_Aménagements_AVP
 - Aménagements modélisés
 - Aménagements non modélisés



N° : 2020_01_15-83 13 - [N]
Code Affaire Numéro Planche

Date : 10-11-2021
Dessiné par : M. DU - Vérifié par : F. GAZELLE
Sources : Société du Canal de Provence - © IGN - SCAN25 ©



Le positionnement des réseaux SCP indiqué sur ce plan est indicatif, avec une précision de classe B. Lors d'une DT ou d'une DICT, il doit être précisé par un pré-repérage réalisé par la SCP, à la demande et à titre gracieux. Avant tous travaux à proximité, des sondages, à la charge du demandeur sont effectués en présence d'un agent SCP. Toute modification unilatérale de ce document est strictement interdite et ne sera en aucun cas opposable à la SCP.