

TERRALTO

AU SERVICE DES COLLECTIVITÉS ET DES TERRITOIRES

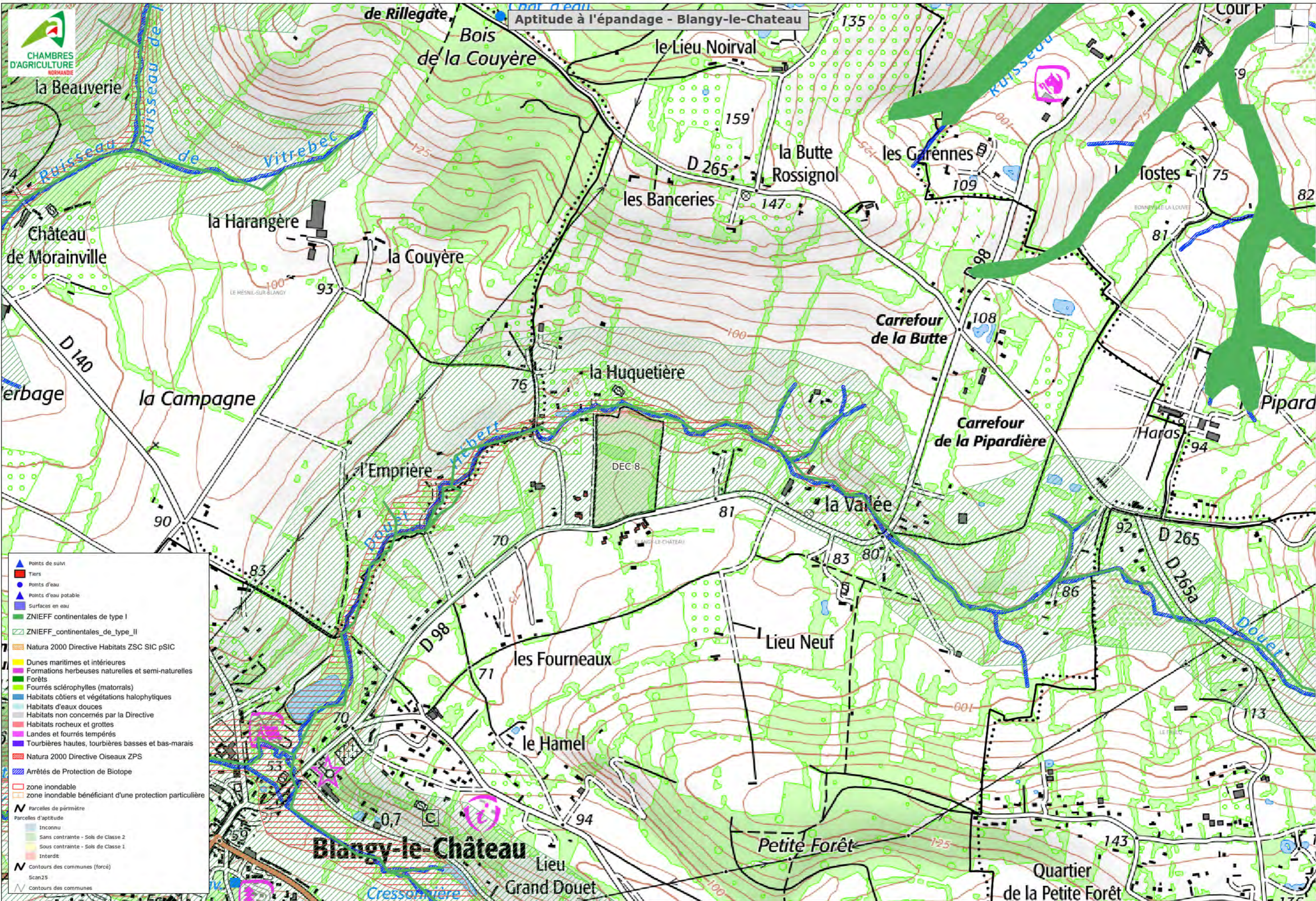


Cartes aptitude à l'épandage des boues hygiénisées



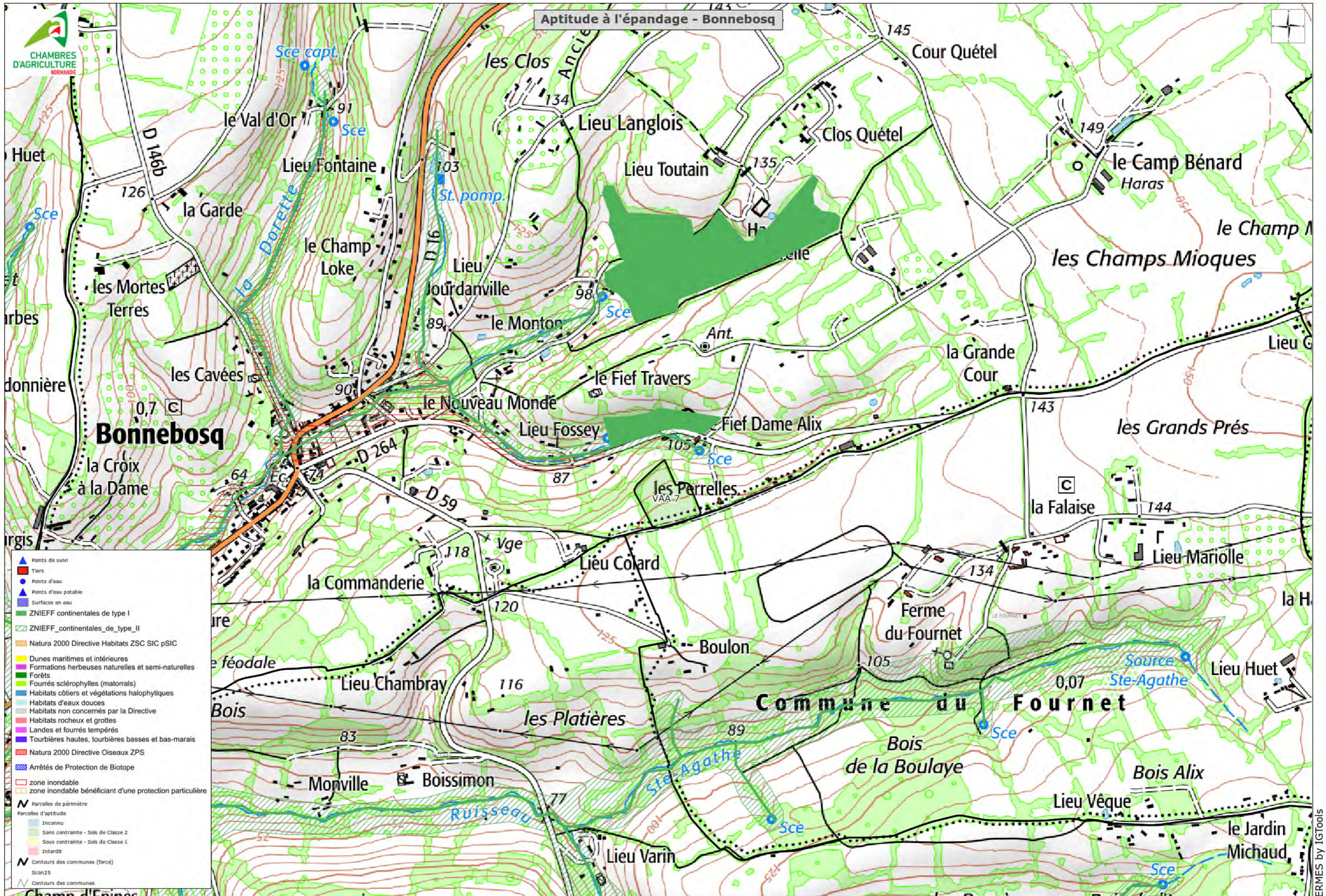
ENSEMBLE
vos projets prennent vie





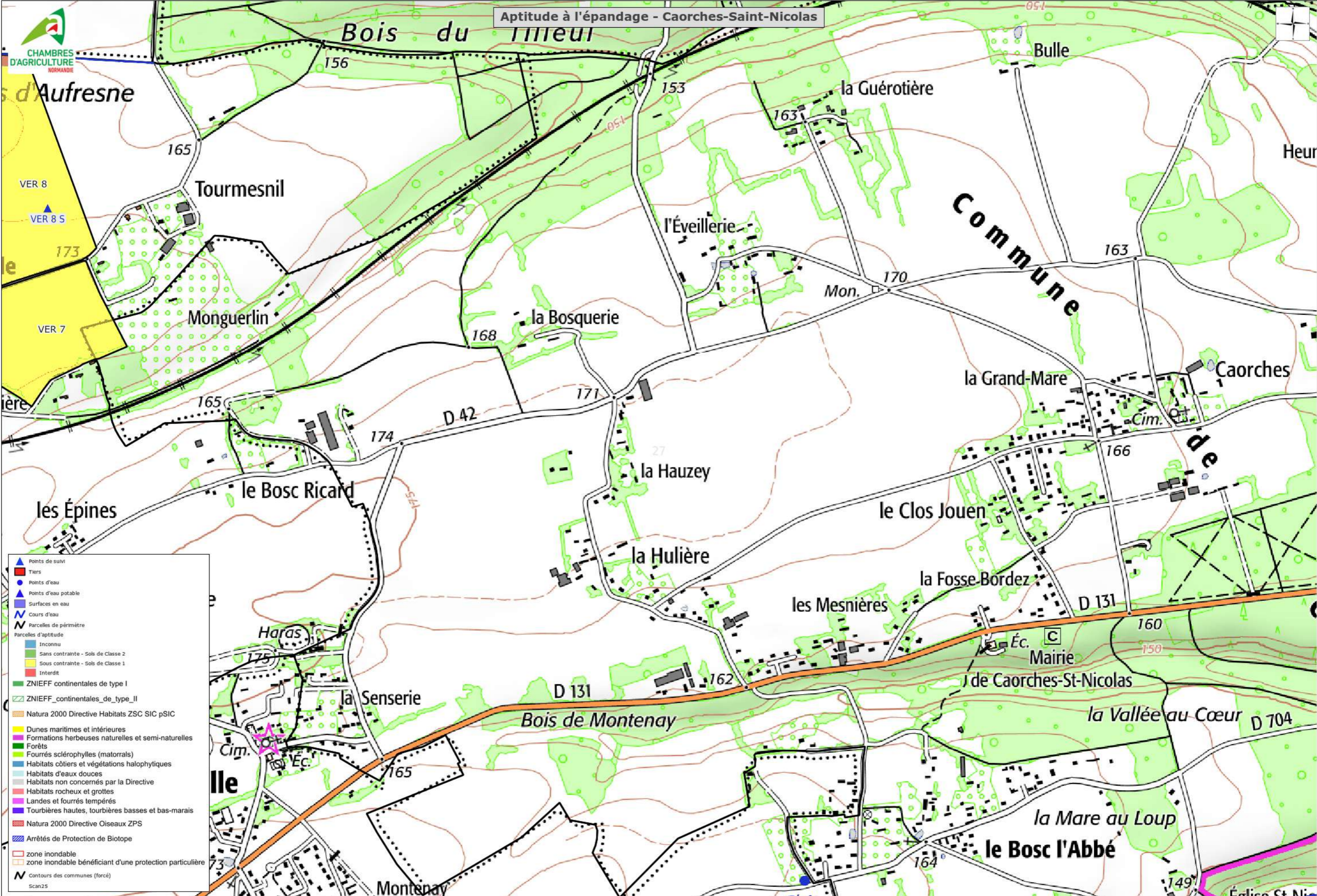
Aptitude à l'épandage - Blangy-le-Château

- ▲ Points de suivi
- Tiers
- Points d'eau
- ▲ Points d'eau potable
- Surfaces en eau
- ZNIEFF continentales de type I
- ZNIEFF continentales de type II
- Natura 2000 Directive Habitats ZSC SIC pSIC
- Dunes maritimes et intérieures
- Formations herbeuses naturelles et semi-naturelles
- Forêts
- Fourrés sclérophylles (matorrals)
- Habitats côtiers et végétations halophytiques
- Habitats d'eaux douces
- Habitats non concernés par la Directive
- Habitats rocheux et grottes
- Landes et fourrés tempérés
- Tourbières hautes, tourbières basses et bas-marais
- Natura 2000 Directive Oiseaux ZPS
- Arrêtés de Protection de Biotope
- zone inondable
- zone inondable bénéficiant d'une protection particulière
- N Parcelles de périmètre
- Parcelles d'aptitude
- Inconnu
- Sans contrainte - Sols de Classe 2
- Sous contrainte - Sols de Classe 1
- Interdit
- N Contours des communes (forcé)
- Scan25
- N Contours des communes



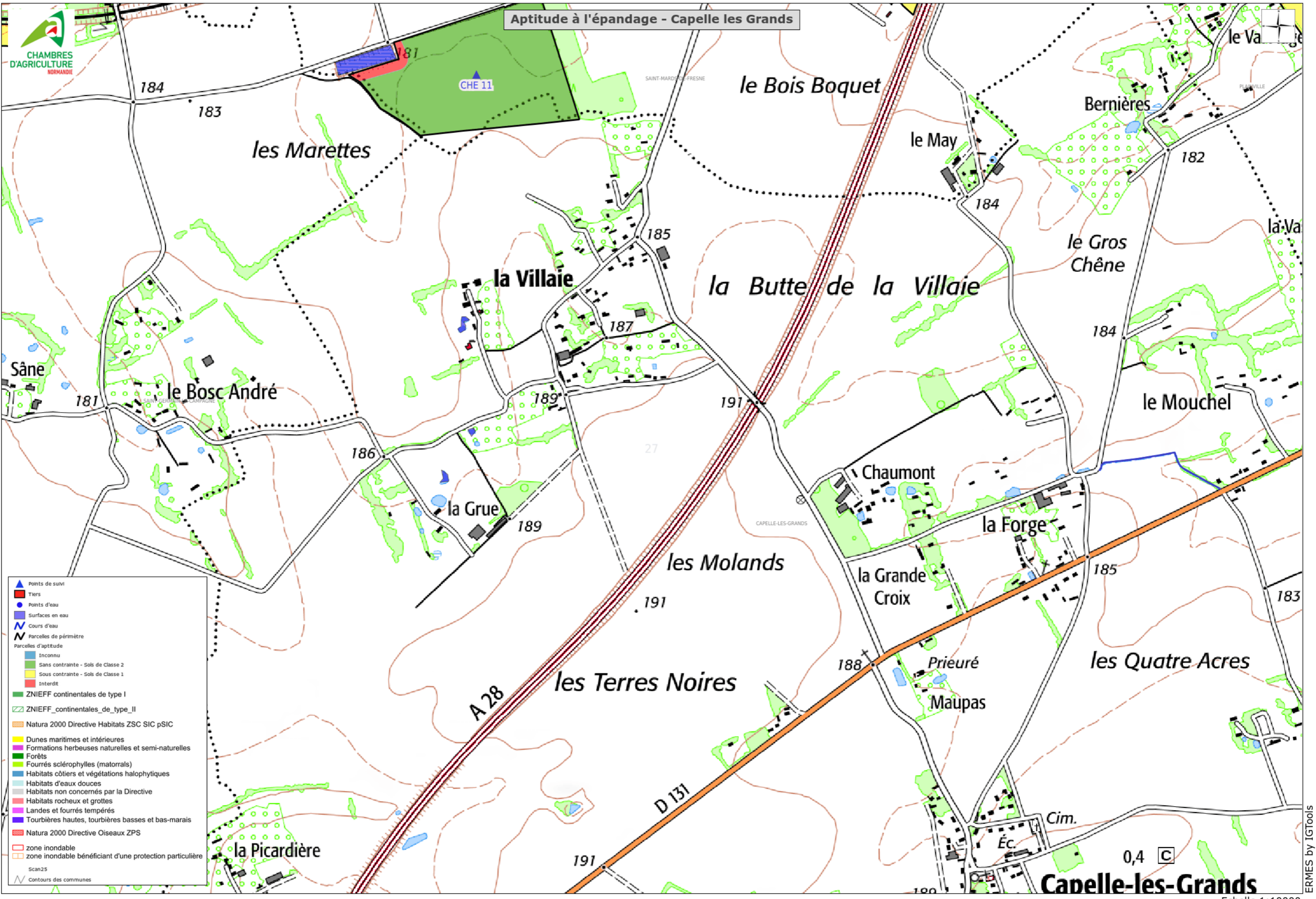
- ▲ Points de suivi
- Tiers
- Points d'eau
- ▲ Points d'eau potable
- Surfaces en eau
- ZNIEFF continentales de type I
- ZNIEFF continentales de type II
- Natura 2000 Directive Habitats ZSC SIC pSIC
- Dunes maritimes et intérieures
- Formations herbeuses naturelles et semi-naturelles
- Forêts
- Fourrés sclérophylles (matorrals)
- Habitats côtiers et végétations halophytiques
- Habitats d'eaux douces
- Habitats non concernés par la Directive
- Habitats rocheux et grottes
- Landes et fourrés tempérés
- Tourbières hautes, tourbières basses et bas-marais
- Natura 2000 Directive Oiseaux ZPS
- Arrêtés de Protection de Biotope
- zone inondable
- zone inondable bénéficiant d'une protection particulière
- Parcelles de périmètre
- Parcelles d'aptitude
- Inconnu
- Sans contrainte - Sols de Classe 2
- Sous contrainte - Sols de Classe 1
- Interdit
- Contours des communes (forcé)
- Scan25
- Contours des communes

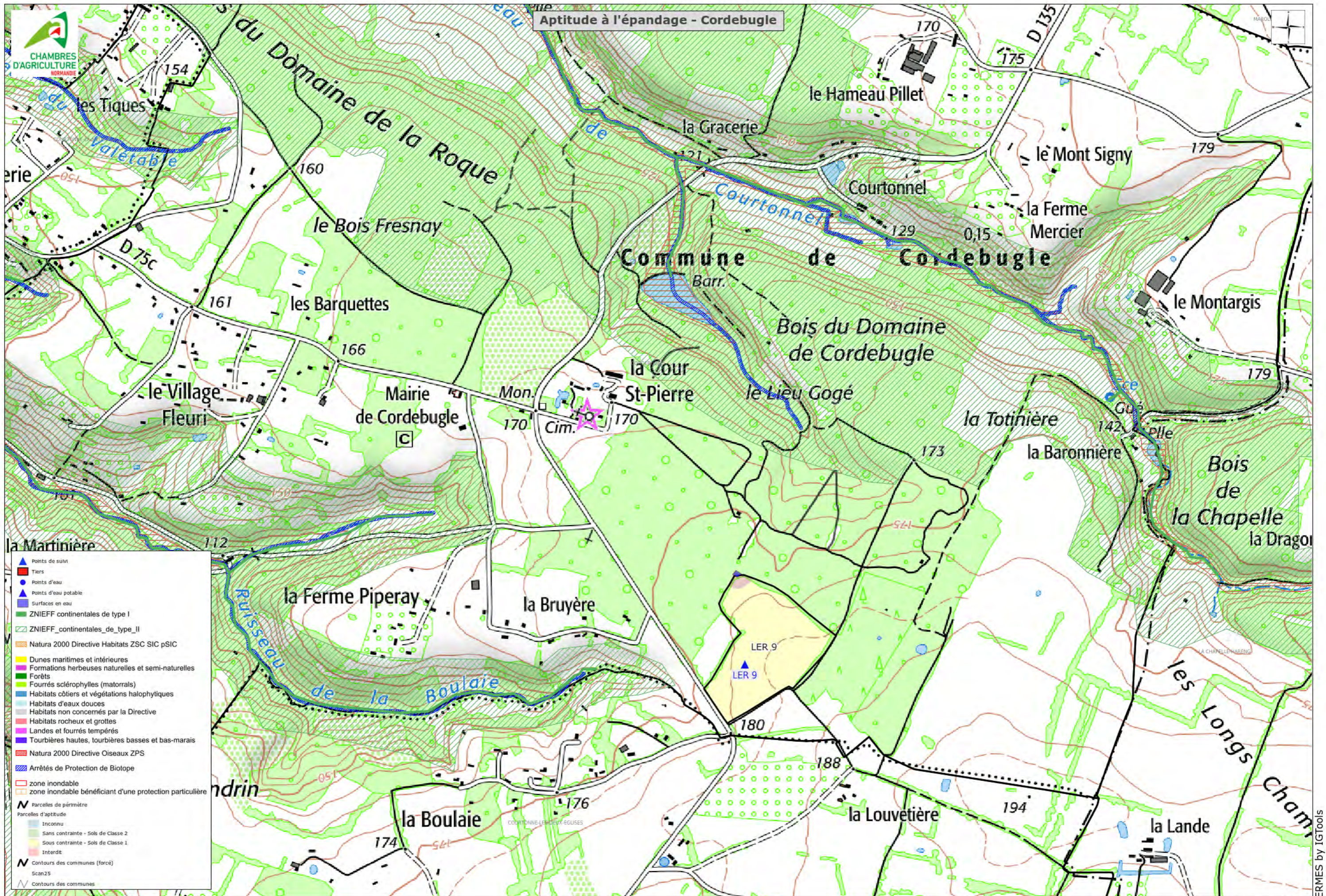
Aptitude à l'épandage - Caorches-Saint-Nicolas



- ▲ Points de suivi
- Tiers
- Points d'eau
- ▲ Points d'eau potable
- Surfaces en eau
- ~ Cours d'eau
- ▭ Parcelles de périmètre
- Parcelles d'aptitude
 - Inconnu
 - Sans contrainte - Sols de Classe 2
 - Sous contrainte - Sols de Classe 1
 - Interdit
- ZNIEFF continentales de type I
- ZNIEFF continentales de type II
- Natura 2000 Directive Habitats ZSC SIC pSIC
 - Dunes maritimes et intérieures
 - Formations herbeuses naturelles et semi-naturelles
 - Forêts
 - Fourrés sclérophylles (matorrals)
 - Habitats côtiers et végétations halophytiques
 - Habitats d'eaux douces
 - Habitats non concernés par la Directive
 - Habitats rocheux et grottes
 - Landes et fourrés tempérés
 - Tourbières hautes, tourbières basses et bas-marais
- Natura 2000 Directive Oiseaux ZPS
- Arrêtés de Protection de Biotope
- zone inondable
- zone inondable bénéficiant d'une protection particulière
- contours des communes (forcé)
- Scan25

Aptitude à l'épandage - Capelle les Grands



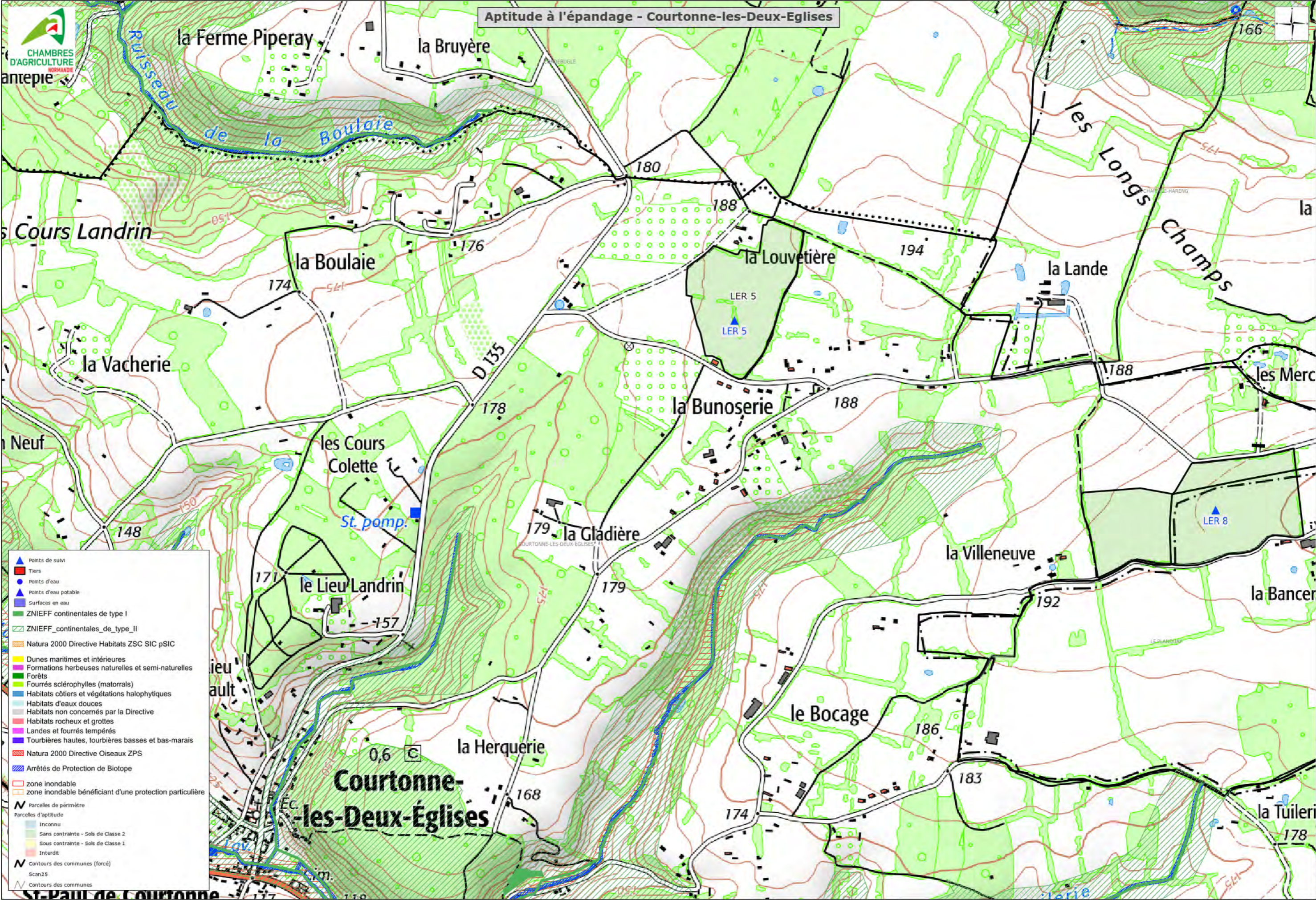


- ▲ Points de suivi
- Tiers
- Points d'eau
- ▲ Points d'eau potable
- Surfaces en eau
- ZNIEFF continentales de type I
- ZNIEFF continentales de type II
- Natura 2000 Directive Habitats ZSC SIC pSIC
- Dunes maritimes et intérieures
- Formations herbeuses naturelles et semi-naturelles
- Forêts
- Fourrés sclérophylles (matorrals)
- Habitats côtiers et végétations halophytiques
- Habitats d'eaux douces
- Habitats non concernés par la Directive
- Habitats rocheux et grottes
- Landes et fourrés tempérés
- Tourbières hautes, tourbières basses et bas-marais
- Natura 2000 Directive Oiseaux ZPS
- Arrêtés de Protection de Biotope
- zone inondable
- zone inondable bénéficiant d'une protection particulière
- Parcelles de périmètre
- Parcelles d'aptitude
- Inconnu
- Sans contrainte - Sols de Classe 2
- Sous contrainte - Sols de Classe 1
- Interdit
- Contours des communes (forcé)
- Scan25
- Contours des communes

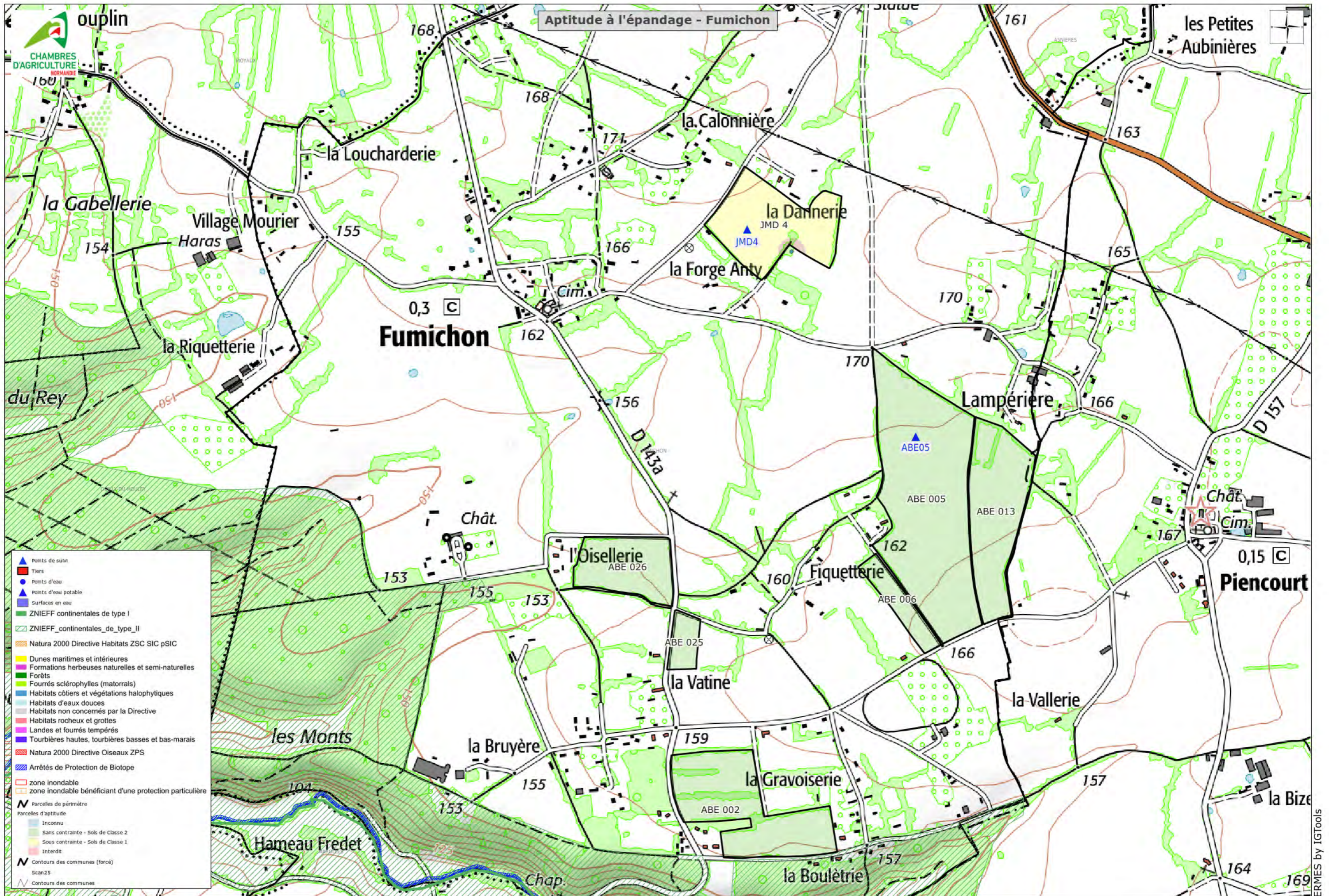
Aptitude à l'épandage - Courtonne-la-Meurdrac



Aptitude à l'épandage - Courtonne-les-Deux-Eglises

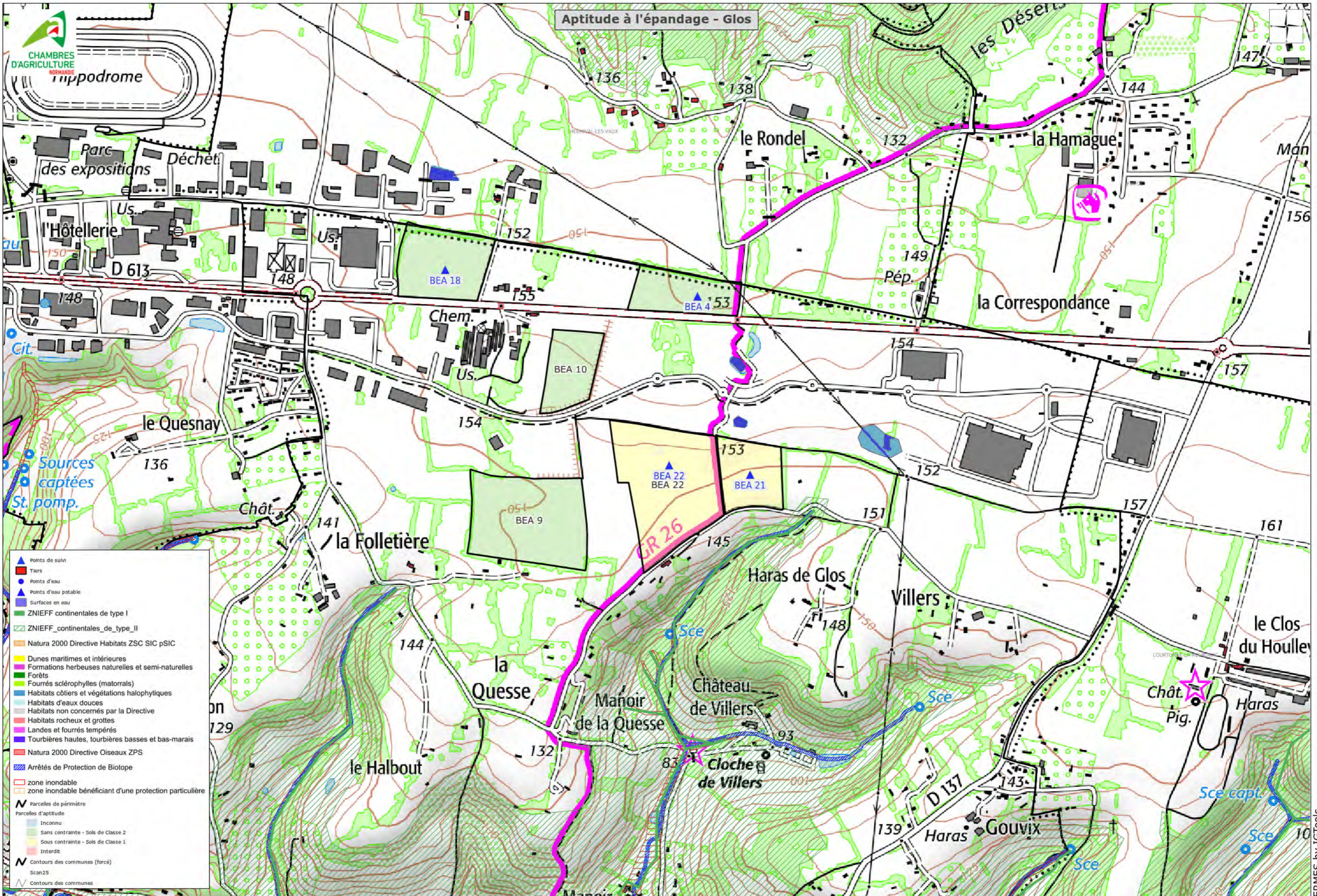


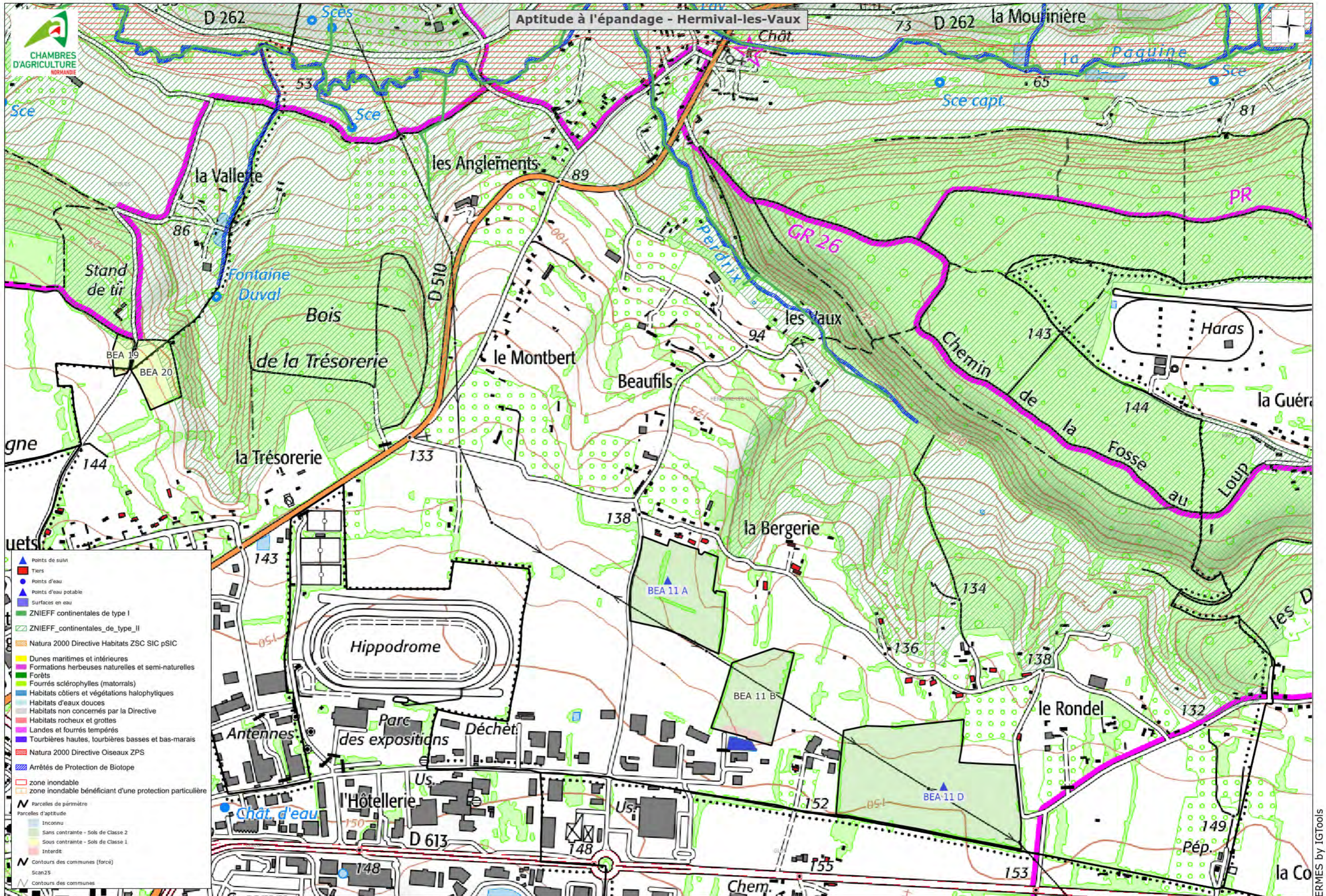
- ▲ Points de suivi
- Tiers
- Points d'eau
- ▲ Points d'eau potable
- Surfaces en eau
- ZNIEFF continentales de type I
- ZNIEFF continentales de type II
- Natura 2000 Directive Habitats ZSC SIC pSIC
- Dunes maritimes et intérieures
- Formations herbeuses naturelles et semi-naturelles
- Forêts
- Fourrés sclérophylles (matorrals)
- Habitats côtiers et végétations halophytiques
- Habitats d'eaux douces
- Habitats non concernés par la Directive
- Habitats rocheux et grottes
- Landes et fourrés tempérés
- Tourbières hautes, tourbières basses et bas-marais
- Natura 2000 Directive Oiseaux ZPS
- Arrêtés de Protection de Biotope
- zone inondable
- zone inondable bénéficiant d'une protection particulière
- Parcelles de périmètre
- Parcelles d'aptitude
- Inconnu
- Sans contrainte - Sols de Classe 2
- Sous contrainte - Sols de Classe 1
- Interdit
- Contours des communes (forcé)
- Scan25
- Contours des communes

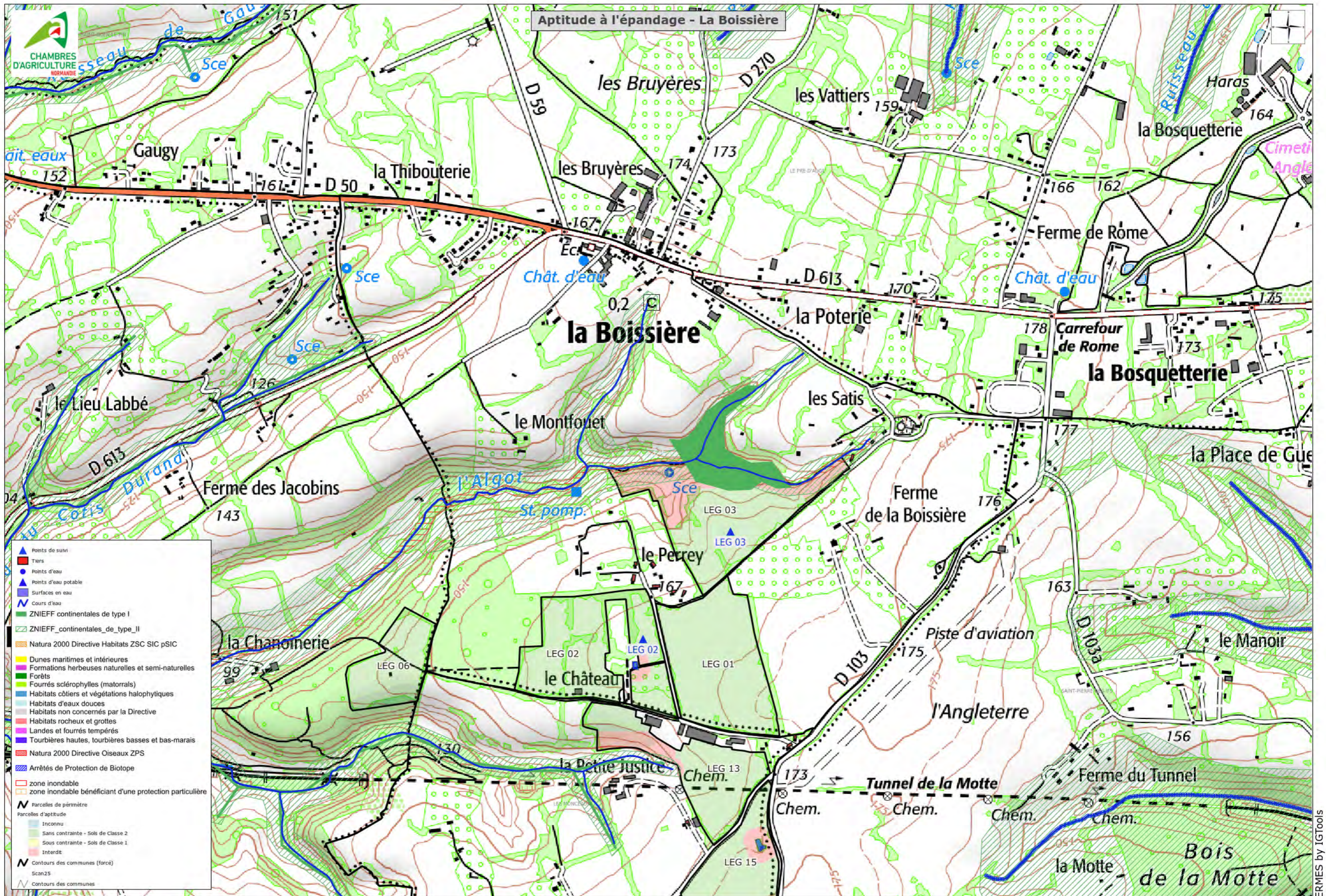


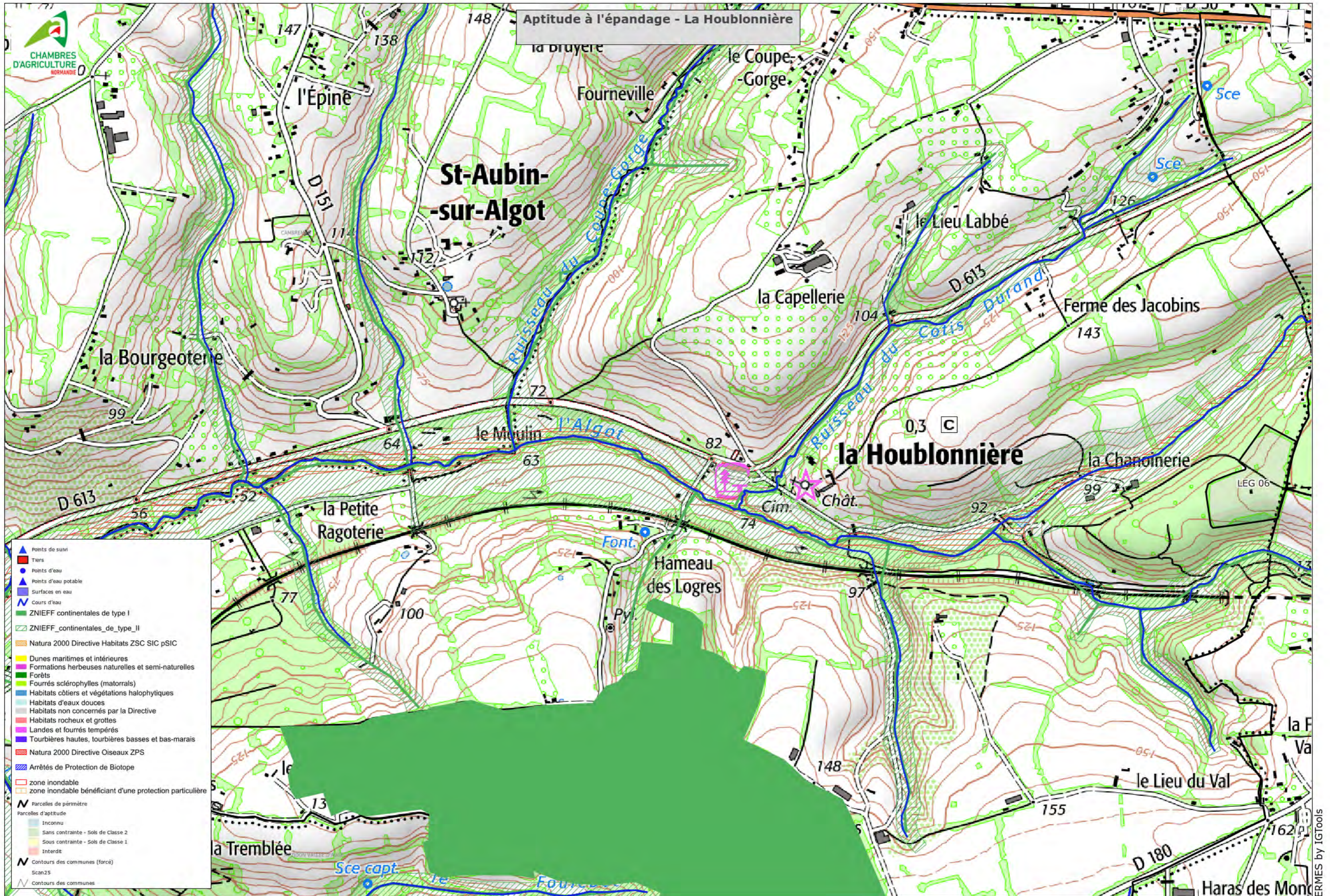
Aptitude à l'épandage - Fumichon

- ▲ Points de suivi
- Tiers
- Points d'eau
- ▲ Points d'eau potable
- Surfaces en eau
- ZNIEFF continentales de type I
- ZNIEFF continentales de type II
- Natura 2000 Directive Habitats ZSC SIC pSIC
- Dunes maritimes et intérieures
- Formations herbeuses naturelles et semi-naturelles
- Forêts
- Fourrés sclérophylles (matorrals)
- Habitats côtiers et végétations halophytiques
- Habitats d'eaux douces
- Habitats non concernés par la Directive
- Habitats rocheux et grottes
- Landes et fourrés tempérés
- Tourbières hautes, tourbières basses et bas-marais
- Natura 2000 Directive Oiseaux ZPS
- Arrêtés de Protection de Biotope
- zone inondable
- zone inondable bénéficiant d'une protection particulière
- N Parcelles de périmètre
- Parcelles d'aptitude
- Inconnu
- Sans contrainte - Sols de Classe 2
- Sous contrainte - Sols de Classe 1
- Interdit
- N Contours des communes (forcé)
- Scan25
- N Contours des communes





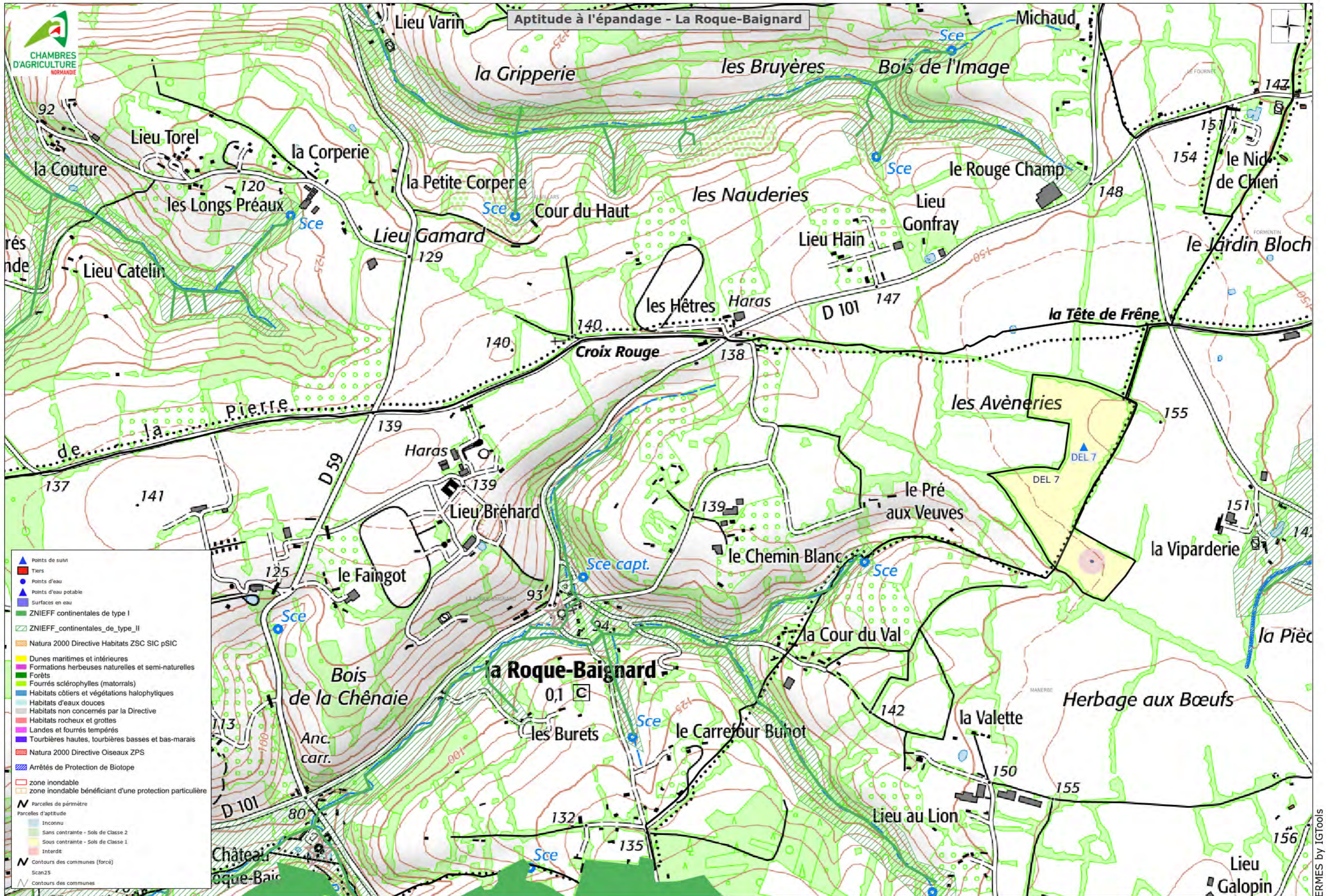


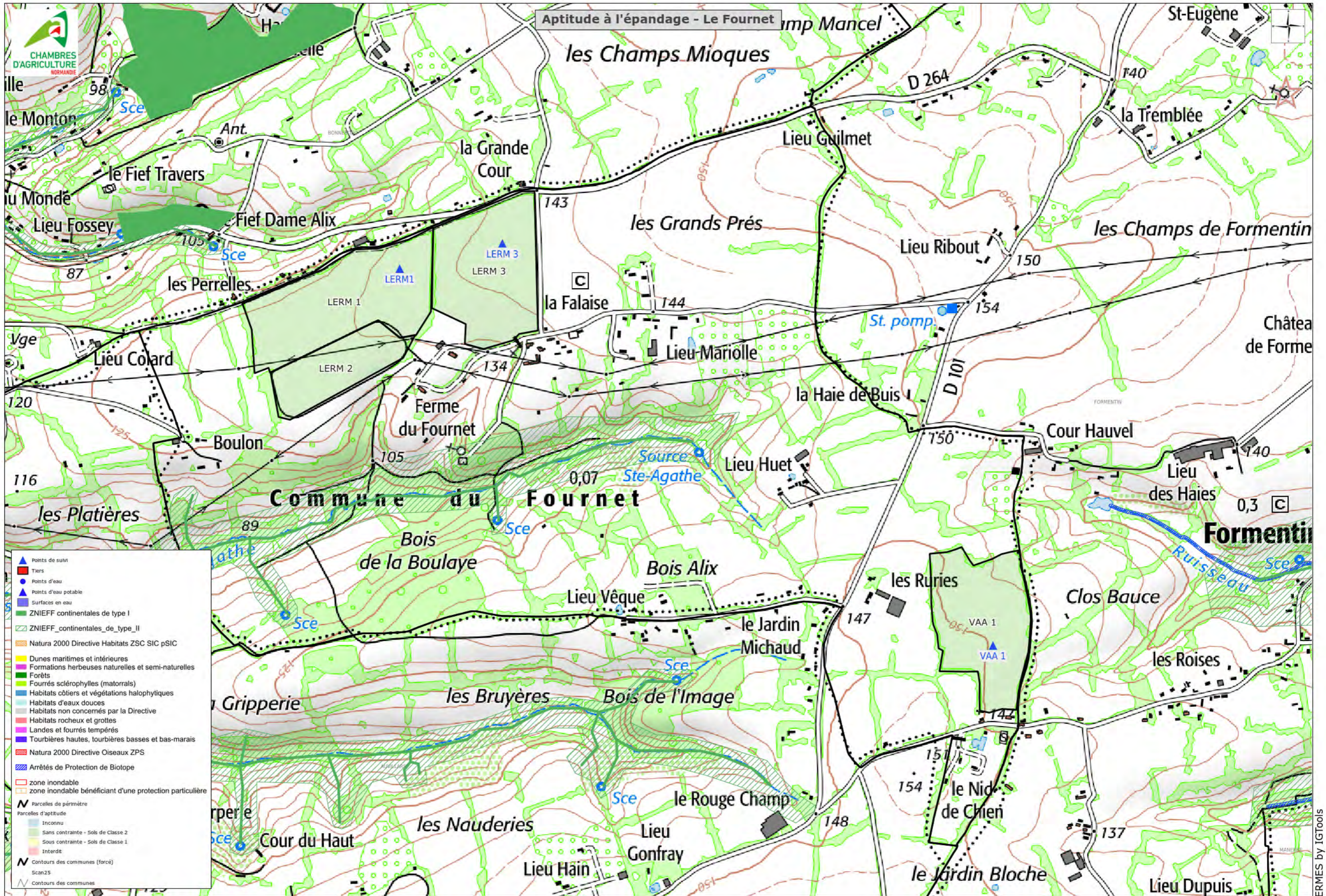


Aptitude à l'épandage - La Houblonnière

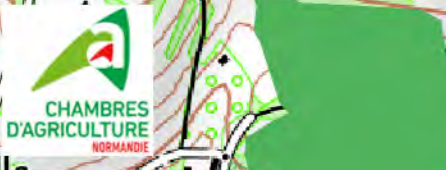


- ▲ Points de suivi
- Tiers
- Points d'eau
- Points d'eau potable
- Surfaces en eau
- Cours d'eau
- ZNIEFF continentales de type I
- ZNIEFF continentales de type II
- Natura 2000 Directive Habitats ZSC SIC pSIC
- Dunes maritimes et intérieures
- Formations herbeuses naturelles et semi-naturelles
- Forêts
- Fourrés sclérophylles (matorrals)
- Habitats côtiers et végétations halophytiques
- Habitats d'eaux douces
- Habitats non concernés par la Directive
- Habitats rocheux et grottes
- Landes et fourrés tempérés
- Tourbières hautes, tourbières basses et bas-marais
- Natura 2000 Directive Oiseaux ZPS
- Arrêtés de Protection de Biotope
- zone inondable
- zone inondable bénéficiant d'une protection particulière
- Parcelles de périmètre
- Parcelles d'aptitude
 - Inconnu
 - Sans contrainte - Sols de Classe 2
 - Sous contrainte - Sols de Classe 1
 - Interdit
- Contours des communes (forcé)
- Scan25
- Contours des communes



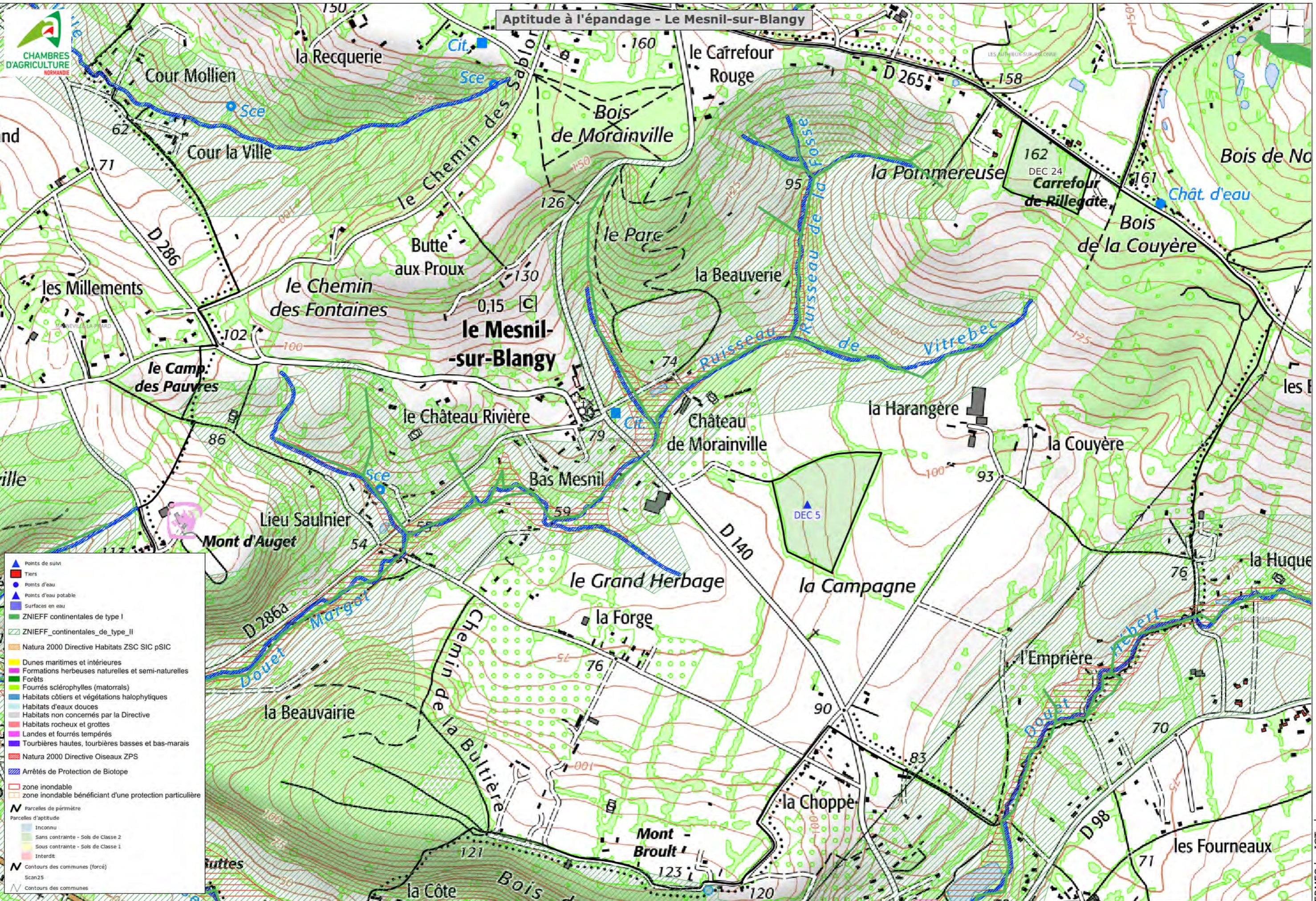


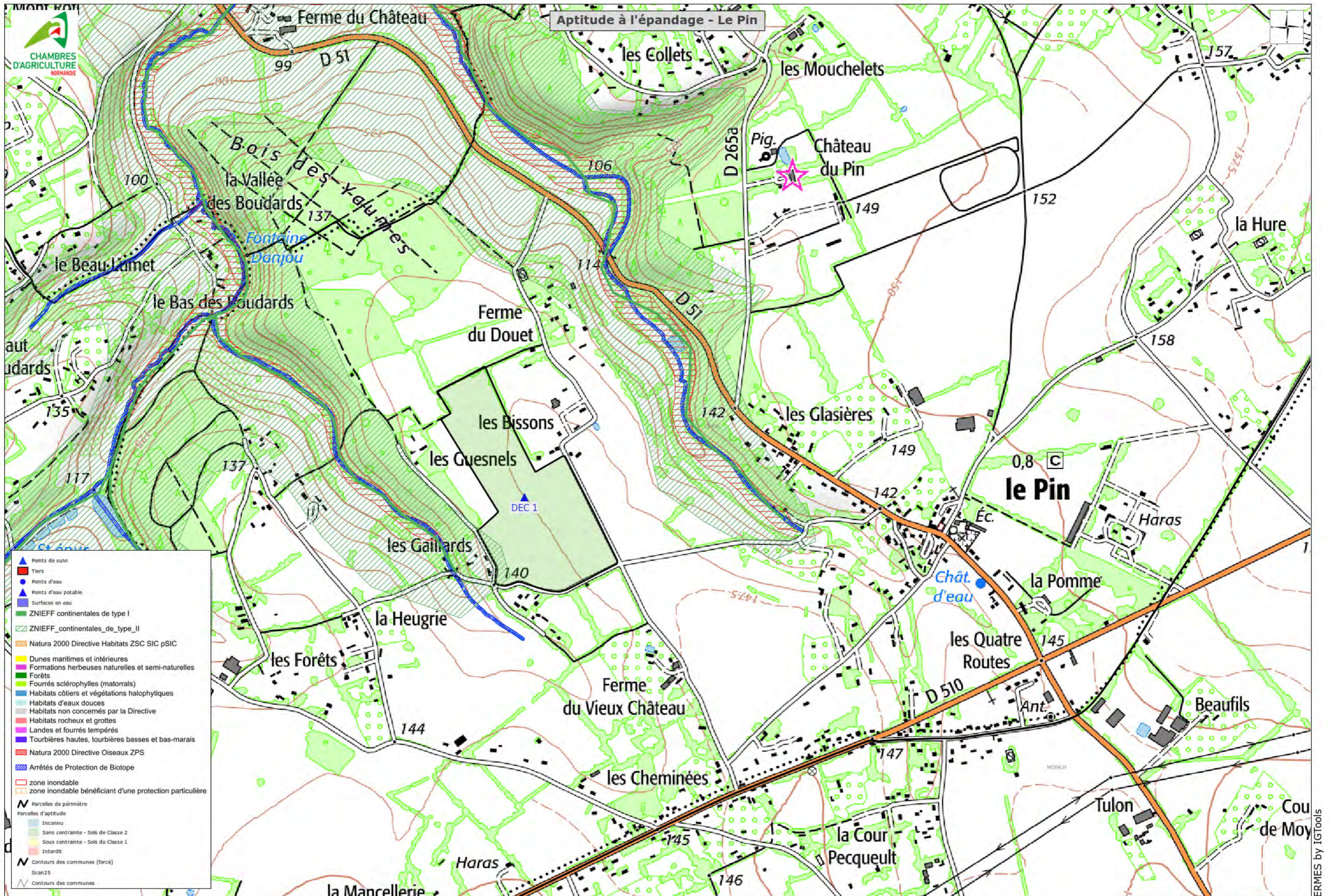
Aptitude à l'épandage - Le Fournet



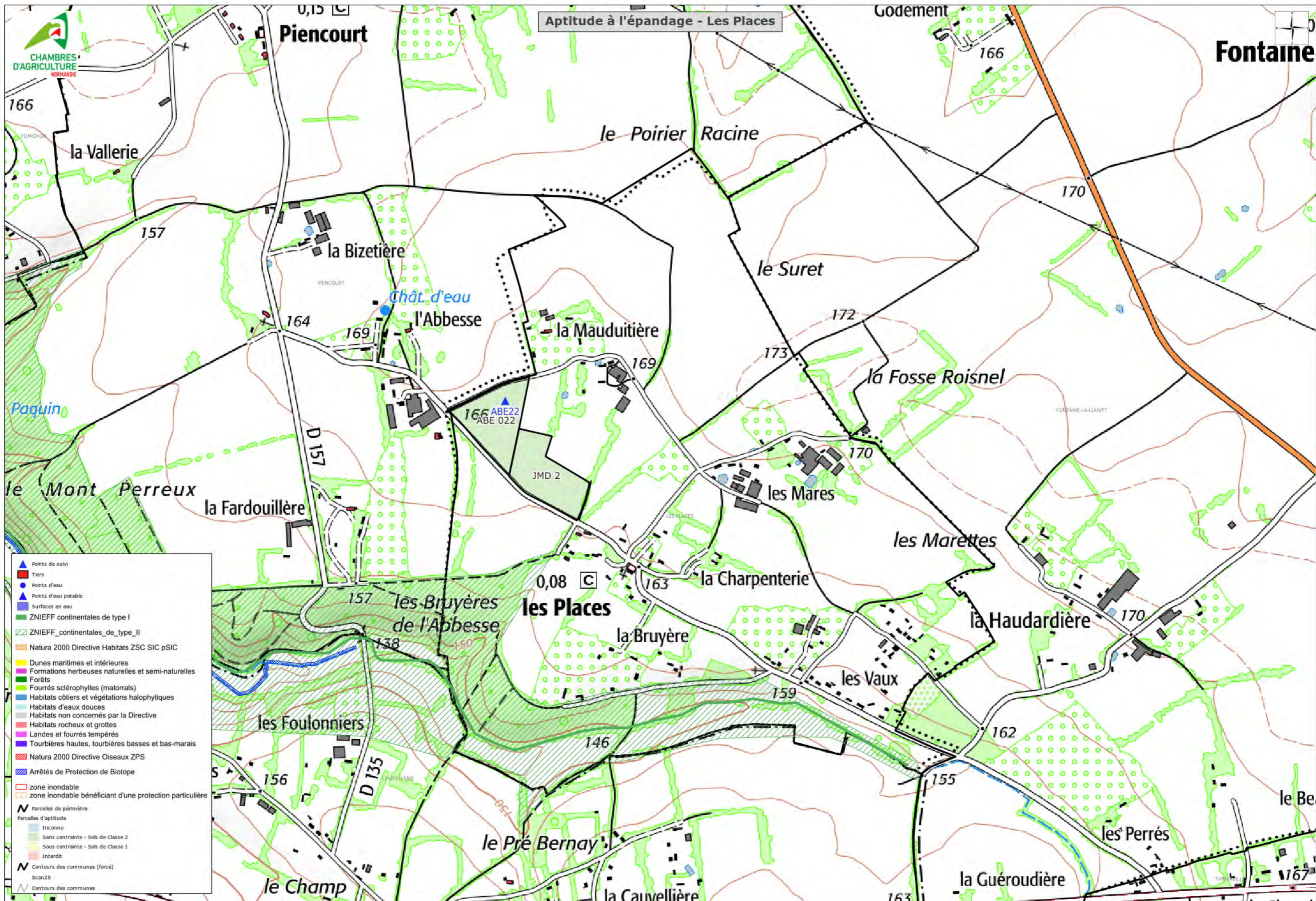
- ▲ Points de suivi
- Tiers
- Points d'eau
- ▲ Points d'eau potable
- Surfaces en eau
- ZNIEFF continentales de type I
- ZNIEFF continentales de type II
- Natura 2000 Directive Habitats ZSC SIC pSIC
- Dunes maritimes et intérieures
- Formations herbeuses naturelles et semi-naturelles
- Forêts
- Fourrés sclérophylles (matorrals)
- Habitats côtiers et végétations halophytiques
- Habitats d'eaux douces
- Habitats non concernés par la Directive
- Habitats rocheux et grottes
- Landes et fourrés tempérés
- Tourbières hautes, tourbières basses et bas-marais
- Natura 2000 Directive Oiseaux ZPS
- Arrêtés de Protection de Biotope
- zone inondable
- zone inondable bénéficiant d'une protection particulière
- Parcelles de périmètre
- Parcelles d'aptitude
 - Inconnu
 - Sans contrainte - Sols de Classe 2
 - Sous contrainte - Sols de Classe 1
 - Interdit
- Contours des communes (forcé)
- Scan25
- Contours des communes

Aptitude à l'épandage - Le Mesnil-sur-Blangy



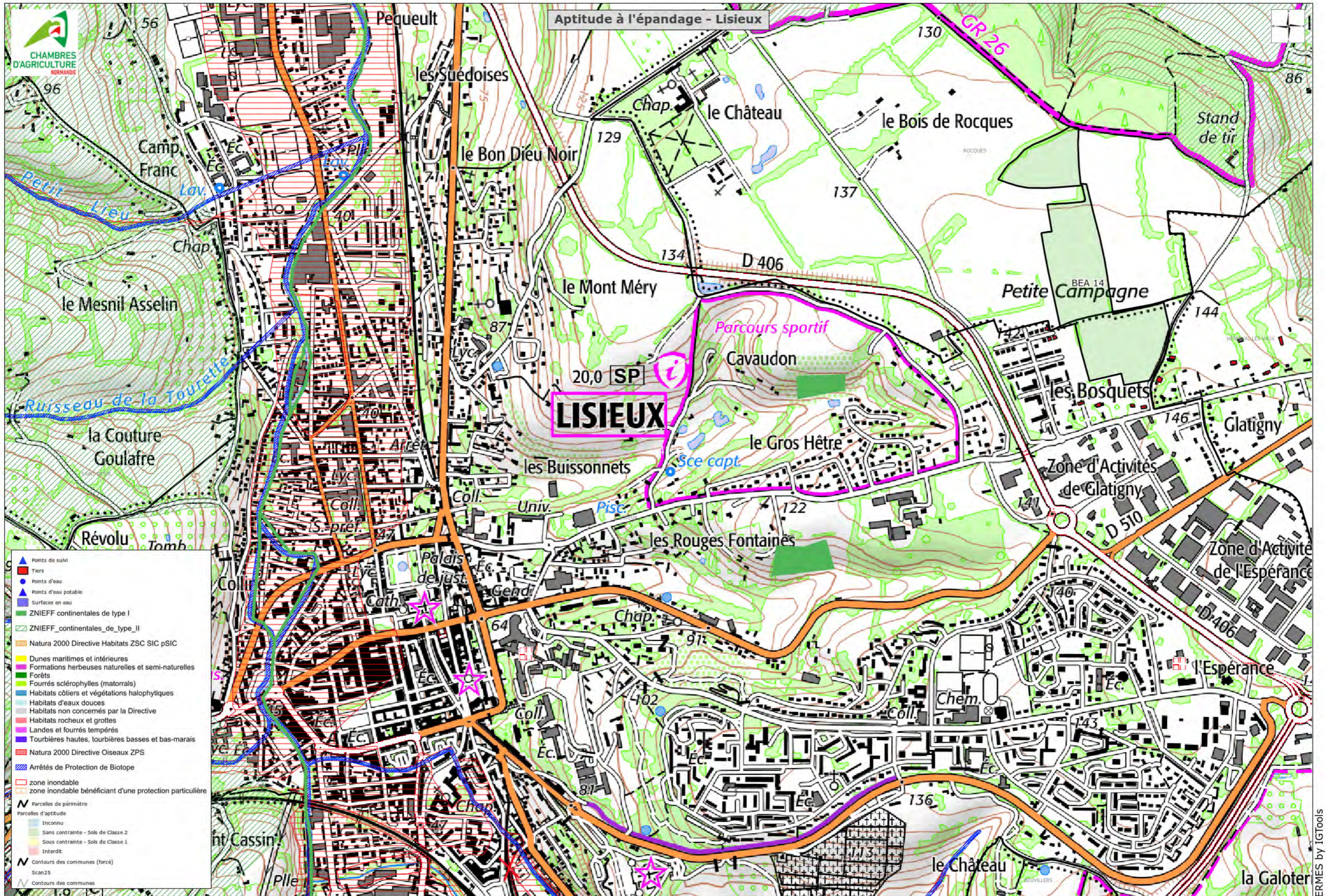


- ▲ Points de suivi
- Tiers
- Points d'eau
- ▲ Points d'eau potable
- Surfaces en eau
- ▨ ZNIEFF continentales de type I
- ▨ ZNIEFF continentales de type II
- ▨ Natura 2000 Directive Habitats ZSC SIC pSIC
- Dunes maritimes et intérieures
- Formations herbeuses naturelles et semi-naturelles
- Forêts
- Fourrés sclérophylles (matorrals)
- Habitats côtiers et végétations halophytiques
- Habitats d'eaux douces
- Habitats non concernés par la Directive
- Habitats rocheux et grottes
- Landes et fourrés tempérés
- Tourbières hautes, tourbières basses et bas-marais
- ▨ Natura 2000 Directive Oiseaux ZPS
- ▨ Arrêtés de Protection de Biotope
- ▨ zone inondable
- ▨ zone inondable bénéficiant d'une protection particulière
- ▨ Parcelles de périmètre
- ▨ Parcelles d'aptitude
- Inconnu
- Sans contrainte - Sols de Classe 2
- Sous contrainte - Sols de Classe 1
- Interdit
- ▨ Contours des communes (forcé)
- ▨ Scan25
- ▨ Contours des communes

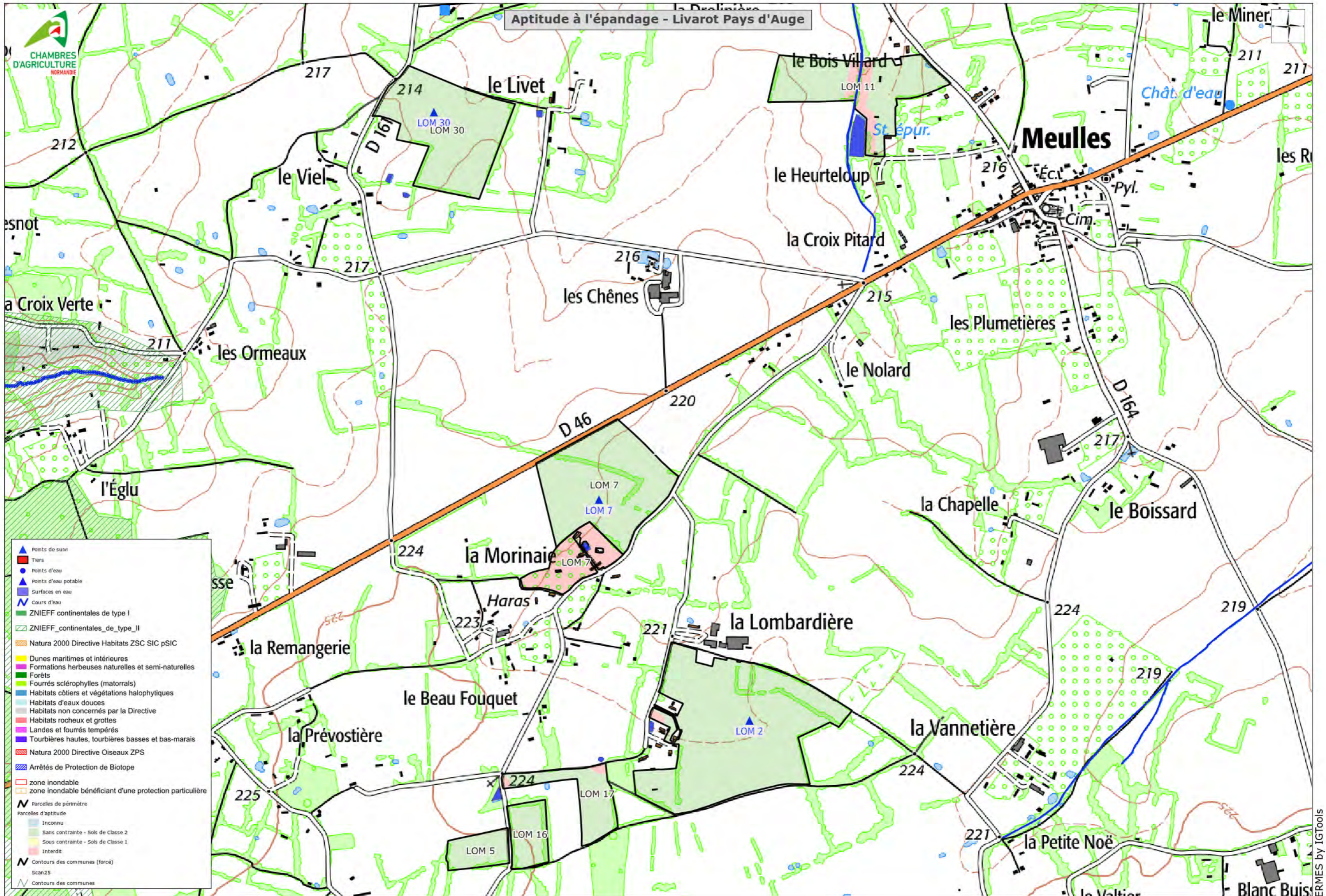


Aptitude à l'épandage - Les Places

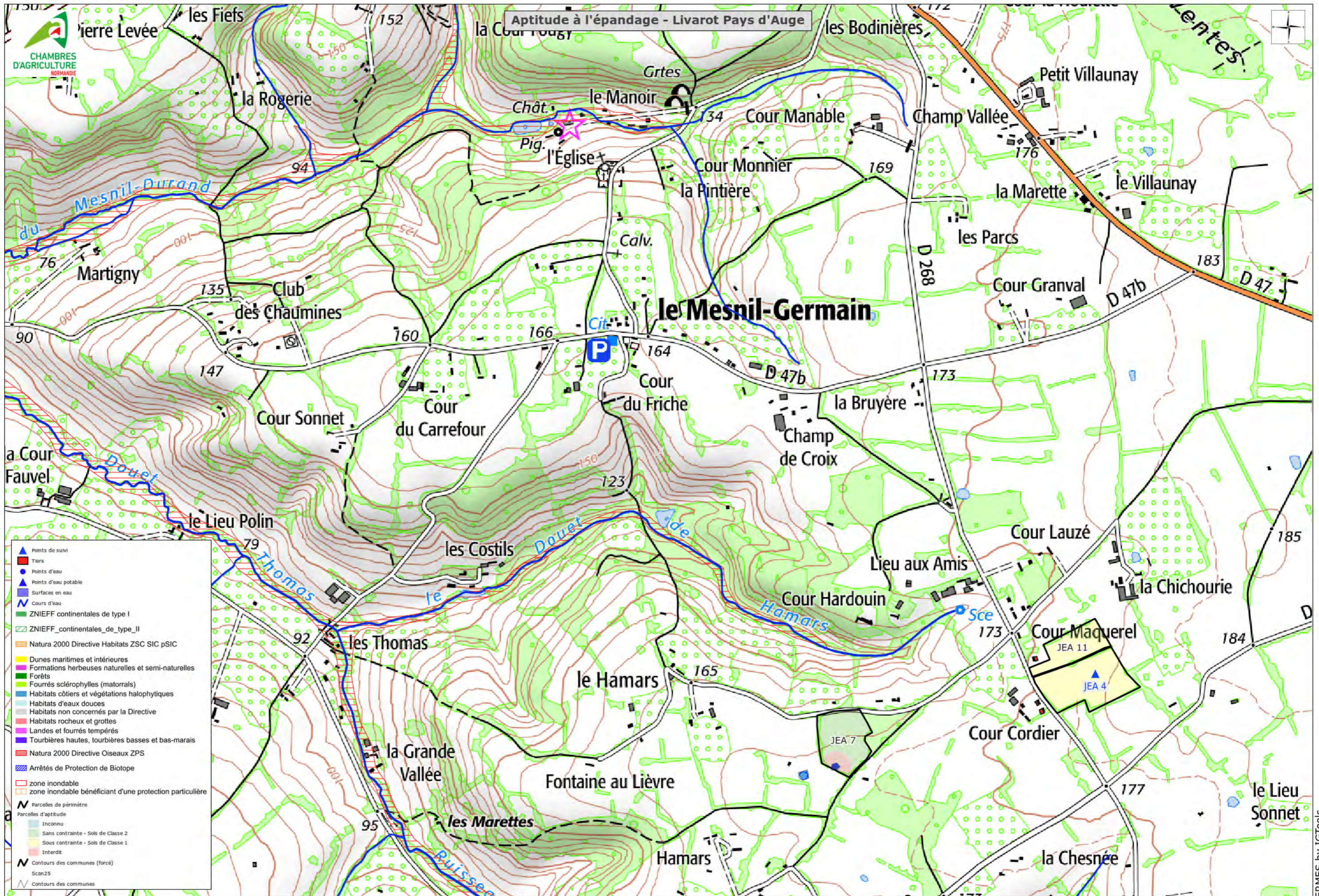
- ▲ Points de suivi
- Tiers
- Points d'eau
- ▲ Points d'eau potable
- Surfaces en eau
- ZNIEFF continentales de type I
- ZNIEFF continentales de type II
- Natura 2000 Directive Habitats ZSC SIC pSIC
- Dunes maritimes et intérieures
- Formations herbeuses naturelles et semi-naturelles
- Forêts
- Fourrés sclérophylles (matorrals)
- Habitats côtiers et végétations halophytiques
- Habitats d'eaux douces
- Habitats non concernés par la Directive
- Habitats rocheux et grottes
- Landes et fourrés tempérés
- Tourbières hautes, tourbières basses et bas-marais
- Natura 2000 Directive Oiseaux ZPS
- Arrêtés de Protection de Biotope
- zone inondable
- zone inondable bénéficiant d'une protection particulière
- Parcelles de périmètre
- Parcelles d'aptitude
- Inconnu
- Sans contrainte - Sols de Classe 2
- Sous contrainte - Sols de Classe 1
- Interdit
- Contours des communes (forcé)
- Scan25
- Contours des communes

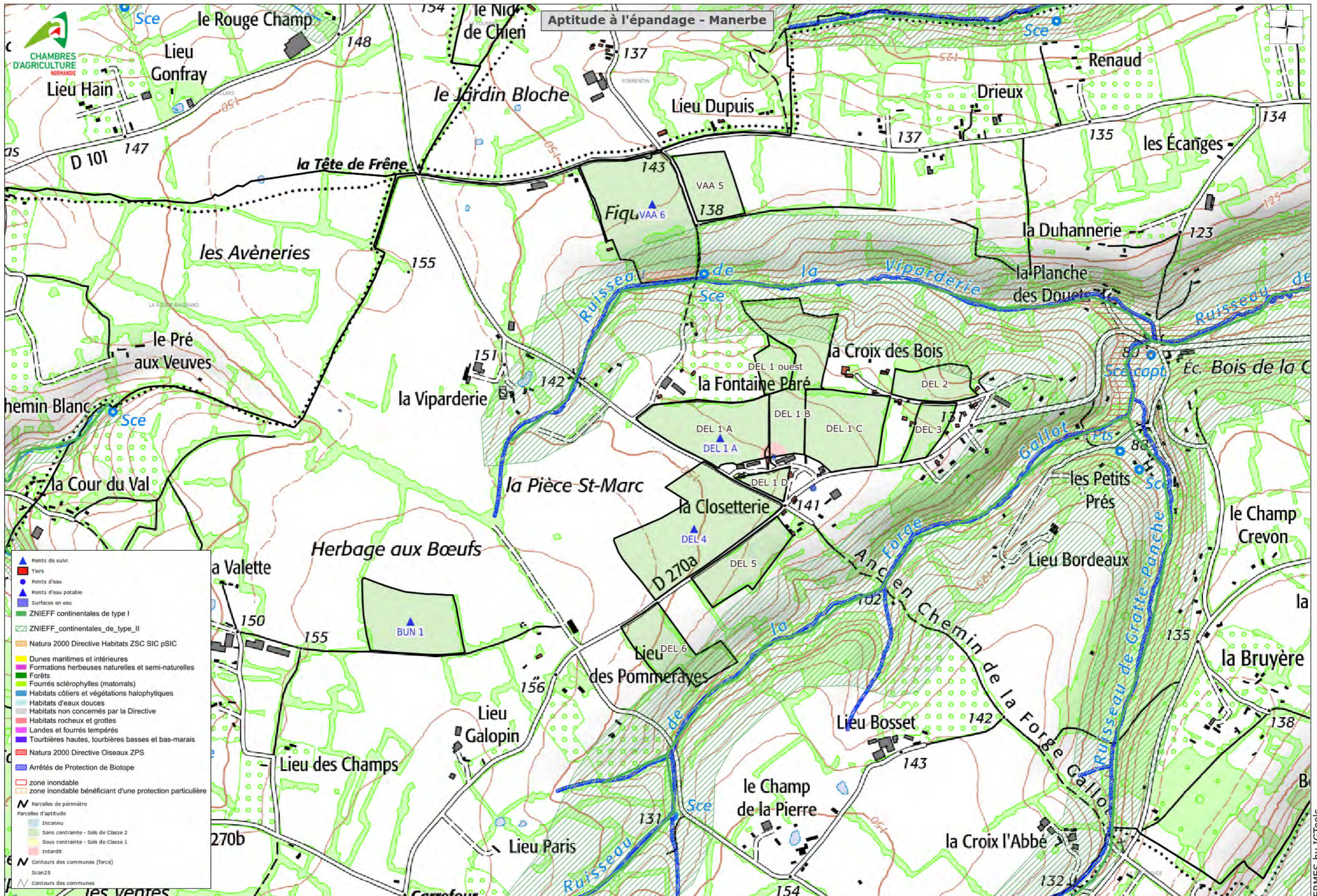


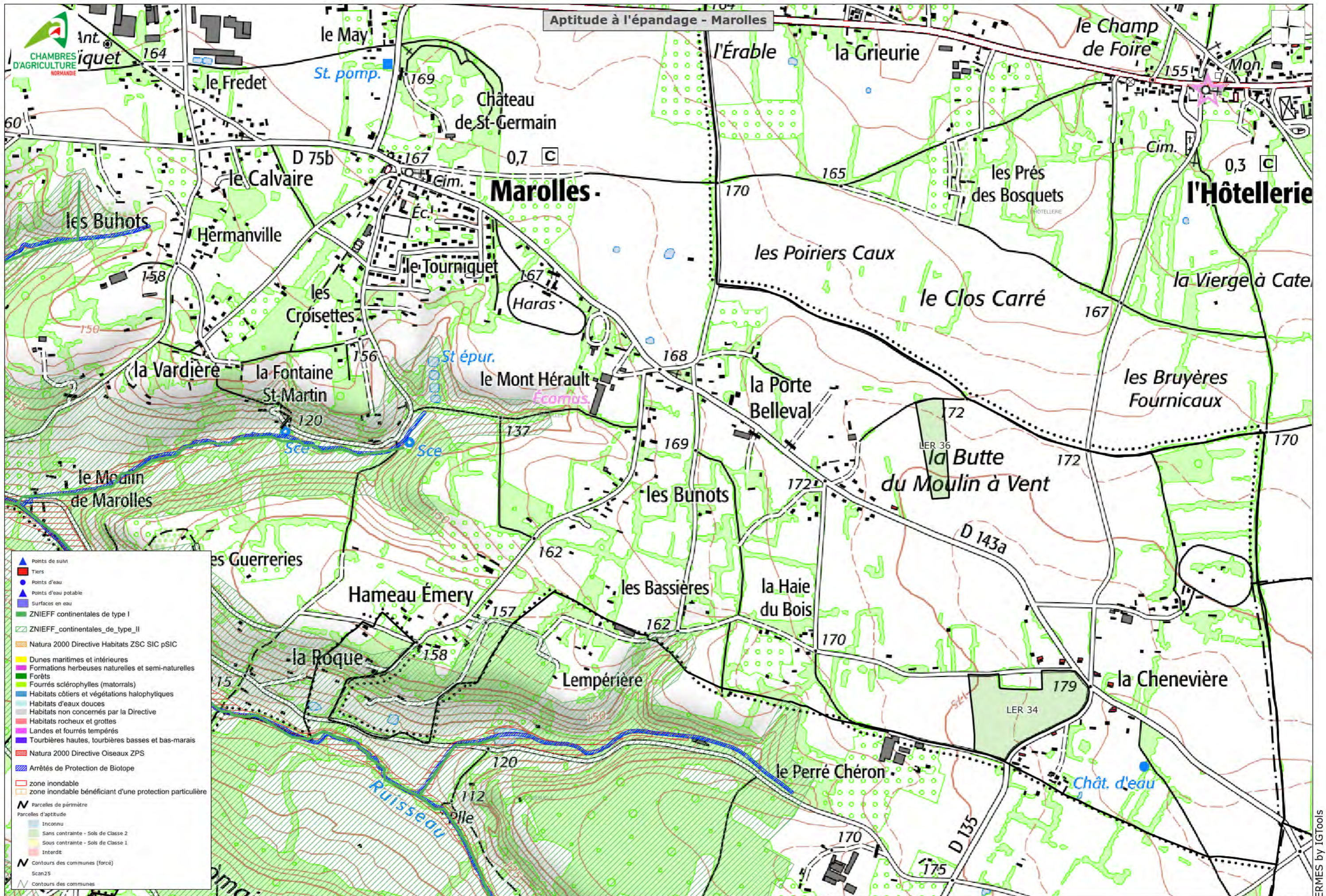
Aptitude à l'épandage - Livarot Pays d'Auge



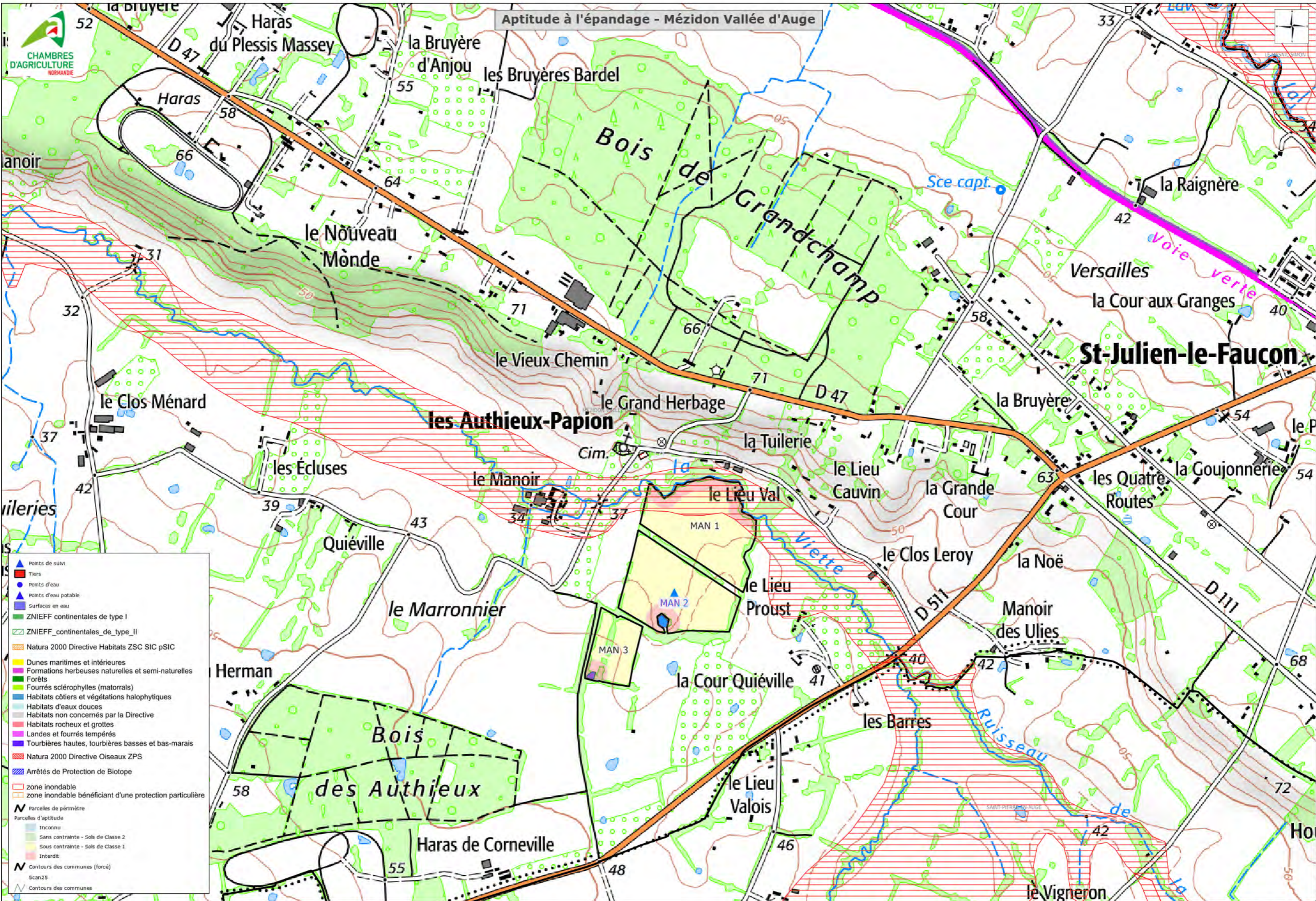
- ▲ Points de suivi
- Tiers
- Points d'eau
- Points d'eau potable
- Surfaces en eau
- Cours d'eau
- ZNIEFF continentales de type I
- ZNIEFF continentales de type II
- Natura 2000 Directive Habitats ZSC SIC pSIC
- Dunes maritimes et intérieures
- Formations herbeuses naturelles et semi-naturelles
- Forêts
- Fourrés sclérophylles (matorrals)
- Habitats côtiers et végétations halophytiques
- Habitats d'eaux douces
- Habitats non concernés par la Directive
- Habitats rocheux et grottes
- Landes et fourrés tempérés
- Tourbières hautes, tourbières basses et bas-marais
- Natura 2000 Directive Oiseaux ZPS
- Arrêtés de Protection de Biotope
- zone inondable
- zone inondable bénéficiant d'une protection particulière
- Parcelles de périmètre
- Parcelles d'aptitude
- Inconnu
- Sans contrainte - Sols de Classe 2
- Sous contrainte - Sols de Classe 1
- Interdit
- Contours des communes (forcé)
- Scan25
- Contours des communes





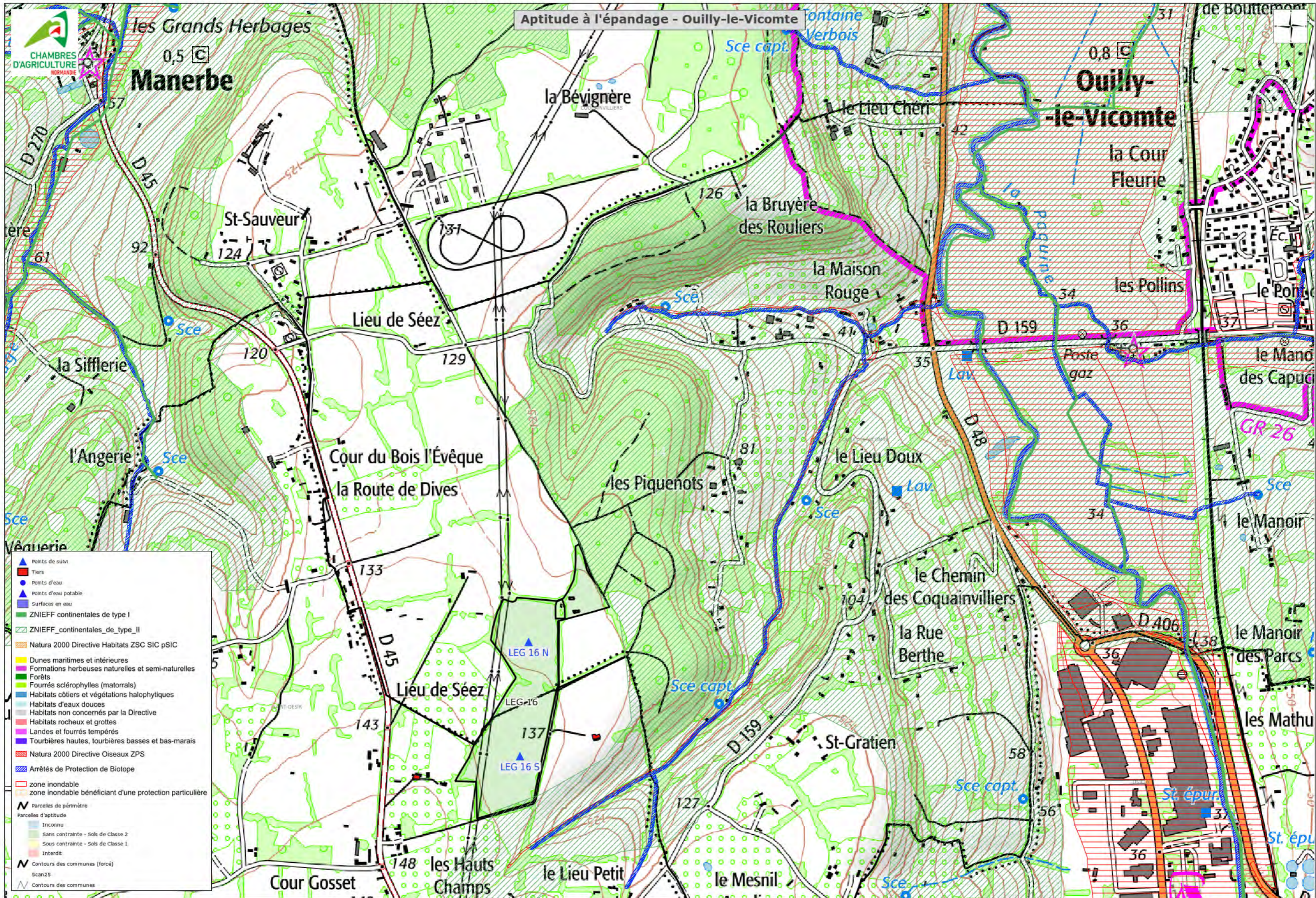


Aptitude à l'épandage - Mézidon Vallée d'Auge

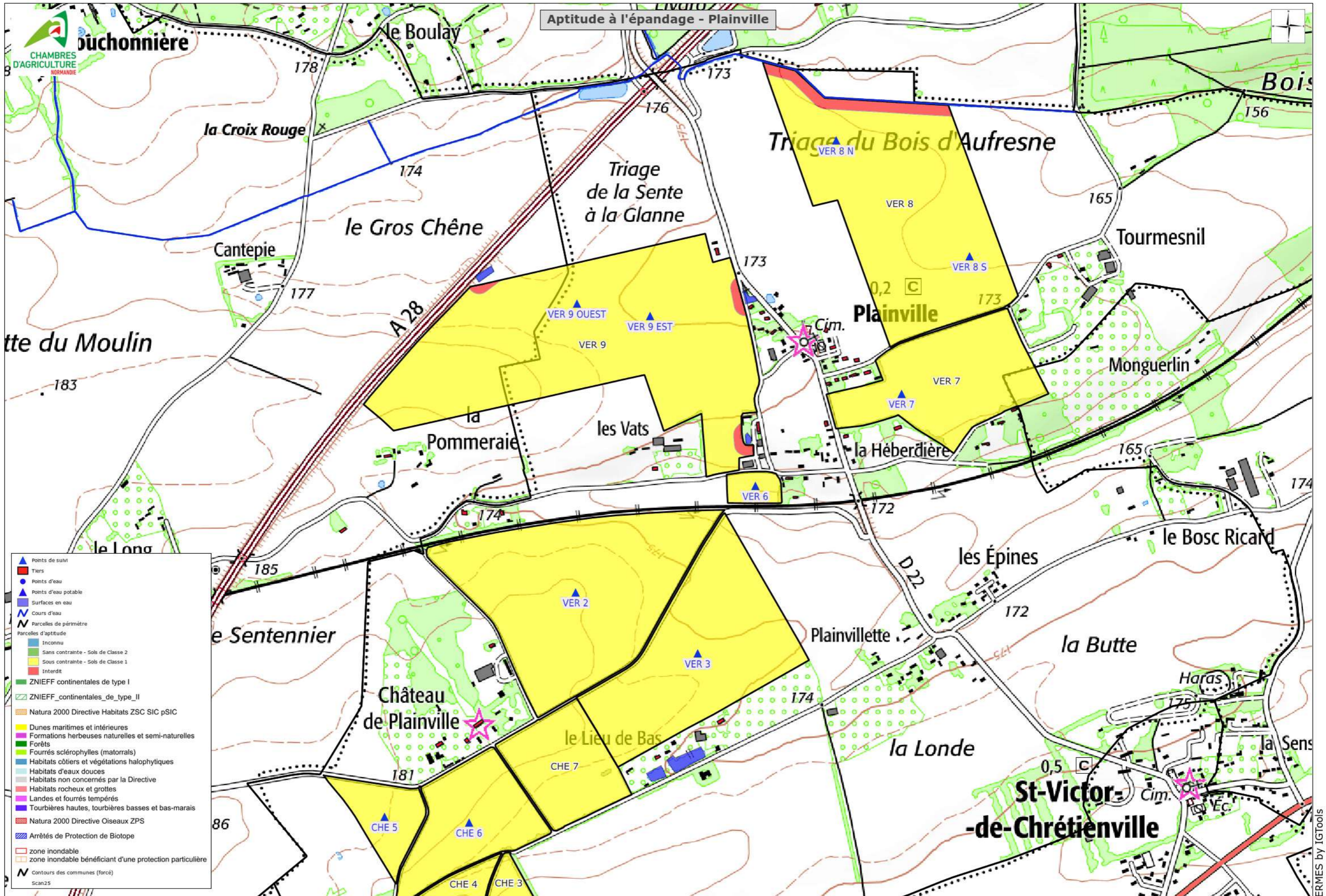


- ▲ Points de suivi
- Tiers
- Points d'eau
- ▲ Points d'eau potable
- Surfaces en eau
- ZNIEFF continentales de type I
- ZNIEFF continentales de type II
- Natura 2000 Directive Habitats ZSC SIC pSIC
- Dunes maritimes et intérieures
- Formations herbeuses naturelles et semi-naturelles
- Forêts
- Fourrés sclérophylles (matorrals)
- Habitats côtiers et végétations halophytiques
- Habitats d'eaux douces
- Habitats non concernés par la Directive
- Habitats rocheux et grottes
- Landes et fourrés tempérés
- Tourbières hautes, tourbières basses et bas-marais
- Natura 2000 Directive Oiseaux ZPS
- Arrêtés de Protection de Biotope
- zone inondable
- zone inondable bénéficiant d'une protection particulière
- Parcelles de périmètre
- Parcelles d'aptitude
- Inconnu
- Sans contrainte - Sols de Classe 2
- Sous contrainte - Sols de Classe 1
- Interdit
- Contours des communes (forcé)
- Scan25
- Contours des communes

Aptitude à l'épandage - OUILLY-LE-VICOMTE

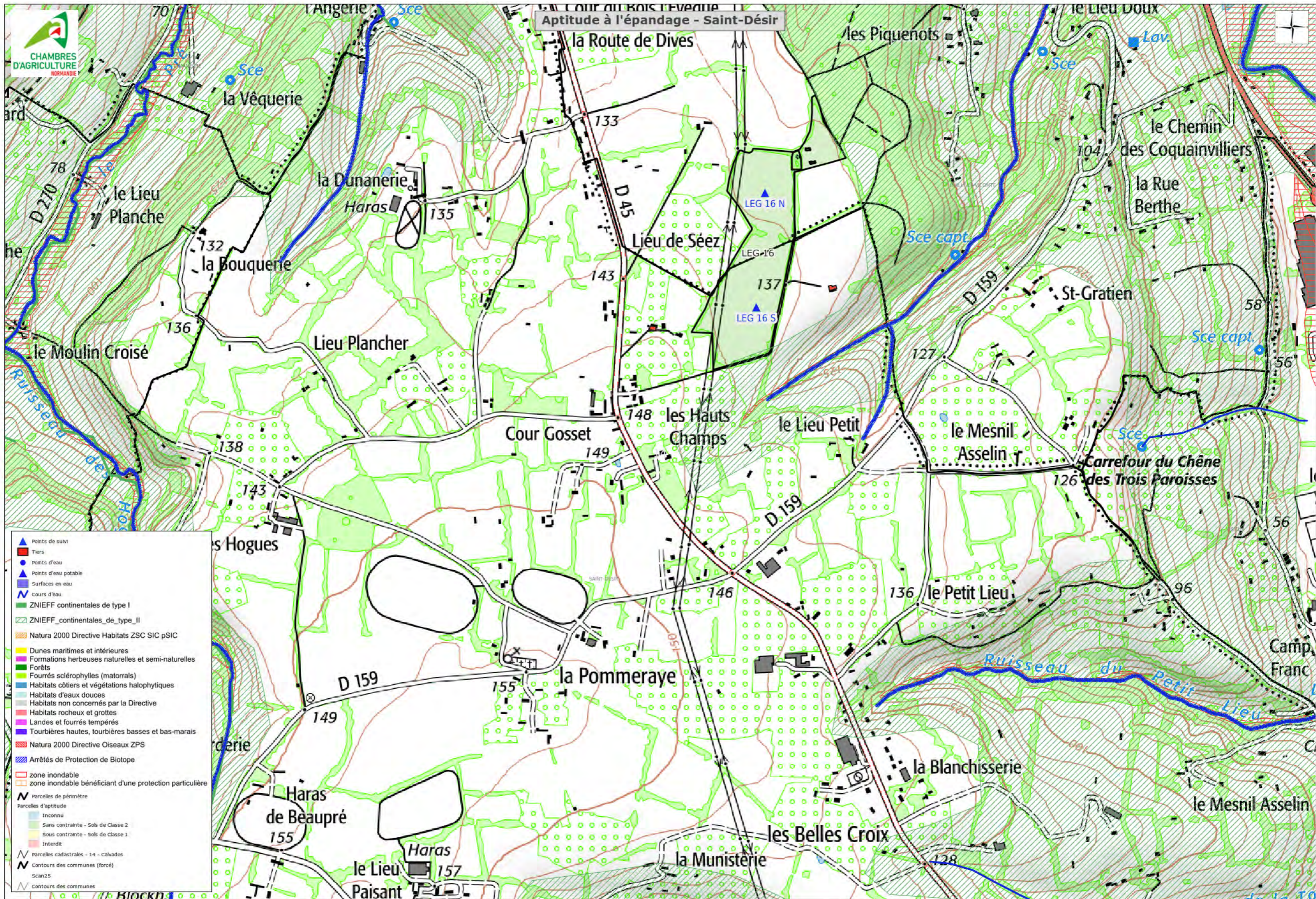


- ▲ Points de suivi
- Tiers
- Points d'eau
- ▲ Points d'eau potable
- Surfaces en eau
- ZNIEFF continentales de type I
- ZNIEFF continentales de type II
- Natura 2000 Directive Habitats ZSC SIC pSIC
- Dunes maritimes et intérieures
- Formations herbeuses naturelles et semi-naturelles
- Forêts
- Fourrés sclérophylles (matorrals)
- Habitats côtiers et végétations halophytiques
- Habitats d'eaux douces
- Habitats non concernés par la Directive
- Habitats rocheux et grottes
- Landes et fourrés tempérés
- Tourbières hautes, tourbières basses et bas-marais
- Natura 2000 Directive Oiseaux ZPS
- Arrêtés de Protection de Biotope
- zone inondable
- zone inondable bénéficiant d'une protection particulière
- N Parcelles de périmètre
- Parcelles d'aptitude
- Inconnu
- Sans contrainte - Sols de Classe 2
- Sous contrainte - Sols de Classe 1
- Interdit
- N Contours des communes (forcé)
- Scan25
- N Contours des communes

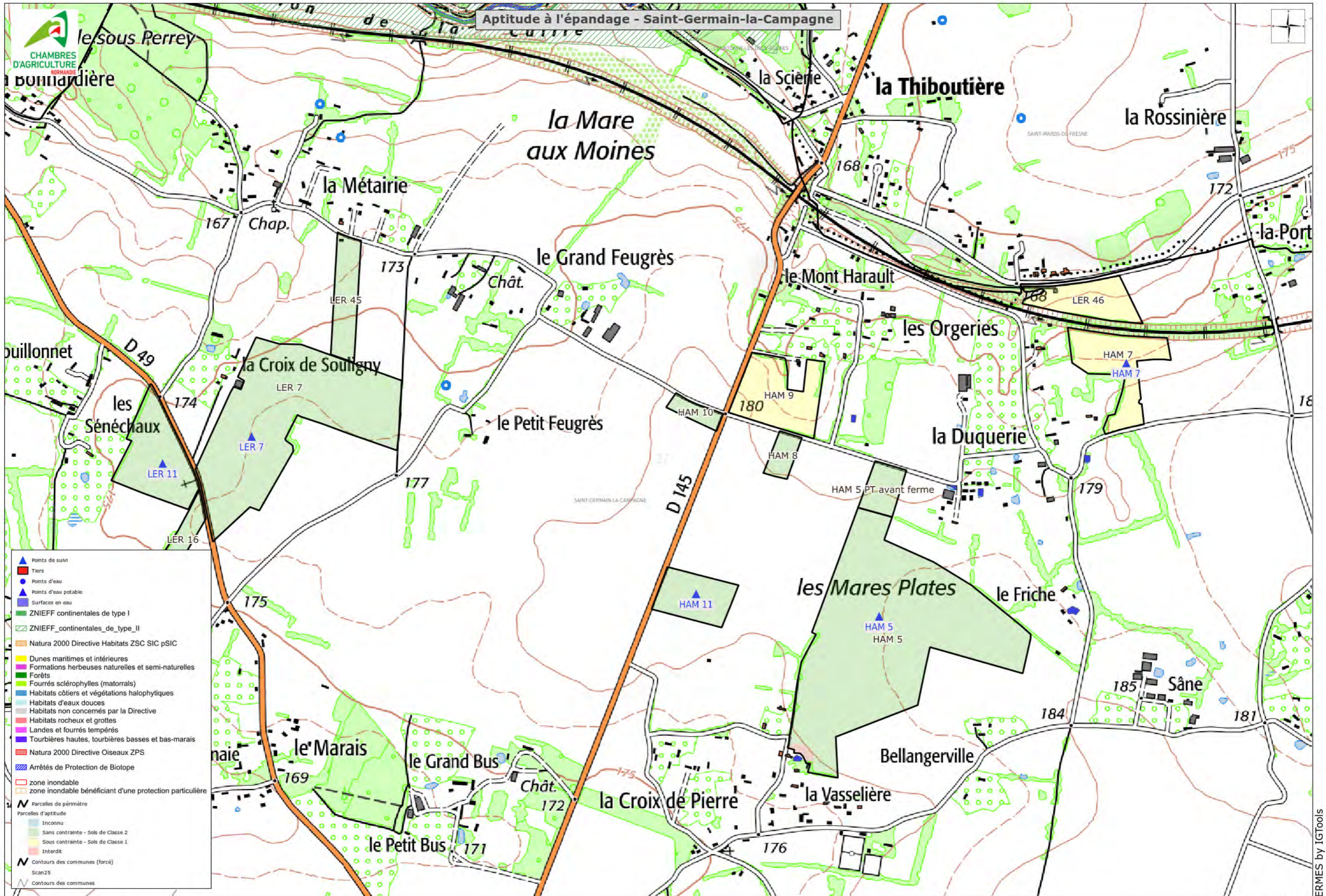


- ▲ Points de suivi
- Tiers
- Points d'eau
- ▲ Points d'eau potable
- Surfaces en eau
- Cours d'eau
- Parcels de périmètre
- Parcels d'aptitude
 - Inconnu
 - Sans contrainte - Sols de Classe 2
 - Sous contrainte - Sols de Classe 1
 - Interdit
- ZNIEFF continentales de type I
- ZNIEFF continentales de type II
- Natura 2000 Directive Habitats ZSC SIC pSIC
 - Dunes maritimes et intérieures
 - Formations herbeuses naturelles et semi-naturelles
 - Forêts
 - Fourrés sclérophylles (matorrals)
 - Habitats côtiers et végétations halophytiques
 - Habitats d'eaux douces
 - Habitats non concernés par la Directive
 - Habitats rocheux et grottes
 - Landes et fourrés tempérés
 - Tourbières hautes, tourbières basses et bas-marais
- Natura 2000 Directive Oiseaux ZPS
- Arrêtés de Protection de Biotope
- zone inondable
- zone inondable bénéficiant d'une protection particulière
- Contours des communes (forcé)

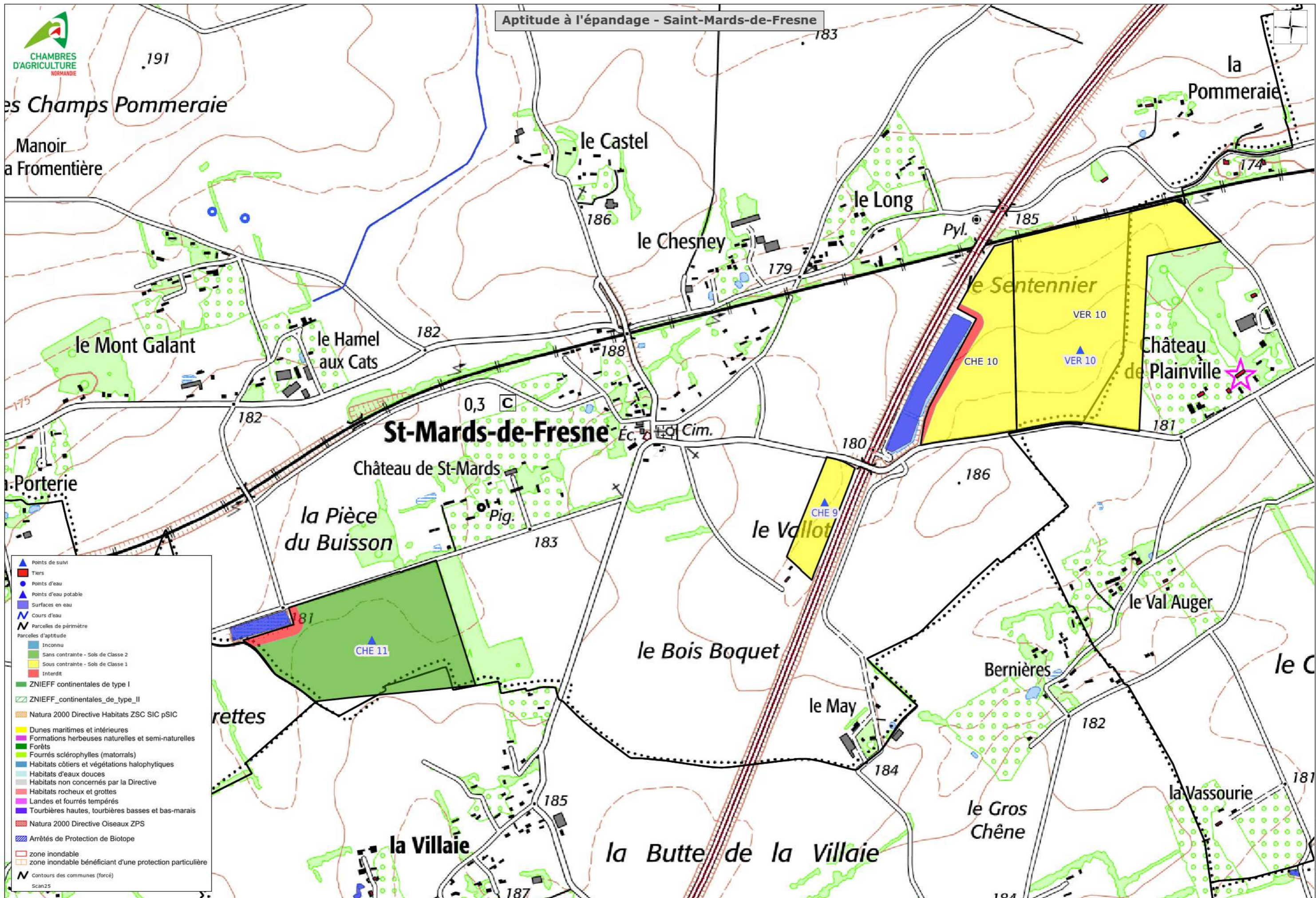
ERMES by IGTools



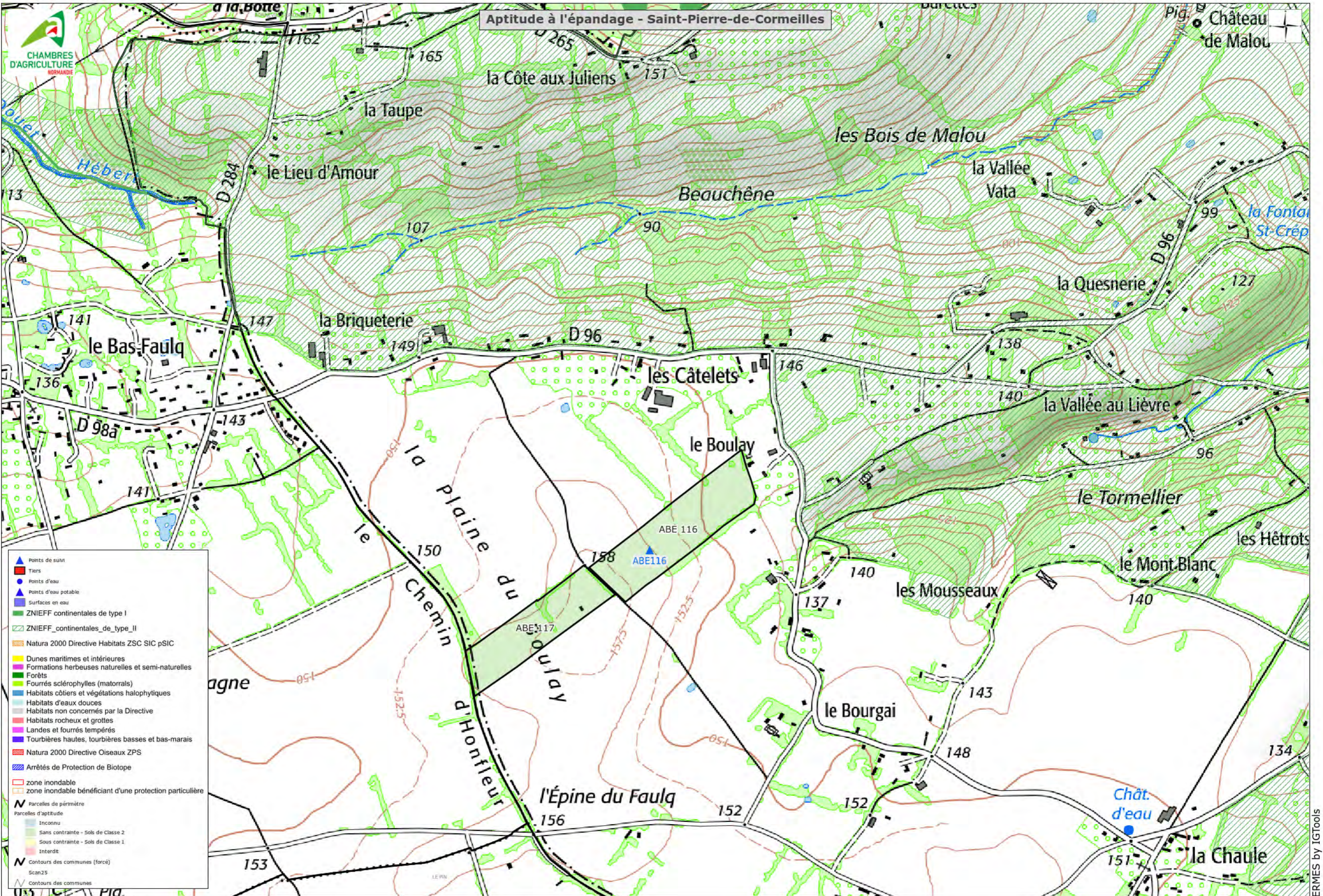
Aptitude à l'épandage - Saint-Germain-la-Campagne



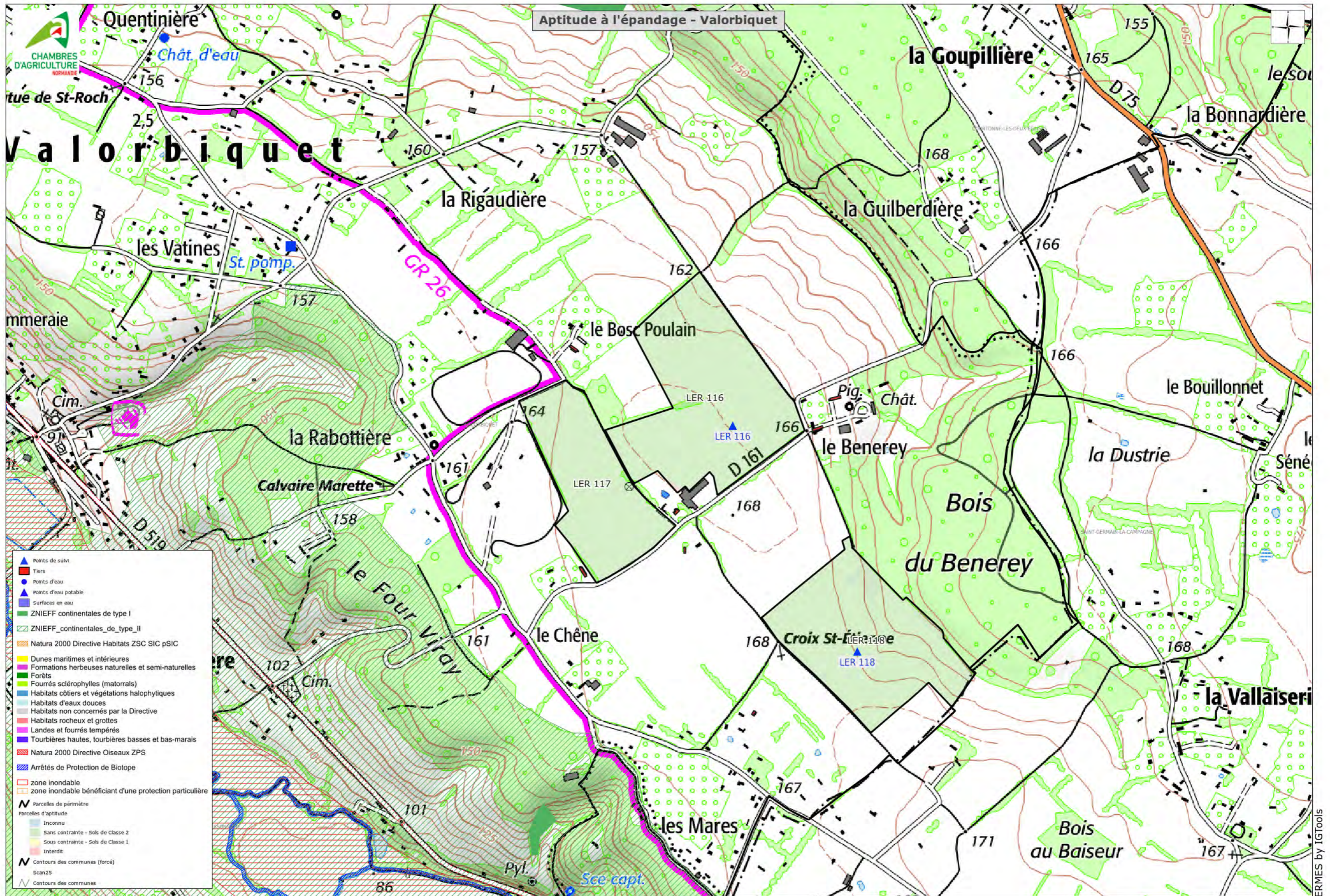
Aptitude à l'épandage - Saint-Mards-de-Fresne



Aptitude à l'épandage - Saint-Pierre-de-Cormeilles



- ▲ Points de suivi
- Tiers
- Points d'eau
- ▲ Points d'eau potable
- Surfaces en eau
- ZNIEFF continentales de type I
- ZNIEFF continentales de type II
- Natura 2000 Directive Habitats ZSC SIC pSIC
- Dunes maritimes et intérieures
- Formations herbeuses naturelles et semi-naturelles
- Forêts
- Fourrés sclérophylles (matorrals)
- Habitats côtiers et végétations halophytiques
- Habitats d'eaux douces
- Habitats non concernés par la Directive
- Habitats rocheux et grottes
- Landes et fourrés tempérés
- Tourbières hautes, tourbières basses et bas-marais
- Natura 2000 Directive Oiseaux ZPS
- Arrêtés de Protection de Biotope
- zone inondable
- zone inondable bénéficiant d'une protection particulière
- Parcelles de périmètre
- Parcelles d'aptitude
- Inconnu
- Sans contrainte - Sols de Classe 2
- Sous contrainte - Sols de Classe 1
- Interdit
- Contours des communes (forcé)
- Scan25
- Contours des communes



Aptitude à l'épandage - Valorbiquet



- ▲ Points de suivi
- Tiers
- Points d'eau
- ▲ Points d'eau potable
- Surfaces en eau
- ZNIEFF continentales de type I
- ZNIEFF continentales de type II
- Natura 2000 Directive Habitats ZSC SIC pSIC
- Dunes maritimes et intérieures
- Formations herbeuses naturelles et semi-naturelles
- Forêts
- Fourrés sclérophylles (matorrals)
- Habitats côtiers et végétations halophytiques
- Habitats d'eaux douces
- Habitats non concernés par la Directive
- Habitats rocheux et grottes
- Landes et fourrés tempérés
- Tourbières hautes, tourbières basses et bas-marais
- Natura 2000 Directive Oiseaux ZPS
- Arrêtés de Protection de Biotope
- zone inondable
- zone inondable bénéficiant d'une protection particulière
- N Parcelles de périmètre
- Parcelles d'aptitude
- Inconnu
- Sans contrainte - Sols de Classe 2
- Sous contrainte - Sols de Classe 1
- Interdit
- N Contours des communes (forcé)
- Scan25
- N Contours des communes

TERRALTO

AU SERVICE DES COLLECTIVITÉS ET DES TERRITOIRES



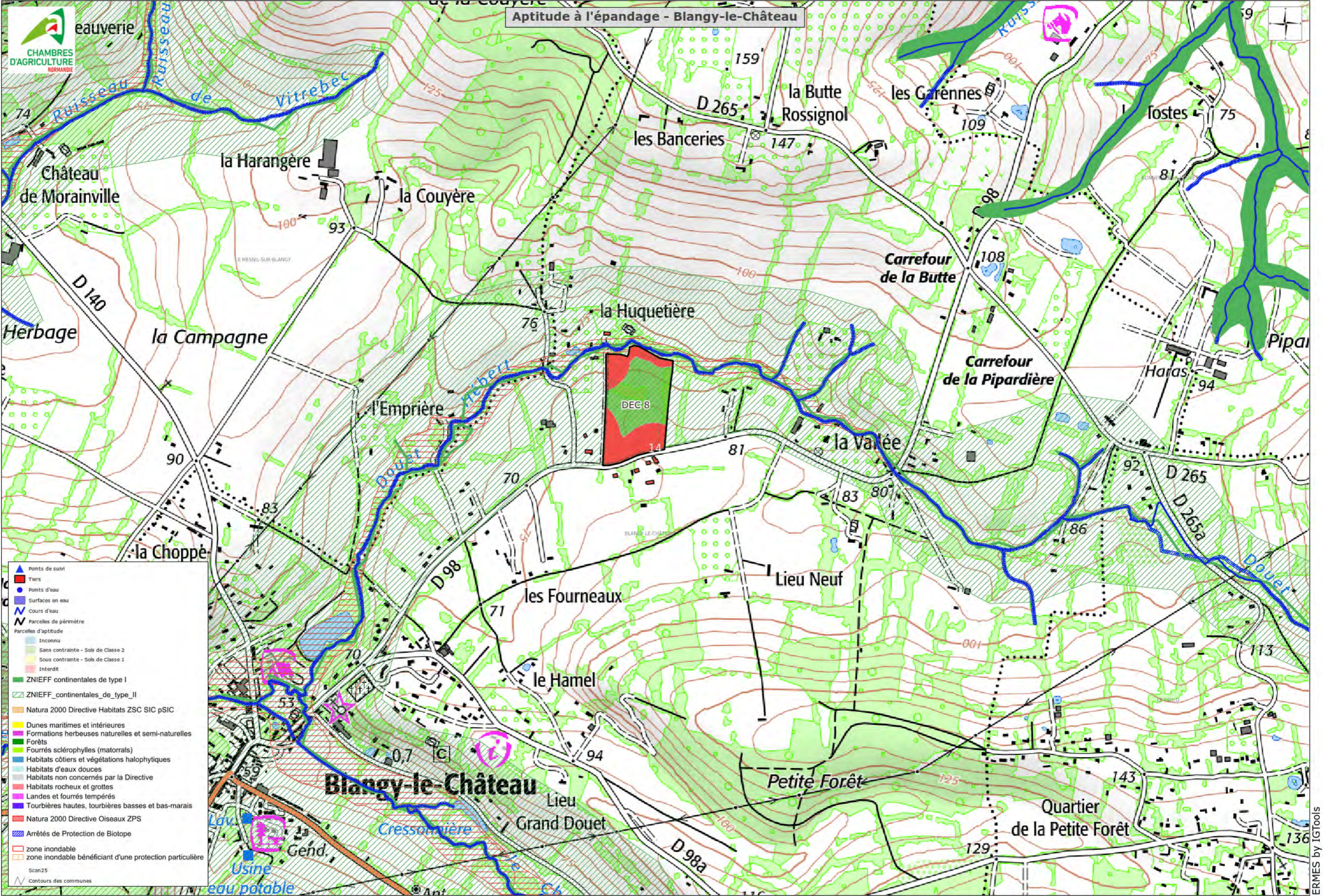
Cartes aptitude à l'épandage des boues avec prise en compte exclusion 100 m des tiers



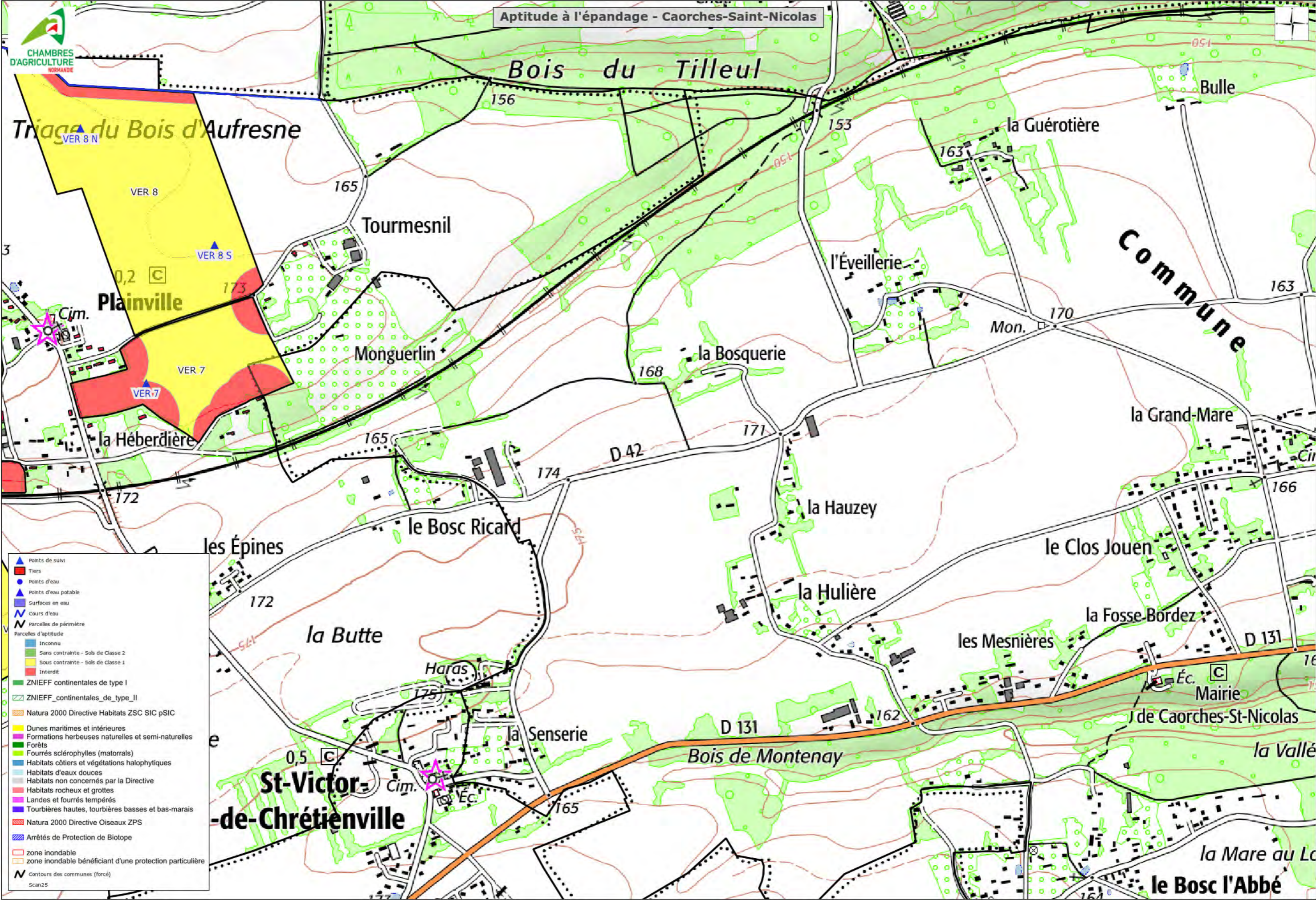
ENSEMBLE
vos projets prennent vie



Aptitude à l'épandage - Blangy-le-Château



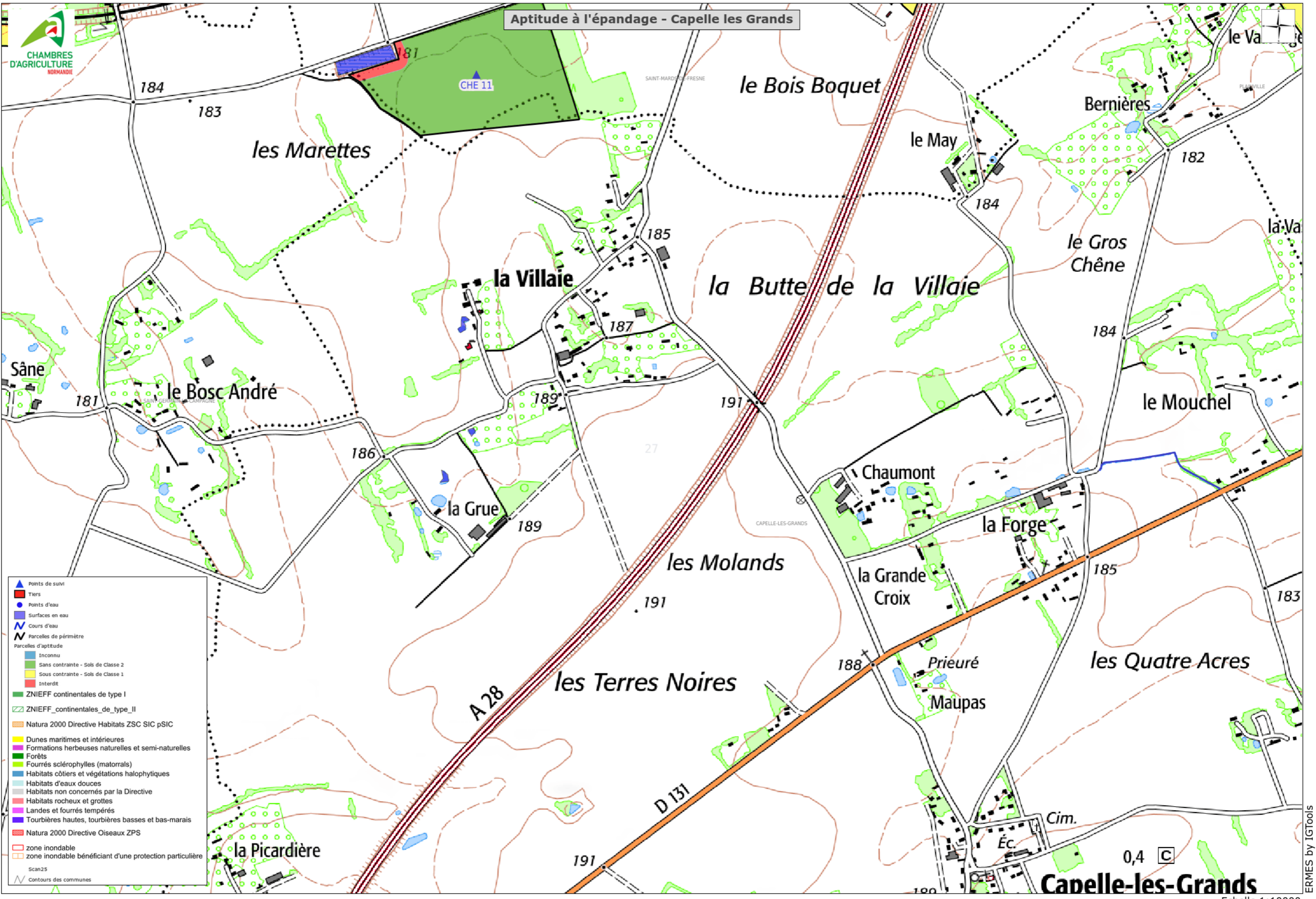
- ▲ Points de suivi
- Tiers
- Points d'eau
- Surfaces en eau
- Cours d'eau
- ▭ Parcelles de périmètre
- Parcelles d'aptitude
 - Inconnu
 - Sans contrainte - Sols de Classe 2
 - Sous contrainte - Sols de Classe 1
 - Interdit
- ZNIEFF continentales de type I
- ZNIEFF continentales de type II
- Natura 2000 Directive Habitats ZSC SIC pSIC
 - Dunes maritimes et intérieures
 - Formations herbeuses naturelles et semi-naturelles
 - Forêts
 - Fourrés sclérophylles (matorrals)
 - Habitats côtiers et végétations halophytiques
 - Habitats d'eaux douces
 - Habitats non concernés par la Directive
 - Habitats rocheux et grottes
 - Landes et fourrés tempérés
 - Tourbières hautes, tourbières basses et bas-marais
- Natura 2000 Directive Oiseaux ZPS
- Arrêtés de Protection de Biotope
- zone inondable
- zone inondable bénéficiant d'une protection particulière
- Scan25
- Contours des communes



CHAMBRES D'AGRICULTURE NORMANDIE

- ▲ Points de suivi
- Tiers
- Points d'eau
- ▲ Points d'eau potable
- Surfaces en eau
- Cours d'eau
- Parcels de périmètre
- Parcelles d'aptitude
- Inconnu
- Sans contrainte - Sols de Classe 2
- Sous contrainte - Sols de Classe 1
- Interdit
- ZNIEFF continentales de type I
- ZNIEFF continentales de type II
- Natura 2000 Directive Habitats ZSC SIC pSIC
- Dunes maritimes et intérieures
- Formations herbues naturelles et semi-naturelles
- Forêts
- Fourrés sclérophylles (matorrals)
- Habitats côtiers et végétations halophytiques
- Habitats d'eaux douces
- Habitats non concernés par la Directive
- Habitats rocheux et grottes
- Landes et fourrés tempérés
- Tourbières hautes, tourbières basses et bas-marais
- Natura 2000 Directive Oiseaux ZPS
- Arrêtés de Protection de Biotope
- zone inondable
- zone inondable bénéficiant d'une protection particulière
- Contours des communes (forcé)
- Scan25

Aptitude à l'épandage - Capelle les Grands



Points de suivi

- ▲ Points de suivi
- Tiers
- Points d'eau
- Surfaces en eau
- Cours d'eau
- Parcels de périmètre

Parcelles d'aptitude

- Inconnu
- Sans contrainte - Sols de Classe 2
- Sous contrainte - Sols de Classe 1
- Interdit

ZNIEFF continentales de type I

- ZNIEFF continentales de type I
- ZNIEFF continentales de type II

Natura 2000 Directive Habitats ZSC SIC pSIC

- Dunes maritimes et intérieures
- Formations herbues naturelles et semi-naturelles
- Forêts
- Fourrés sclérophylles (matorrals)
- Habitats côtiers et végétations halophytiques
- Habitats d'eaux douces
- Habitats non concernés par la Directive
- Habitats rocheux et grottes
- Landes et fourrés tempérés
- Tourbières hautes, tourbières basses et bas-marais

Natura 2000 Directive Oiseaux ZPS

- Natura 2000 Directive Oiseaux ZPS

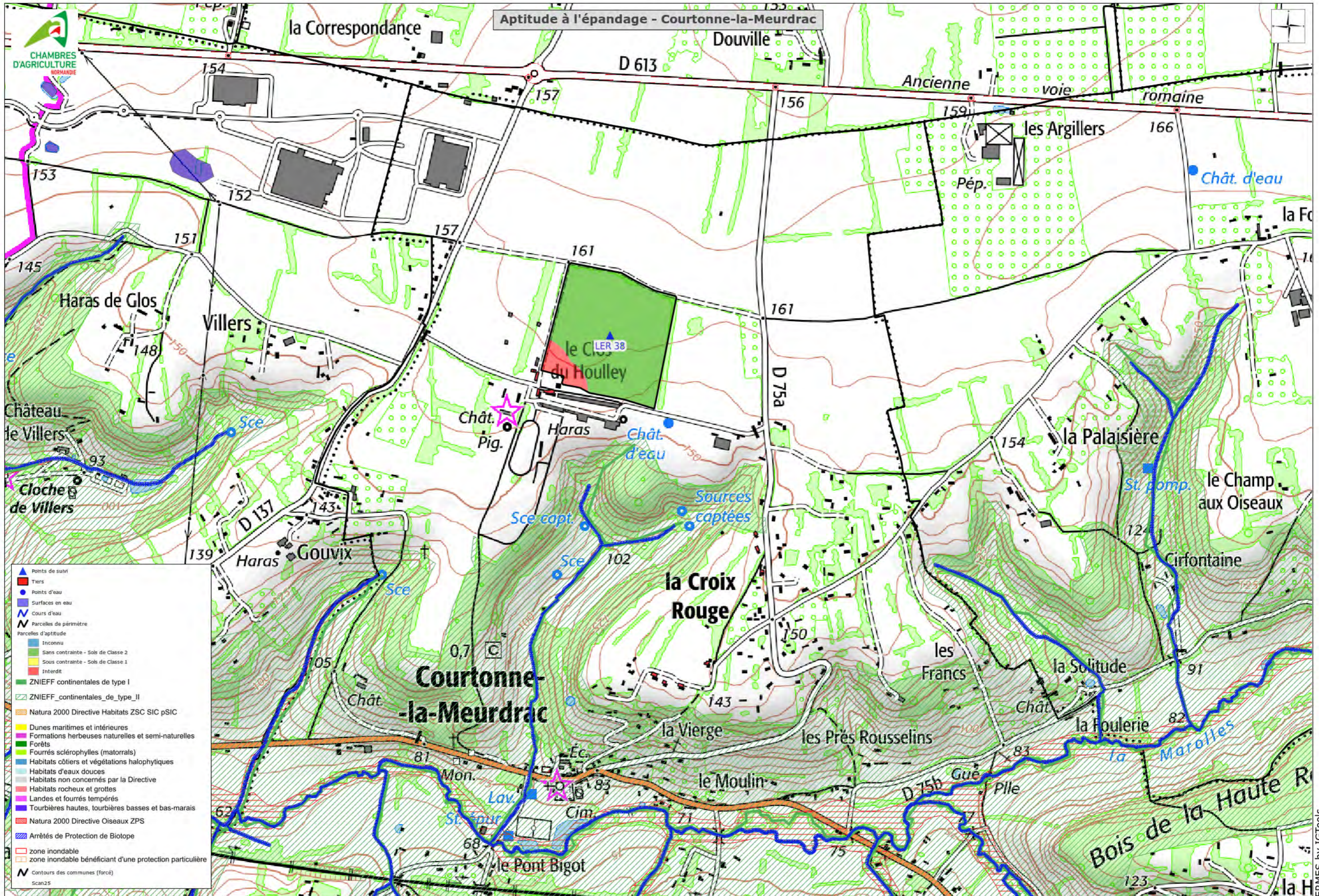
Autres

- zone inondable
- zone inondable bénéficiant d'une protection particulière
- Scan25
- Contours des communes

0,4 C

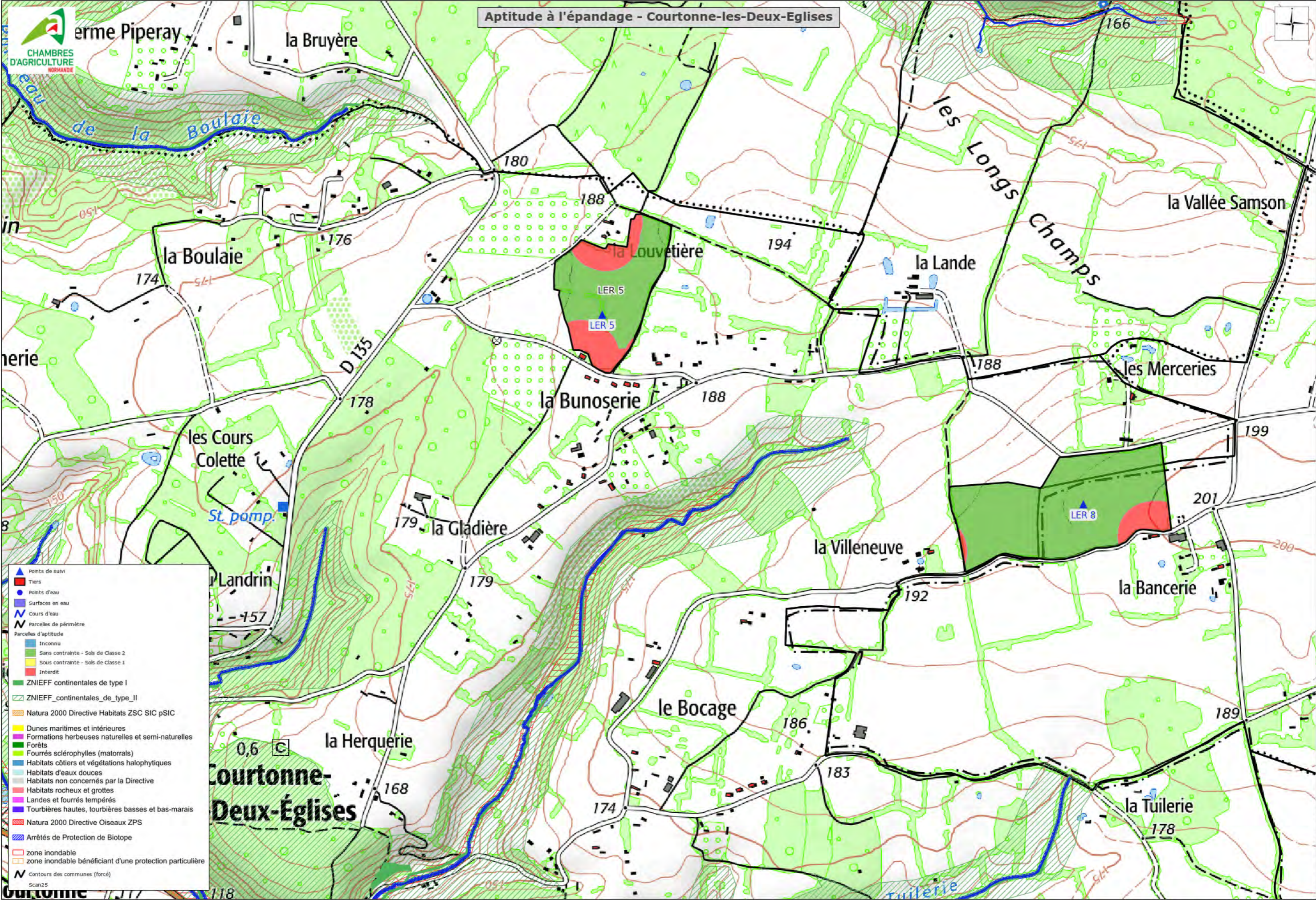
Capelle-les-Grands

Aptitude à l'épandage - Courtonne-la-Meurdrac



- ▲ Points de suivi
- Tiers
- Points d'eau
- Surfaces en eau
- Cours d'eau
- Parcels de périmètre
- Parcels d'aptitude
- Inconnu
- Sans contrainte - Sols de Classe 2
- Sous contrainte - Sols de Classe 1
- Interdit
- ZNIEFF continentales de type I
- ZNIEFF continentales de type II
- Natura 2000 Directive Habitats ZSC SIC pSIC
- Dunes maritimes et intérieures
- Formations herbeuses naturelles et semi-naturelles
- Forêts
- Fourrés sclérophylles (matorrals)
- Habitats côtiers et végétations halophytiques
- Habitats d'eaux douces
- Habitats non concernés par la Directive
- Habitats rocheux et grottes
- Landes et fourrés tempérés
- Tourbières hautes, tourbières basses et bas-marais
- Natura 2000 Directive Oiseaux ZPS
- Arrêtés de Protection de Biotope
- zone inondable
- zone inondable bénéficiant d'une protection particulière
- Contours des communes (forcé)
- Scan25

Aptitude à l'épandage - Courtonne-les-Deux-Eglises



Points de suivi

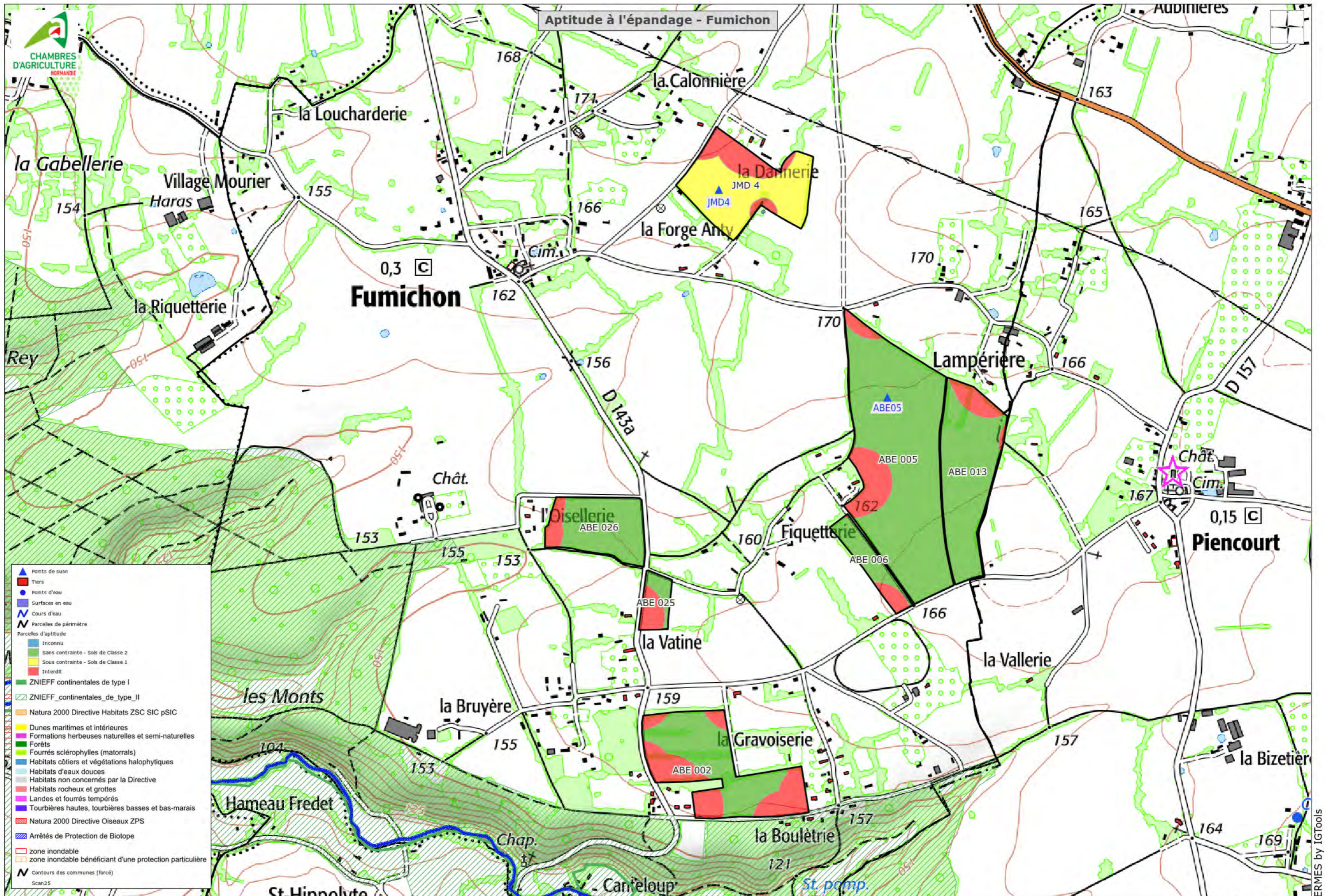
- ▲ Points de suivi
- Tiers
- Points d'eau
- Surfaces en eau
- Cours d'eau
- Parcels de périmètre

Parcelles d'aptitude

- Inconnu
- Sans contrainte - Sols de Classe 2
- Sous contrainte - Sols de Classe 1
- Interdit

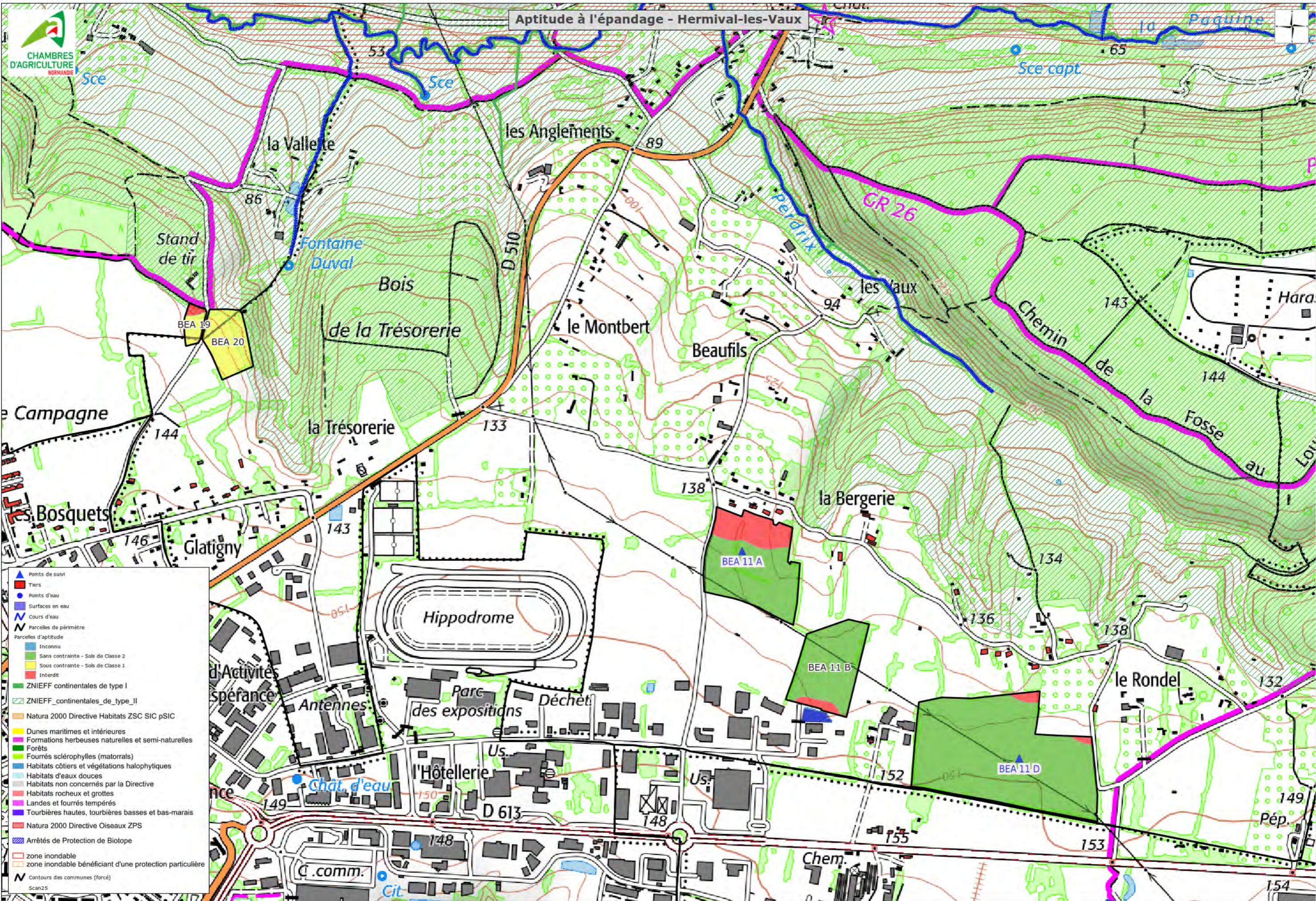
Parcels d'aptitude

- ZNIEFF continentales de type I
- ZNIEFF continentales de type II
- Natura 2000 Directive Habitats ZSC SIC pSIC
- Dunes maritimes et intérieures
- Formations herbeuses naturelles et semi-naturelles
- Forêts
- Fourrés sclérophylles (matorrals)
- Habitats côtiers et végétations halophytiques
- Habitats d'eaux douces
- Habitats non concernés par la Directive
- Habitats rocheux et grottes
- Landes et fourrés tempérés
- Tourbières hautes, tourbières basses et bas-marais
- Natura 2000 Directive Oiseaux ZPS
- Arrêtés de Protection de Biotope
- zone inondable
- zone inondable bénéficiant d'une protection particulière
- Contours des communes (forcé)

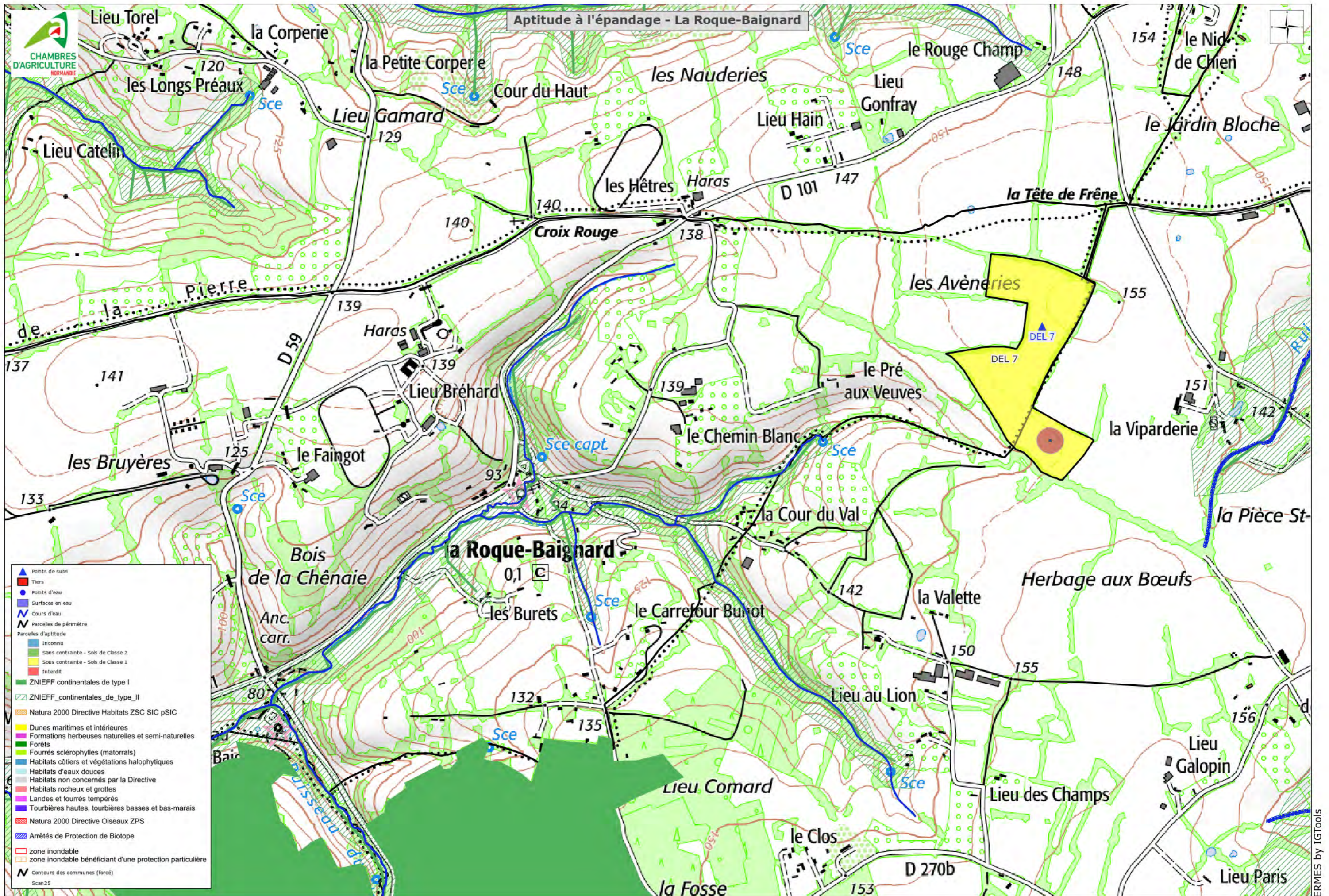


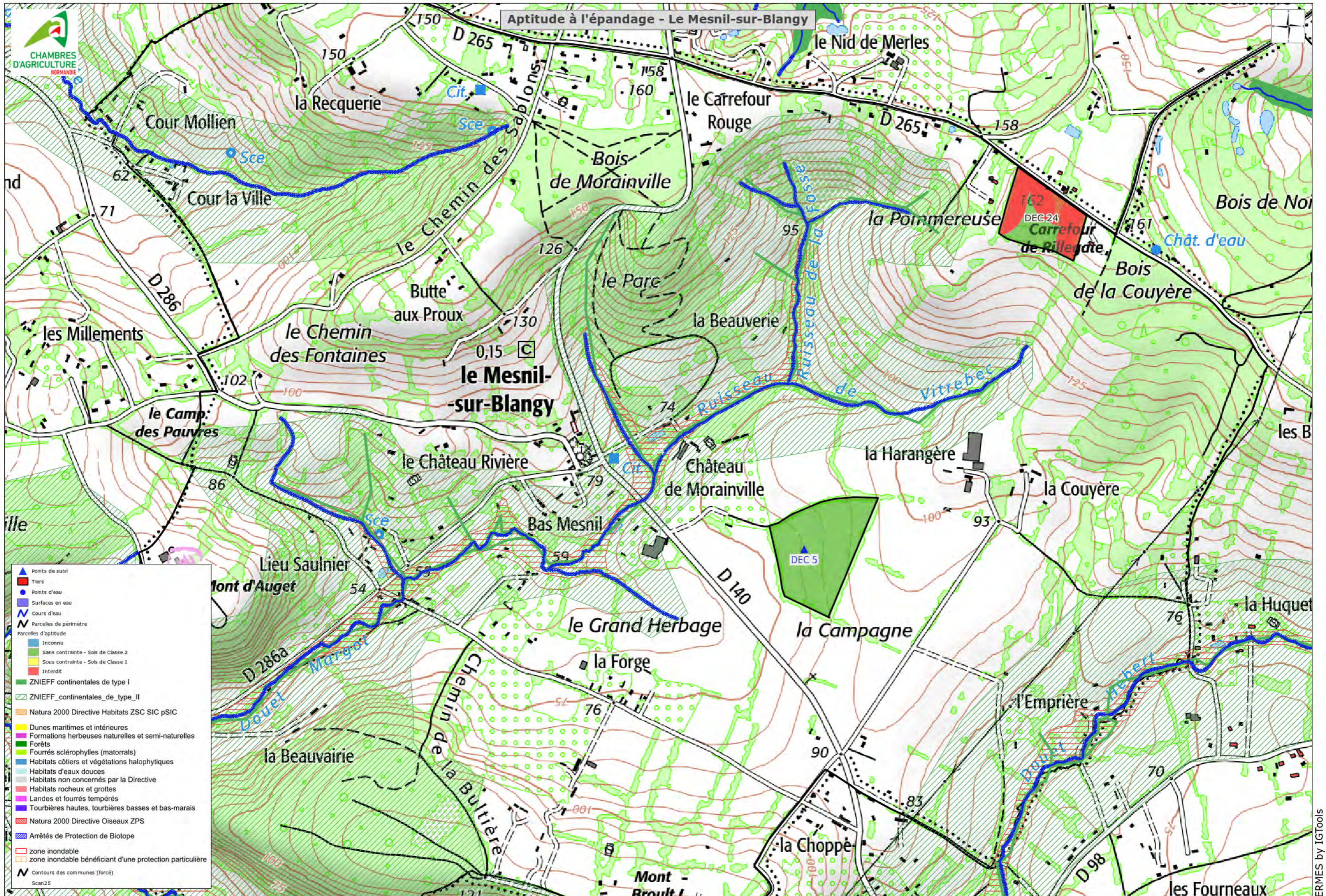
- ▲ Points de suivi
- Tiers
- Points d'eau
- Surfaces en eau
- Cours d'eau
- Parcels de périmètre
- Parcelles d'aptitude
 - Inconnu
 - Sans contrainte - Sols de Classe 2
 - Sous contrainte - Sols de Classe 1
 - Interdit
- ZNIEFF continentales de type I
- ZNIEFF continentales de type II
- Natura 2000 Directive Habitats ZSC SIC pSIC
 - Dunes maritimes et intérieures
 - Formations herbues naturelles et semi-naturelles
 - Forêts
 - Fourrés sclérophylles (matorrals)
 - Habitats côtiers et végétations halophytiques
 - Habitats d'eaux douces
 - Habitats non concernés par la Directive
 - Habitats rocheux et grottes
 - Landes et fourrés tempérés
 - Tourbières hautes, tourbières basses et bas-marais
- Natura 2000 Directive Oiseaux ZPS
- Arrêtés de Protection de Biotope
- zone inondable
- zone inondable bénéficiant d'une protection particulière
- Contours des communes (forcé)
- Scan25

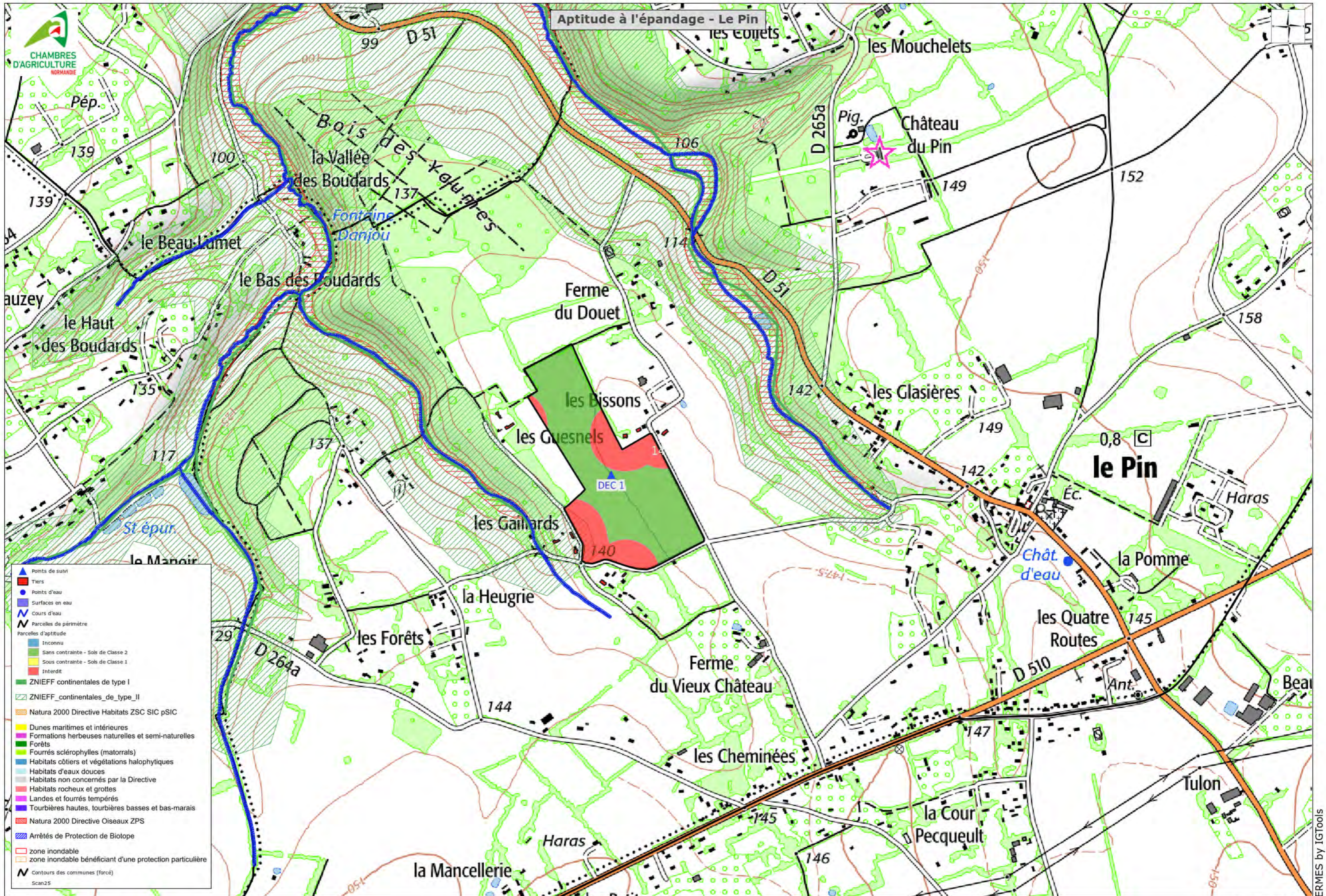
Aptitude à l'épandage - Hermival-les-Vaux

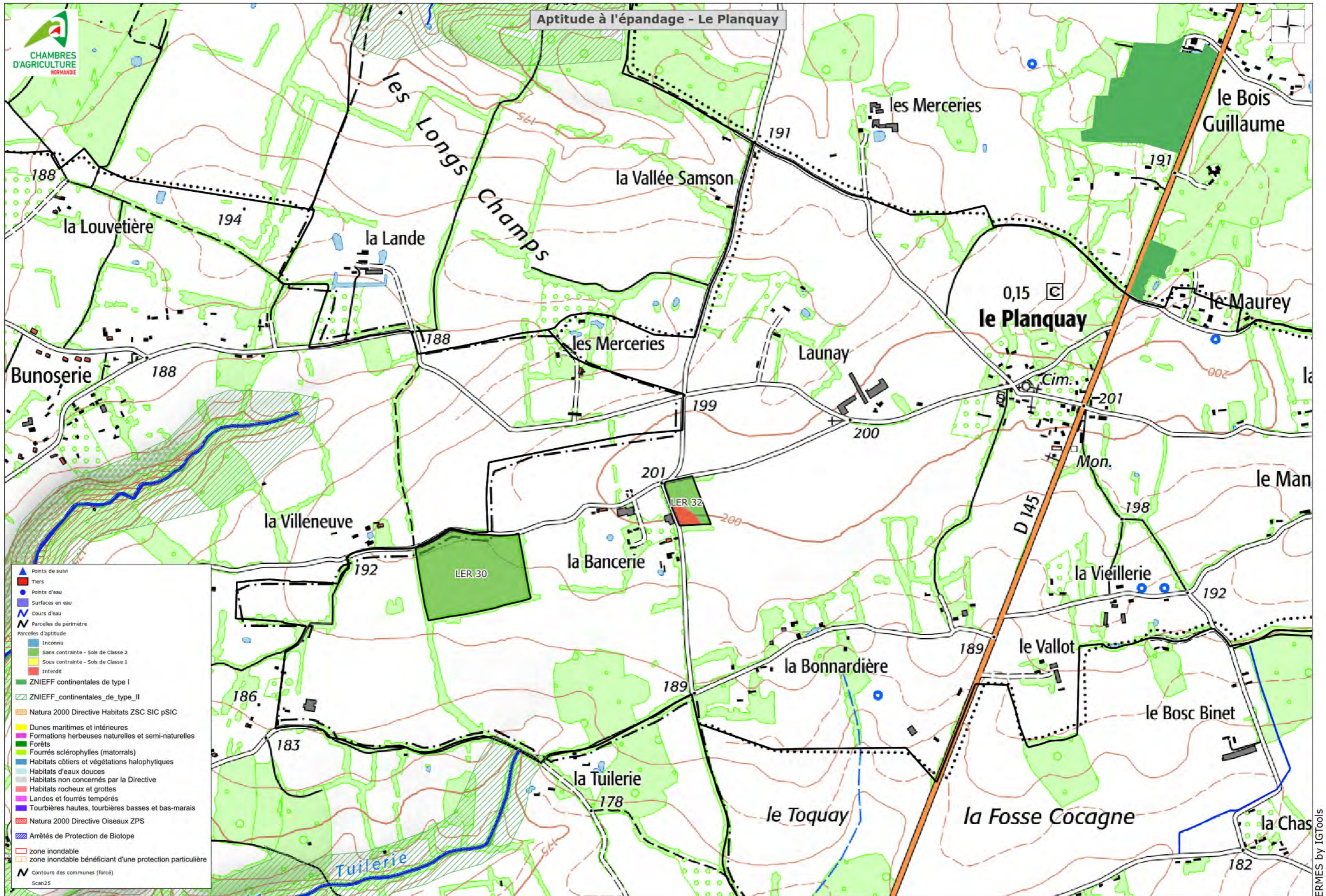


- ▲ Points de suivi
- ▲ Tiers
- Points d'eau
- Surfaces en eau
- Cours d'eau
- ▭ Parcelles de périmètre
- Parcelles d'aptitude
- Inconnu
- Sans contrainte - Sols de Classe 2
- Sous contrainte - Sols de Classe 1
- Interdit
- ZNIEFF continentales de type I
- ZNIEFF continentales de type II
- Natura 2000 Directive Habitats ZSC SIC pSIC
- Dunes maritimes et intérieures
- Formations herbeuses naturelles et semi-naturelles
- Forêts
- Fourrés sclérophylles (matorrals)
- Habitats côtiers et végétations halophytiques
- Habitats d'eaux douces
- Habitats non concernés par la Directive
- Habitats rocheux et grottes
- Landes et fourrés tempérés
- Tourbières hautes, tourbières basses et bas-marais
- Natura 2000 Directive Oiseaux ZPS
- Arrêtés de Protection de Biotope
- zone inondable
- zone inondable bénéficiant d'une protection particulière
- ▭ contours des communes (forcé)
- Scan25

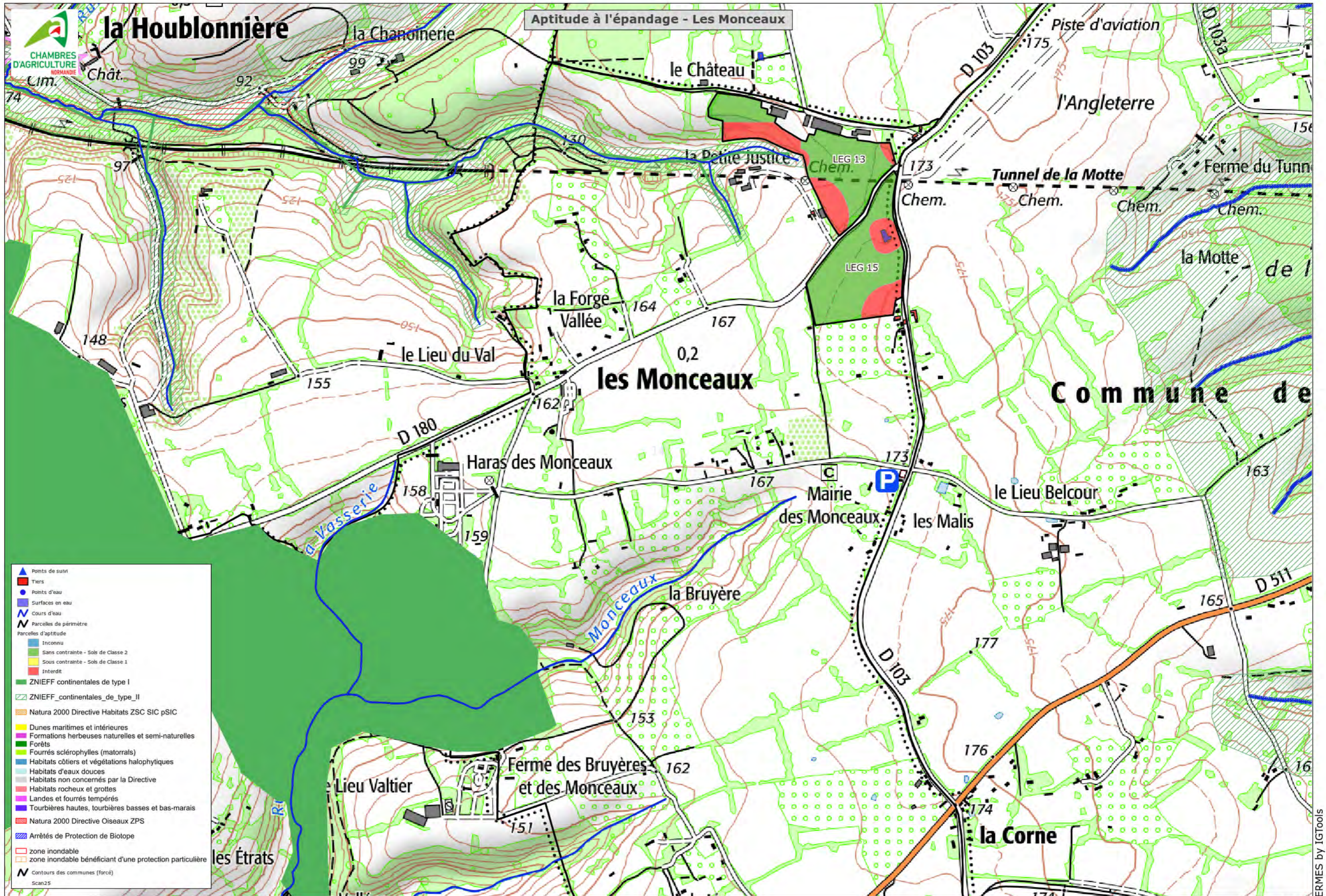






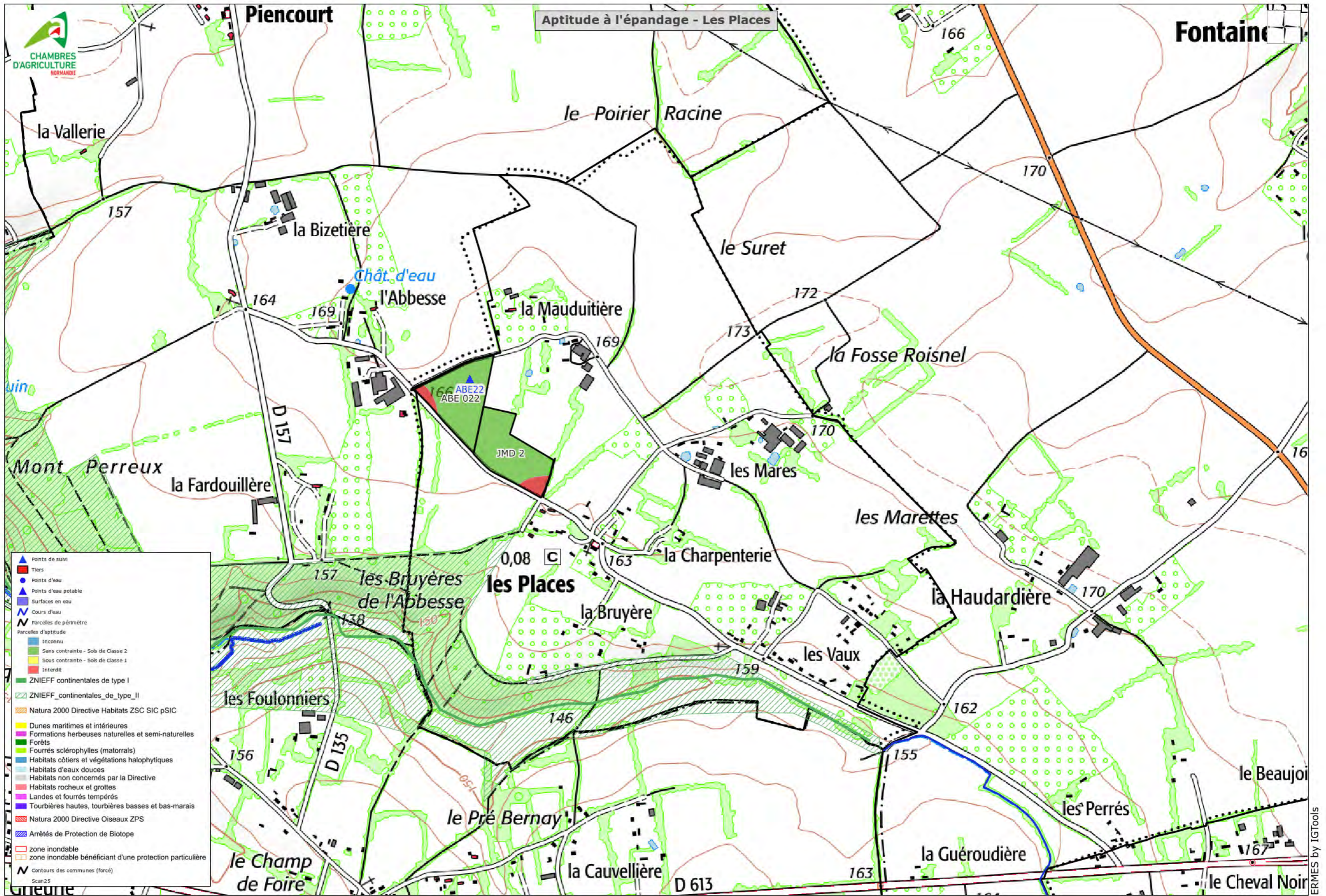


- ▲ Points de suivi
- Tiers
- Points d'eau
- Surfaces en eau
- Cours d'eau
- ▭ Parcelles de périmètre
- Parcelles d'aptitude
- Inconnu
- Sans contrainte - Sols de Classe 2
- Sous contrainte - Sols de Classe 1
- Interdit
- ZNIEFF continentales de type I
- ▨ ZNIEFF continentales de type II
- Natura 2000 Directive Habitats ZSC SIC pSIC
- Dunes maritimes et intérieures
- Formations herbues naturelles et semi-naturelles
- Forêts
- Fourrés sclérophylles (matorrals)
- Habitats côtiers et végétations halophytiques
- Habitats d'eaux douces
- Habitats non concernés par la Directive
- Habitats rocheux et grottes
- Landes et fourrés tempérés
- Tourbières hautes, tourbières basses et bas-marais
- Natura 2000 Directive Oiseaux ZPS
- ▨ Arrêtés de Protection de Biotope
- ▨ zone inondable
- ▨ zone inondable bénéficiant d'une protection particulière
- ▭ Contours des communes (forcé)
- Scan25



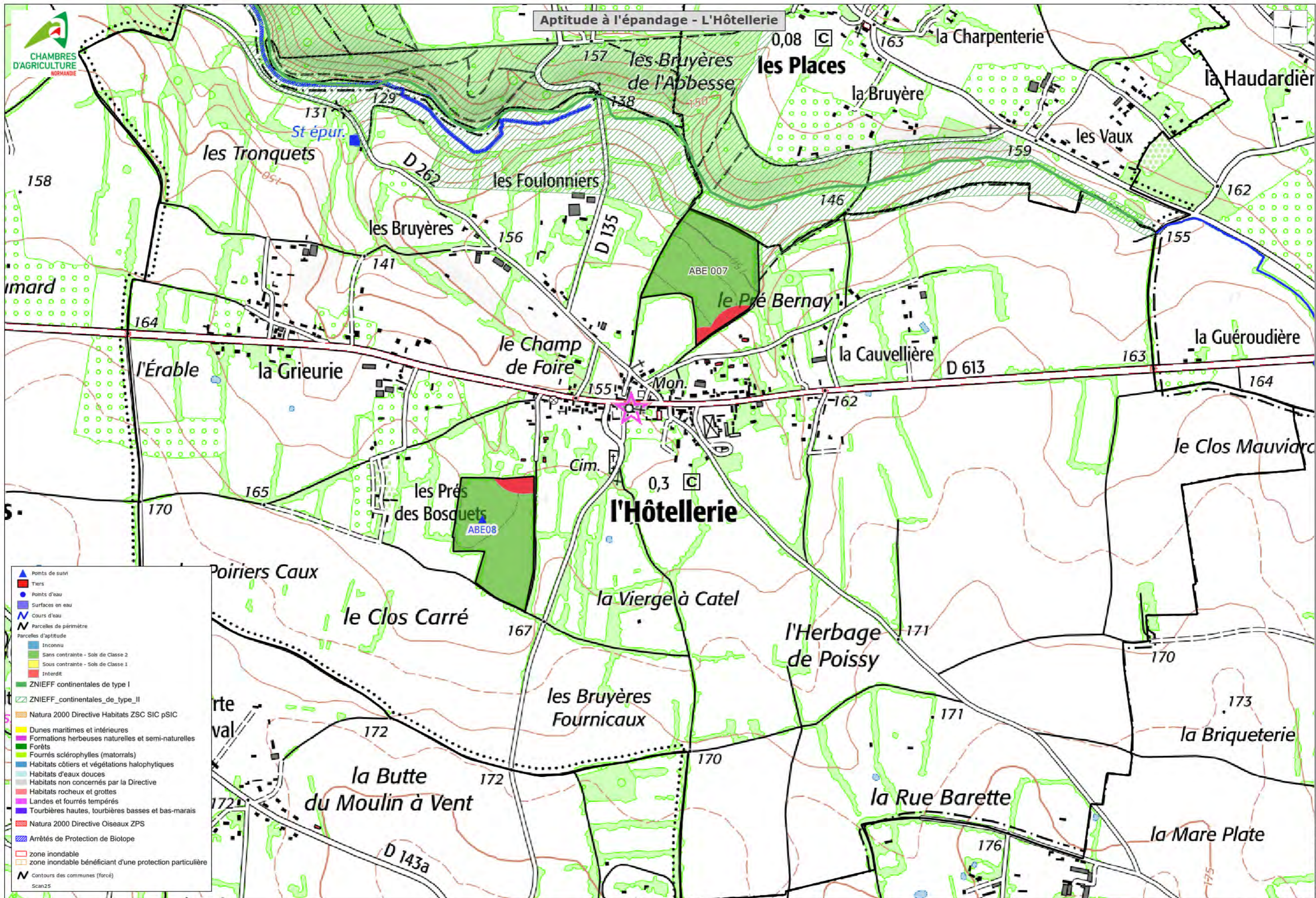
Aptitude à l'épandage - Les Monceaux

- ▲ Points de suivi
- Tiers
- Points d'eau
- Surfaces en eau
- Cours d'eau
- ▭ Parcels de périmètre
- Parcels d'aptitude
 - Inconnu
 - Sans contrainte - Sols de Classe 2
 - Sous contrainte - Sols de Classe 1
 - Interdit
- ZNIEFF continentales de type I
- ▨ ZNIEFF continentales de type II
- Natura 2000 Directive Habitats ZSC SIC pSIC
 - Dunes maritimes et intérieures
 - Formations herbeuses naturelles et semi-naturelles
 - Forêts
 - Fourrés sclérophylles (matorrals)
 - Habitats côtiers et végétations halophytiques
 - Habitats d'eaux douces
 - Habitats non concernés par la Directive
 - Habitats rocheux et grottes
 - Landes et fourrés tempérés
 - Tourbières hautes, tourbières basses et bas-marais
- Natura 2000 Directive Oiseaux ZPS
- ▨ Arrêtés de Protection de Biotope
- ▨ zone inondable
- ▨ zone inondable bénéficiant d'une protection particulière
- ▭ Contours des communes (forcé)

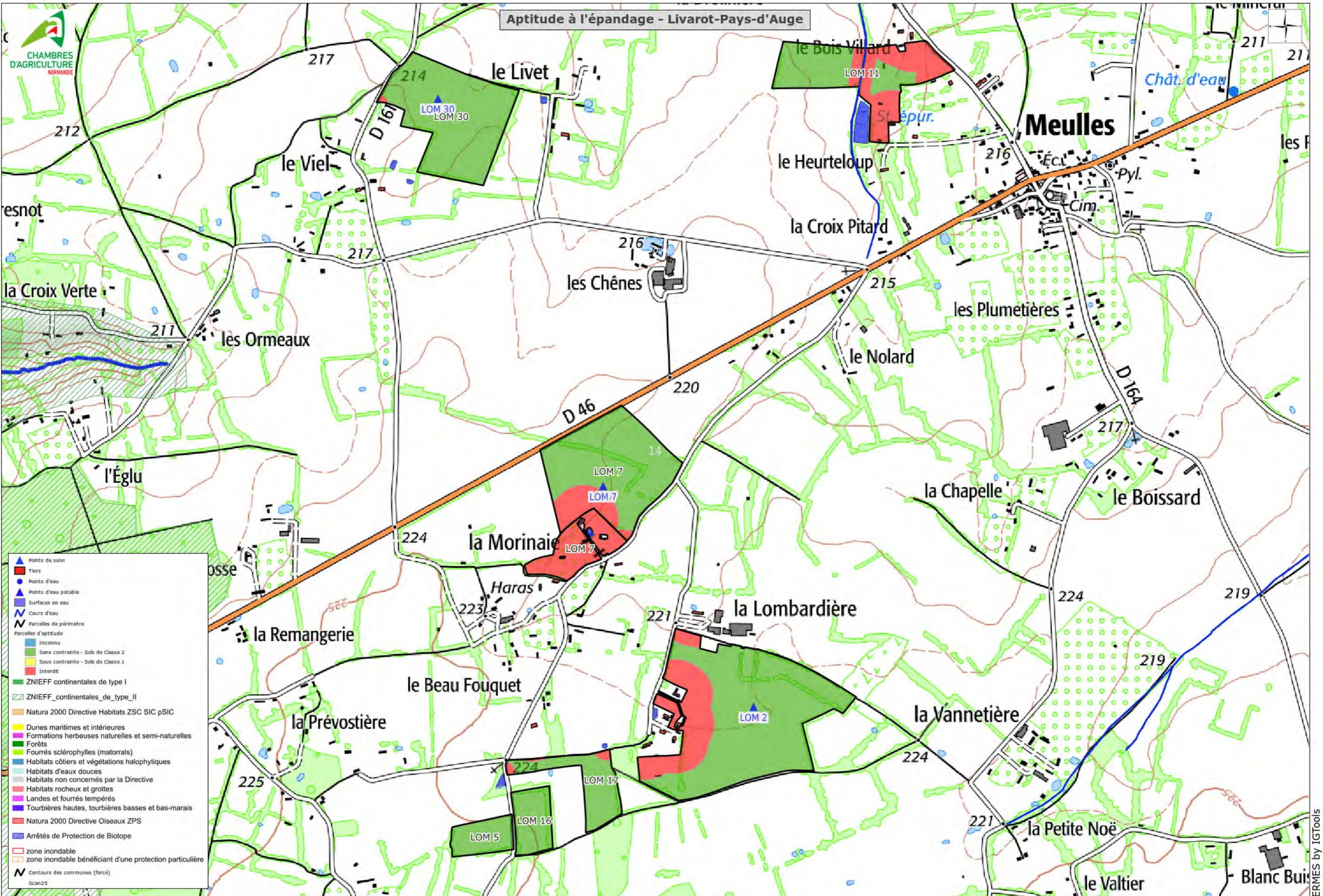


Aptitude à l'épandage - Les Places

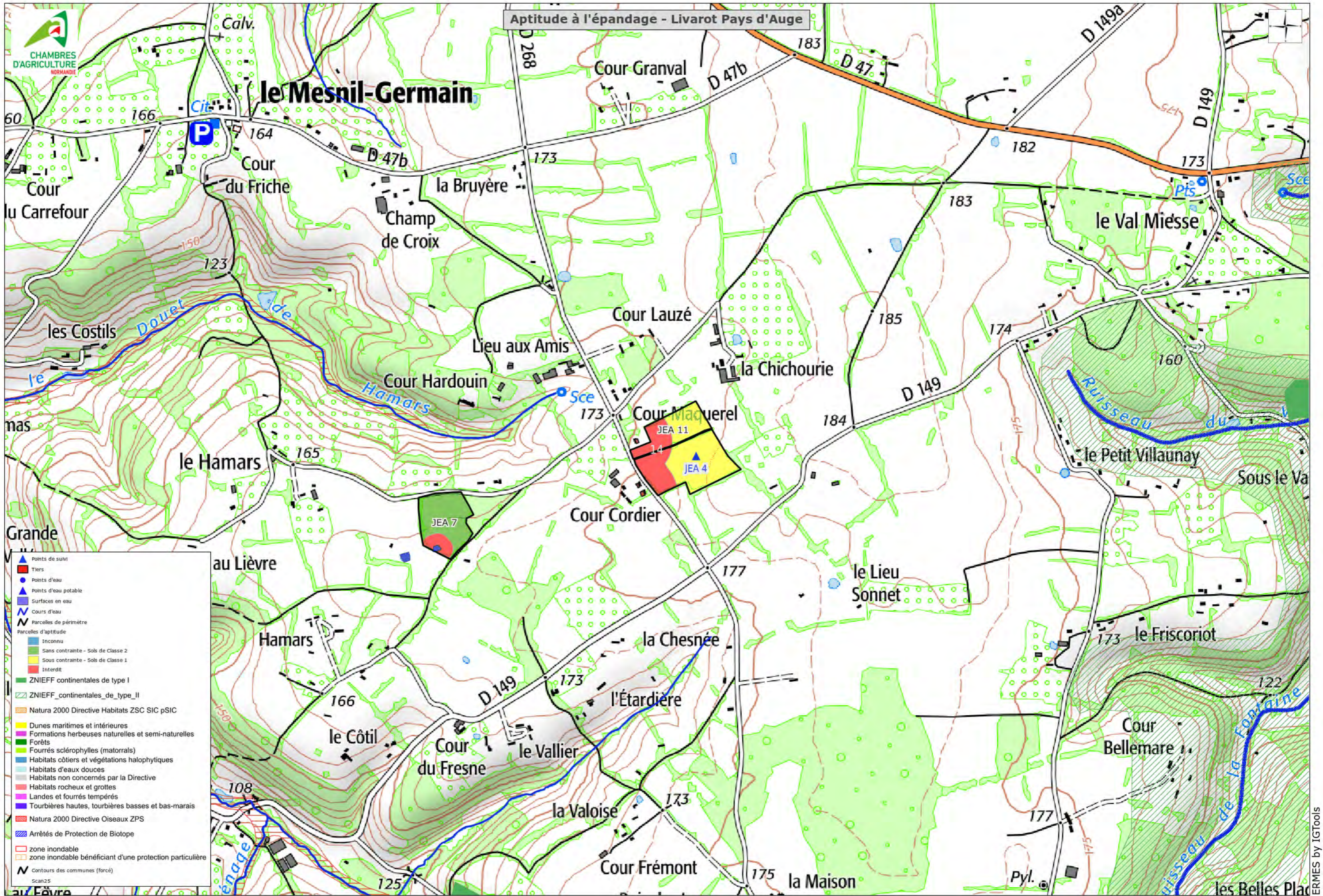
- ▲ Points de suivi
- Tiers
- Points d'eau
- ▲ Points d'eau potable
- Surfaces en eau
- Cours d'eau
- Parcels de périmètre
- Parcels d'aptitude
- Inconnu
- Sans contrainte - Sols de Classe 2
- Sous contrainte - Sols de Classe 1
- Interdit
- ZNIEFF continentales de type I
- ZNIEFF continentales de type II
- Natura 2000 Directive Habitats ZSC SIC pSIC
- Dunes maritimes et intérieures
- Formations herbeuses naturelles et semi-naturelles
- Forêts
- Fourrés sclérophylles (matorrals)
- Habitats côtiers et végétations halophytiques
- Habitats d'eaux douces
- Habitats non concernés par la Directive
- Habitats rocheux et grottes
- Landes et fourrés tempérés
- Tourbières hautes, tourbières basses et bas-marais
- Natura 2000 Directive Oiseaux ZPS
- Arrêtés de Protection de Biotope
- zone inondable
- zone inondable bénéficiant d'une protection particulière
- Contours des communes (forcé)



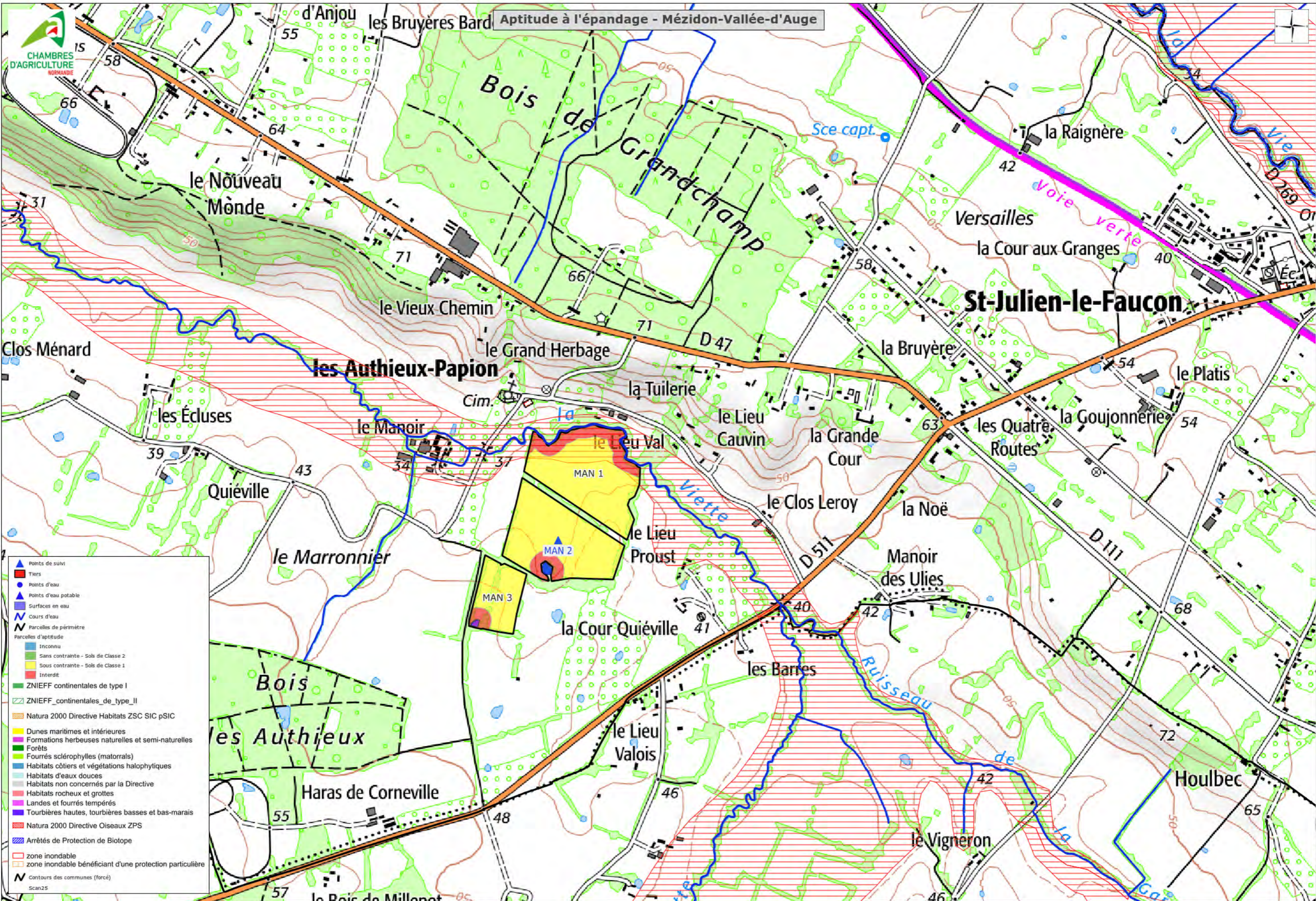
Aptitude à l'épandage - Livarot-Pays-d'Auge



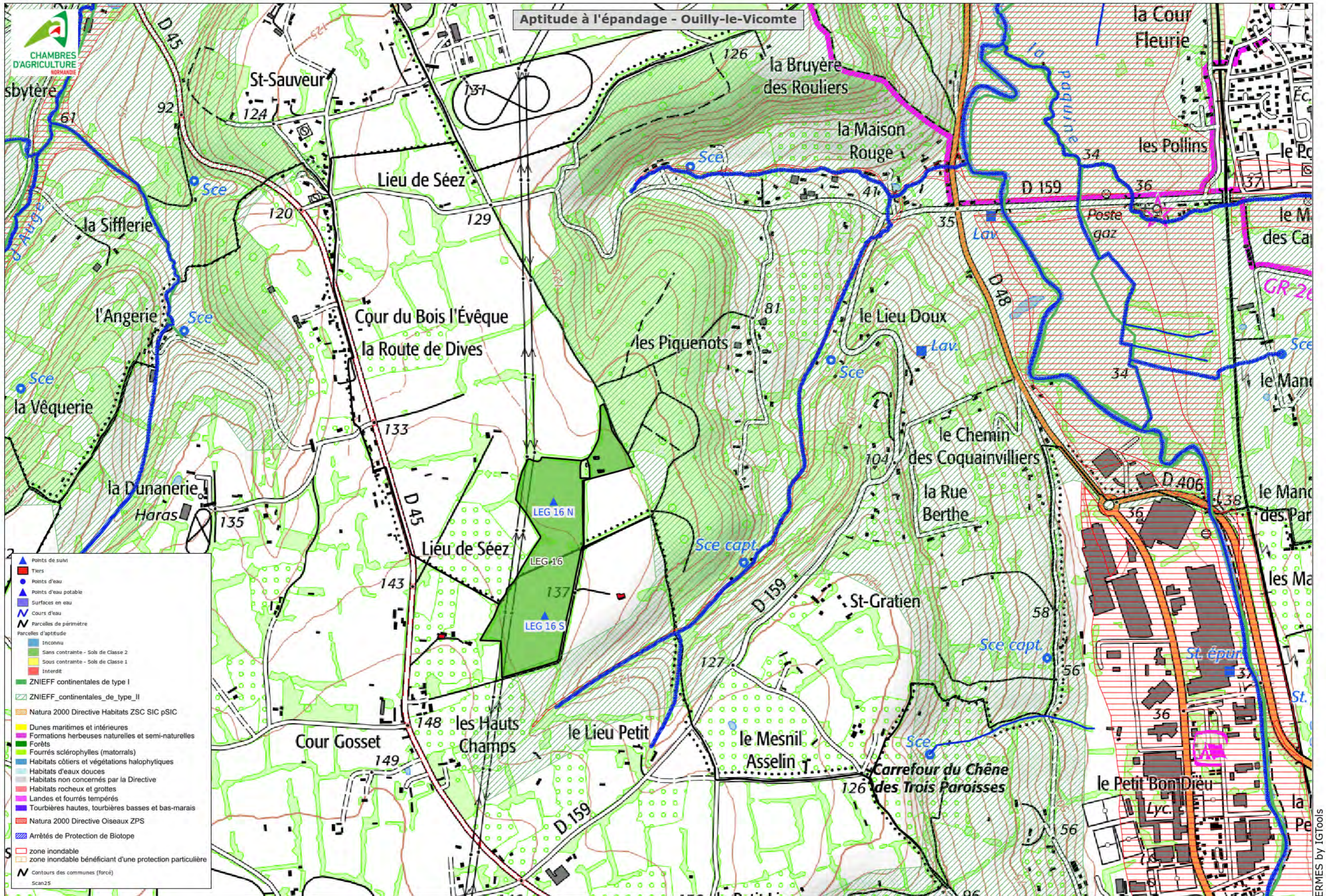
Aptitude à l'épandage - Livrot Pays d'Auge



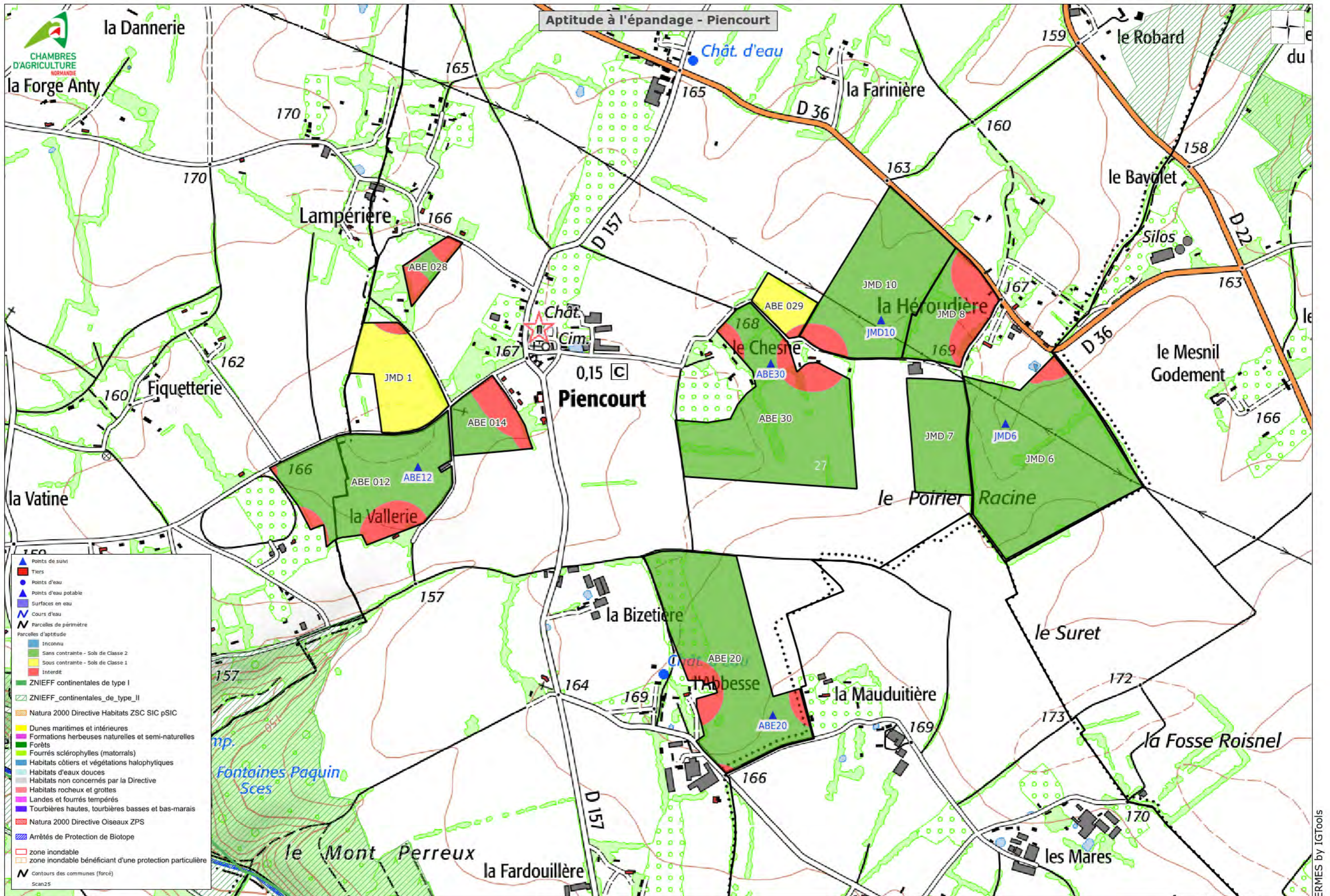
- ▲ Points de suivi
- Tiers
- Points d'eau
- ▲ Points d'eau potable
- Surfaces en eau
- Cours d'eau
- ▭ Parcelles de périmètre
- Parcelles d'aptitude
- Inconnu
- Sans contrainte - Sols de Classe 2
- Sous contrainte - Sols de Classe 1
- Interdit
- ZNIEFF continentales de type I
- ZNIEFF continentales de type II
- Natura 2000 Directive Habitats ZSC SIC pSIC
- Dunes maritimes et intérieures
- Formations herbeuses naturelles et semi-naturelles
- Forêts
- Fourrés sclérophylles (matorrals)
- Habitats côtiers et végétations halophytiques
- Habitats d'eaux douces
- Habitats non concernés par la Directive
- Habitats rocheux et grottes
- Landes et fourrés tempérés
- Tourbières hautes, tourbières basses et bas-marais
- Natura 2000 Directive Oiseaux ZPS
- Arrêtés de Protection de Biotope
- zone inondable
- zone inondable bénéficiant d'une protection particulière
- Contours des communes (forcé)
- Scan25

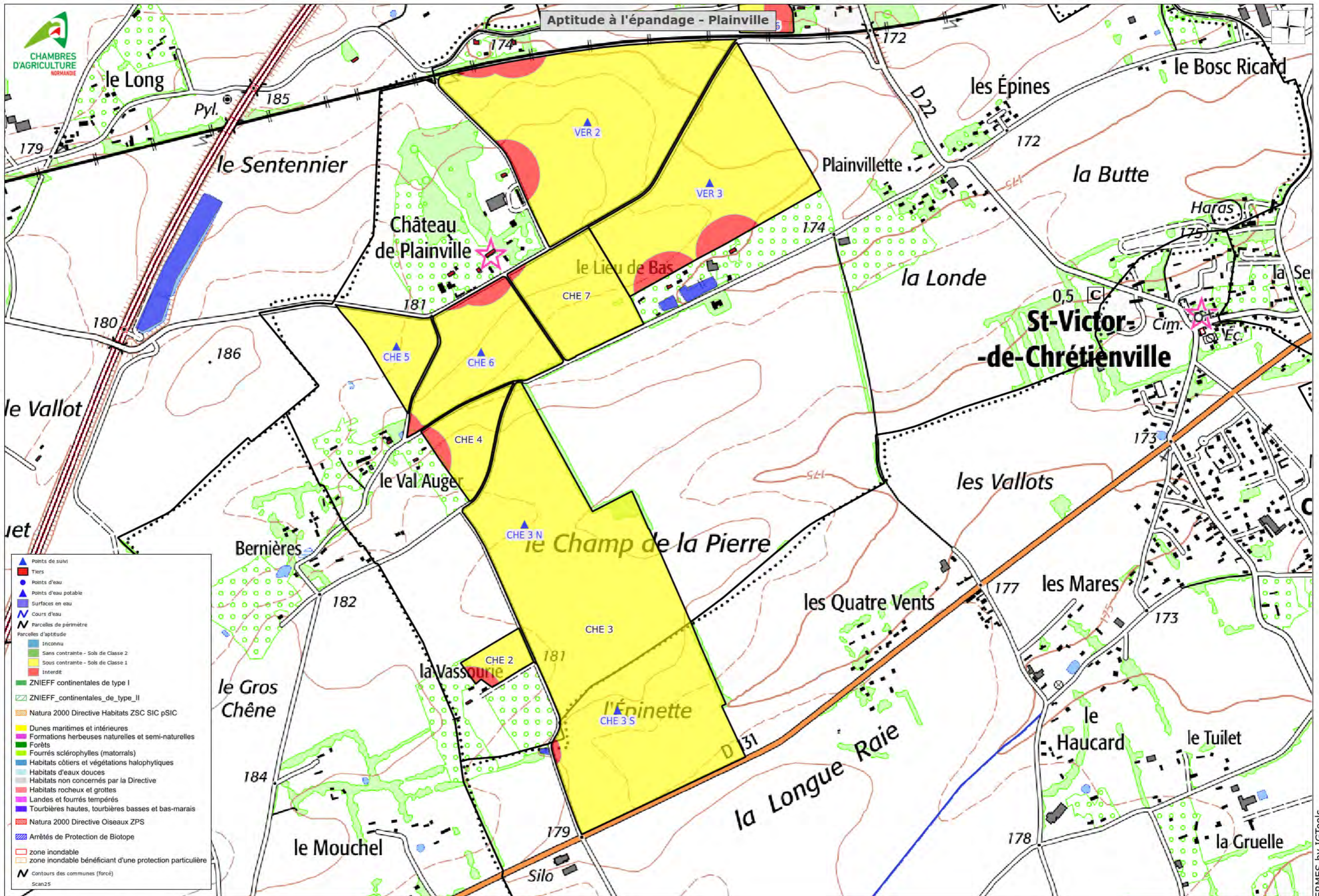


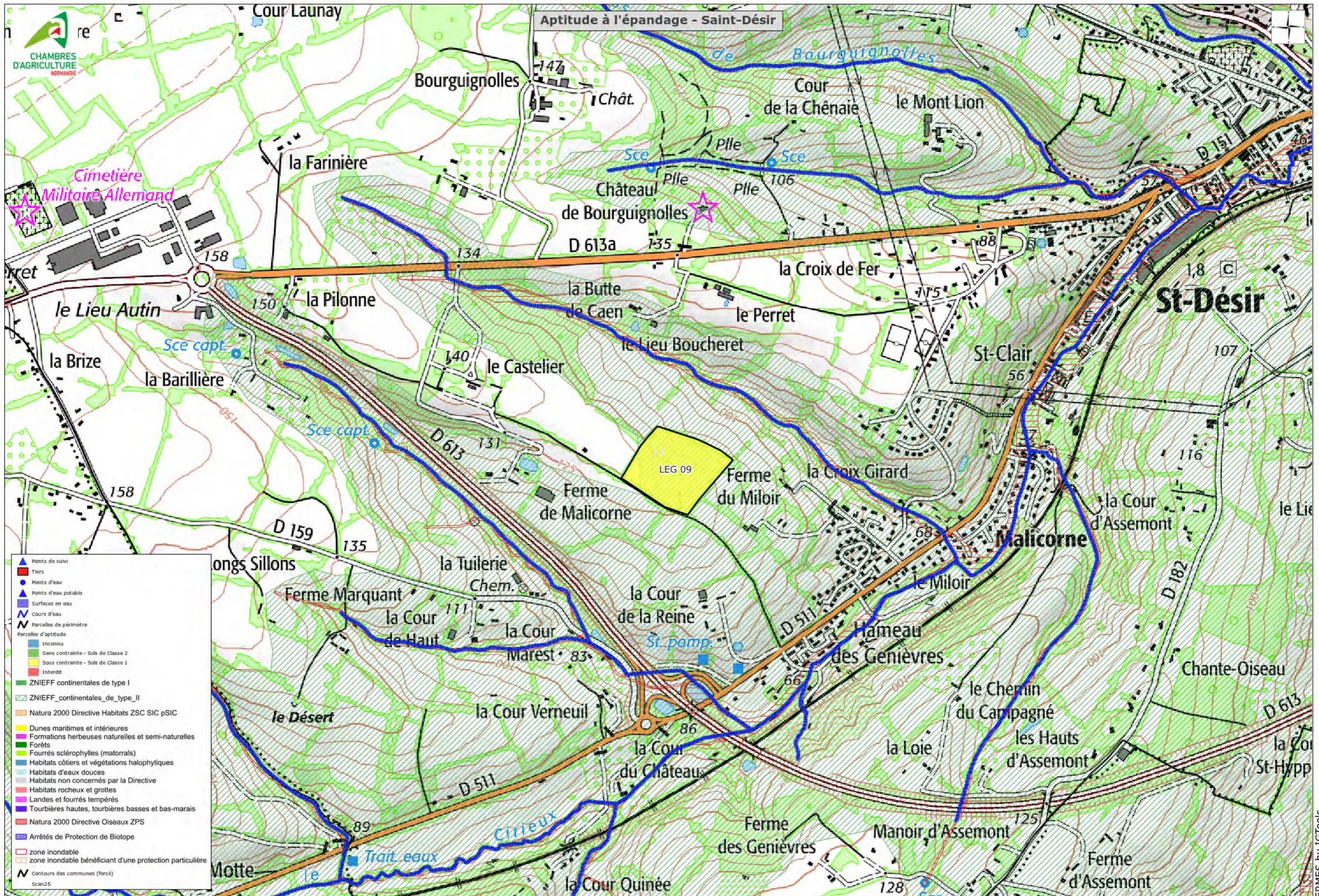
Aptitude à l'épandage - Oully-le-Vicomte



- ▲ Points de suivi
- Tiers
- Points d'eau
- ▲ Points d'eau potable
- Surfaces en eau
- Cours d'eau
- Parcels de périmètre
- Parcels d'aptitude
- Inconnu
- Sans contrainte - Sols de Classe 2
- Sous contrainte - Sols de Classe 1
- Interdit
- ZNIEFF continentales de type I
- ZNIEFF continentales de type II
- Natura 2000 Directive Habitats ZSC SIC pSIC
- Dunes maritimes et intérieures
- Formations herbues naturelles et semi-naturelles
- Forêts
- Fourrés sclérophylles (matorrals)
- Habitats côtiers et végétations halophytiques
- Habitats d'eaux douces
- Habitats non concernés par la Directive
- Habitats rocheux et grottes
- Landes et fourrés tempérés
- Tourbières hautes, tourbières basses et bas-marais
- Natura 2000 Directive Oiseaux ZPS
- Arrêtés de Protection de Biotope
- zone inondable
- zone inondable bénéficiant d'une protection particulière
- Contours des communes (forcé)
- Scan25

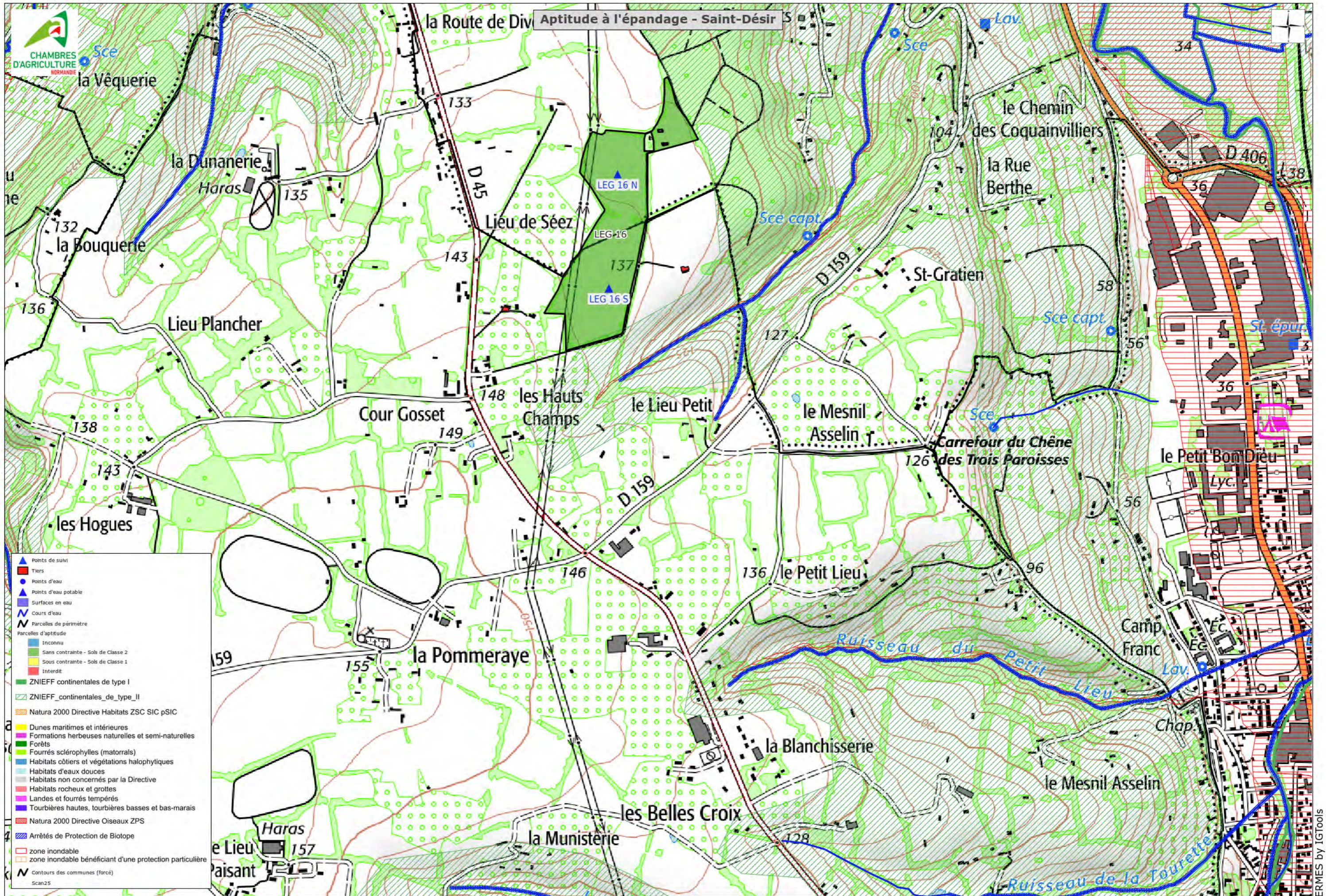




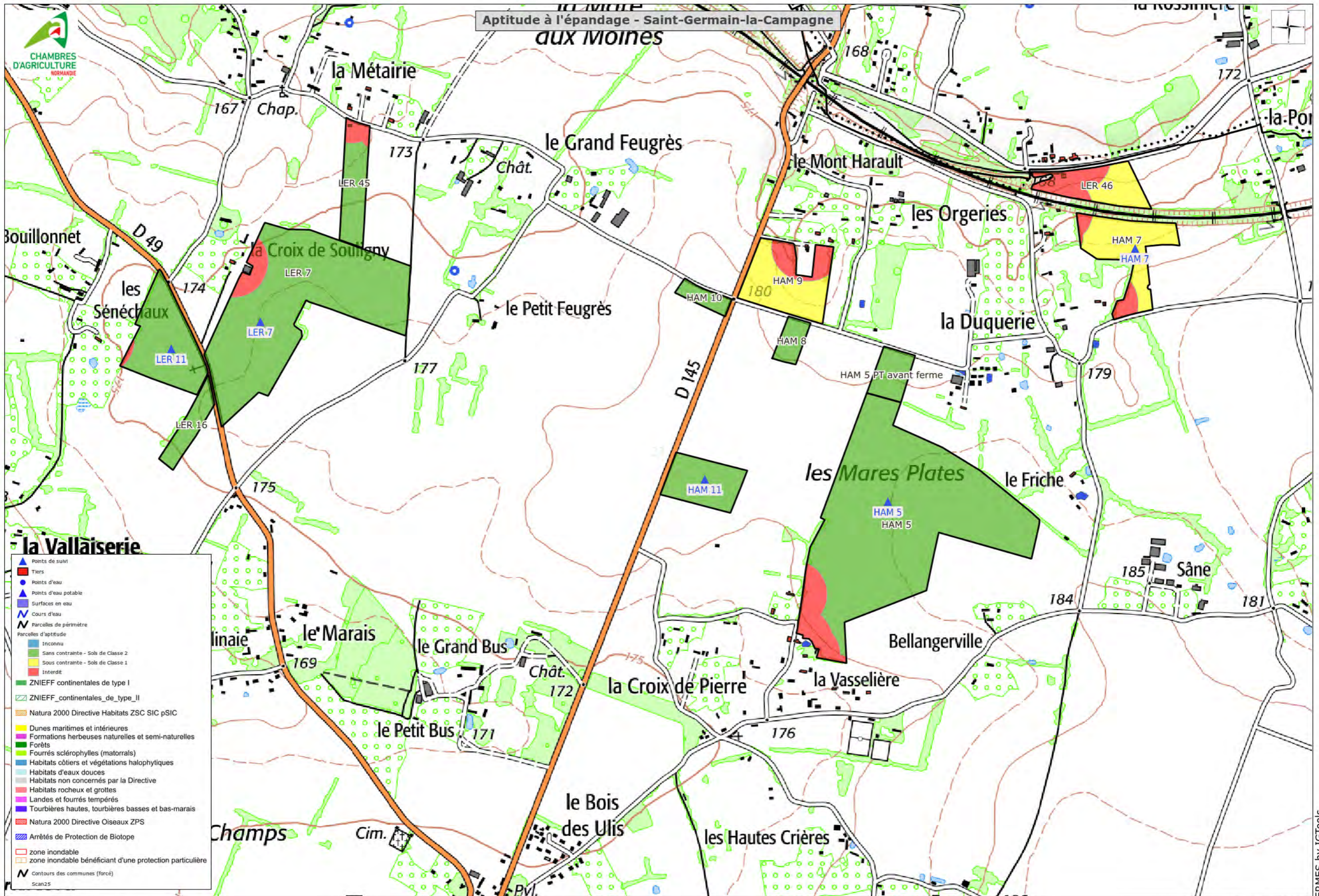


Aptitude à l'épandage - Saint-Désir

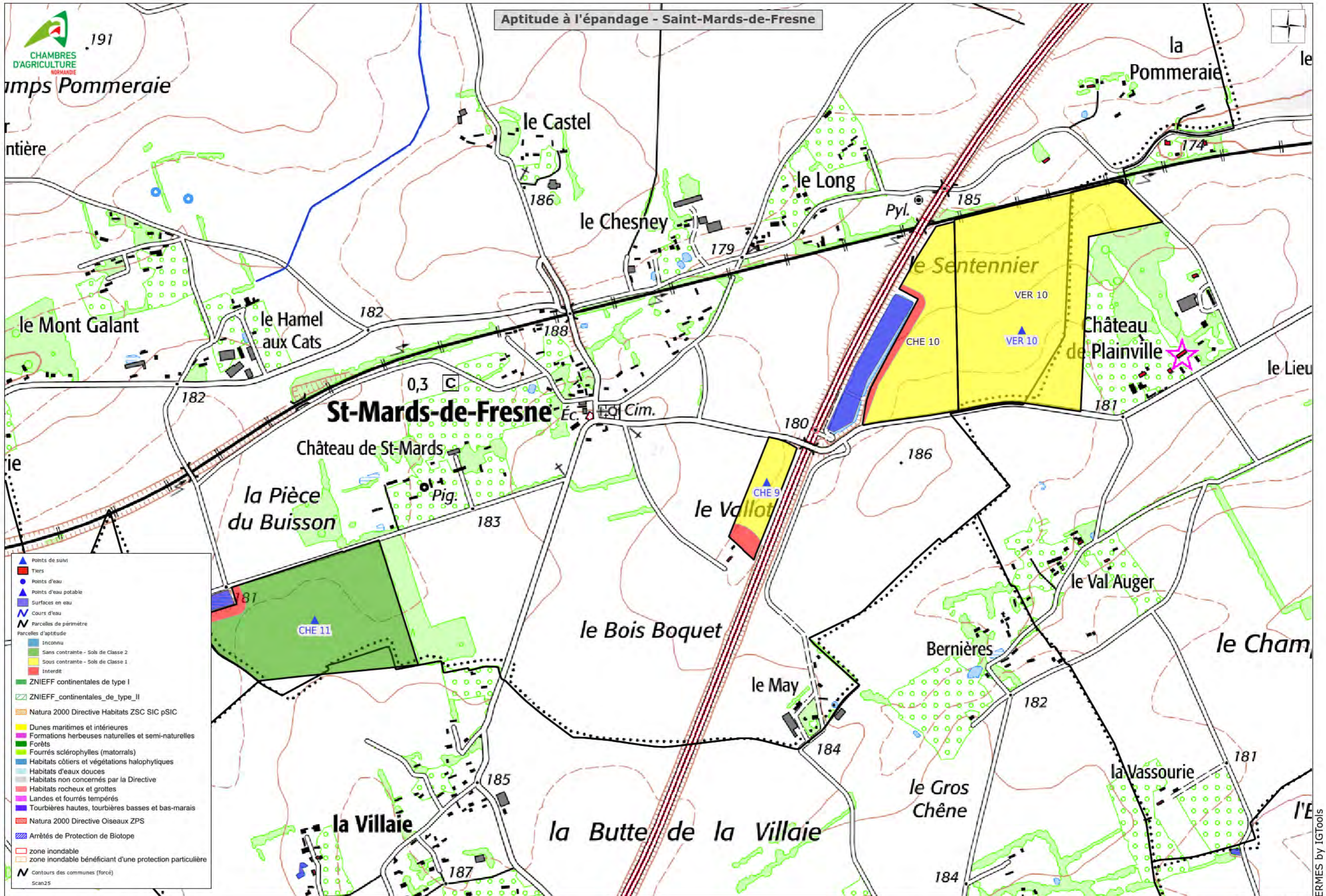
- ▲ Points de suivi
- Tiers
- Points d'eau
- ▲ Points d'eau potable
- Surfaces en eau
- Cours d'eau
- Parcels de périmètre
- Parcelles d'aptitude
- Inconnu
- Sans contrainte - Sols de Classe 2
- Sous contrainte - Sols de Classe 1
- Interdit
- ZNIEFF continentales de type I
- ZNIEFF continentales de type II
- Natura 2000 Directive Habitats ZSC SIC pSIC
- Dunes maritimes et intérieures
- Formations herbeuses naturelles et semi-naturelles
- Forêts
- Fourrés sclérophylles (matorrals)
- Habitats côtiers et végétations halophytiques
- Habitats d'eaux douces
- Habitats non concernés par la Directive
- Habitats rocheux et grottes
- Landes et fourrés tempérés
- Tourbières hautes, tourbières basses et bas-marais
- Natura 2000 Directive Oiseaux ZPS
- Arrêtés de Protection de Biotope
- zone inondable
- zone inondable bénéficiant d'une protection particulière
- contours des communes (forcé)



Aptitude à l'épandage - Saint-Germain-la-Campagne

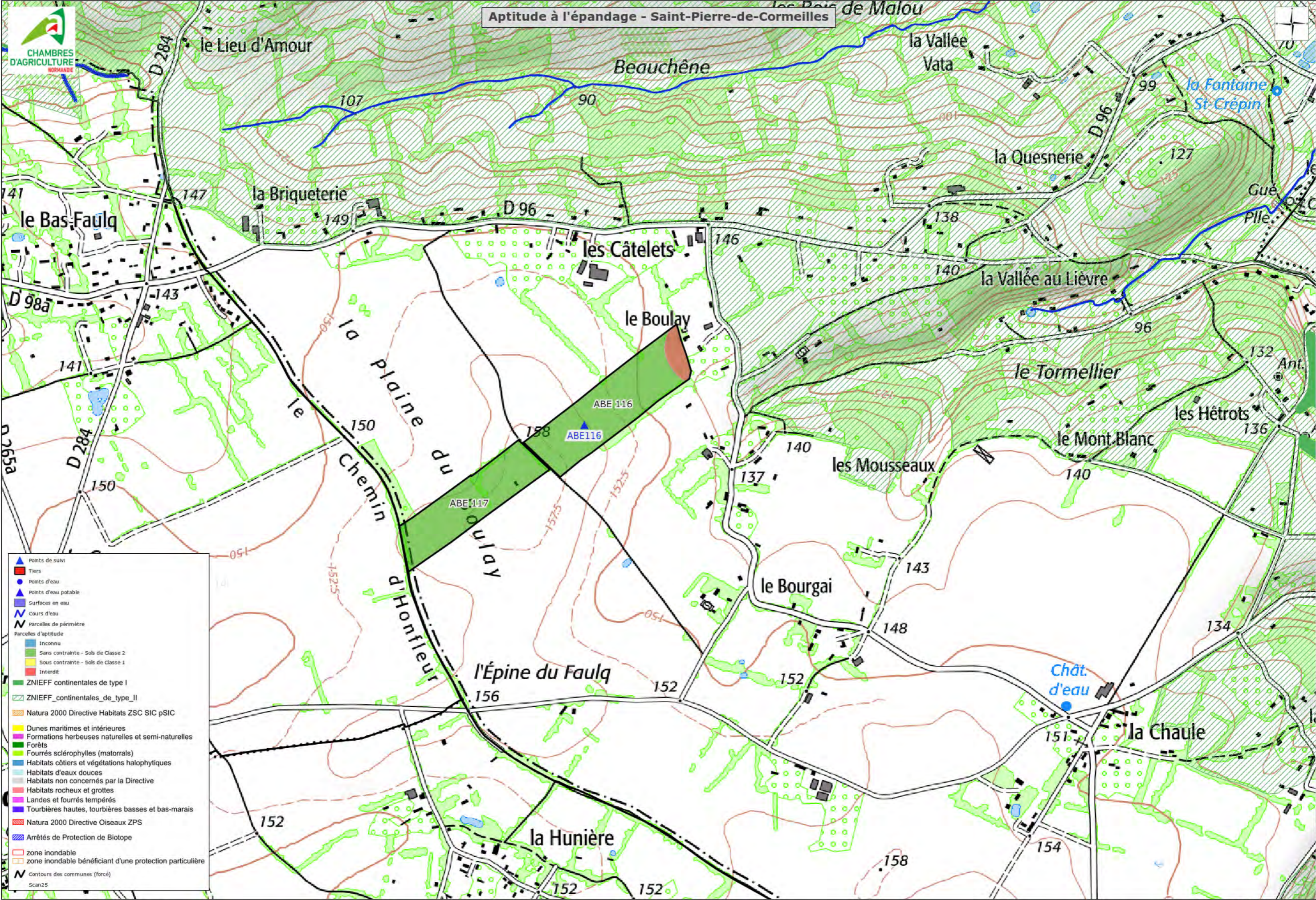


Aptitude à l'épandage - Saint-Mards-de-Fresne



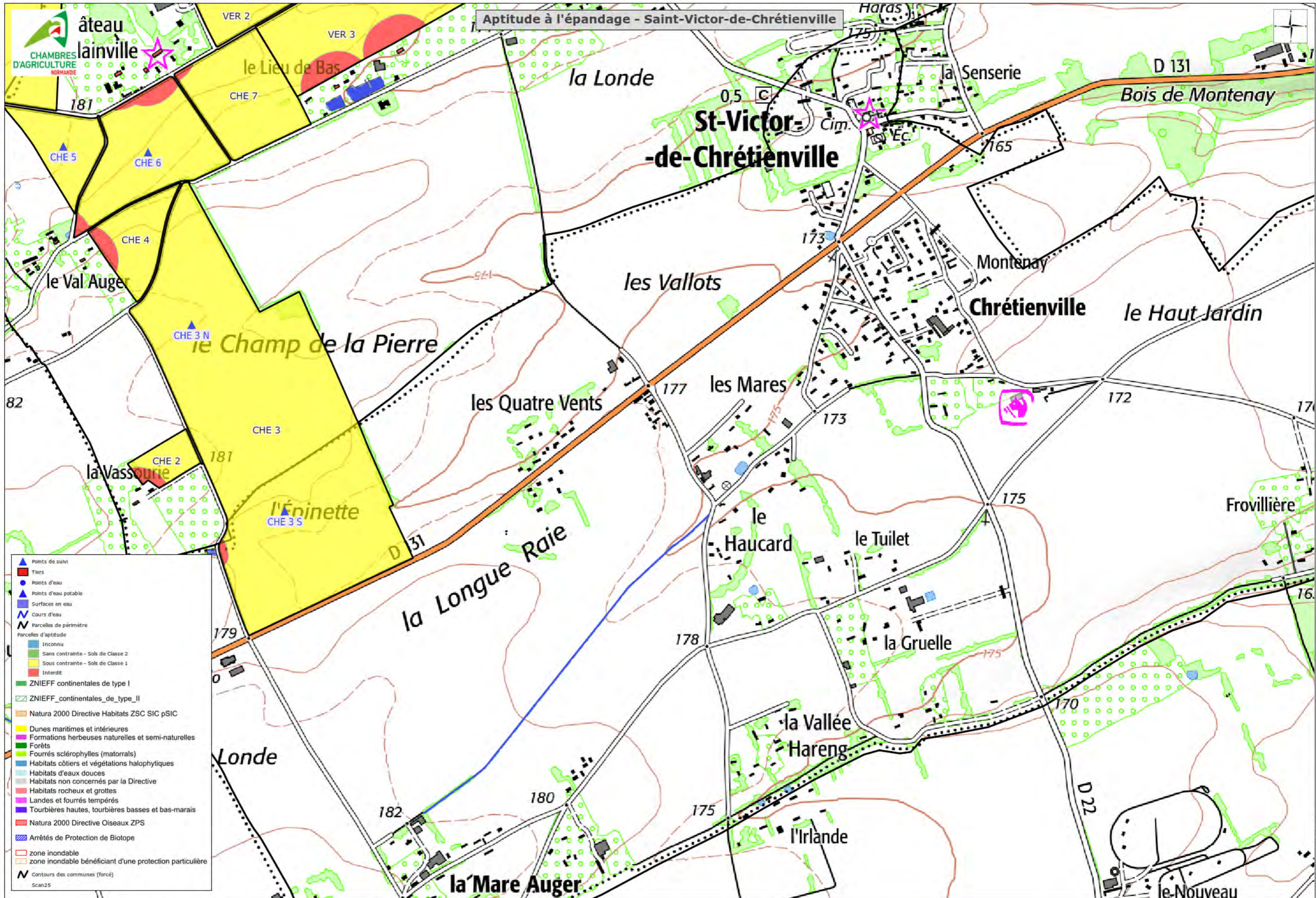
- ▲ Points de suivi
- Tiers
- Points d'eau
- ▲ Points d'eau potable
- Surfaces en eau
- Cours d'eau
- ⊞ Parcelles de périmètre
- Parcelles d'aptitude
- Inconnu
- Sans contrainte - Sols de Classe 2
- Sous contrainte - Sols de Classe 1
- Interdit
- ZNIEFF continentales de type I
- ZNIEFF continentales de type II
- Natura 2000 Directive Habitats ZSC SIC pSIC
- Dunes maritimes et intérieures
- Formations herbeuses naturelles et semi-naturelles
- Forêts
- Fourrés sclérophylles (matorrals)
- Habitats côtiers et végétations halophytiques
- Habitats d'eaux douces
- Habitats non concernés par la Directive
- Habitats rocheux et grottes
- Landes et fourrés tempérés
- Tourbières hautes, tourbières basses et bas-marais
- Natura 2000 Directive Oiseaux ZPS
- Arrêtés de Protection de Biotope
- zone inondable
- zone inondable bénéficiant d'une protection particulière
- ⊞ Contours des communes (forcé)
- Scan25

Aptitude à l'épandage - Saint-Pierre-de-Cormeilles



- ▲ Points de suivi
- Tiers
- Points d'eau
- ▲ Points d'eau potable
- Surfaces en eau
- Cours d'eau
- ▭ Parcelles de périmètre
- Parcelles d'aptitude
- Inconnu
- Sans contrainte - Sols de Classe 2
- Sous contrainte - Sols de Classe 1
- Interdit
- ZNIEFF continentales de type I
- ZNIEFF continentales de type II
- Natura 2000 Directive Habitats ZSC SIC pSIC
- Dunes maritimes et intérieures
- Formations herbeuses naturelles et semi-naturelles
- Forêts
- Fourrés sclérophylles (matorrals)
- Habitats côtiers et végétations halophytiques
- Habitats d'eaux douces
- Habitats non concernés par la Directive
- Habitats rocheux et grottes
- Landes et fourrés tempérés
- Tourbières hautes, tourbières basses et bas-marais
- Natura 2000 Directive Oiseaux ZPS
- Arrêtés de Protection de Biotope
- zone inondable
- zone inondable bénéficiant d'une protection particulière
- Contours des communes (forcé)

Aptitude à l'épandage - Saint-Victor-de-Chrétienville



- ▲ Points de suivi
- Tiers
- Points d'eau
- ▲ Points d'eau potable
- Surfaces en eau
- Cours d'eau
- Parcels de périmètre
- Parcels d'aptitude
- Inconnu
- Sans contrainte - Sols de Classe 2
- Sous contrainte - Sols de Classe 1
- Interdit
- ZNIEFF continentales de type I
- ZNIEFF continentales de type II
- Natura 2000 Directive Habitats ZSC SIC pSIC
- Dunes maritimes et intérieures
- Formations herbeuses naturelles et semi-naturelles
- Forêts
- Fourrés sclérophylles (matorrals)
- Habitats côtiers et végétations halophytiques
- Habitats d'eaux douces
- Habitats non concernés par la Directive
- Habitats rocheux et grottes
- Landes et fourrés tempérés
- Tourbières hautes, tourbières basses et bas-marais
- Natura 2000 Directive Oiseaux ZPS
- Arrêtés de Protection de Biotope
- zone inondable
- zone inondable bénéficiant d'une protection particulière
- Contours des communes (forcé)
- Scan25

