


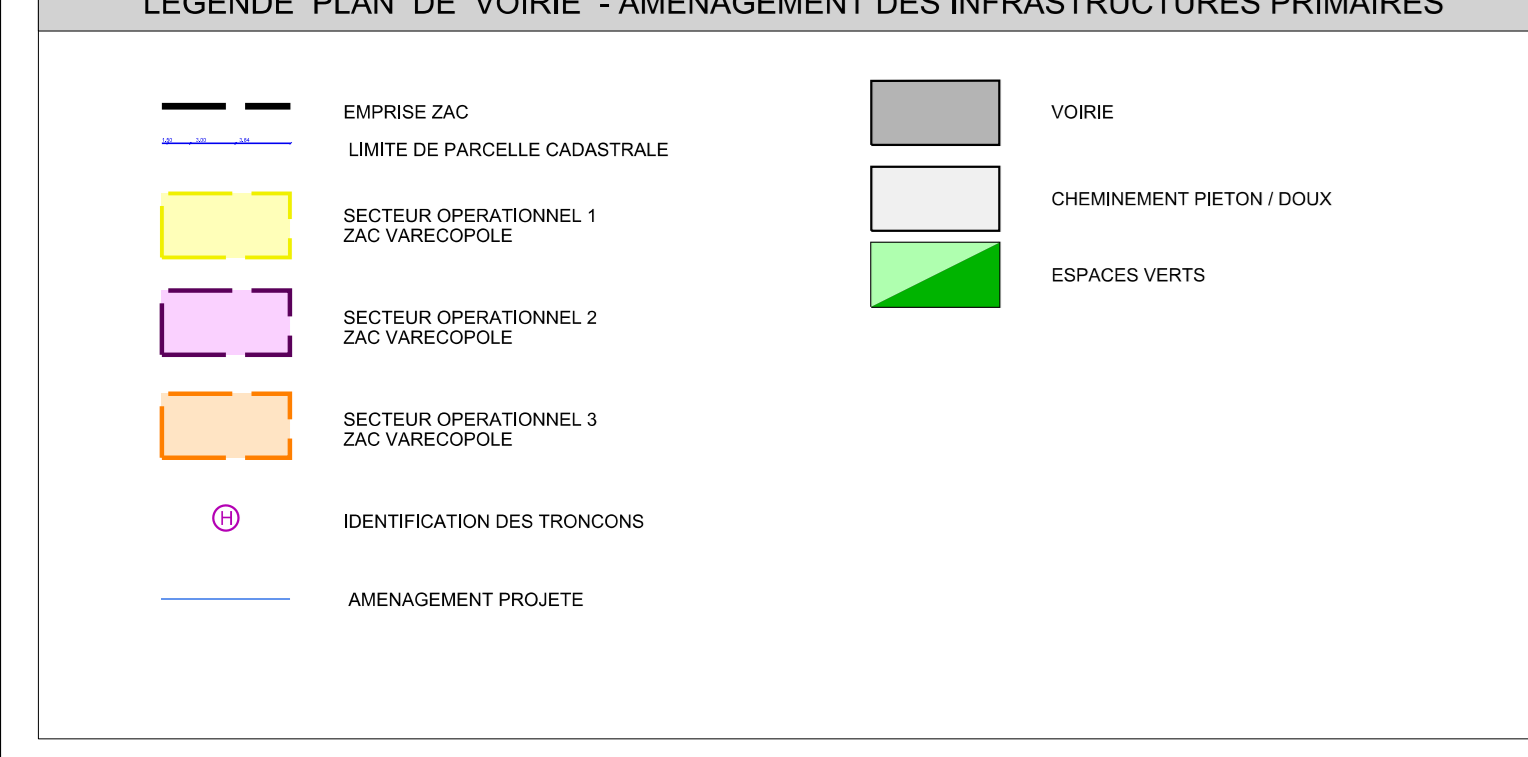
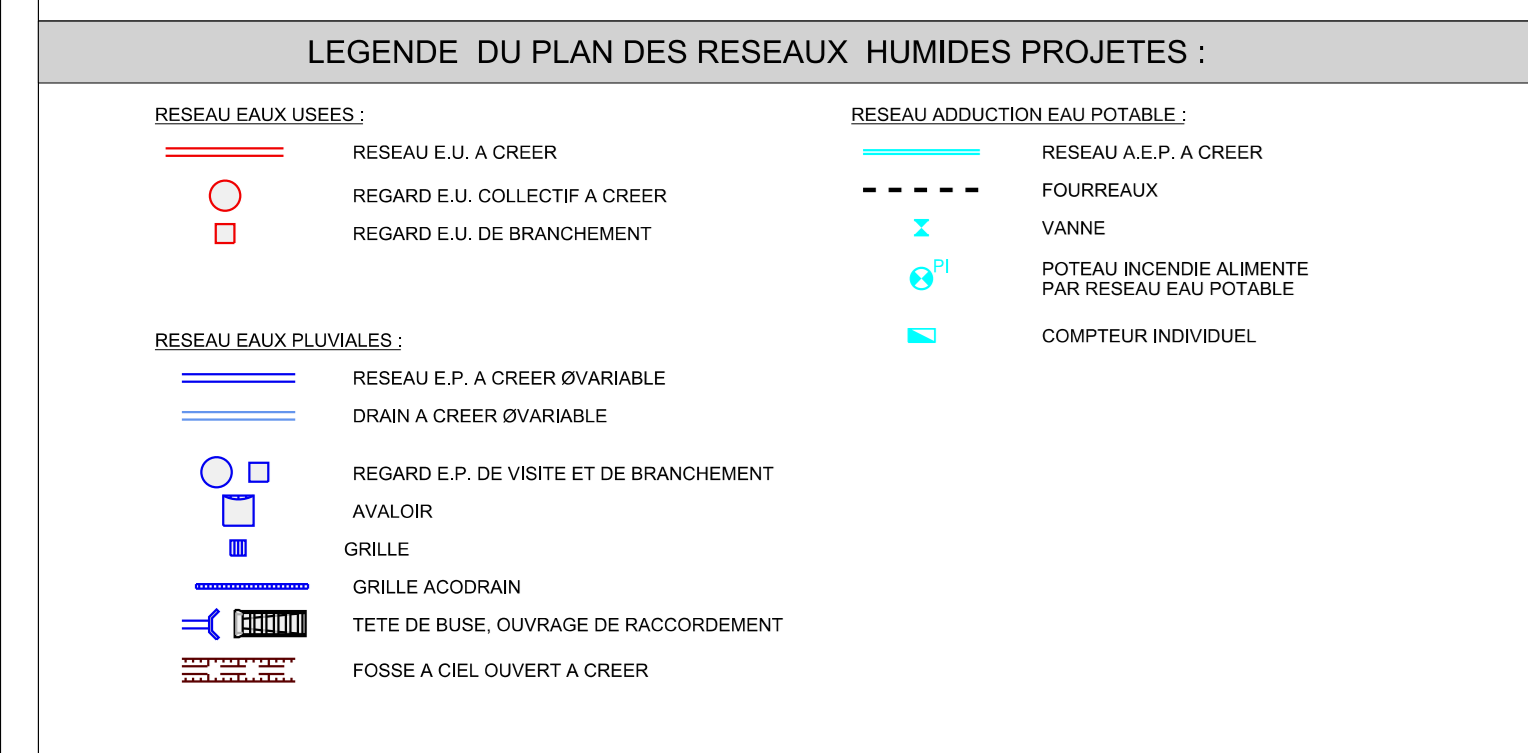
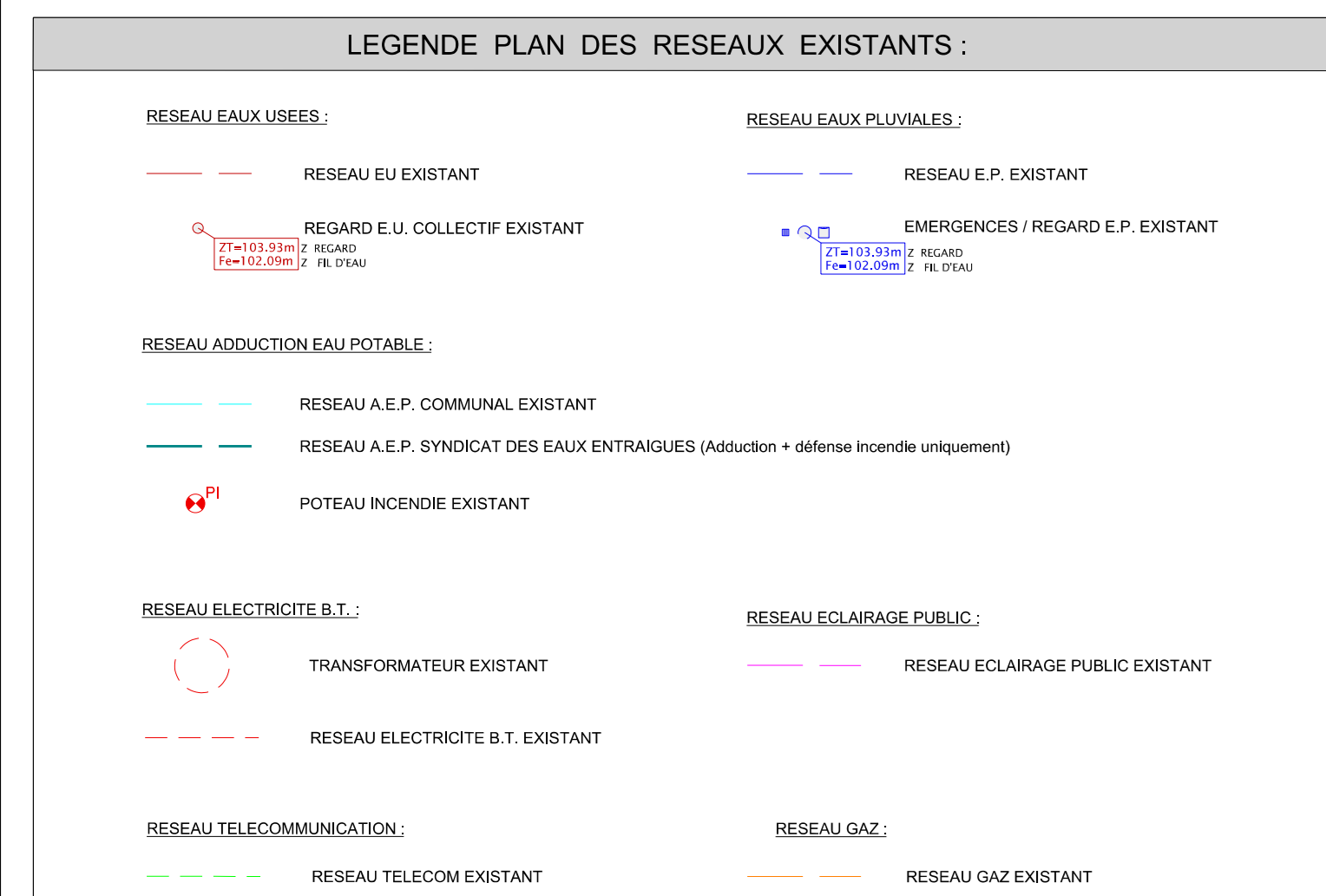
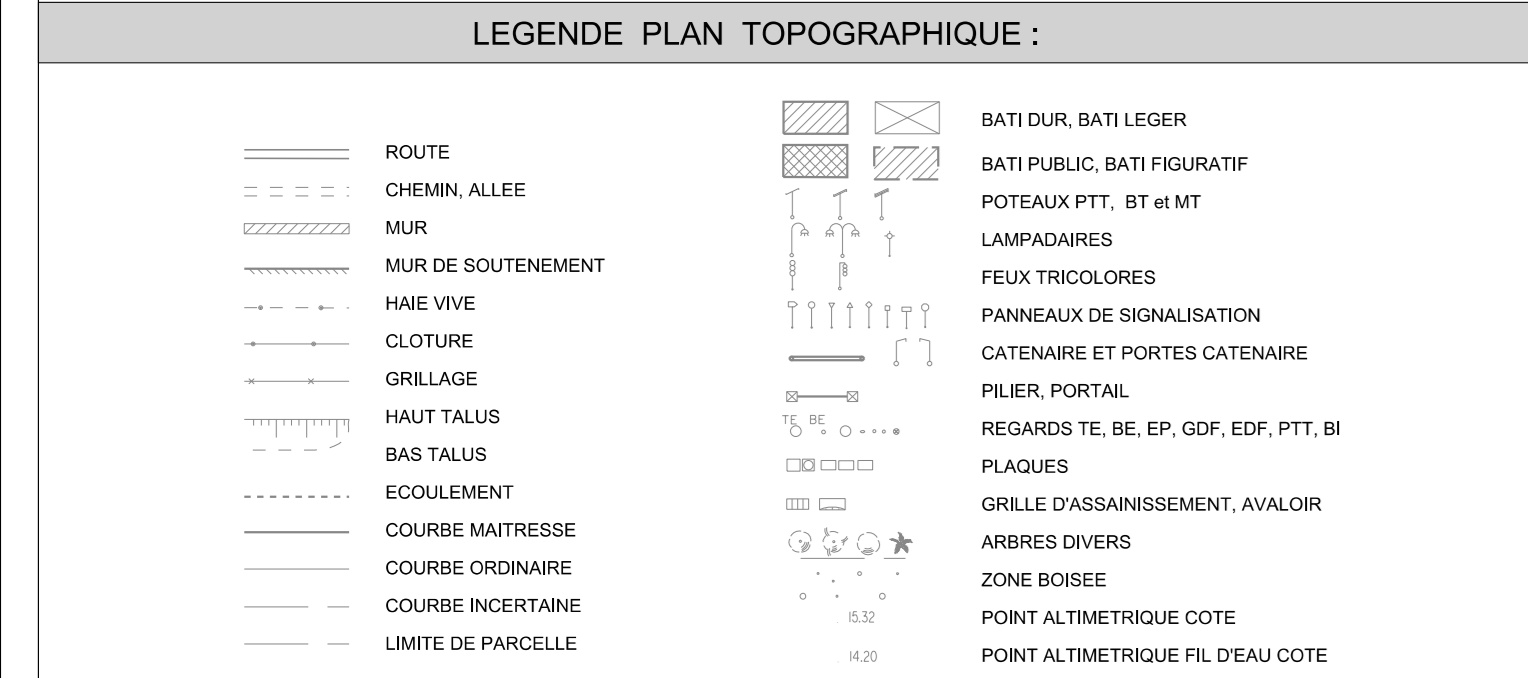
**VALEUR DU DOCUMENT**

COORDONNÉES : LIGNES COORDONNÉES SONT EXPRIMÉES DANS LE SYSTÈME COORDONNÉ ESTRI - PROJECTION CONFORME CANONNE 43. LIGNES COORDONNÉES ALTIMÉTRIQUES SONT EXPRIMÉES DANS LE SYSTÈME DATUM NAD 83.

PLAN D'ÉTAT DES LIEUX ÉTABLI SUR UN LIEUX RECENSÉ À ÉCHELLE DE 1/2000 LE 10/04/2018 PAR UN GÉOMÈTRE EXPERT.

PROJET DE VUE AÉRIENNE PAR MÉTHODE PHOTOGRAMMÉTRIQUE BRÉSIL SOUS ENCADRE DE 2/3000.

VALEUR DES LIMITES : LES LIMITES RELEVÉES SUR LE PRÉSENT PLAN SONT CONFORMES AUX DOCUMENTS FOURNIS PAR LE SERVICE DU CADASTRE.



Opérateur : **VAR ECOPOLE** ZAC VARECOPOLE

**PLAN DES RESEAUX PROJES RESEAUX HUMIDES**

Planche **DUP**

Échelle **4.5.1**



REFFÉRENCES TECHNIQUES ET ADMINISTRATIVES

REDACTEUR : L. BOUQUER

VERIFICATEUR : A. JACQUES

APPROBATEUR : P. BOUQUER

Date : 10/10/2021

NO	DESCRIPTION	DATE
A3	CHANGEMENT D'AMENAGEMENT	11/10/2020
A2	COMPLÉTION	26/05/2020
A1	VERSION ORIGINALE	10/10/2021
INDEX	MODIFICATIONS	DATE

