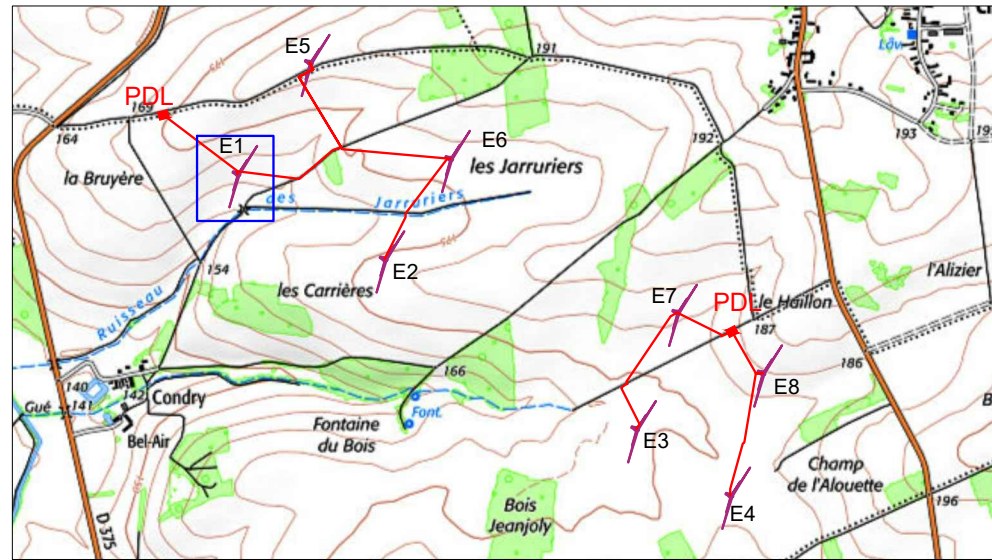


Projet Parc éolien du Champ de l'Alouette (51)

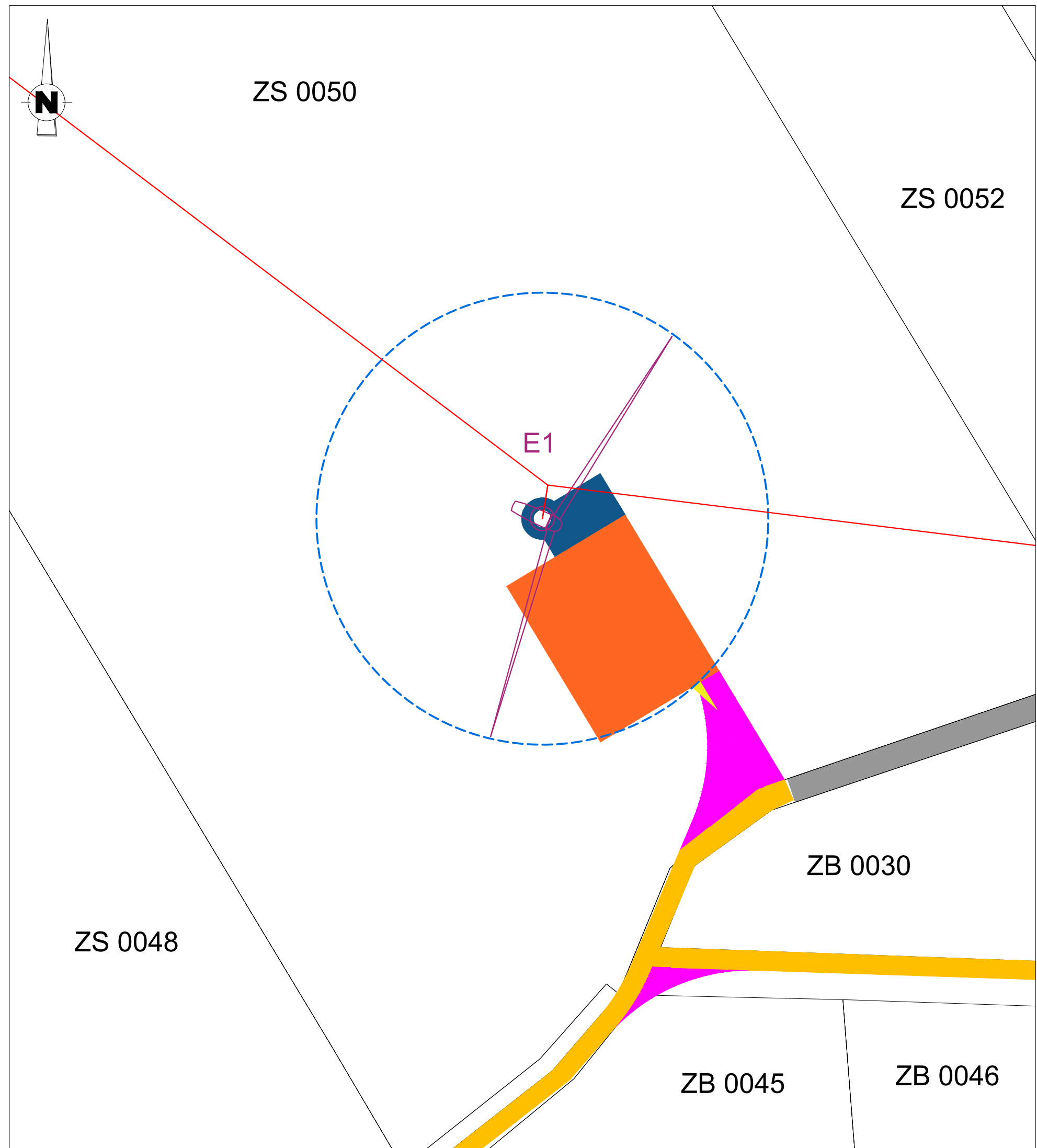
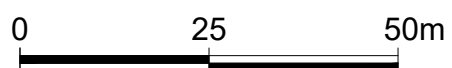
Demande d'Autorisation Environnementale

Plan de masse (V117) - Eolienne E1



- Parc éolien du Champ de l'Alouette (V117)
- Zone de survol (Rayon de 57,15 m)
- Massif
- Plateforme
- Chemin et virage à créer
- Chemin et virage à renforcer
- Chemin existant
- Pan coupé
- Poste de livraison
- Ligne électrique
- Limite de commune
- Parcelle cadastrale
- Numéro section et parcelle

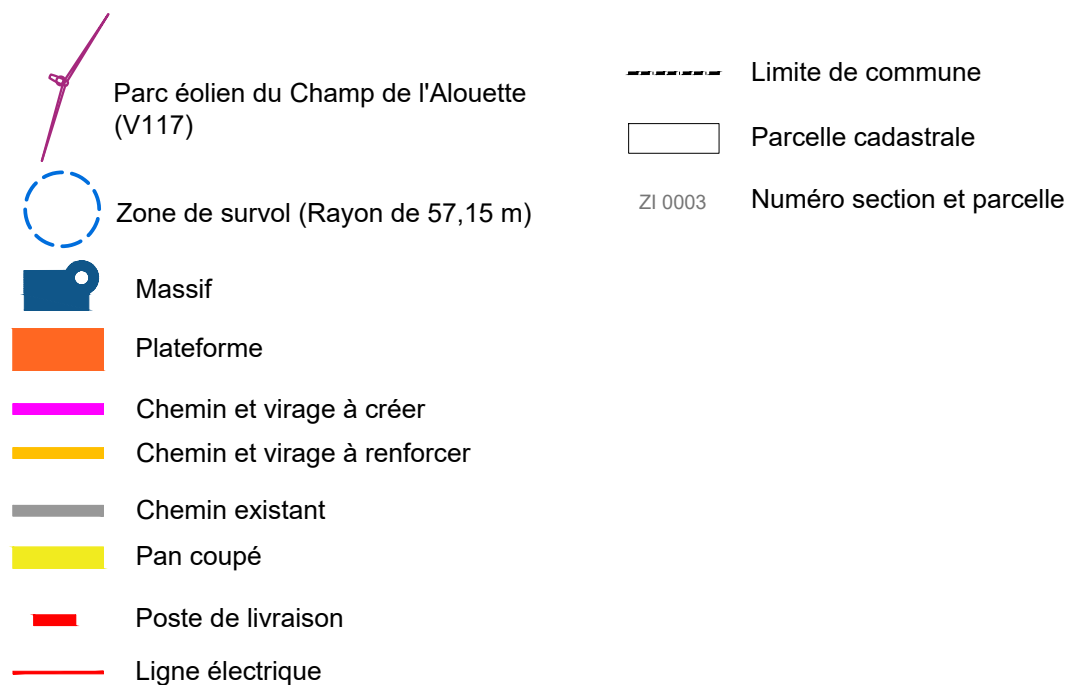
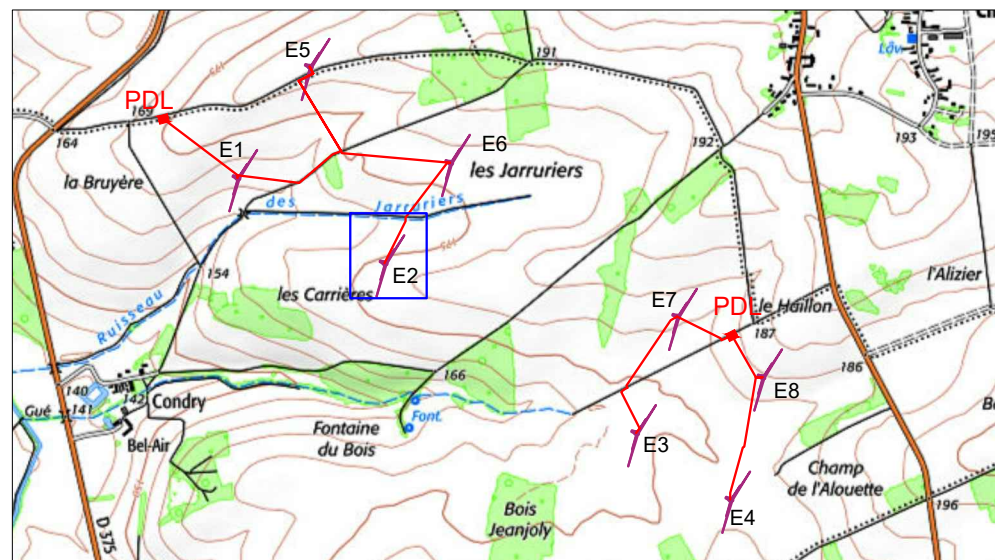
1:1 000
(Pour une impression sur format A3 sans réduction de taille)



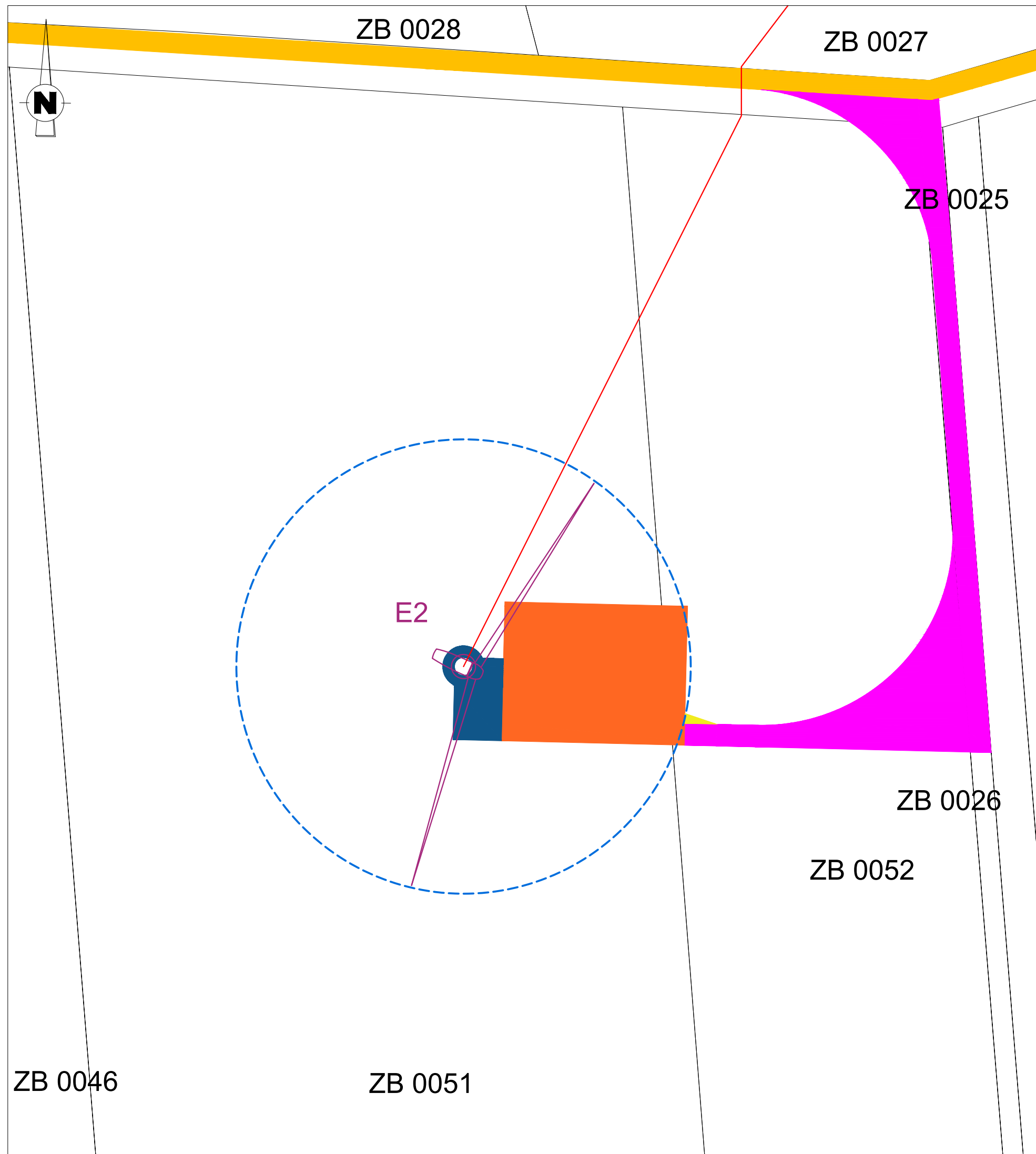
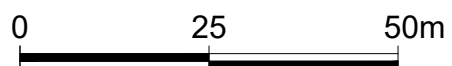
Projet Parc éolien du Champ de l'Alouette (51)

Demande d'Autorisation Environnementale

Plan de masse (V117) - Eolienne E2



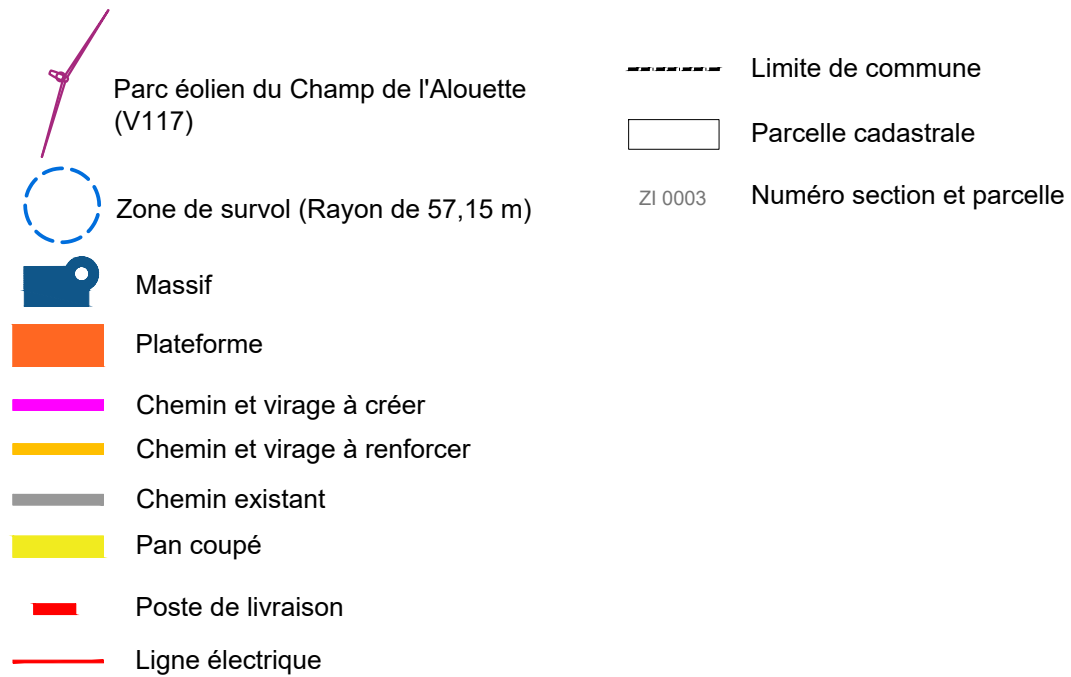
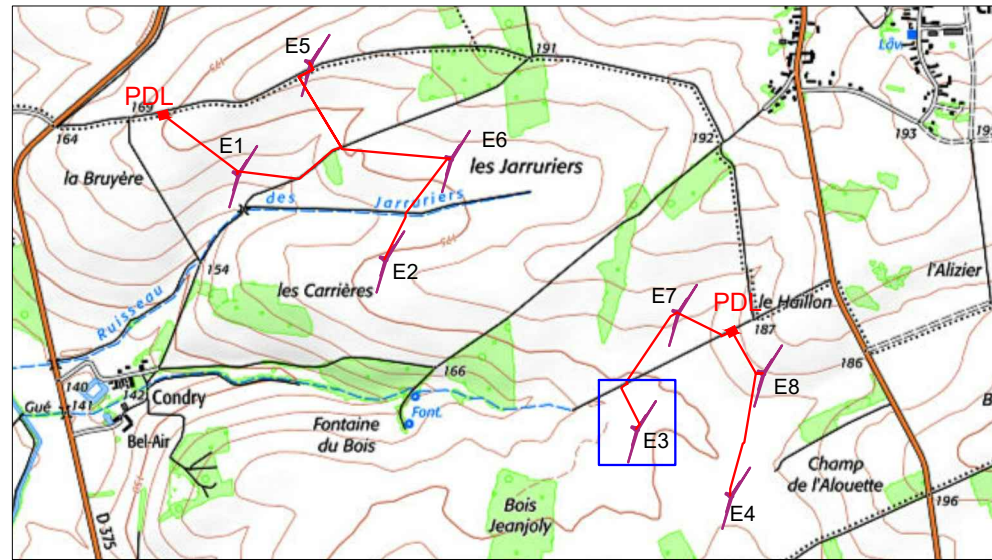
1:1 000
(Pour une impression sur format A3 sans réduction de taille)



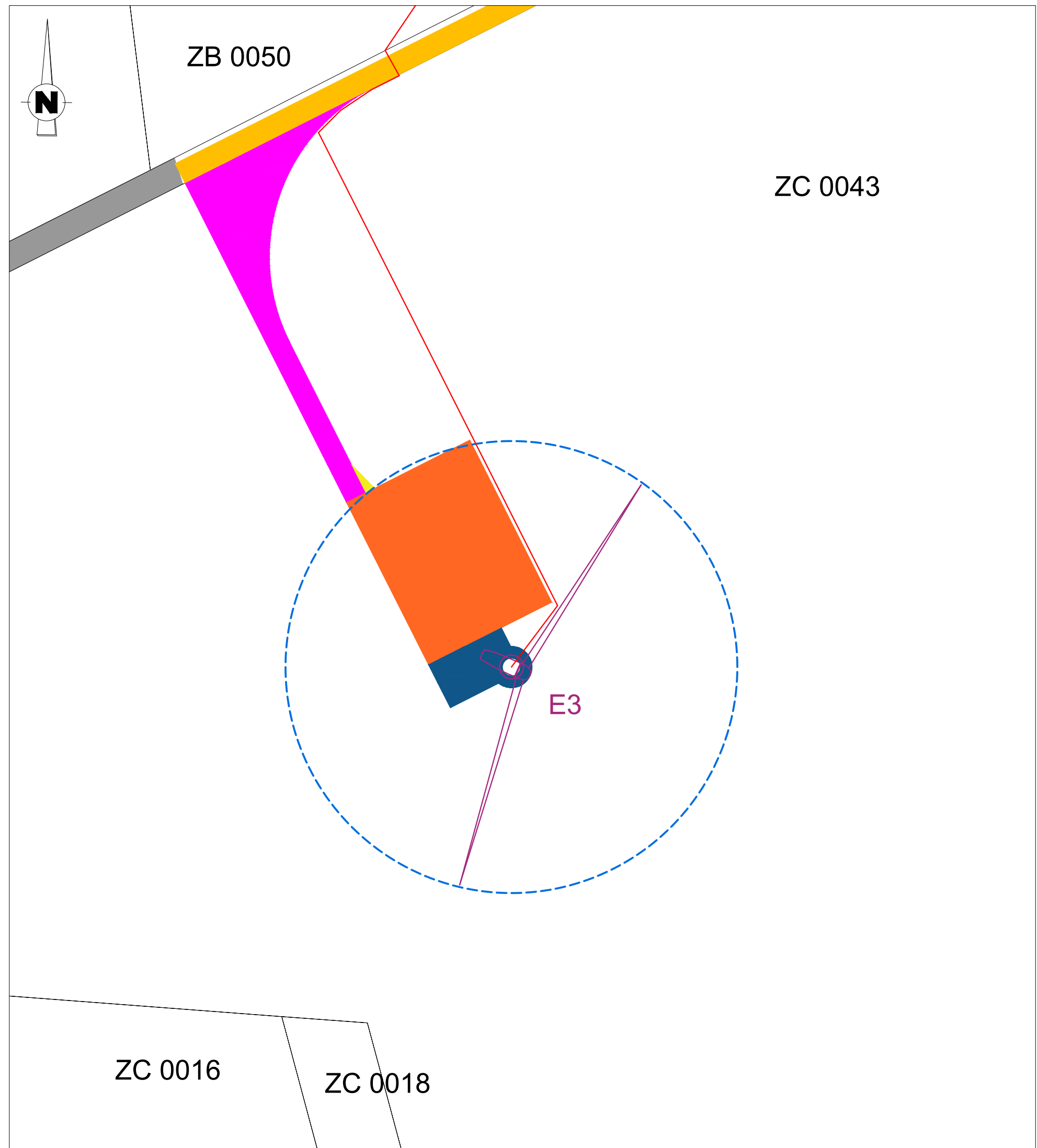
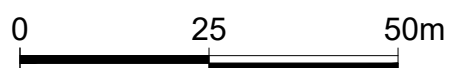
Projet Parc éolien du Champ de l'Alouette (51)

Demande d'Autorisation Environnementale

Plan de masse (V117) - Eolienne E3



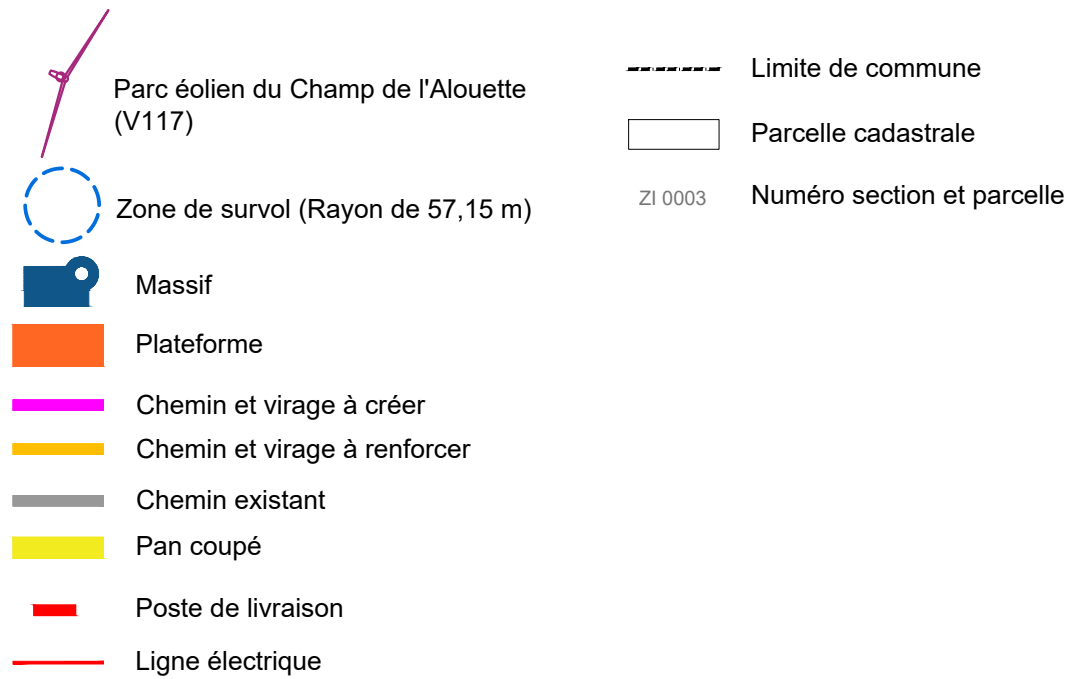
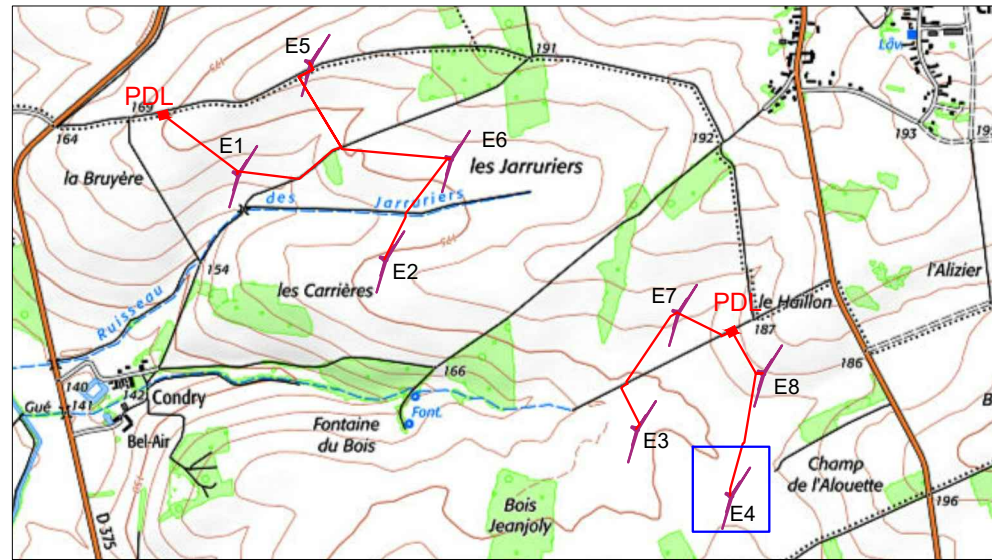
1:1 000
(Pour une impression sur format A3 sans réduction de taille)



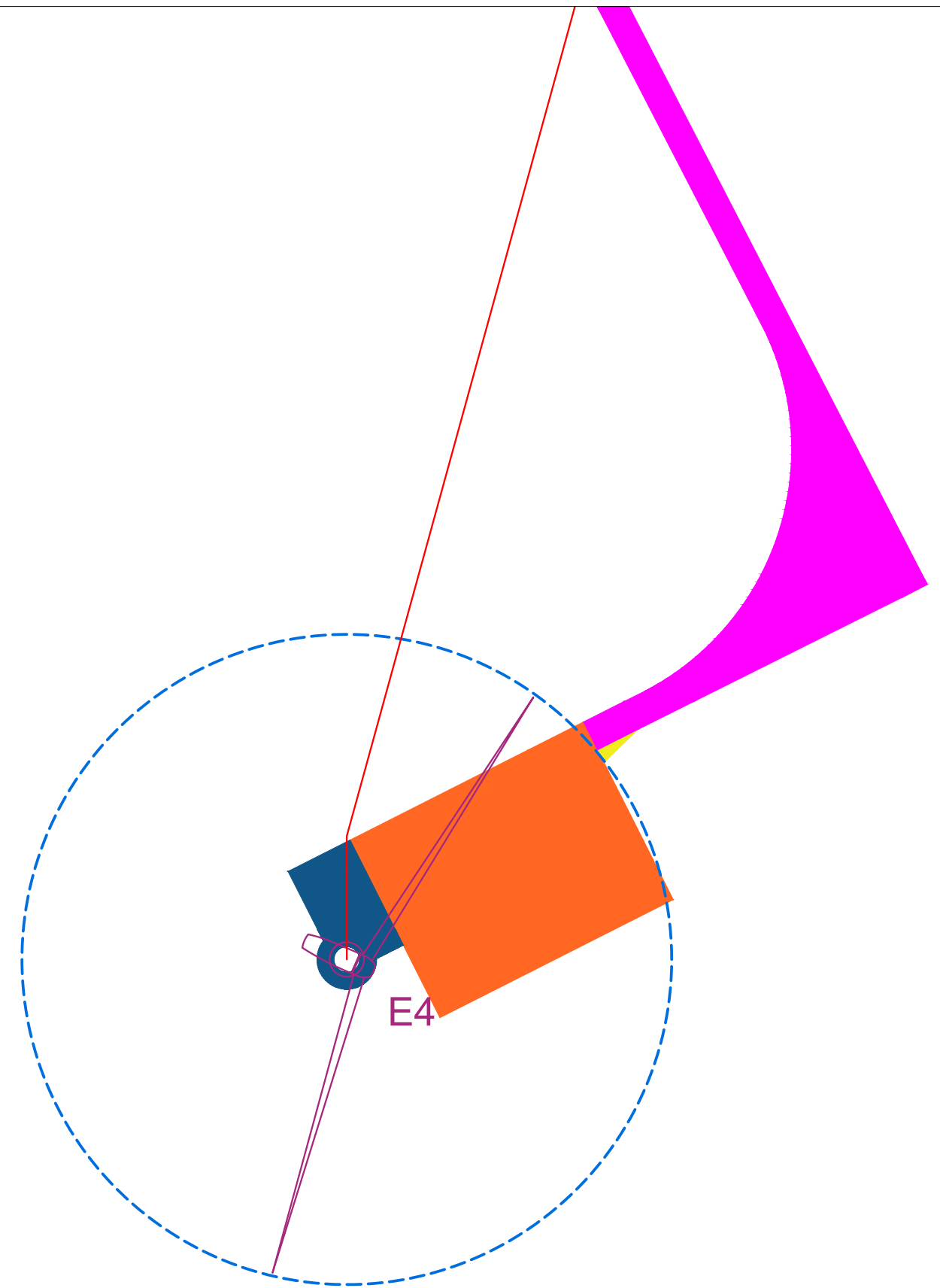
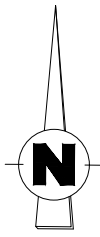
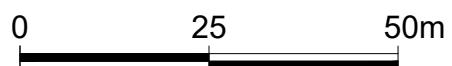
Projet Parc éolien du Champ de l'Alouette (51)

Demande d'Autorisation Environnementale

Plan de masse (V117) - Eolienne E4



1:1 000
(Pour une impression sur format A3 sans réduction de taille)

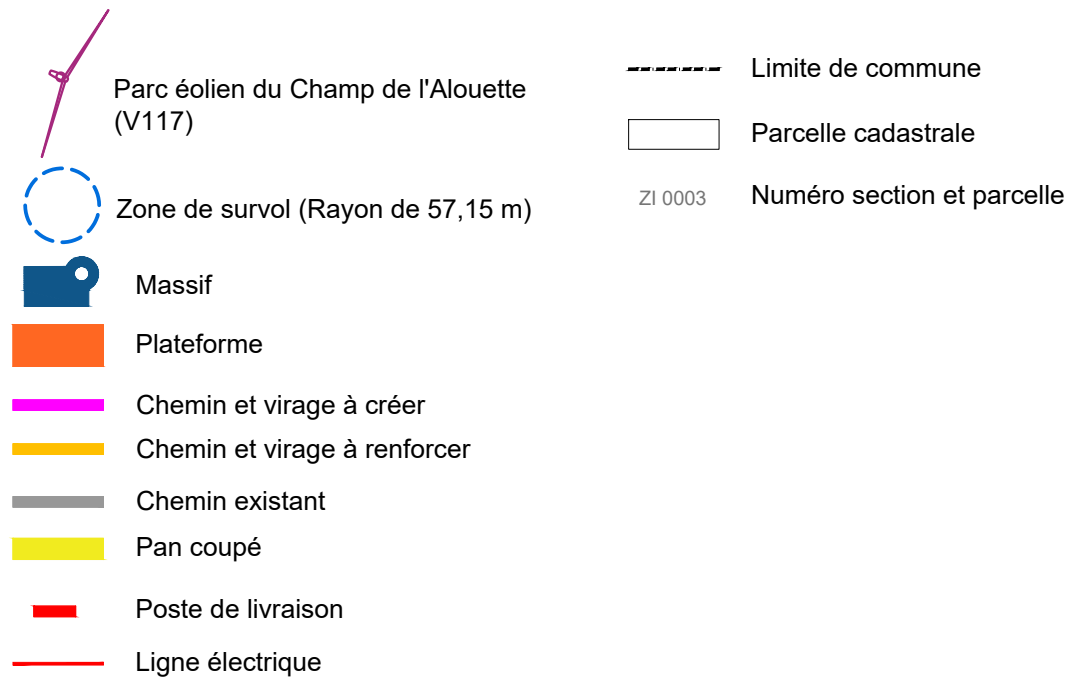
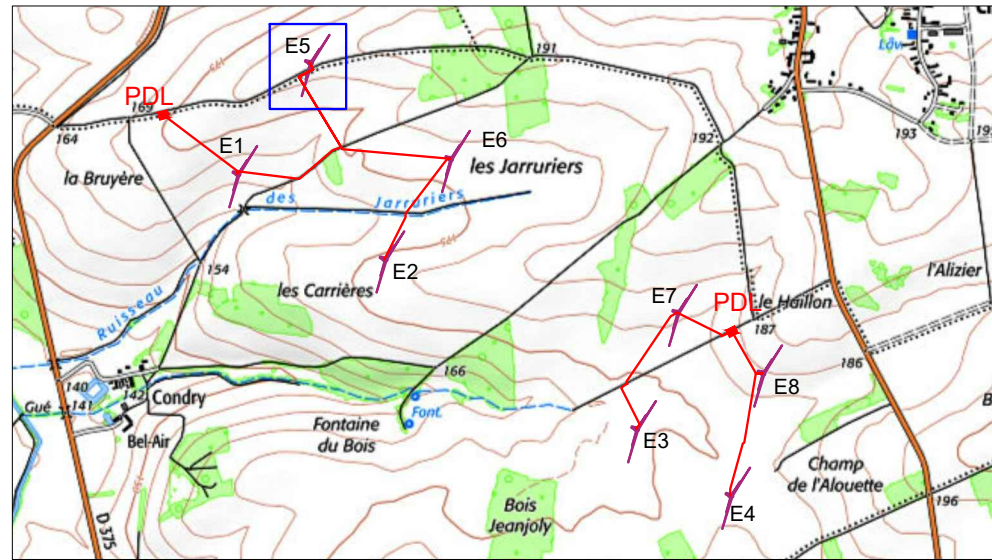


ZC 0043

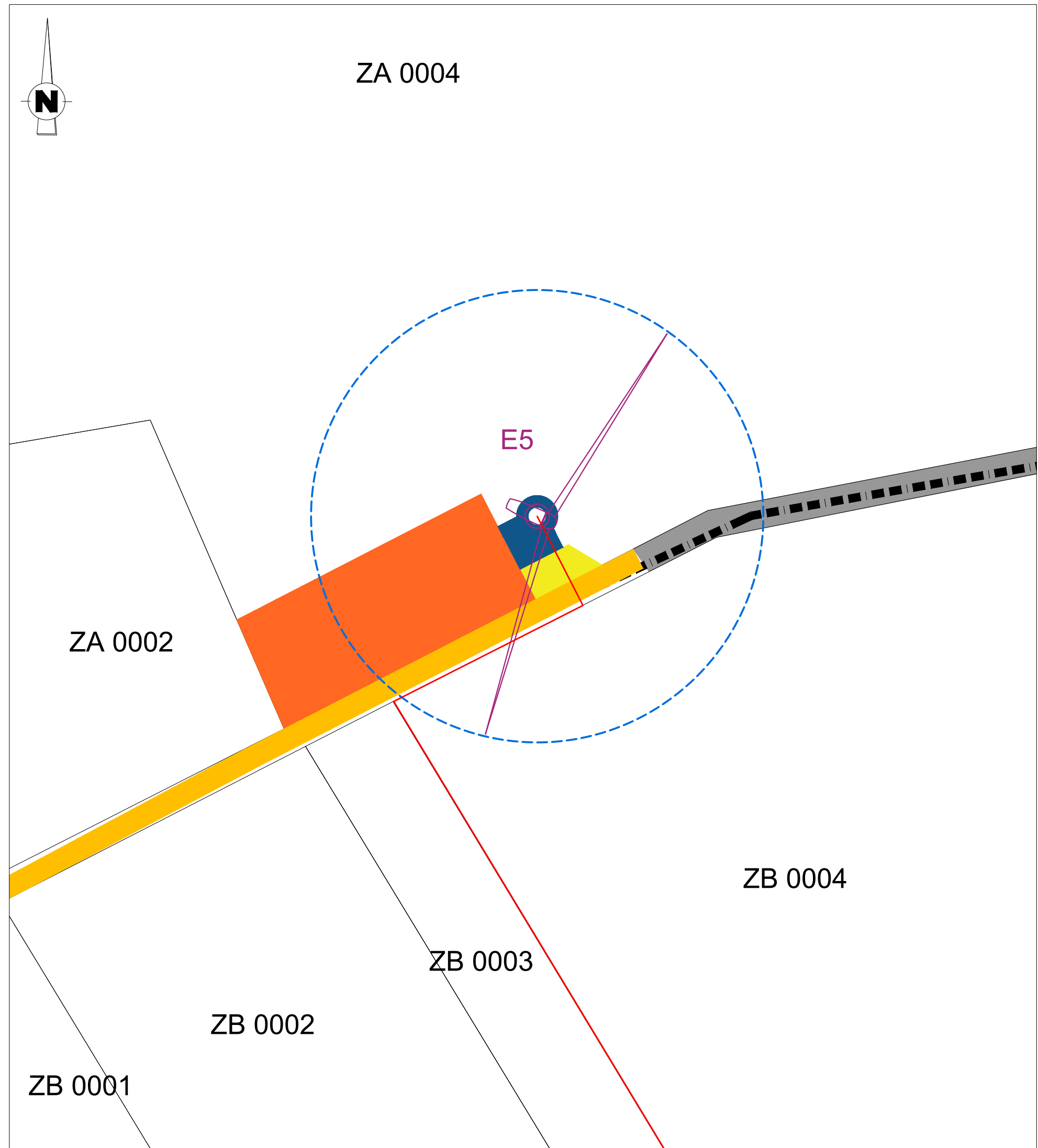
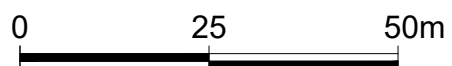
Projet Parc éolien du Champ de l'Alouette (51)

Demande d'Autorisation Environnementale

Plan de masse (V117) - Eolienne E5



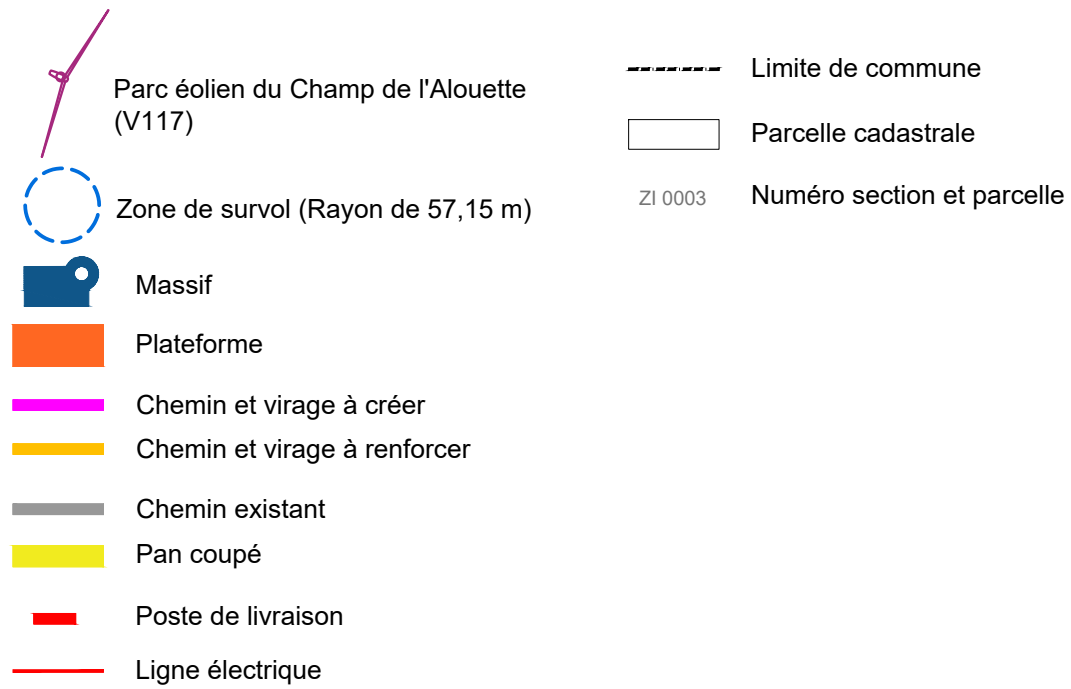
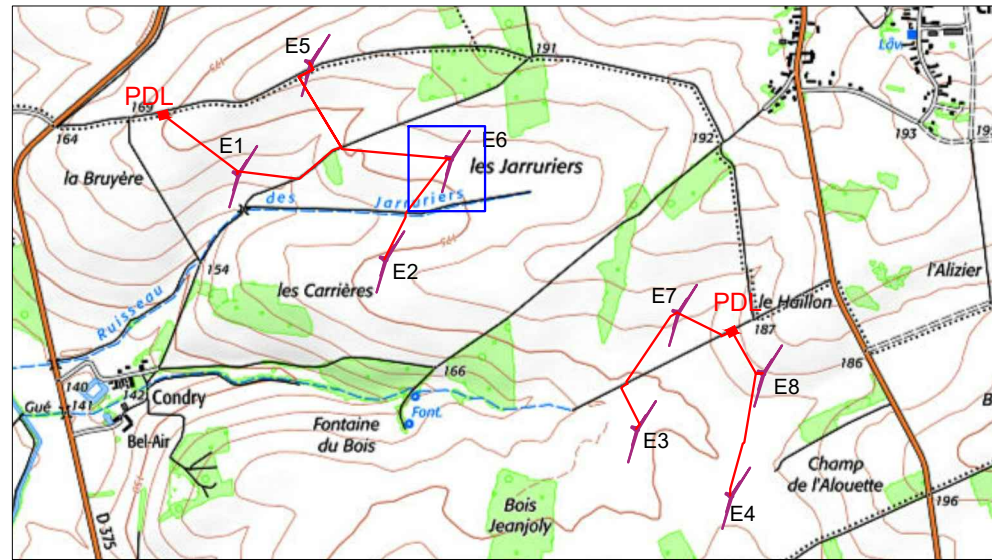
1:1 000
(Pour une impression sur format A3 sans réduction de taille)



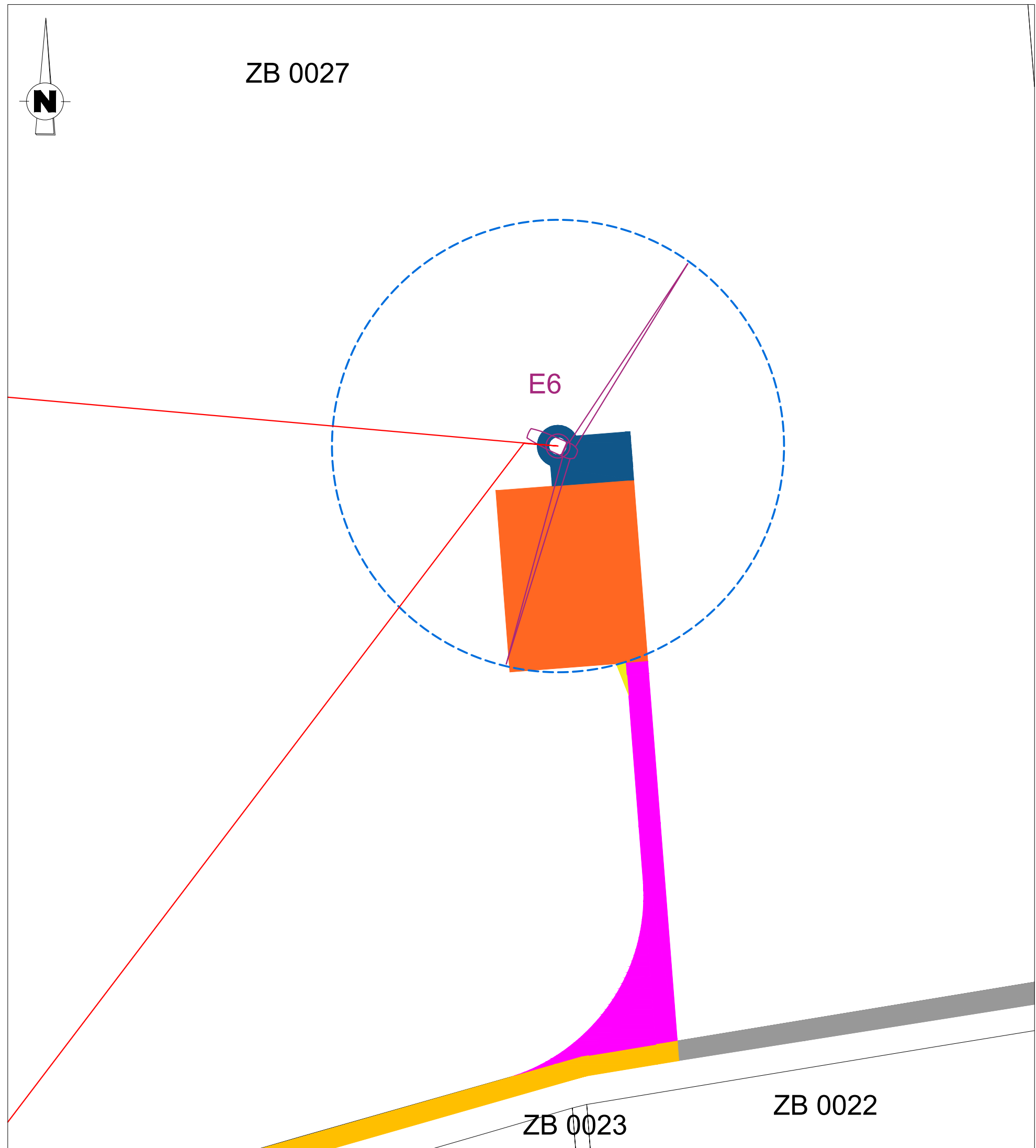
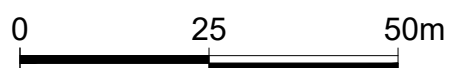
Projet Parc éolien du Champ de l'Alouette (51)

Demande d'Autorisation Environnementale

Plan de masse (V117) - Eolienne E6



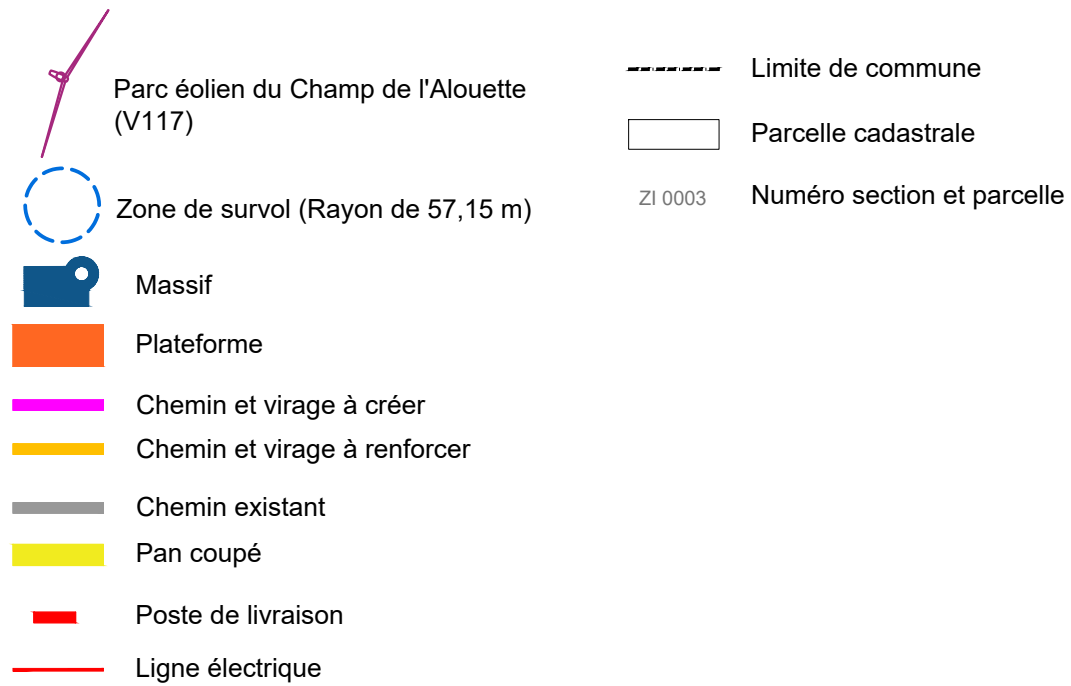
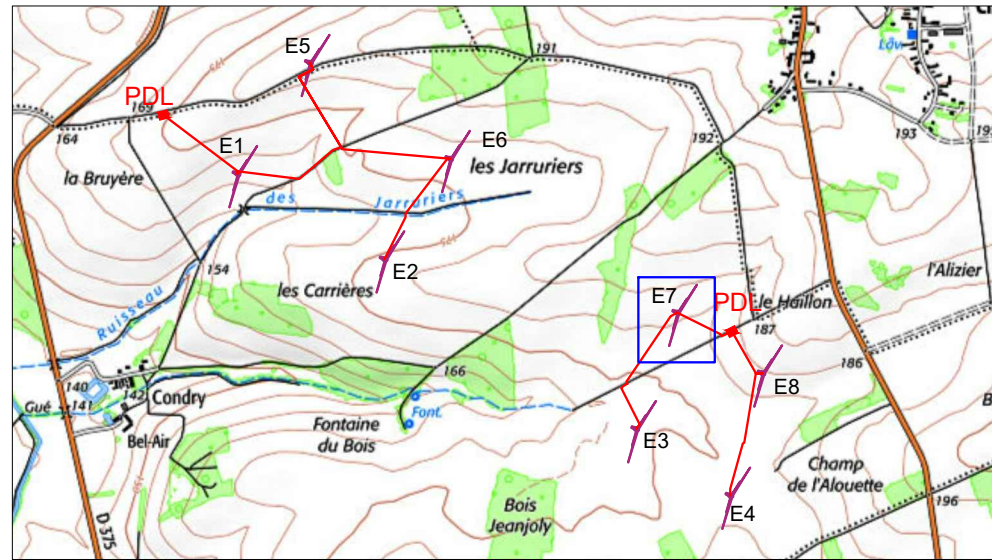
1:1 000
(Pour une impression sur format A3 sans réduction de taille)



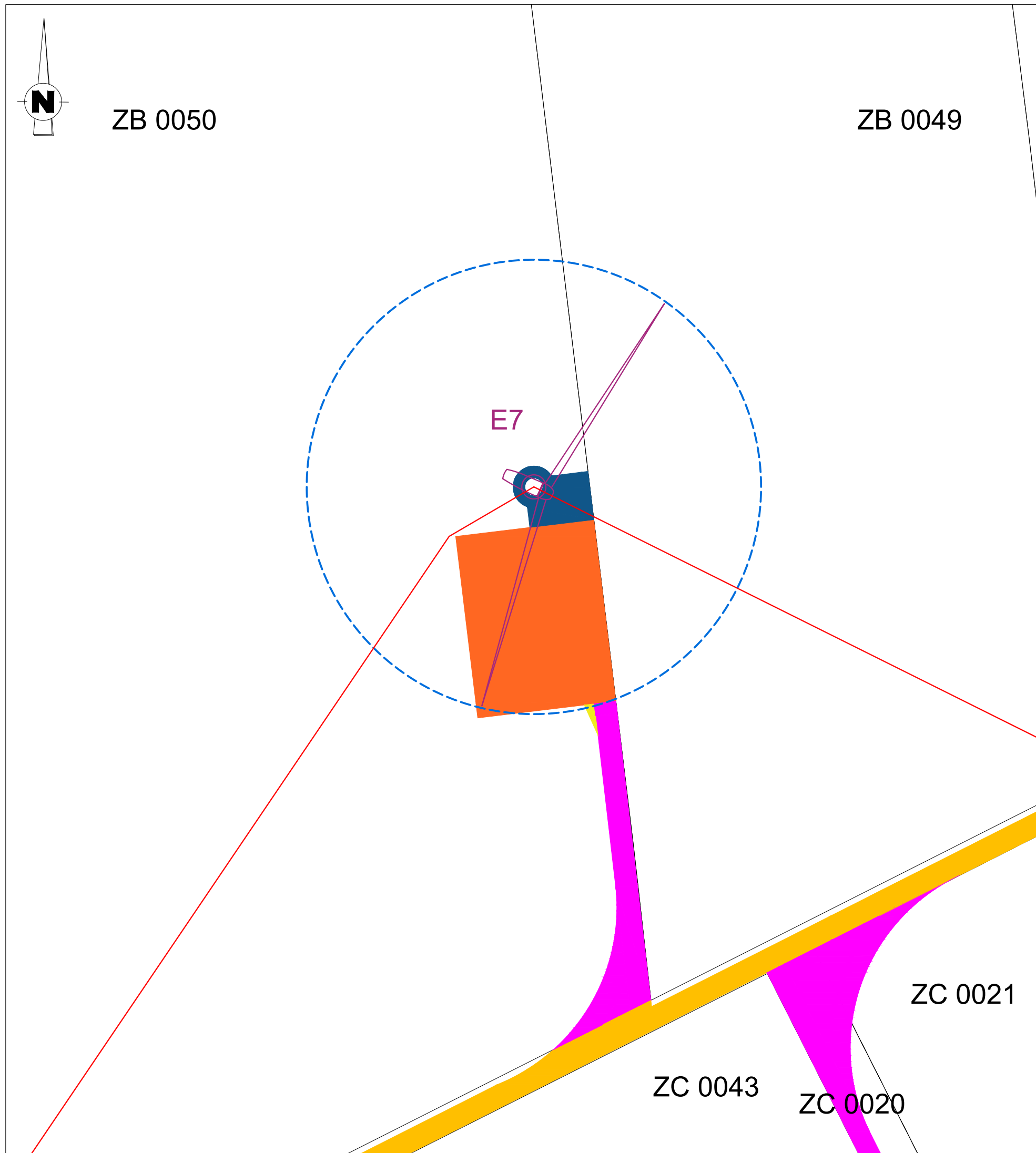
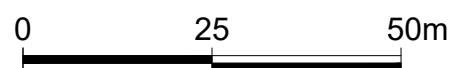
Projet Parc éolien du Champ de l'Alouette (51)

Demande d'Autorisation Environnementale

Plan de masse (V117) - Eolienne E7



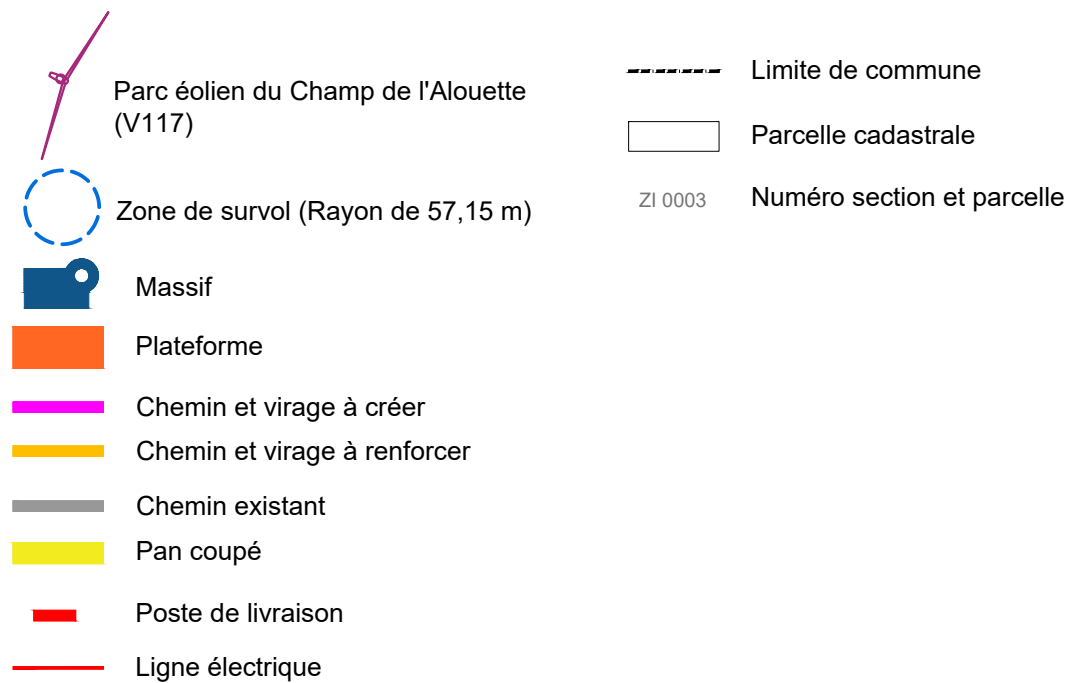
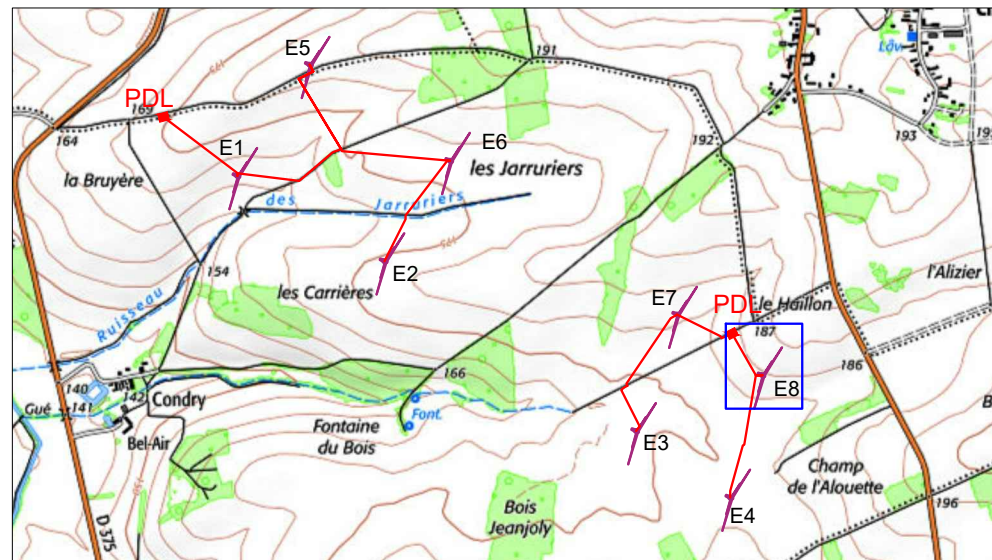
1:1 000
(Pour une impression sur format A3 sans réduction de taille)



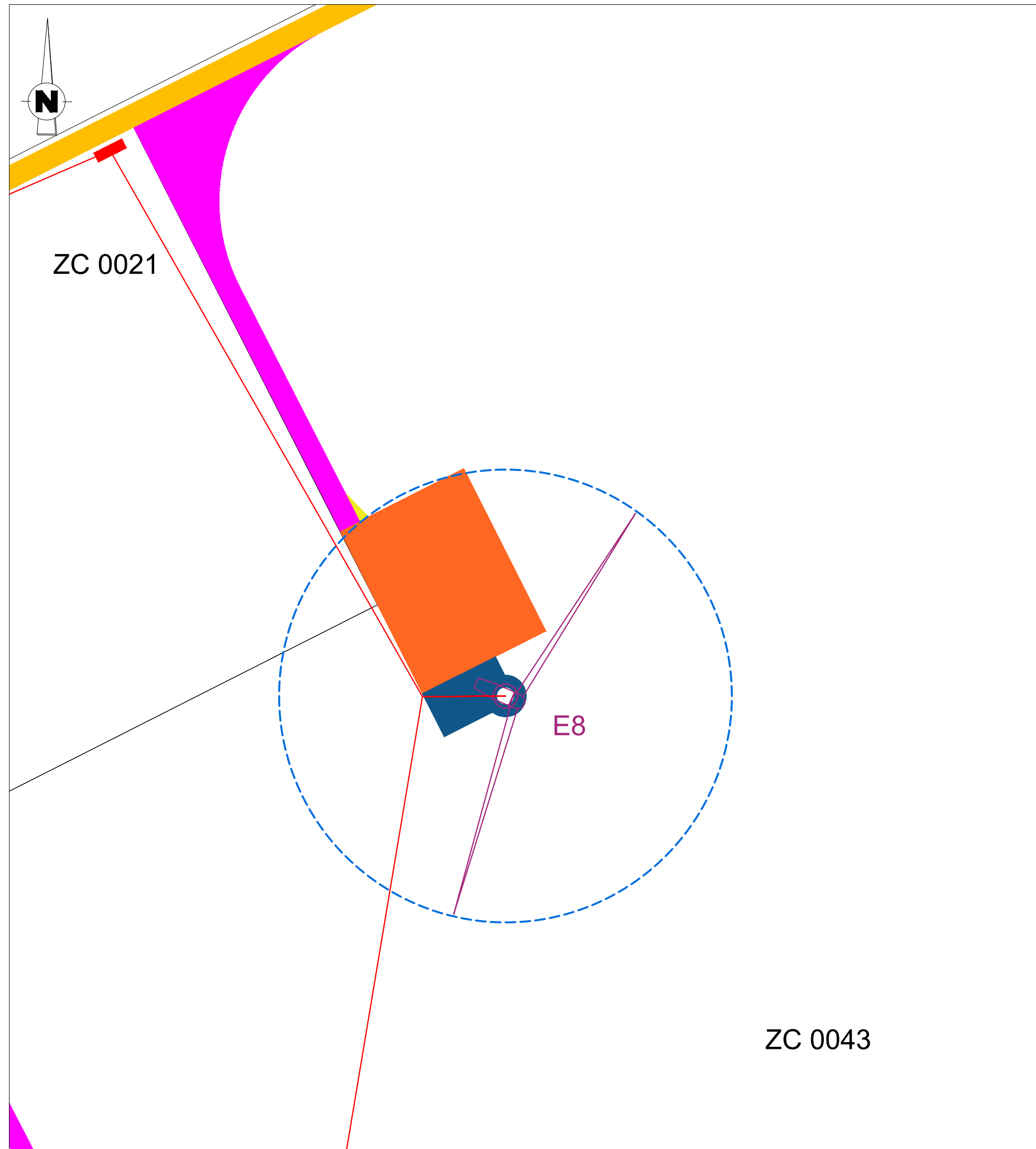
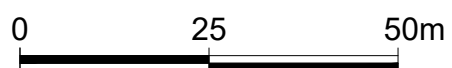
Projet Parc éolien du Champ de l'Alouette (51)

Demande d'Autorisation Environnementale

Plan de masse (V117) - Eolienne E8



1:1 000
(Pour une impression sur format A3 sans réduction de taille)

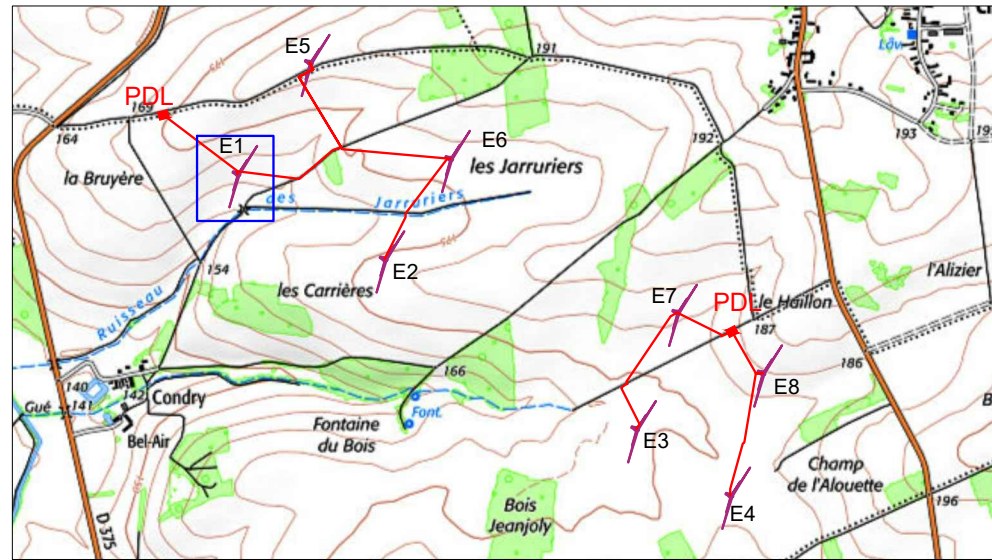












ZC 0043

Projet Parc éolien du Champ de l'Alouette (51)

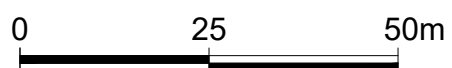
Demande d'Autorisation Environnementale

Plan de masse (V117) - Eolienne E1



-  Parc éolien du Champ de l'Alouette (V117)
-  Zone de survol (Rayon de 57,15 m)
-  Massif
-  Plateforme
-  Chemin et virage à créer
-  Chemin et virage à renforcer
-  Chemin existant
-  Pan coupé
-  Poste de livraison
-  Ligne électrique

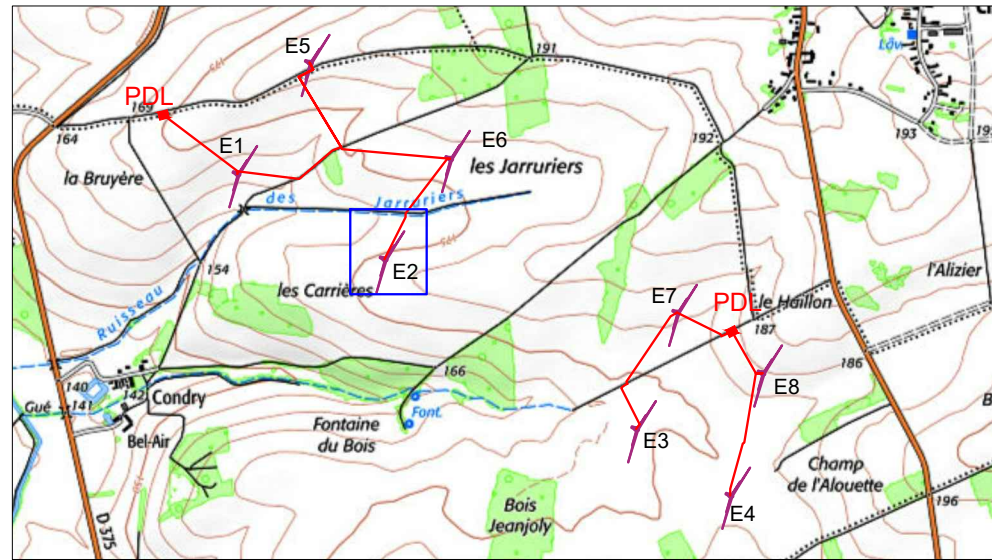
1:1 000
(Pour une impression sur format A3 sans réduction de taille)













Projet Parc éolien du Champ de l'Alouette (51)

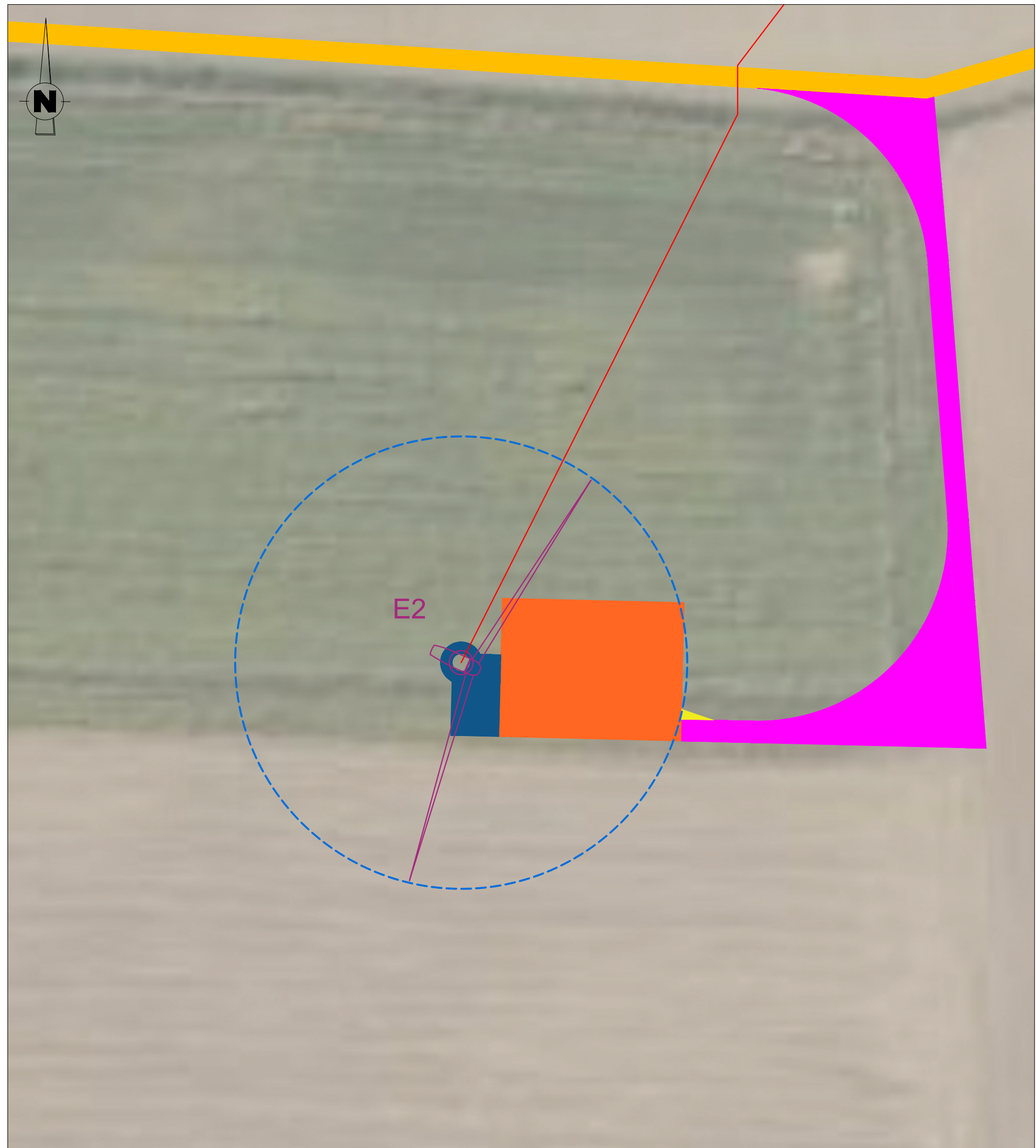
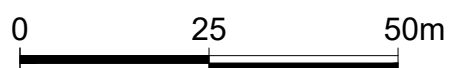
Demande d'Autorisation Environnementale

Plan de masse (V117) - Eolienne E2



-  Parc éolien du Champ de l'Alouette (V117)
-  Zone de survol (Rayon de 57,15 m)
-  Massif
-  Plateforme
-  Chemin et virage à créer
-  Chemin et virage à renforcer
-  Chemin existant
-  Pan coupé
-  Poste de livraison
-  Ligne électrique

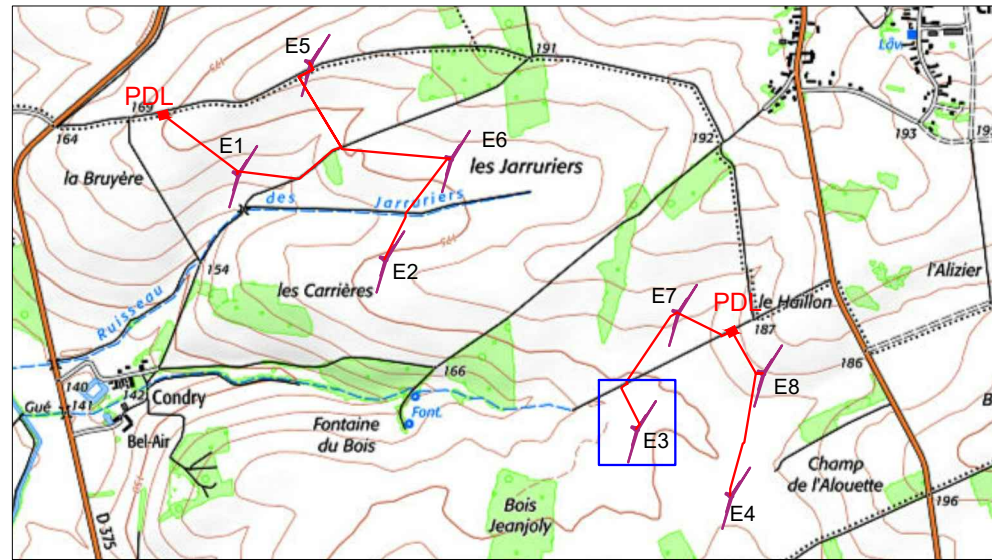
1:1 000
(Pour une impression sur format A3 sans réduction de taille)













Projet Parc éolien du Champ de l'Alouette (51)

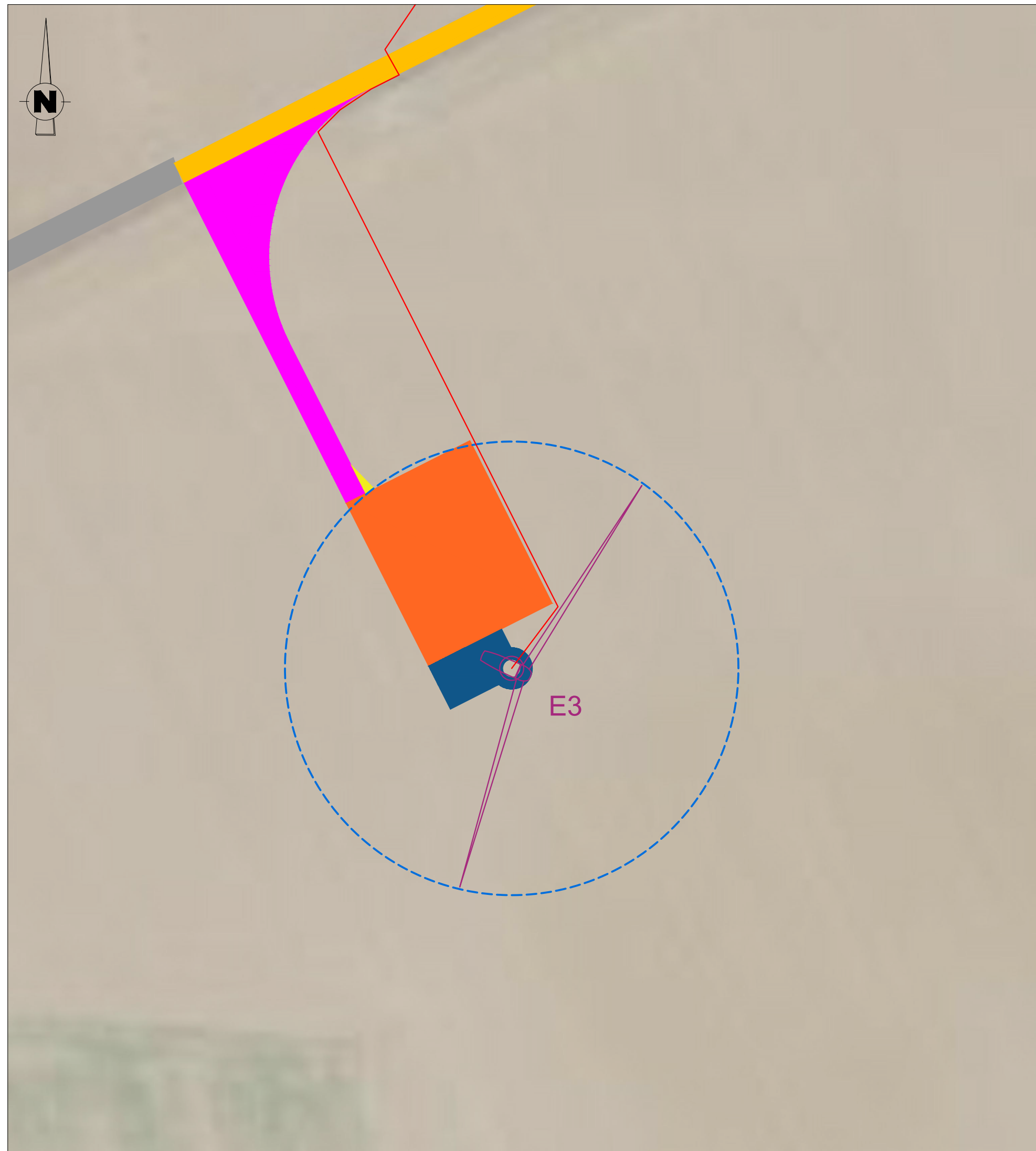
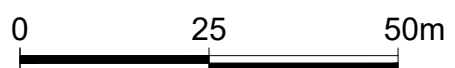
Demande d'Autorisation Environnementale

Plan de masse (V117) - Eolienne E3



-  Parc éolien du Champ de l'Alouette (V117)
-  Zone de survol (Rayon de 57,15 m)
-  Massif
-  Plateforme
-  Chemin et virage à créer
-  Chemin et virage à renforcer
-  Chemin existant
-  Pan coupé
-  Poste de livraison
-  Ligne électrique

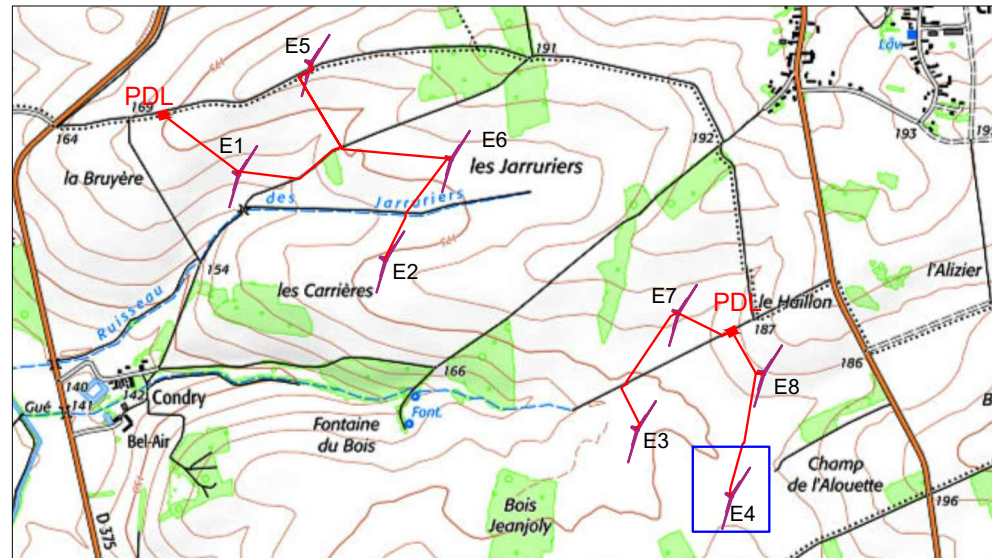
1:1 000
(Pour une impression sur format A3 sans réduction de taille)













Projet Parc éolien du Champ de l'Alouette (51)

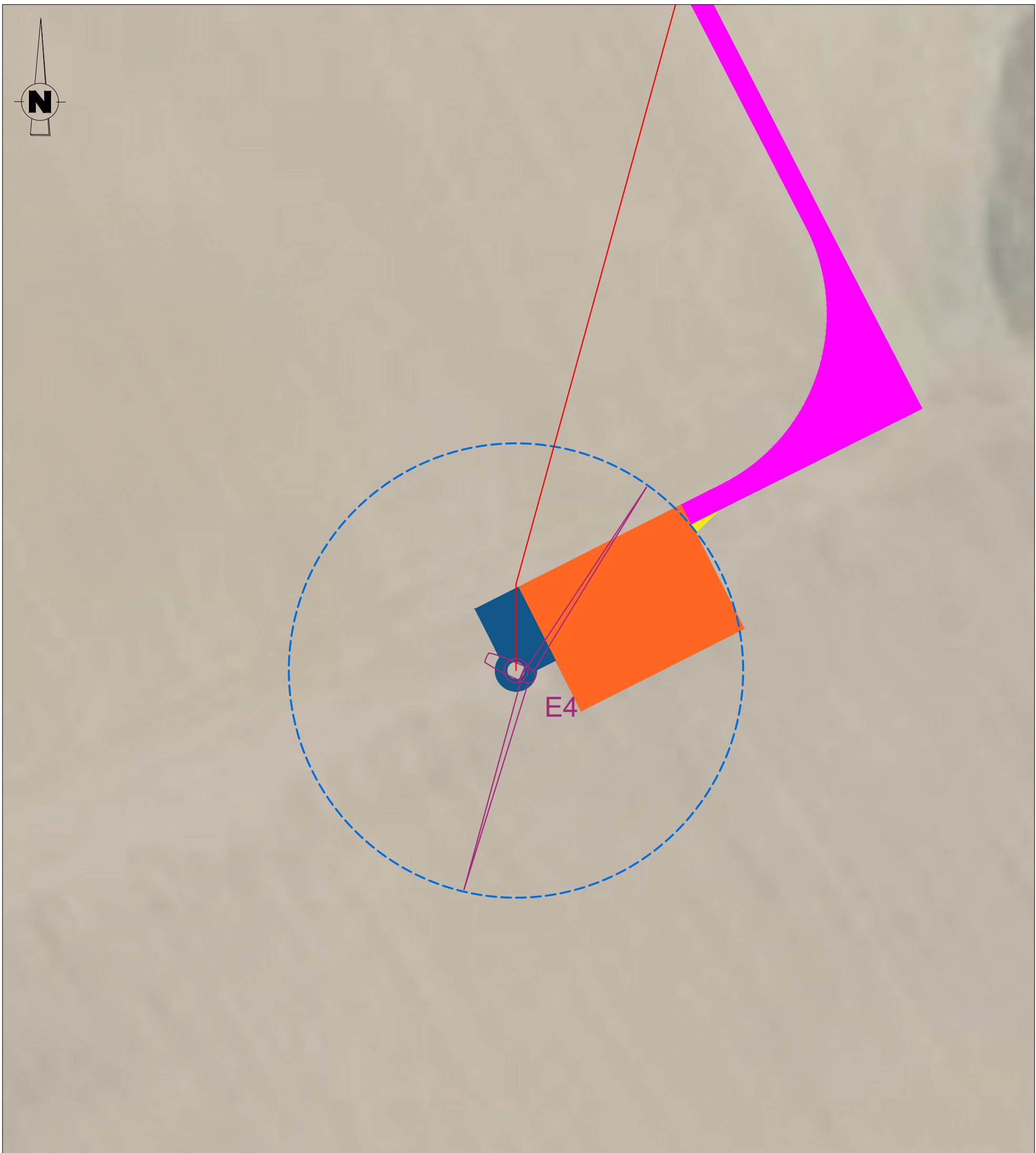
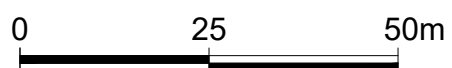
Demande d'Autorisation Environnementale

Plan de masse (V117) - Eolienne E4



-  Parc éolien du Champ de l'Alouette (V117)
-  Zone de survol (Rayon de 57,15 m)
-  Massif
-  Plateforme
-  Chemin et virage à créer
-  Chemin et virage à renforcer
-  Chemin existant
-  Pan coupé
-  Poste de livraison
-  Ligne électrique

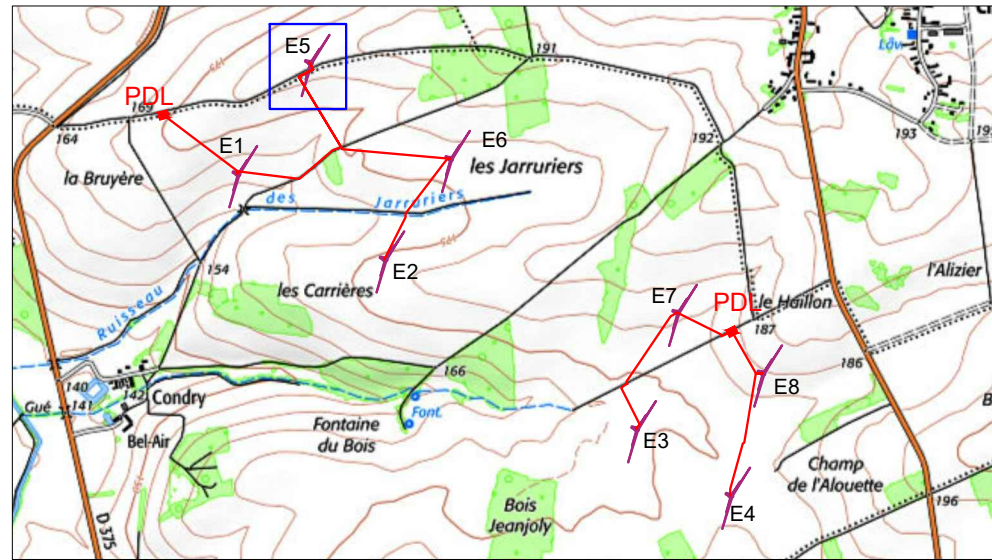
1:1 000
(Pour une impression sur format A3 sans réduction de taille)













Projet Parc éolien du Champ de l'Alouette (51)

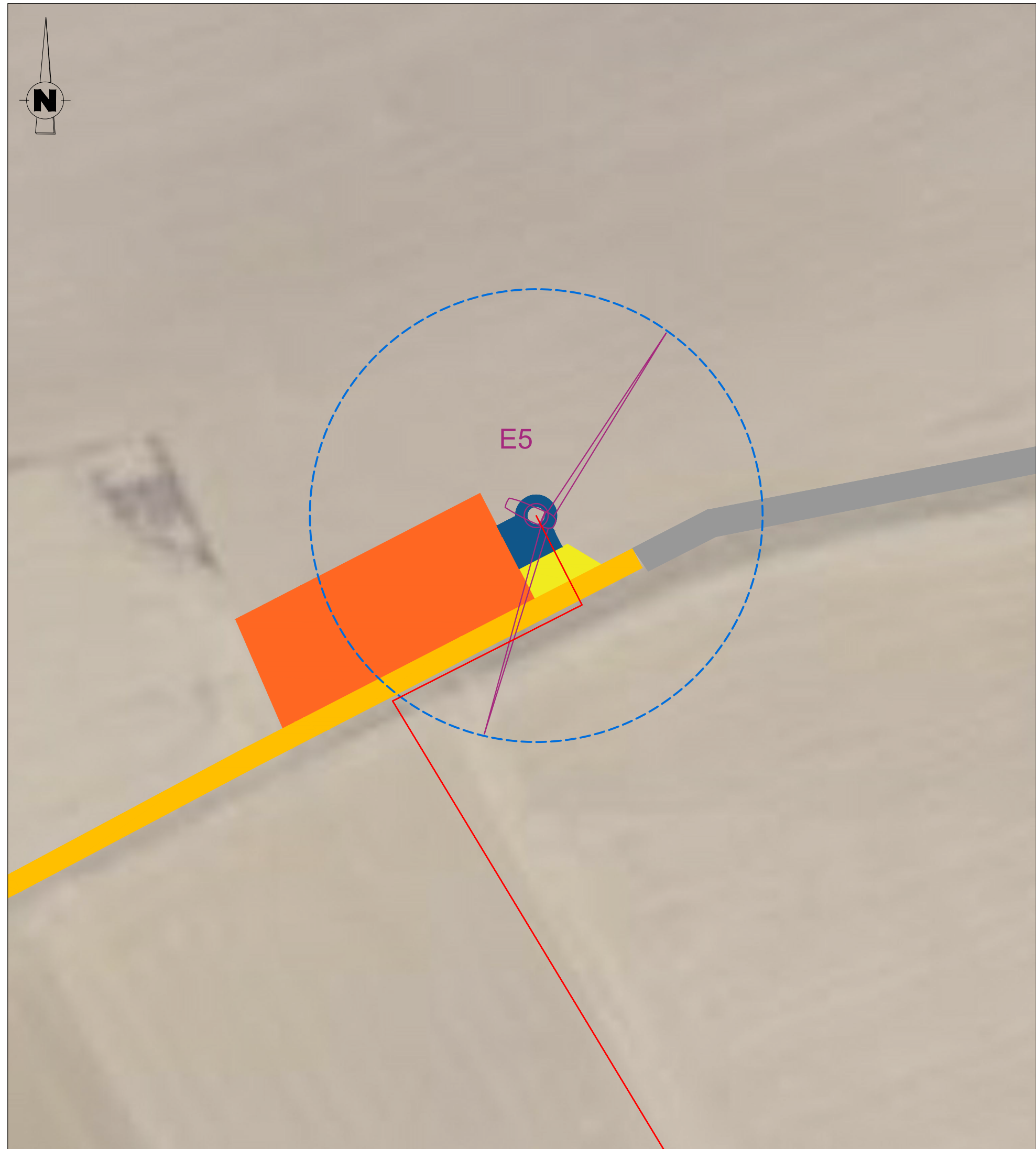
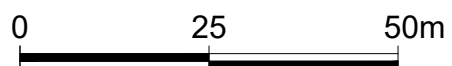
Demande d'Autorisation Environnementale

Plan de masse (V117) - Eolienne E5



-  Parc éolien du Champ de l'Alouette (V117)
-  Zone de survol (Rayon de 57,15 m)
-  Massif
-  Plateforme
-  Chemin et virage à créer
-  Chemin et virage à renforcer
-  Chemin existant
-  Pan coupé
-  Poste de livraison
-  Ligne électrique

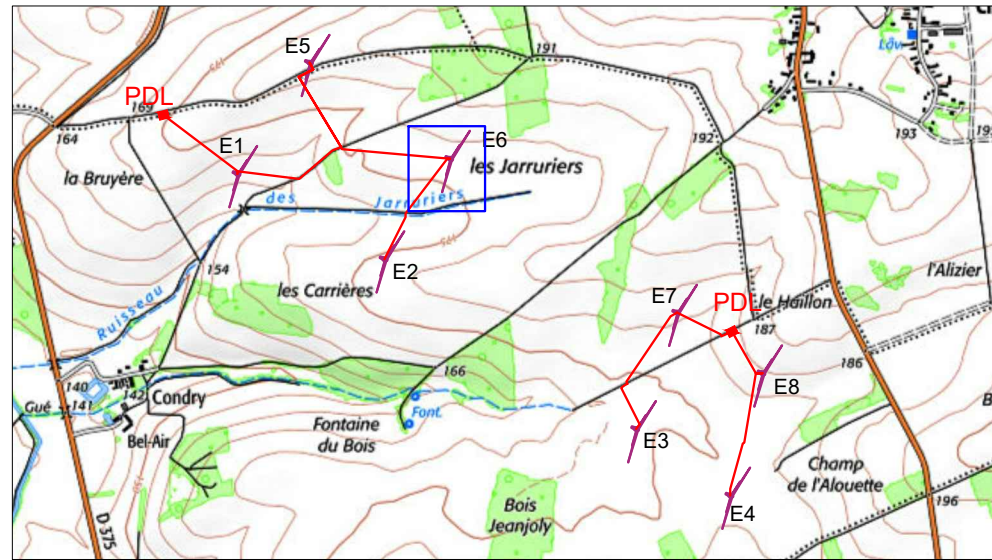
1:1 000
(Pour une impression sur format A3 sans réduction de taille)













Projet Parc éolien du Champ de l'Alouette (51)

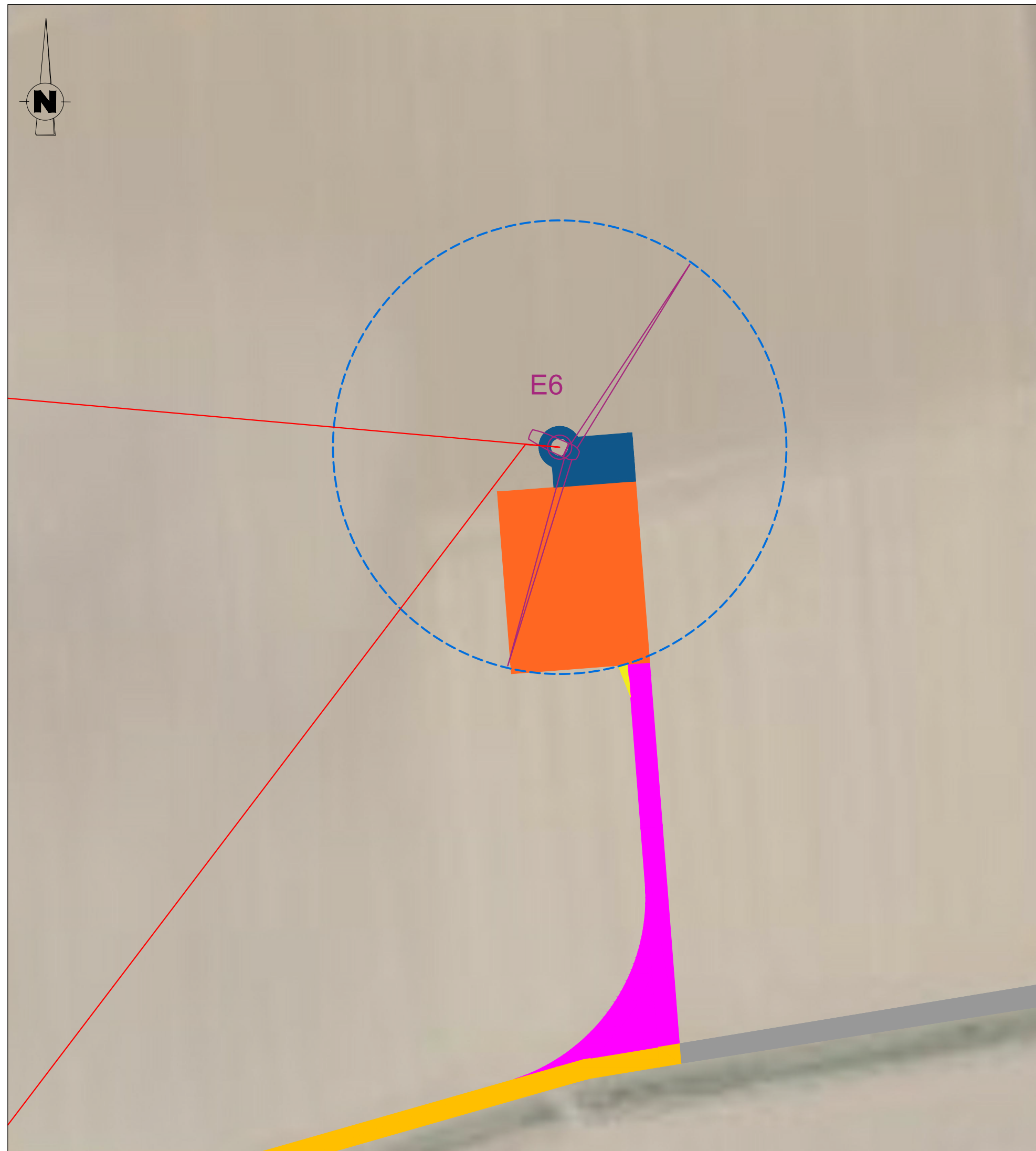
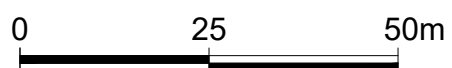
Demande d'Autorisation Environnementale

Plan de masse (V117) - Eolienne E6



-  Parc éolien du Champ de l'Alouette (V117)
-  Zone de survol (Rayon de 57,15 m)
-  Massif
-  Plateforme
-  Chemin et virage à créer
-  Chemin et virage à renforcer
-  Chemin existant
-  Pan coupé
-  Poste de livraison
-  Ligne électrique

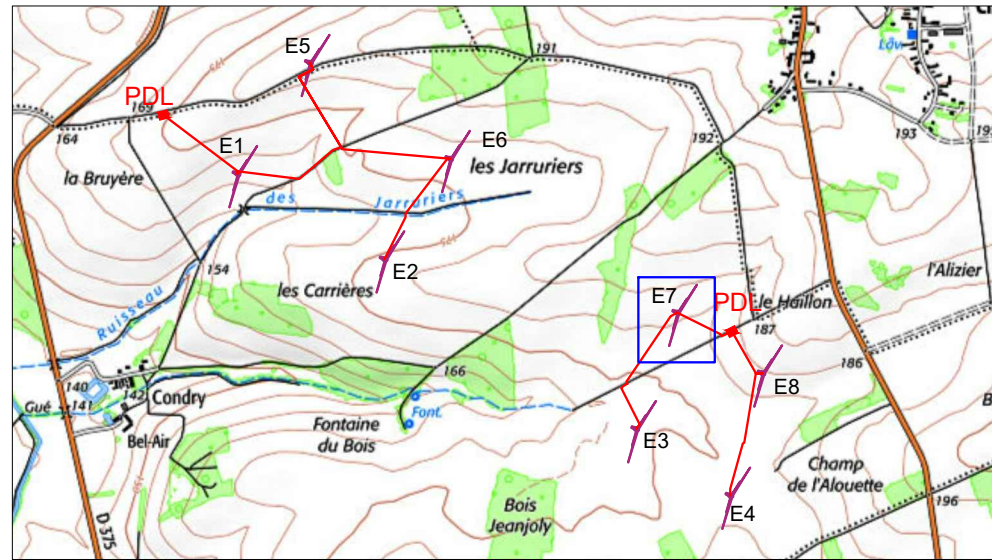
1:1 000
(Pour une impression sur format A3 sans réduction de taille)



Projet Parc éolien du Champ de l'Alouette (51)

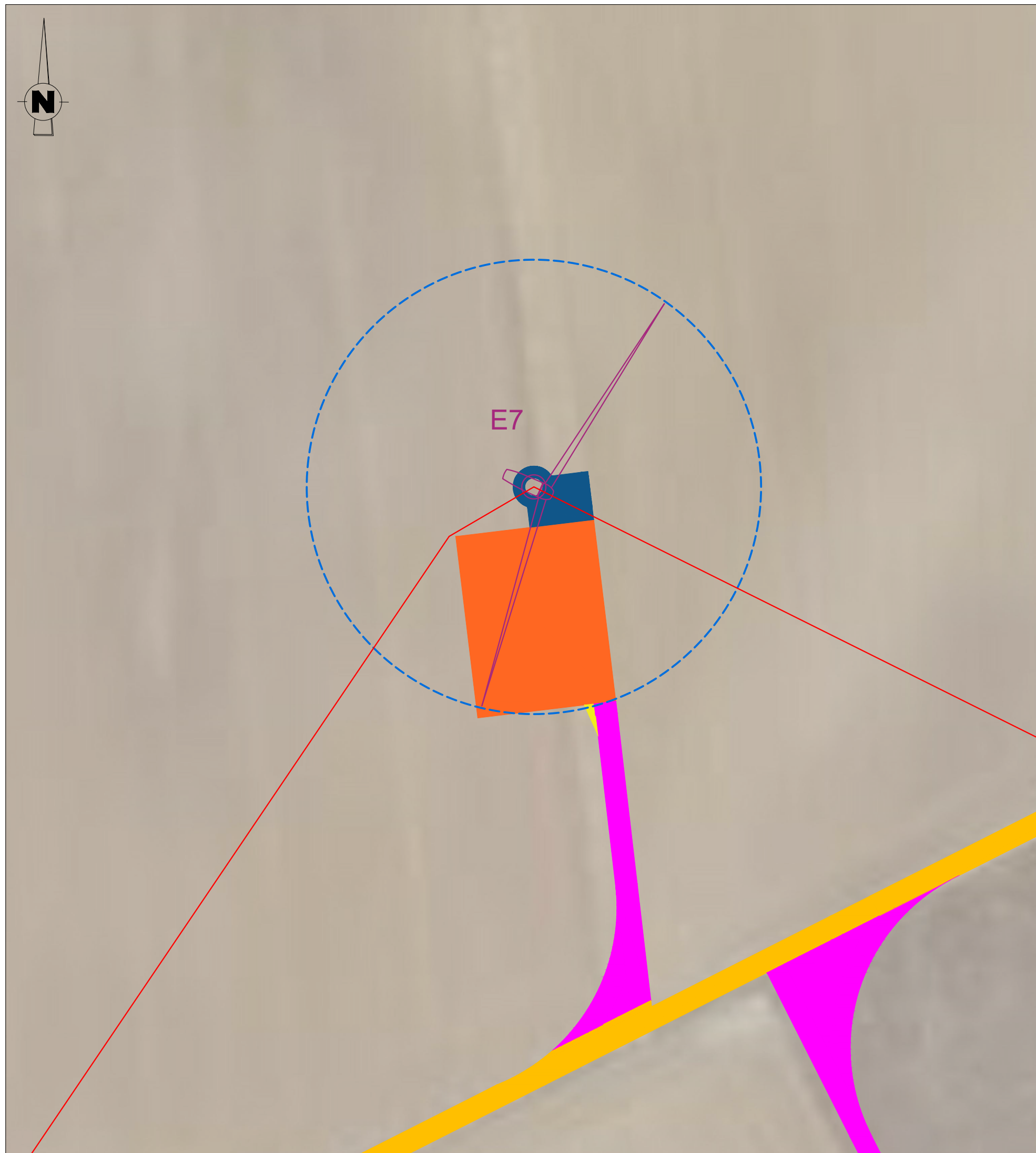
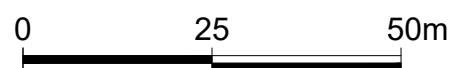
Demande d'Autorisation Environnementale

Plan de masse (V117) - Eolienne E7



- Parc éolien du Champ de l'Alouette (V117)
- Zone de survol (Rayon de 57,15 m)
- Massif
- Plateforme
- Chemin et virage à créer
- Chemin et virage à renforcer
- Chemin existant
- Pan coupé
- Poste de livraison
- Ligne électrique

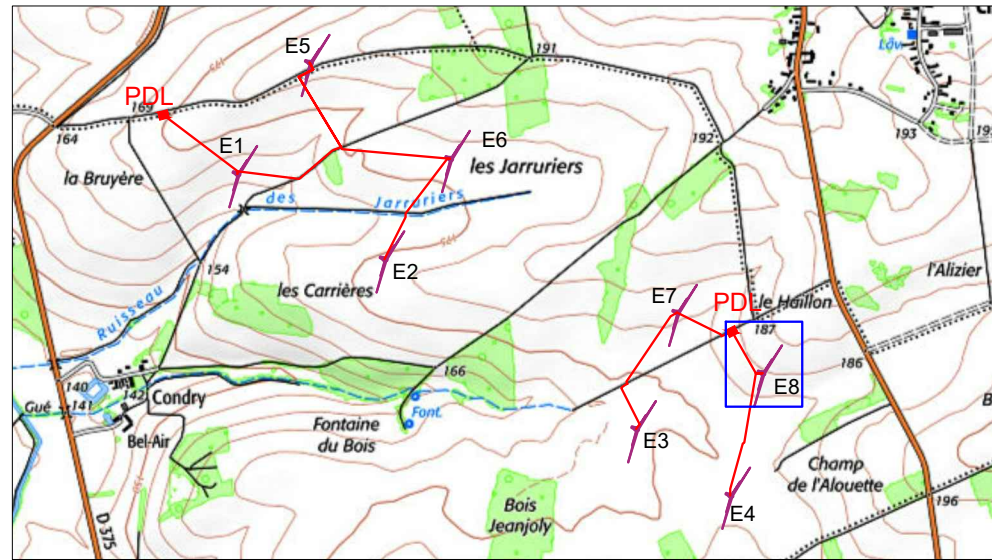
1:1 000
(Pour une impression sur format A3 sans réduction de taille)













Projet Parc éolien du Champ de l'Alouette (51)

Demande d'Autorisation Environnementale

Plan de masse (V117) - Eolienne E8



-  Parc éolien du Champ de l'Alouette (V117)
-  Zone de survol (Rayon de 57,15 m)
-  Massif
-  Plateforme
-  Chemin et virage à créer
-  Chemin et virage à renforcer
-  Chemin existant
-  Pan coupé
-  Poste de livraison
-  Ligne électrique

1:1 000
(Pour une impression sur format A3 sans réduction de taille)

