

Mai 2022

Complété en mars 2023

PLAN REGLEMENTAIRE AU 1/25 000^{ème} PJ N°1)

Demande d'Autorisation Environnementale


Parc éolien de Puyvineux

Département : Charente-Maritime

Communes : Aigrefeuille d'Aunis, la Jarrie, Saint-Christophe

Maître d'ouvrage

Eoliennes d'Aunis 4 SAS



Réalisation et assemblage du Dossier de
Demande d'Autorisation Environnementale













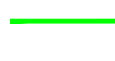




Plan réglementaire au
1/25 000^{ème}


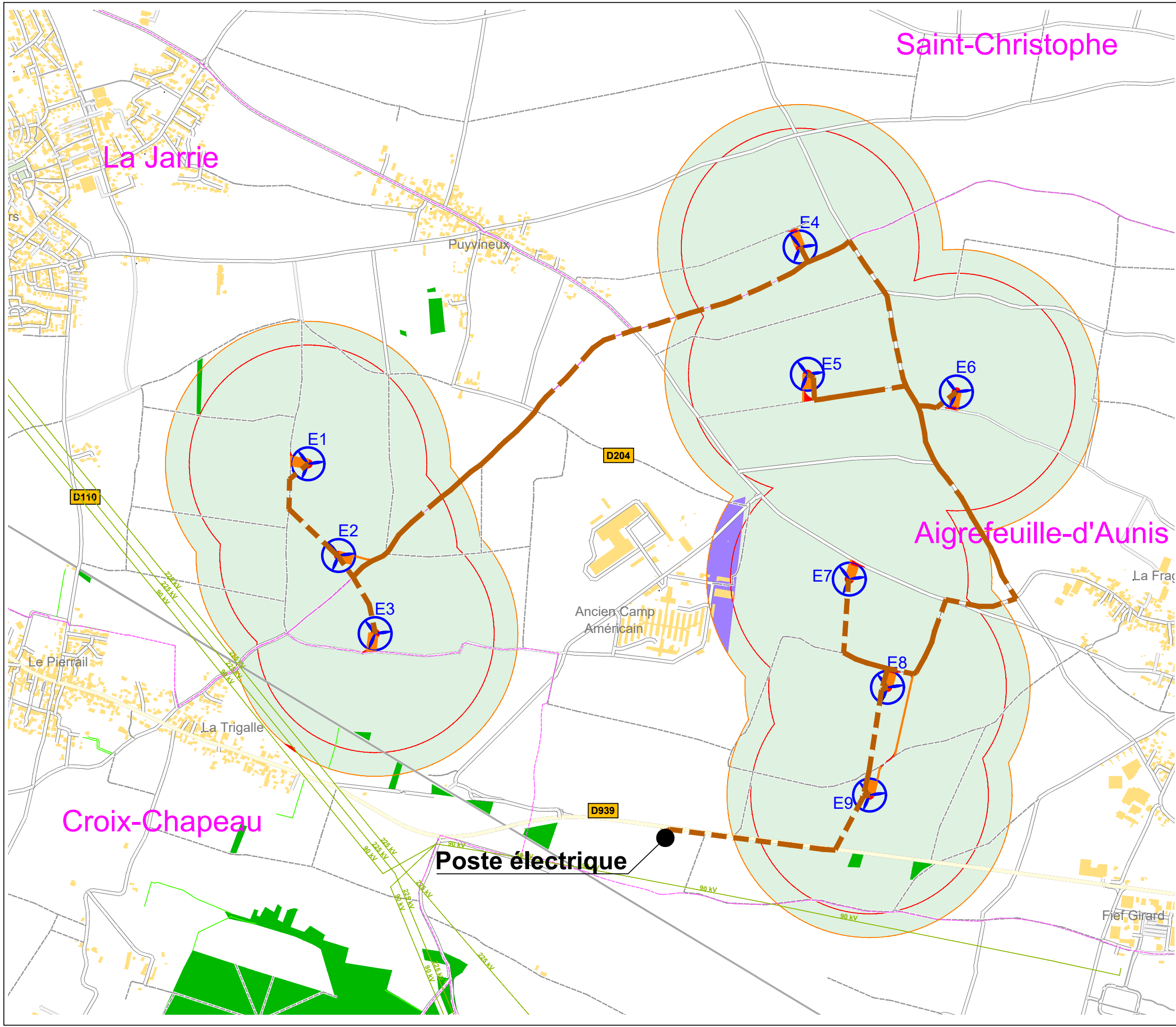
Projet éolien de Puyvineux

Plan d'ensemble

EOLIENNES D'AUNIS 4

LEGENDE

-  Eolienne : emprise du mât et du rotor
-  Fondation et zone d'excavation
-  Aire de grutage et chemin : aménagements définitifs
-  Pan coupé et accès : aménagements temporaires
-  Dimensions en mètres
-  Limites communales
-  Raccordement électrique
-  Réseau électrique existant
-  Distance de 500m depuis l'axe des éoliennes
-  Distance de 600m de l'axe des éoliennes
-  Espace boisé
-  Point d'eau
-  Routes
-  Chemin
-  Bâtiment existant
-  Haies protégées (Code de l'urbanisme)
-  Haies
- Occupation des sols (Corine Land Cover)**
 -  Terres arables hors périmètre d'irrigation
 -  Tissu urbain discontinu
 -  Zone industrielle ou commerciale ou installation publique



Date:	Janvier 2023
Echelle:	1/25000
Plan:	PC6.Sit