




Légende



Zonage Eaux Pluviales

-  Gestion Intégrée et Durable des Eaux Pluviales (GIDEP)
-  Périmètres de captages d'eau potable (GIDEP sans infiltration)

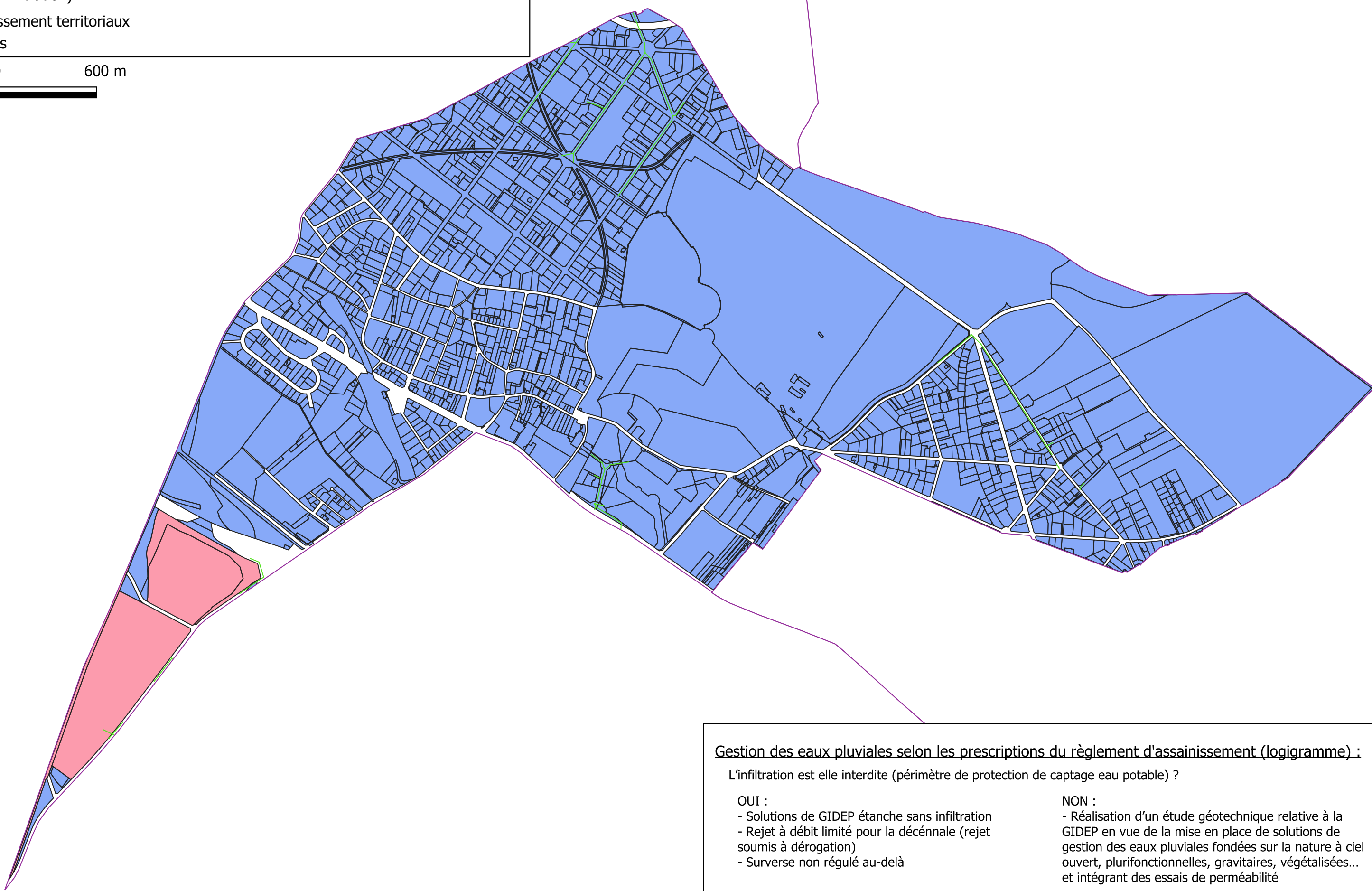
Réseaux d'assainissement territoriaux

-  Eaux pluviales

Réseaux d'assainissement du CD92

-  EP
-  Limites communales

0 300 600 m



Gestion des eaux pluviales selon les prescriptions du règlement d'assainissement (logigramme) :

L'infiltration est elle interdite (périmètre de protection de captage eau potable) ?

- OUI :
- Solutions de GIDEP étanche sans infiltration
 - Rejet à débit limité pour la décennale (rejet soumis à dérogation)
 - Surverse non régulé au-delà

- NON :
- Réalisation d'un étude géotechnique relative à la GIDEP en vue de la mise en place de solutions de gestion des eaux pluviales fondées sur la nature à ciel ouvert, plurifonctionnelles, gravitaires, végétalisées... et intégrant des essais de perméabilité