

# PLAN LOCAL D'URBANISME INTERCOMMUNAL

COMMUNAUTE DE COMMUNES DES  
SOURCES DE L'ORNE

## 1. ANNEXE AU RAPPORT DE PRÉSENTATION

### STECAL

Vu pour être annexé à la délibération du Conseil communautaire du 15 février 2024  
arrêtant le PLUi

## **INTRODUCTION**

La justification de l'inventaire des secteurs de taille et de capacité d'accueil limitées (STECAL) est présentée de manière détaillée dans la partie « Justification du dispositif réglementaire – Délimitation des zones et justification des règles retenues » du Tome 3 du rapport de présentation.

76 STECAL ont été délimités dans le PLUi :

- 25 STECAL à vocation habitat en « Ah »
- 27 STECAL à vocation économique « Ae »
- 12 STECAL à vocation touristique et loisirs « NL »
- 9 STECAL à vocation équipement public de loisirs « NL »
- 3 STECAL à vocation de carrières « Nc »

## **SOMMAIRE**

### **1. STECAL À VOCATION HABITAT « AH » / 3**

### **2. STECAL À VOCATION ÉCONOMIQUE « AE » / 18**

### **3. STECAL À VOCATION TOURISTIQUE ET DE LOISIRS « NL » / 30**

### **4. STECAL À VOCATION ÉQUIPEMENT PUBLIC DE LOISIRS « NL » / 35**

### **5. STECAL À VOCATION DE CARRIERES « NC » / 40**

## 1. LES STECAL À VOCATION D'HABITAT (« AH »)

### BAS ET HAUT SÉVILLY, Sées

Superficie :

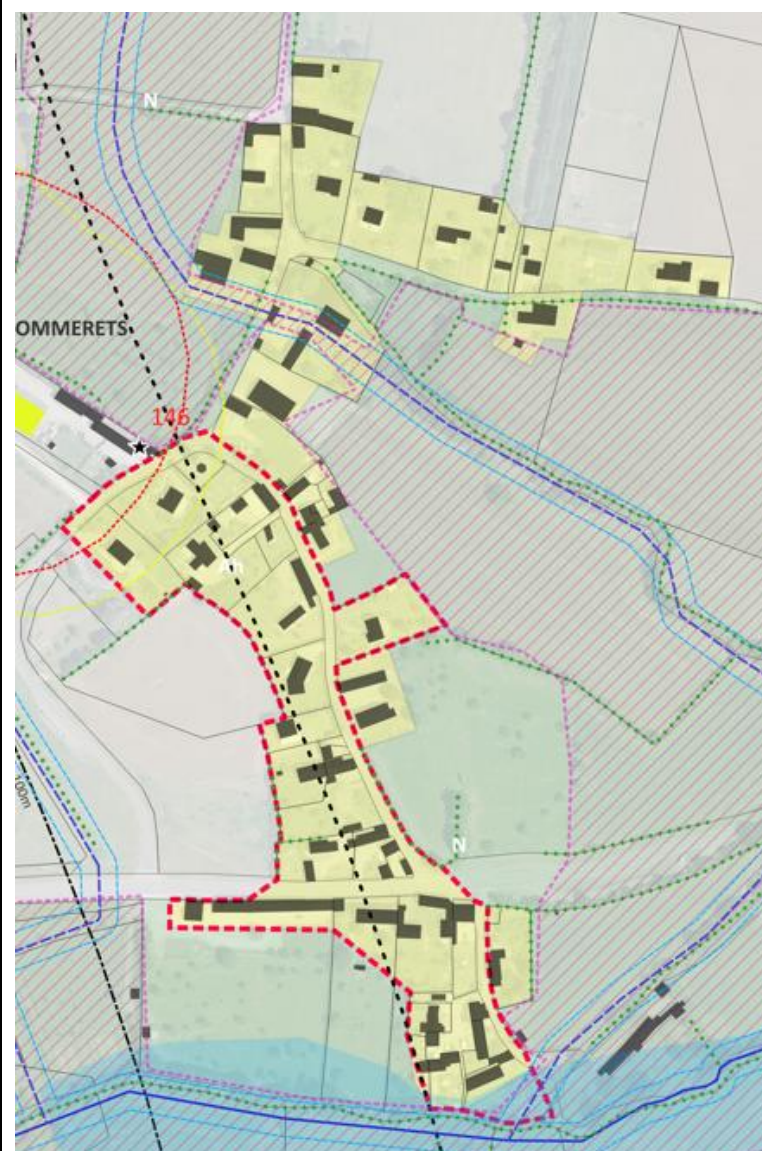
Avant : 30 093 m<sup>2</sup>

Après : 57 169 m<sup>2</sup>

Nombre de constructions principales existantes : 40

Potentiel de constructions nouvelles estimé : 1

Actuellement Uh



### GILBERVILLE, Sées

Superficie :

Avant : 15 750 m<sup>2</sup>

Après : 18 446 m<sup>2</sup>

Nombre de constructions principales existantes : 20

Potentiel de constructions nouvelles estimé : 1

Actuellement Ub



### L'ORMEL, Sées

**(limitrophe avec Aunou sur Orne)**

Superficie :

Avant : 19 925 m<sup>2</sup>

Après : 23 272 m<sup>2</sup>

Nombre de constructions principales existantes : 15

Potentiel de constructions nouvelles estimé : 1

Actuellement Ub



## ST LAURENT, Sées

### Superficie :

Avant : 49 745 m<sup>2</sup>

Après : 53 429 m<sup>2</sup>

Nombre de constructions principales existantes : 30

Potentiel de constructions nouvelles estimé : 3

Actuellement Ub et Uh



### LE MOULIN DU VAL, Sées

Superficie :

Avant : 5 557 m<sup>2</sup>

Après : 37 548 m<sup>2</sup>

Nombre de constructions principales existantes : 20

Potentiel de constructions nouvelles estimé : 5

Actuellement Ub



### BOIS CHASSEVENT, Chailloué

Superficie :

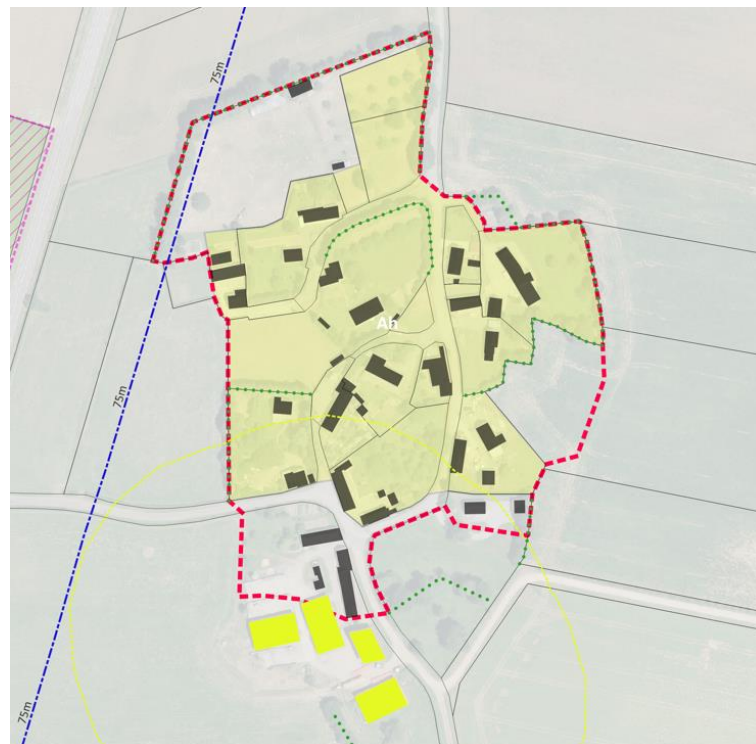
Avant : 48 242 m<sup>2</sup>

Après : 32 666 m<sup>2</sup>

Nombre de constructions principales existantes : 20

Potentiel de constructions nouvelles estimé : 3

Actuellement Uc



**LA FRICHE-LE PONT,  
Chailloué**

Superficie :

Avant : 68 262 m<sup>2</sup>

Après : 24 296 m<sup>2</sup>

Nombre de constructions principales  
existantes : 10

Potentiel de constructions nouvelles  
estimé : 4

Actuellement Nh



**LE PLESSIS, Chailloué**

Superficie :

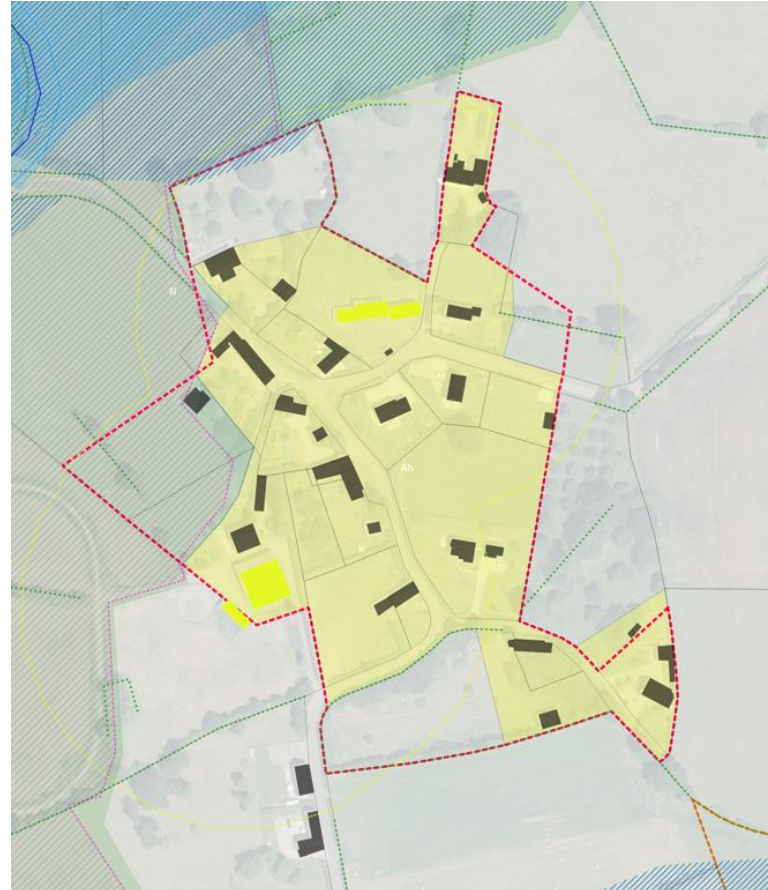
Avant : 49 948 m<sup>2</sup>

Après : 37 113m<sup>2</sup>

Nombre de constructions principales  
existantes : 15

Potentiel de constructions nouvelles  
estimé : 4

Actuellement Nh



### LE VIEUX BOURG, Chailloué

Superficie :

Avant : 77 685 m<sup>2</sup>

Après : 27 333 m<sup>2</sup>

Nombre de constructions principales existantes : 15

Potentiel de constructions nouvelles estimé : 5

Actuellement Uc

Assainissement collectif



### TIMBOEUF, Neauphe-sous-Essai

Superficie :

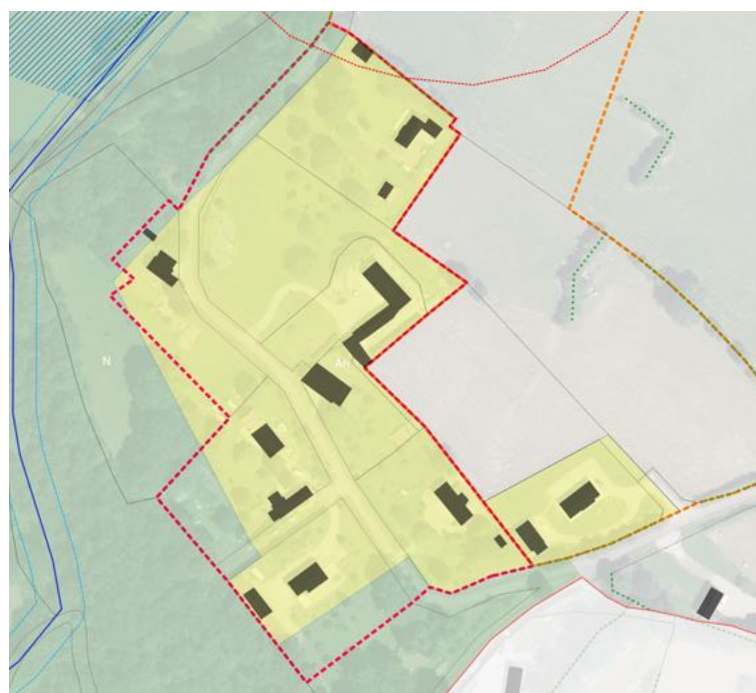
Avant : 26 345 m<sup>2</sup>

Après : 26 072 m<sup>2</sup>

Nombre de constructions principales existantes : 10

Potentiel de constructions nouvelles estimé : 6

Actuellement Nh2





### LE MESNIL, Almenêches

Superficie : 38 085 m<sup>2</sup>

Nombre de constructions principales existantes : 30

Potentiel de constructions nouvelles estimé : 3

Ouverture à l'urbanisation



### MONTPERROUX, Essay

Superficie : 36 146 m<sup>2</sup>

Nombre de constructions principales existantes : 15

Potentiel de constructions nouvelles estimé : 3

Ouverture à l'urbanisation



### MONTHIOUX, Aunou sur Orne

Superficie : 39 272 m<sup>2</sup>

Nombre de constructions principales existantes : 10

Potentiel de constructions nouvelles estimé : 7

Ouverture à l'urbanisation



### SAINT-CLAIR, Belfonds

Superficie : 36 966 m<sup>2</sup>

Nombre de constructions principales existantes : 18

Potentiel de constructions nouvelles estimé : 4

Ouverture à l'urbanisation



### L'ETRE BOULAY, La Bellière

Superficie : 14 262 m<sup>2</sup>

Nombre de constructions principales existantes : 10

Potentiel de constructions nouvelles estimé : 1

**Ouverture à l'urbanisation**



### CHAMP DU PUY, Boissei-la-Lande



Superficie : 29 575 m<sup>2</sup>

Nombre de constructions principales existantes : 10

Potentiel de constructions nouvelles estimé : 1

**Ouverture à l'urbanisation**



<p><b><u>LA GOUPILLERE, Boitron</u></b></p> <p><u>Superficie</u> : 51 400 m<sup>2</sup></p> <p><u>Nombre de constructions principales existantes</u> : 15</p> <p><u>Potentiel de constructions nouvelles estimé</u> : 6</p> <p><b><u>Ouverture à l'urbanisation</u></b></p>	
<p><b><u>LES LOGES, Boitron</u></b> <b>(limitrophe avec Aunou sur Orne)</b></p> <p><u>Superficie</u> : 21 424 m<sup>2</sup></p> <p><u>Nombre de constructions principales existantes</u> : 10</p> <p><u>Potentiel de constructions nouvelles estimé</u> : 2</p> <p><b><u>Ouverture à l'urbanisation</u></b></p>	

### SUR LE BOIS, Boitron

Superficie : 39 476 m<sup>2</sup>

Nombre de constructions principales existantes : 25

Potentiel de constructions nouvelles estimé : 3

**Ouverture à l'urbanisation**



### VERDRAY, La Ferrière-Béchet

Superficie : 74 681 m<sup>2</sup>

Nombre de constructions principales existantes : 25

Potentiel de constructions nouvelles estimé : 10

**Ouverture à l'urbanisation**



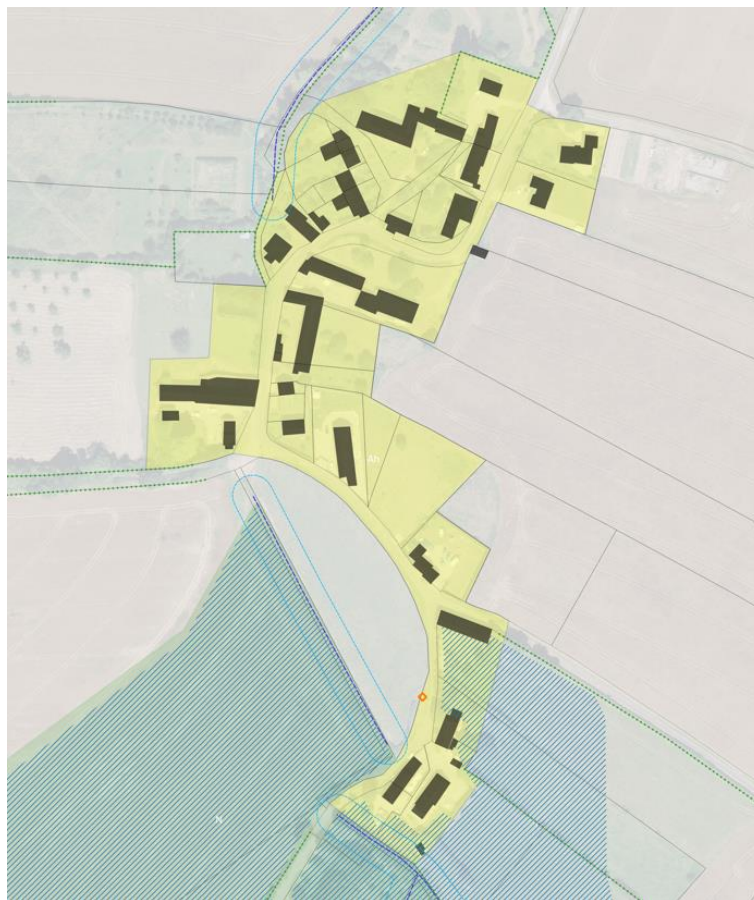
**L'ETRE GONDOUIN,**  
**Montmerrei**

Superficie : 32 411 m<sup>2</sup>

Nombre de constructions principales existantes : 10

Potentiel de constructions nouvelles estimé : 1

**Ouverture à l'urbanisation**



**LA GRANDE MAISON,**  
**Montmerrei**

Superficie : 20 313 m<sup>2</sup>

Nombre de constructions principales existantes : 15

Potentiel de constructions nouvelles estimé : 2

**Ouverture à l'urbanisation**



## LA GODERIE, Bursard

Superficie : 30 902 m<sup>2</sup>

Nombre de constructions principales existantes : 10

Potentiel de constructions nouvelles estimé : 6

**Ouverture à l'urbanisation**



## LES RUES, Bursard

Superficie : 18 326 m<sup>2</sup>

Nombre de constructions principales existantes : 10

Potentiel de constructions nouvelles estimé : 3

**Ouverture à l'urbanisation**





## LA MONNERIE, Le Cercueil

Superficie : 23 579 m<sup>2</sup>

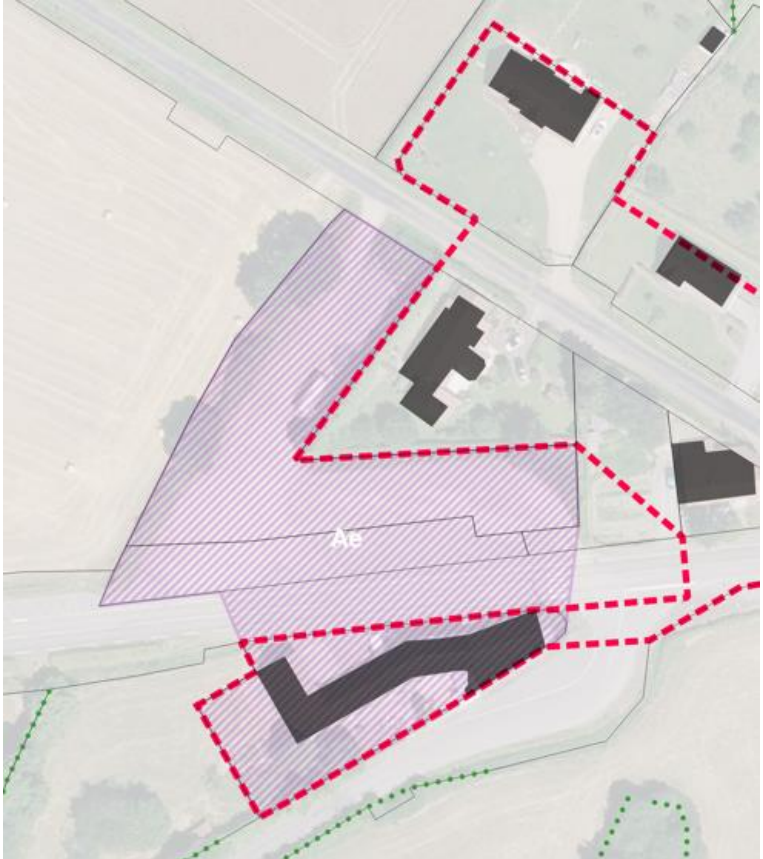

Nombre de constructions principales existantes : 15

Potentiel de constructions nouvelles estimé : 1

Ouverture à l'urbanisation



## 2. LES STECAL À VOCATION ECONOMIQUE (« AE »)

<p><b><u>LES CHOUX, Sées</u></b></p> <p><u>Superficie :</u> Avant : 8 199 m<sup>2</sup> Après : 5 137 m<sup>2</sup></p> <p><u>Type d'activité :</u> Restauration</p> <p>Actuellement Uh</p>	
<p><b><u>ROUTE D'ARGENTAN, Sées</u></b></p> <p><u>Superficie :</u> 22 282 m<sup>2</sup></p> <p><u>Type d'activité :</u> Matériel agricole</p> <p><b><u>Ouverture à l'urbanisation</u></b></p>	

**LE HAUT SÉVILLY,**

**Sées**

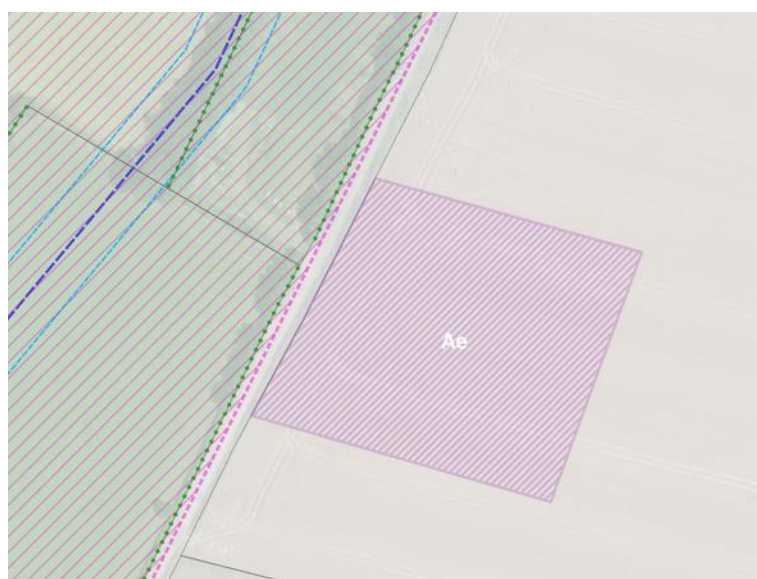
Superficie :


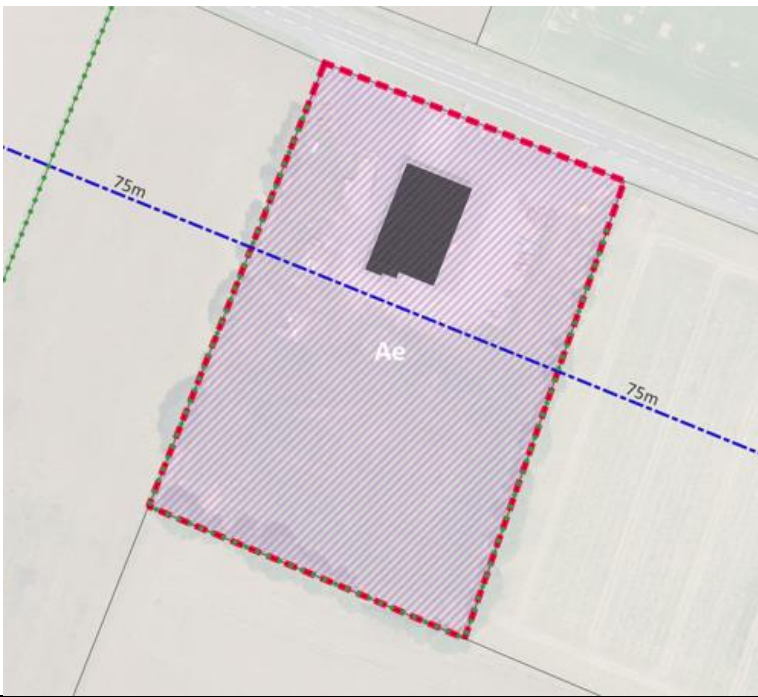
6 184 m<sup>2</sup>

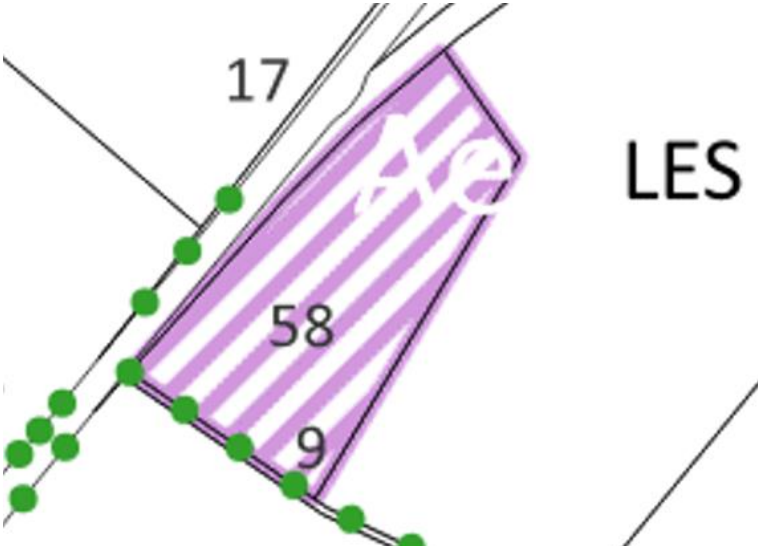
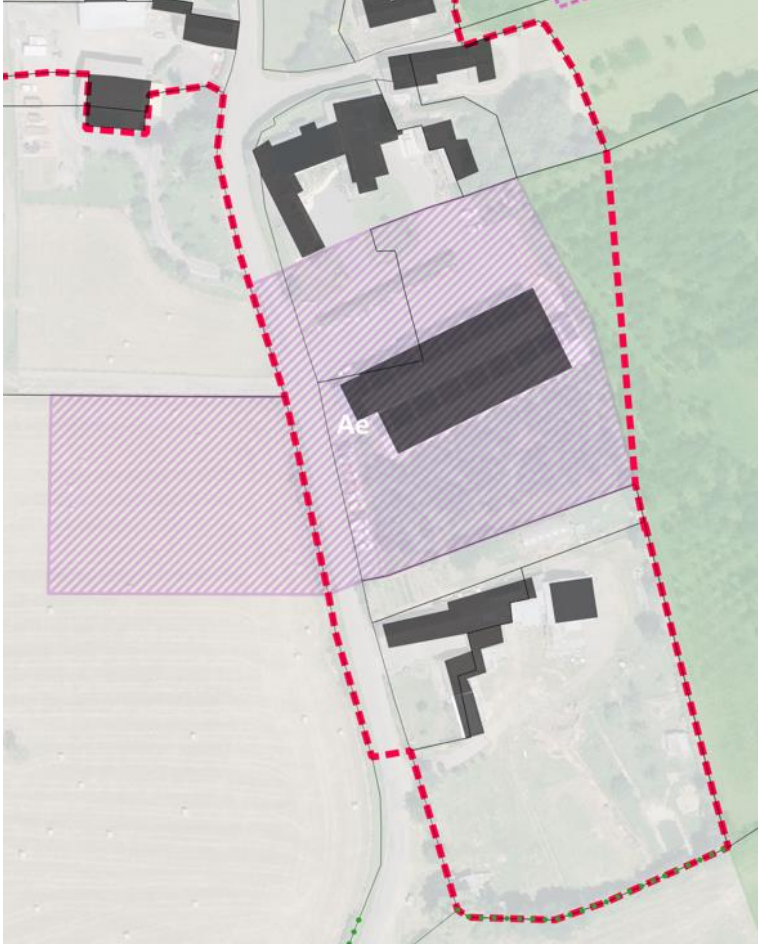
Type d'activité :

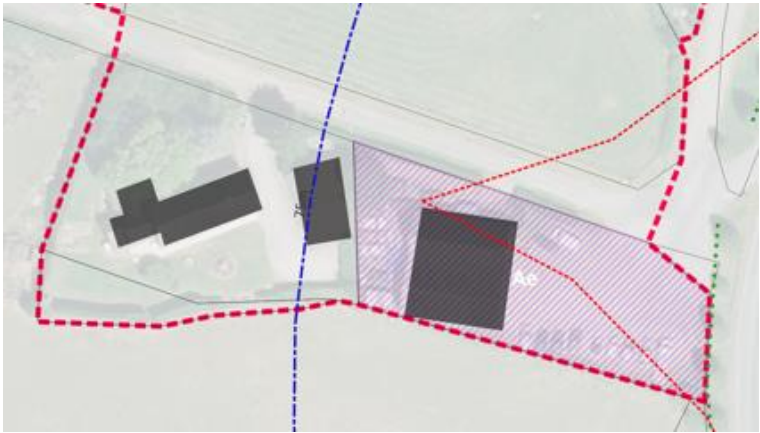
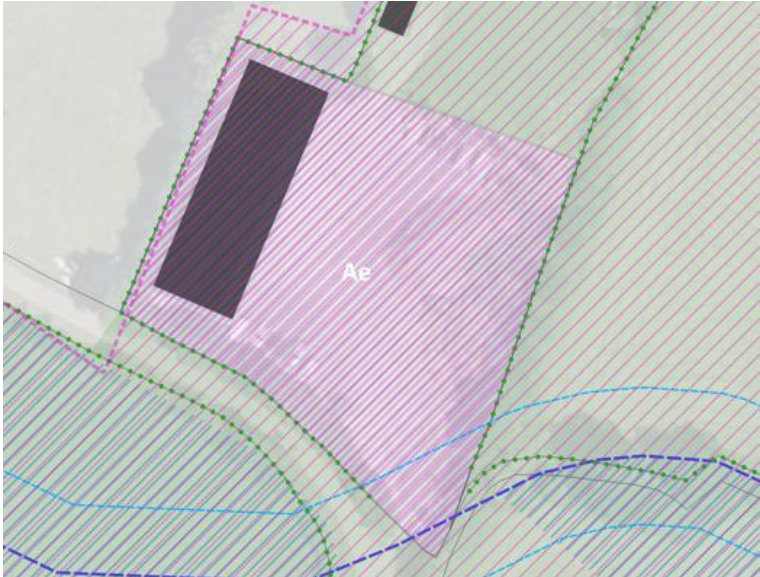


Matériel agricole (projet récent)

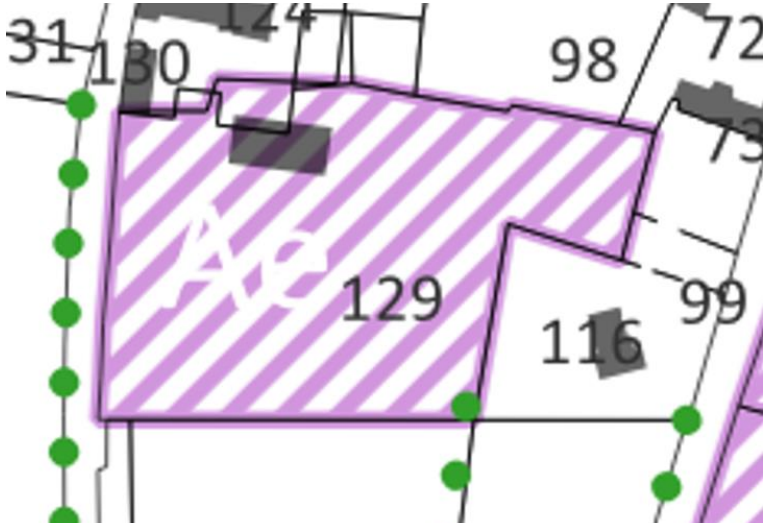
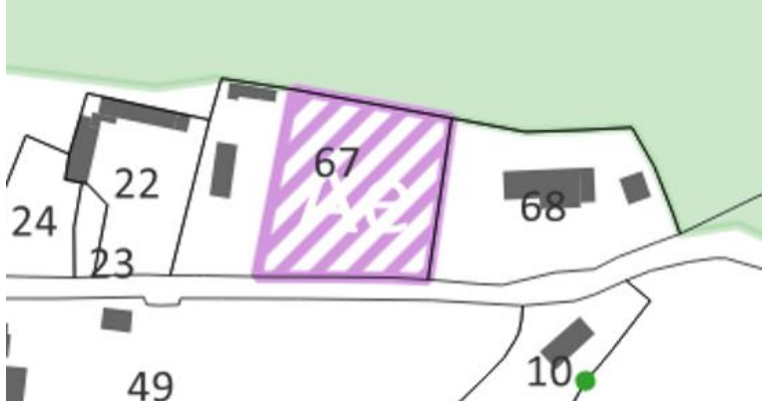
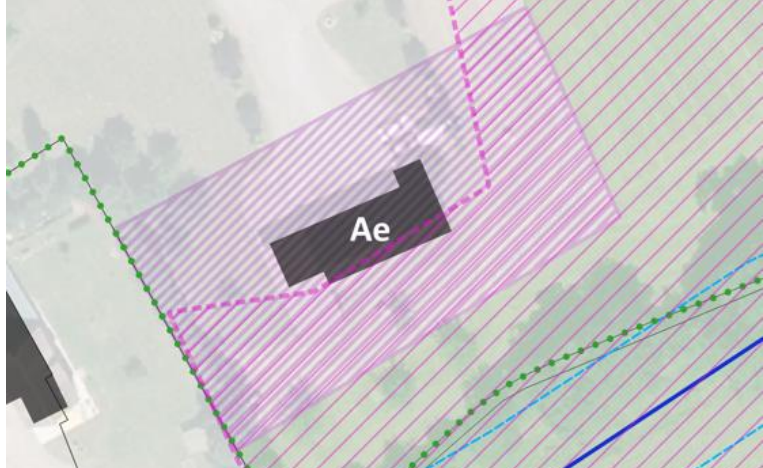
**Ouverture à l'urbanisation**



<p><b><u>LA PICARDERIE,</u></b>  <b><u>Sées</u></b></p> <p><u>Superficie :</u>  Avant : 7 061 m<sup>2</sup>  Après : 1 930 m<sup>2</sup></p> <p><u>Type d'activité :</u>  Charpente/Couverture</p> <p>Actuellement Uh</p>	
<p><b><u>ROUTE D'ARGENTAN,</u></b>  <b><u>Mortrée</u></b></p> <p><u>Superficie :</u>  Avant : 15 810 m<sup>2</sup>  Après : 15 810 m<sup>2</sup></p> <p><u>Type d'activité :</u>  Matériel agricole (extension en cours)</p> <p>Actuellement Uz</p>	

<p><b><u>L'OMELÉE, Mortrée</u></b></p> <p><u>Superficie :</u> 10 985 m<sup>2</sup></p> <p><u>Type d'activité :</u> Stockage agricole (projet en cours)</p> <p><b><u>Ouverture à l'urbanisation</u></b> (Actuellement 2AU)</p>	
<p><b><u>LA MARE AMELINE, Chailloué</u></b></p> <p><u>Superficie :</u> Avant : 35 029 m<sup>2</sup> Après : 9 790 m<sup>2</sup></p> <p><u>Type d'activité :</u> Charpente/Couverture (Projet en cours ?)</p> <p>Actuellement Nh</p>	

<p><b><u>IMPASSE DES FONTAINES, Chailloué</u></b></p> <p>Superficie :  Avant : 24 855 m<sup>2</sup>  Après : 1 357 m<sup>2</sup></p> <p>Type d'activité :  Garage automobile</p> <p>Actuellement Ua</p>	
<p><b><u>LE BOURG, Aunou sur Orne</u></b></p> <p>Superficie :  2 782 m<sup>2</sup></p> <p>Type d'activité :  Paysagiste</p> <p><b><u>Ouverture à l'urbanisation</u></b></p>	
<p><b><u>FRESNAUX, Aunou sur Orne</u></b></p> <p>Superficie :  9 941 m<sup>2</sup></p> <p>Type d'activité :  Equiperment haras</p> <p><b><u>Ouverture à l'urbanisation</u></b></p>	
<p><b><u>FRESNAUX, Aunou sur Orne</u></b></p> <p>Superficie :  6 111 m<sup>2</sup></p> <p>Type d'activité :  Ancienne casse automobile à vendre</p> <p><b><u>Ouverture à l'urbanisation</u></b></p>	

<p><b><u>FRESNAUX, Aunou sur Orne</u></b></p> <p>Superficie : 6 279 m<sup>2</sup></p> <p>Type d'activité : Maçonnerie</p> <p><b><u>Ouverture à l'urbanisation</u></b></p>	
<p><b><u>LE CLOS, Aunou sur Orne</u></b></p> <p>Superficie : 2 785 m<sup>2</sup></p> <p>Type d'activité : Artisan rôtisseur traiteur</p> <p><b><u>Ouverture à l'urbanisation</u></b></p>	
<p><b><u>LA RIVIERE, Boissei la Lande</u></b></p> <p>Superficie : 2 105 m<sup>2</sup></p> <p>Type d'activité : Vente de fromage</p> <p><b><u>Ouverture à l'urbanisation</u></b></p>	

**LA RIVIERE, Boissei la Lande**

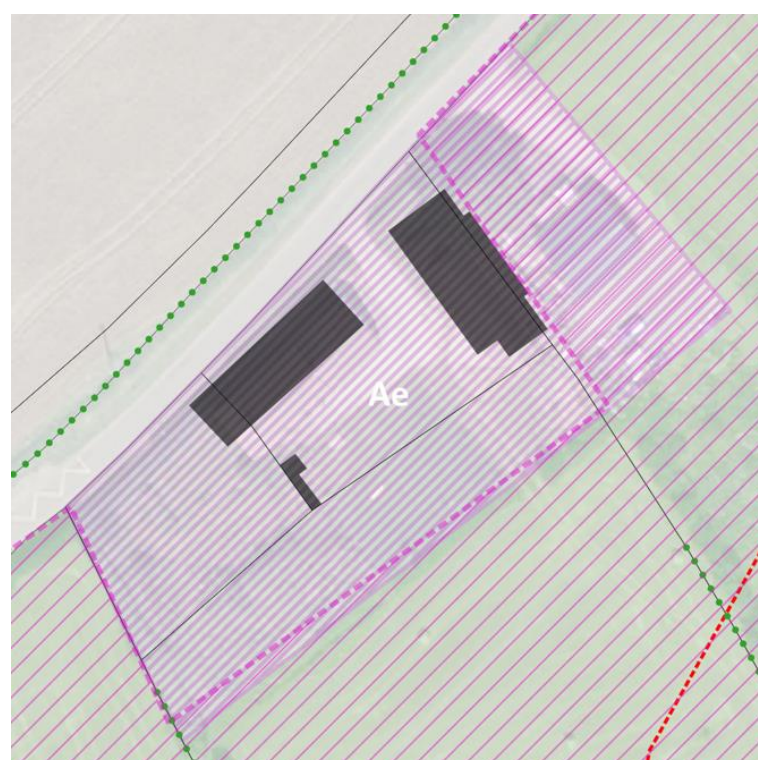
Superficie :

3 723 m<sup>2</sup>

Type d'activité :

Paysagiste

**Ouverture à l'urbanisation**



**LE BOURG, La Ferrière-Béchet**

Superficie :

8 701 m<sup>2</sup>

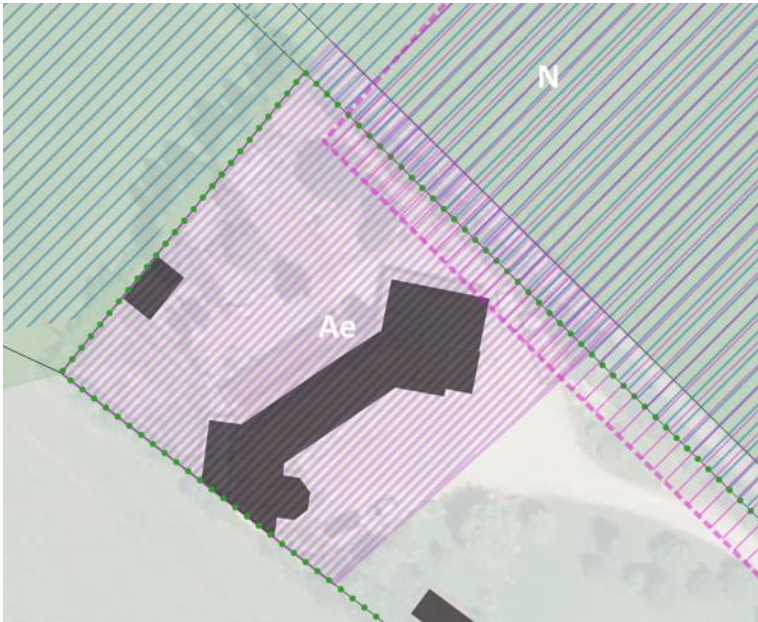

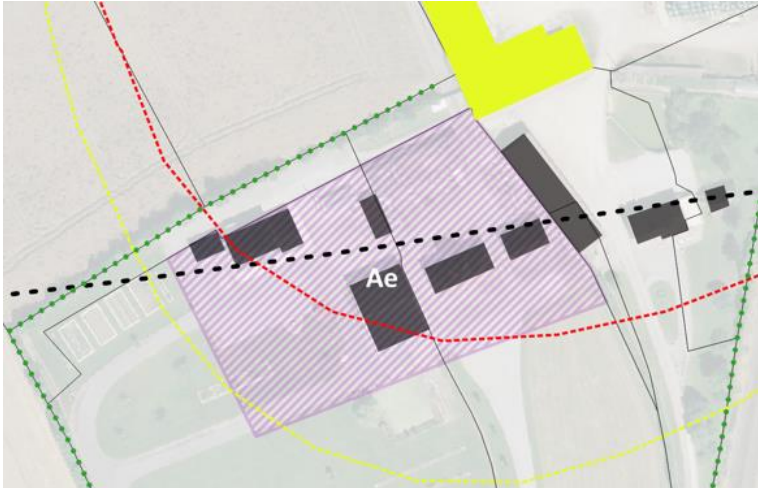
Type d'activité :

Maçonnerie

**Ouverture à l'urbanisation**





<p><b><u>LA BRETONNIERE, Macé</u></b></p> <p><u>Superficie :</u> 2 536 m<sup>2</sup></p> <p><u>Type d'activité :</u> Maçonnerie</p> <p><b><u>Ouverture à l'urbanisation</u></b></p>	
<p><b><u>LA BRETONNIERE, Macé</u></b></p> <p><u>Superficie :</u> 1 788 m<sup>2</sup></p> <p><u>Type d'activité :</u> Couvreur</p> <p><b><u>Ouverture à l'urbanisation</u></b></p>	
<p><b><u>LORAILLE, Macé</u></b></p> <p><u>Superficie :</u> 5 701 m<sup>2</sup></p> <p><u>Type d'activité :</u> Maçonnerie</p> <p><b><u>Ouverture à l'urbanisation</u></b></p>	

**LA FONTAINE PISSOT,  
Macé**


Superficie :

10 178 m<sup>2</sup>

Type d'activité :

Menuiserie

**Ouverture à l'urbanisation**



**LA FONTAINE PISSOT,  
Macé**

Superficie :

3 059 m<sup>2</sup>

Type d'activité :

Plaquiste/Menuiserie

**Ouverture à l'urbanisation**



**LA FOSSE À LA MOTTE, Neauphe-sous-Essai**

Superficie :

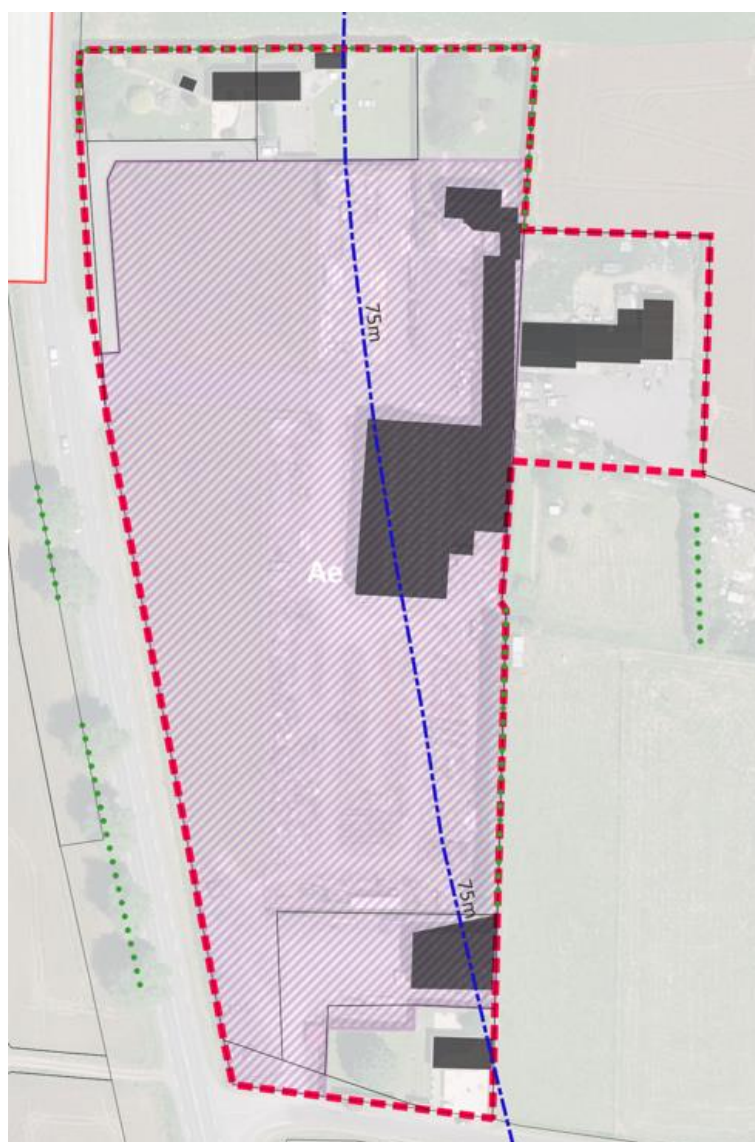
Avant : 27 220 m<sup>2</sup>

Après : 19 964 m<sup>2</sup>

Type d'activité :

Ventes de matériaux

Actuellement Nh



**LA SEVESTERIE, Le Cercueil**

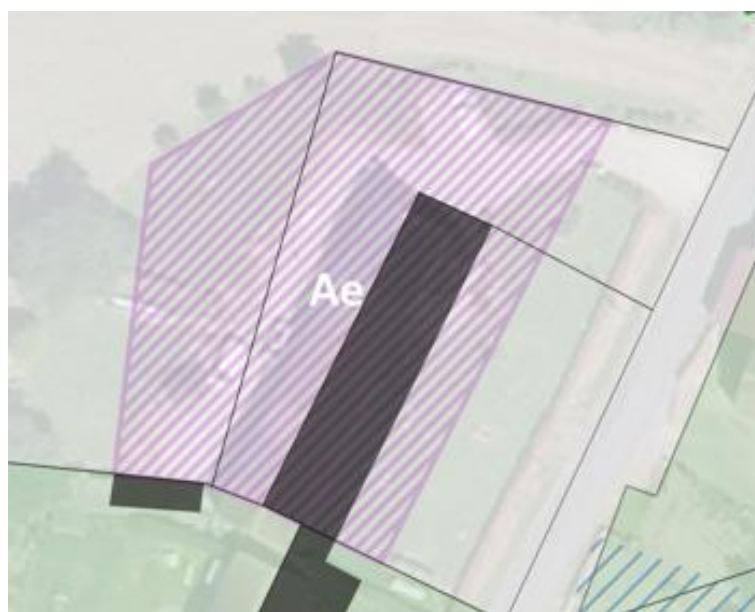
Superficie :

1 303 m<sup>2</sup>

Type d'activité :

Électricité

**Ouverture à l'urbanisation**



**EURÉE DU BOIS, Le Château d'Almenêches**

Superficie :

3 231 m<sup>2</sup>

Type d'activité :

Travaux publics/Terrassement

**Ouverture à l'urbanisation**



**LE BOURG, Le Château d'Almenêches**

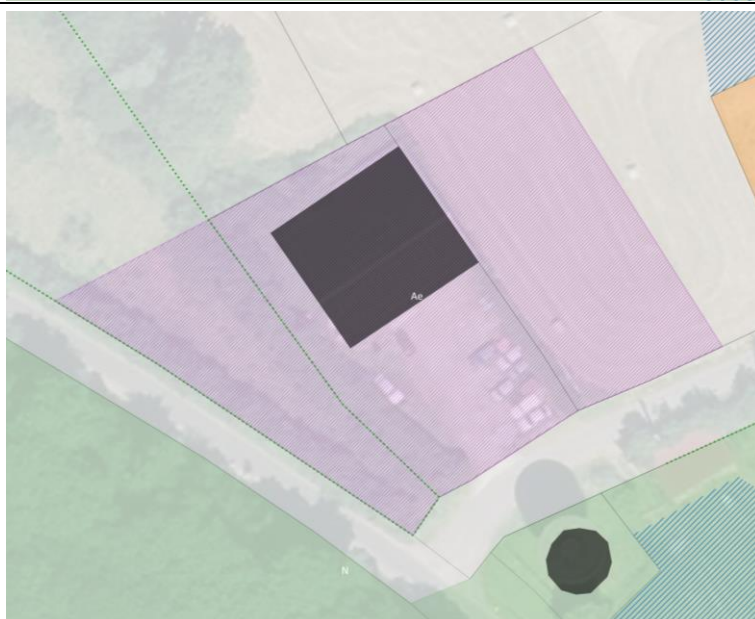
Superficie :

2 665 m<sup>2</sup>

Type d'activité :

Menuiserie

**Ouverture à l'urbanisation**



**LE DOUAR, Tanville**

Superficie :

15 184 m<sup>2</sup>

Type d'activité :

Charpente/Couverture

**Ouverture à l'urbanisation**



**LE ROCHER, Tanville**

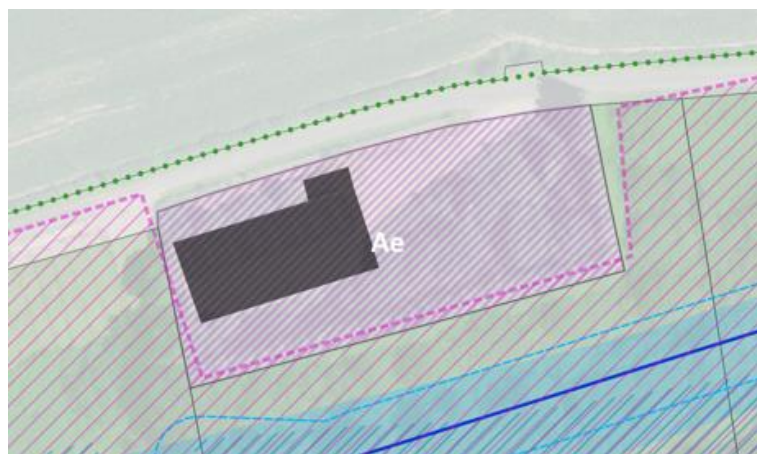
Superficie :

3 971 m<sup>2</sup>

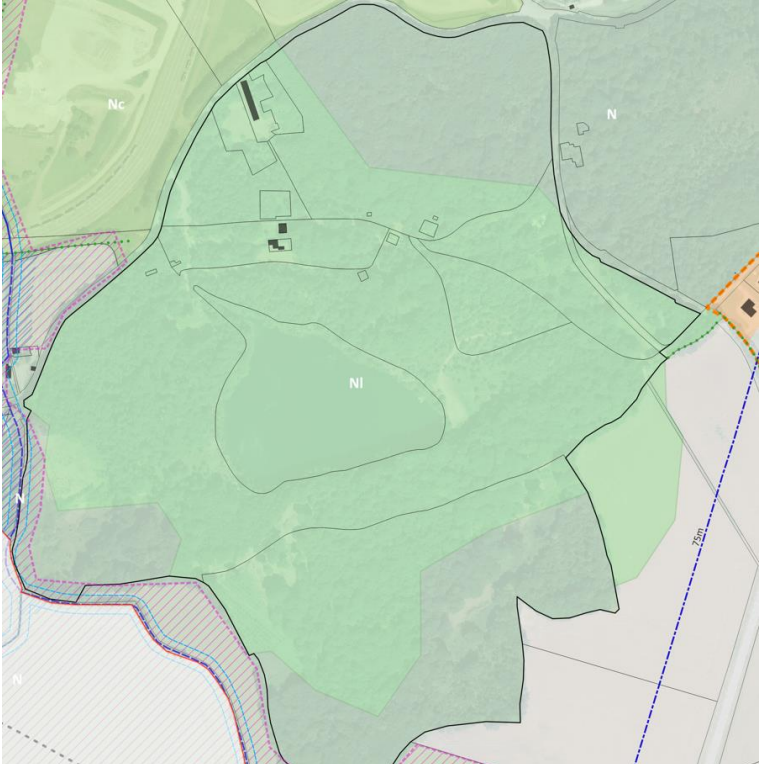

Type d'activité :




Entrepôt vacant

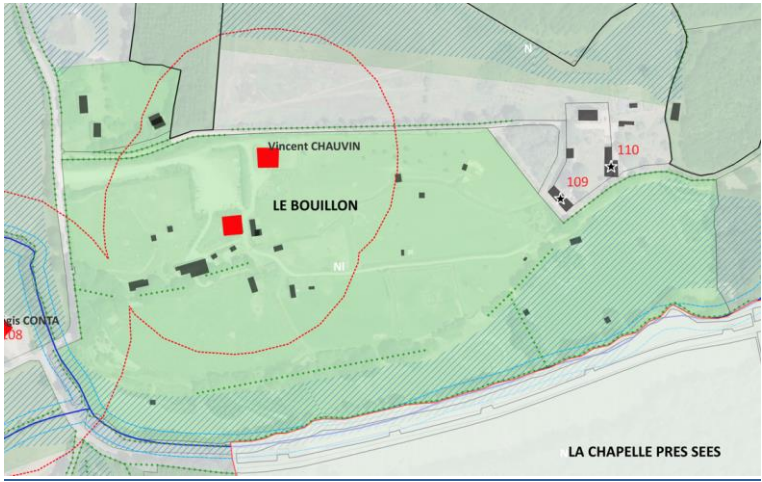

**Ouverture à l'urbanisation**





### 3. LES STECAL A VOCATION TOURISTIQUE ET DE LOISIRS (« NL »)




<p><b><u>LE BOIS MAHEU, Chailloué</u></b></p> <p><u>Superficie</u> : 286 399 m<sup>2</sup> <u>Type d'activité</u> : Existant et projet Equipement de loisirs de plein air et hébergement touristique <u>Maîtrise foncière / porteur de projet</u> : Privé</p> <p><b><u>Pas de nouvelle ouverture à l'urbanisation</u></b></p> <p>Actuellement NI</p>	
<p><b><u>LA BARRE, Essay</u></b></p> <p><u>Superficie</u> : 116 733 m<sup>2</sup> <u>Type d'activité</u> : Existant Circuit de courses auto <u>Maîtrise foncière</u> : Privé</p> <p><b><u>Ouverture à l'urbanisation</u></b></p>	

<p><b><u>ROUTE DE NEULLY, Essay</u></b></p> <p><u>Superficie</u> : 4 577 m<sup>2</sup>  <u>Type d'activité</u> : Existant  Camping  <u>Maîtrise foncière</u> : Privé</p> <p><b><u>Ouverture à l'urbanisation</u></b></p>	
<p><b><u>LA COUR D'AUNOU, Aunou sur Orne</u></b></p> <p><u>Superficie</u> : 16 076 m<sup>2</sup>  <u>Type d'activité</u> : Existant  Hébergement touristique  <u>Maîtrise foncière</u> : Privé</p> <p><b><u>Ouverture à l'urbanisation</u></b></p>	
<p><b><u>FRESNEAUX, Aunou sur Orne</u></b></p> <p><u>Superficie</u> : 4 372 m<sup>2</sup>  <u>Type d'activité</u> : Existant  Hébergement touristique  <u>Maîtrise foncière</u> : Privé</p> <p><b><u>Ouverture à l'urbanisation</u></b></p>	


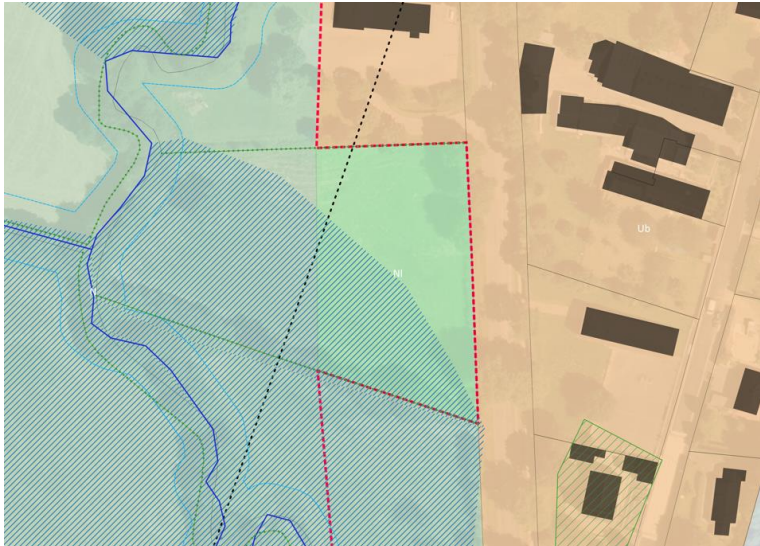
<p><b><u>LA HOUSSAYE, Le Bouillon</u></b></p> <p><u>Superficie</u> : 116 950 m<sup>2</sup>  <u>Type d'activité</u> : Existant  Parc animalier  <u>Maîtrise foncière</u> : Privé</p> <p><b><u>Ouverture à l'urbanisation</u></b></p>	 <p>Aerial map of the Le Bouillon area. A red dashed circle highlights a central area containing buildings and the name 'LE BOUILLON'. Other labels include 'Vincent CHAUVIN', '109', '110', and 'LA CHAPPELLE PRES SEES' at the bottom right. A blue line representing a watercourse is visible on the left side.</p>
<p><b><u>VANDEL, Macé</u></b></p> <p><u>Superficie</u> : 7 342 m<sup>2</sup>  <u>Type d'activité</u> : Existant  Hotel-restaurant  <u>Maîtrise foncière</u> : Privé</p> <p><b><u>Ouverture à l'urbanisation</u></b></p>	 <p>Aerial map of the Macé area. A large, dark grey building complex is the central focus, with the label 'NI' placed over it. The map is overlaid with various colored zoning lines: blue, purple, green, and red. The surrounding area shows a mix of green and grey tones.</p>

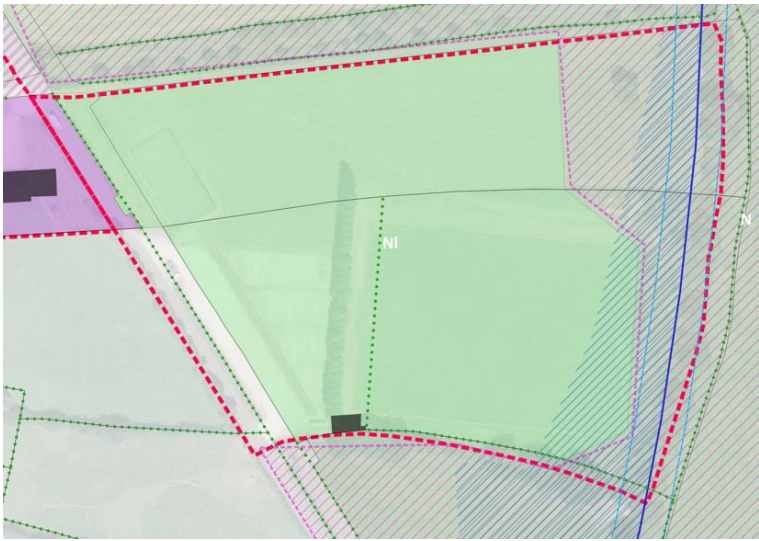



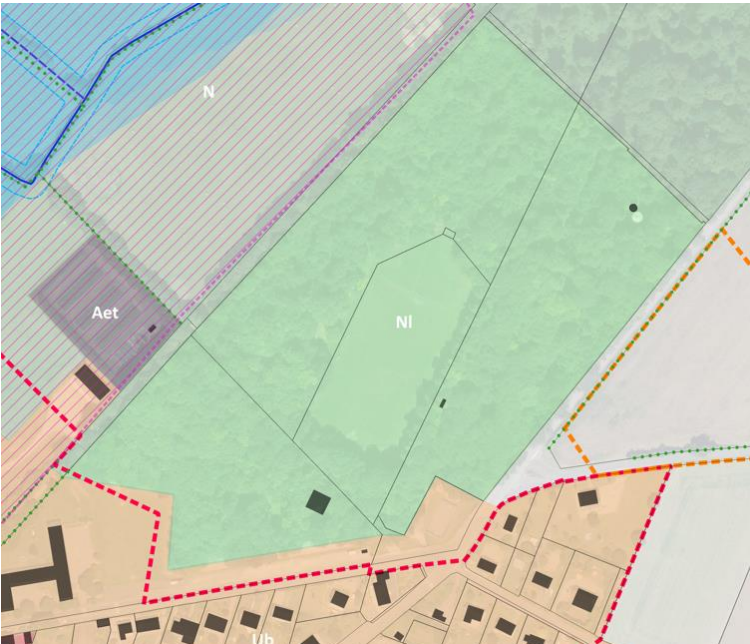
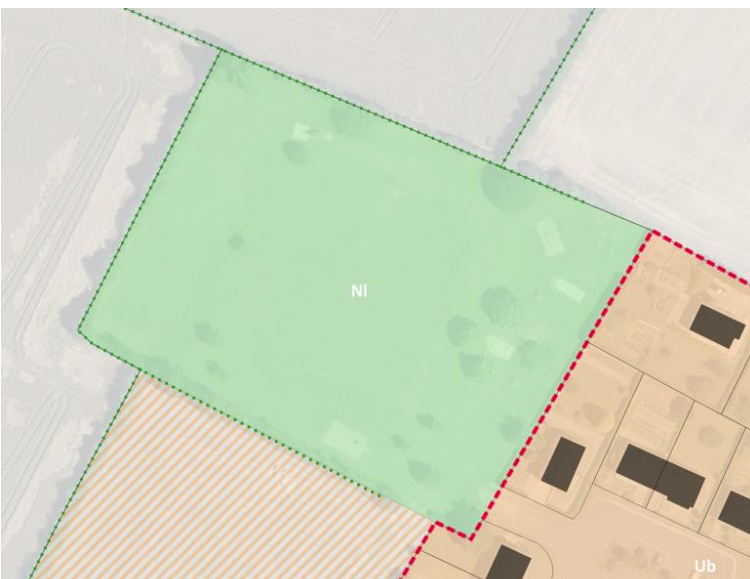
<p><b><u>LE LOGIS, Le Cercueil</u></b></p> <p><u>Superficie</u> :</p> <p>NL : 6 218 m<sup>2</sup></p> <p>NL1 : 50 160 m<sup>2</sup></p> <p><u>Type d'activité</u> : Projet</p> <p>Hébergement touristique</p> <p><u>Maîtrise foncière</u> : Privé</p> <p><b><u>Ouverture à l'urbanisation</u></b></p> <p>Zonage NL1 : Spécifiquement pour de l'habitat léger de loisir temporaire</p>	
<p><b><u>L'AUNAI GÉRU, Mortrée</u></b></p> <p><u>Superficie</u> : 12 959 m<sup>2</sup></p> <p><u>Type d'activité</u> : Projet</p> <p>Hébergement touristique</p> <p><u>Maîtrise foncière</u> : Privé</p> <p><b><u>Ouverture à l'urbanisation</u></b></p> <p>Zonage NL1 : Spécifiquement pour de l'habitat léger de loisir temporaire</p>	

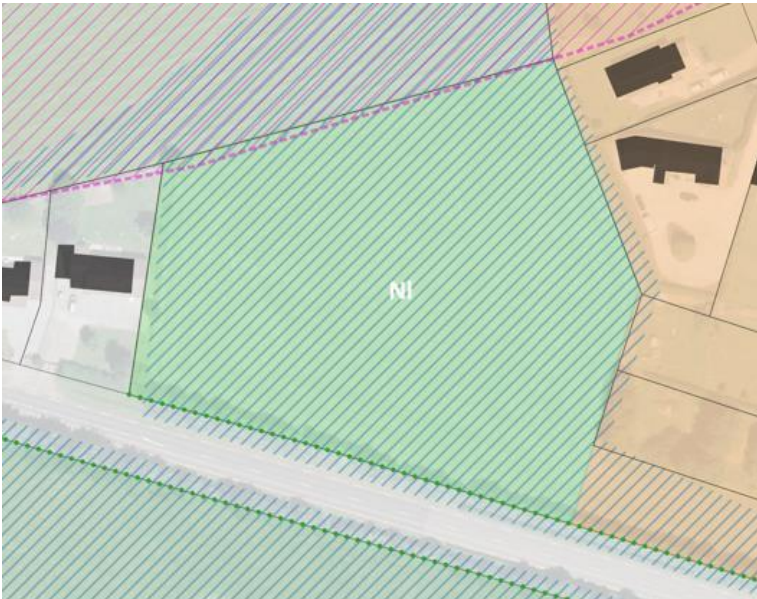

<p><b><u>LA MOISIERE SUD, Neauphe-sous-Essai</u></b></p> <p><u>Superficie</u> : 6 186 m<sup>2</sup>  <u>Type d'activité</u> : Projet  Hébergement touristique  <u>Maîtrise foncière</u> : Privé</p> <p><b><u>Ouverture à l'urbanisation</u></b></p> <p>Zonage NL1 : Spécifiquement pour de l'habitat léger de loisir temporaire</p>	 <p>Map showing a green area labeled 'NI 1' (Zonage NL1) adjacent to a road labeled 'JS-ESSAI'. A red dashed line and a star-patterned area are also visible.</p>
<p><b><u>ROUTE DE L'ETRE NORMAND, Tanville</u></b></p> <p><u>Superficie</u> : 15 061 m<sup>2</sup>  <u>Type d'activité</u> : Projet  Camping  <u>Maîtrise foncière</u> : Privé</p> <p><b><u>Ouverture à l'urbanisation</u></b></p> <p>Zonage NL1 : Spécifiquement pour de l'habitat léger de loisir temporaire</p>	 <p>Map showing a green area labeled 'NI 1' (Zonage NL1) with a building footprint. A road labeled 'N' is visible below the zone.</p>
<p><b><u>LE BAS MONTIER, Tanville</u></b></p> <p><u>Superficie</u> : 4 707 m<sup>2</sup>  <u>Type d'activité</u> : Projet  Camping  <u>Maîtrise foncière</u> : Privé</p> <p><b><u>Ouverture à l'urbanisation</u></b></p> <p>Zonage NL1 : Spécifiquement pour de l'habitat léger de loisir temporaire</p>	 <p>Map showing a green area labeled 'NI 1' (Zonage NL1) with various colored hatched areas (purple, blue, red) representing different zones or boundaries.</p>

#### 4. LES STECAL A VOCATION EQUIPEMENT PUBLIC DE LOISIRS (« NL »)

<p><b><u>LE BOURG, Saint Gervais du Perron</u></b></p> <p><u>Superficie</u> : 2 094 m<sup>2</sup> <u>Type d'activité</u> : Existant Terrain de sport <u>Maîtrise foncière</u> : Publique</p>	
<p><b><u>LE BOURG, Saint Gervais du Perron</u></b></p> <p><u>Superficie</u> : 3 936 m<sup>2</sup> <u>Type d'activité</u> : Projet Terrain de sport <u>Maîtrise foncière</u> : Publique</p> <p><b><u>Ouverture à l'urbanisation</u></b></p>	

<p><b><u>LE BOURG, Almenêches</u></b></p> <p><u>Superficie</u> : 25 652 m<sup>2</sup>  <u>Type d'activité</u> : Existant  Terrain de sport  <u>Maîtrise foncière</u> : Publique</p>	
<p><b><u>LE BOURG, Almenêches</u></b></p> <p><u>Superficie</u> : 5 547 m<sup>2</sup>  <u>Type d'activité</u> : Projet  Aire publique de loisirs  <u>Maîtrise foncière</u> : Publique</p>	

<p><b><u>LE BOURG,</u></b> <b><u>Mortrée</u></b></p> <p><u>Superficie</u> : 78 891 m<sup>2</sup>  <u>Type d'activité</u> : Existant  Aire publique de loisirs  <u>Maîtrise foncière</u> : Publique</p> <p><b><u>Ouverture à l'urbanisation</u></b></p>	
<p><b><u>LA MARE AUX CHIENS, Sées</u></b></p> <p><u>Superficie</u> : 9 622 m<sup>2</sup>  <u>Type d'activité</u> : Existant  Aire publique de loisirs  <u>Maîtrise foncière</u> : Publique</p> <p><b><u>Ouverture à l'urbanisation</u></b></p>	

<p><b><u>LE BOURG, La Ferrière Béchet</u></b></p> <p><u>Superficie</u> : 10 245 m<sup>2</sup>  <u>Type d'activité</u> : Projet  Aire publique de loisirs  <u>Maîtrise foncière</u> : Publique</p> <p><b><u>Ouverture à l'urbanisation</u></b></p>	
<p><b><u>LE BOURG, Essay</u></b></p> <p><u>Superficie</u> : 14 146 m<sup>2</sup>  <u>Type d'activité</u> : Existant  Aire publique de loisirs  <u>Maîtrise foncière</u> : Publique</p> <p><b><u>Ouverture à l'urbanisation</u></b></p> <p>Zone d'expansion de crues d'intérêt notable à aménager sur la partie Sud</p>	

**LE BOURG, La  
Chapelle près Sées**

Superficie : 28 056 m<sup>2</sup>

Type d'activité : Existant

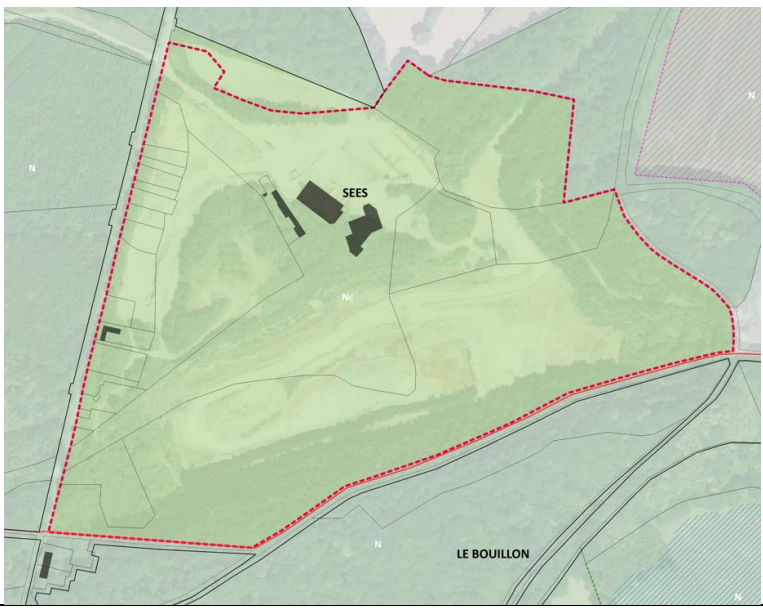
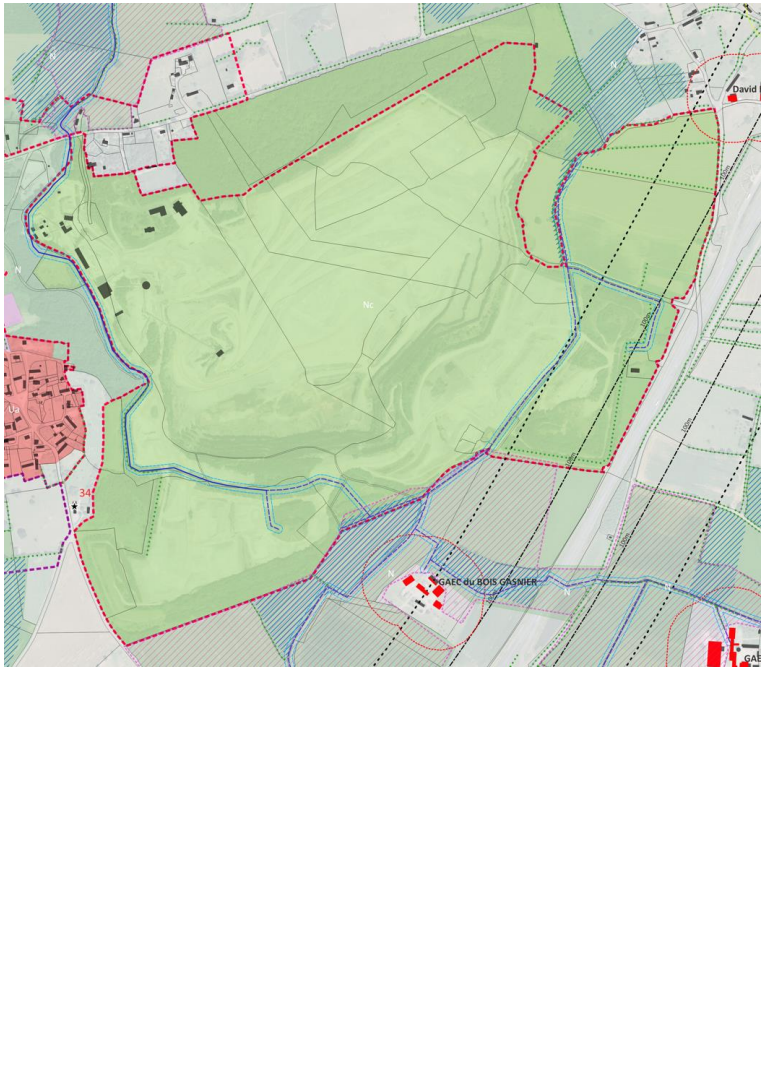
Espace naturel de détente  
IME Anaïs

Maîtrise foncière : Privée

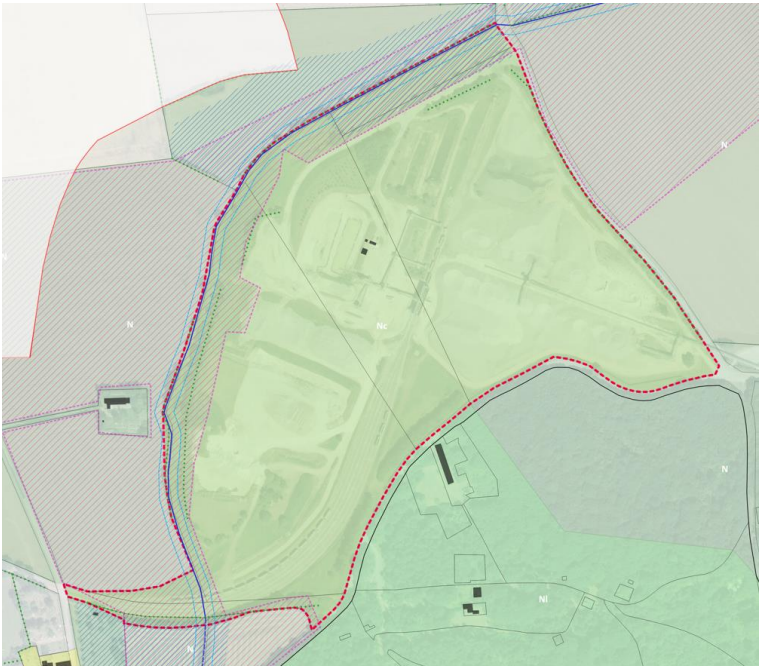
**Ouverture à  
l'urbanisation**



## 5. LES STECAL CARRIERE (« NC »)

<p><b><u>FONTAINERIANT, Sées</u></b></p> <p><u>Superficie :</u> Avant : 155 071 m<sup>2</sup> Après : 160 271 m<sup>2</sup></p> <p><u>Type d'activité :</u> Carrière</p> <p>Actuellement Nc</p>	
<p><b><u>LES BRUYERES ET LE PONT, Chailloué</u></b></p> <p><u>Superficie :</u> Avant : 1 389 754 m<sup>2</sup> Après : 1 587 860 m<sup>2</sup></p> <p><u>Type d'activité :</u> Carrière</p> <p>Actuellement Nc</p> <p><b><u>Ouverture à l'urbanisation</u></b></p>	



<p><u>Superficie</u> :</p> <p>Avant : 200 260 m<sup>2</sup></p> <p>Après : 200 260 m<sup>2</sup></p>	
<p><b><u>LA CARRIERE, Boitron et Essay</u></b></p> <p><u>Superficie</u> : 301 560 m<sup>2</sup></p> <p><u>Type d'activité</u> :</p> <p>Carrière</p> <p><b><u>Ouverture à l'urbanisation</u></b></p>	