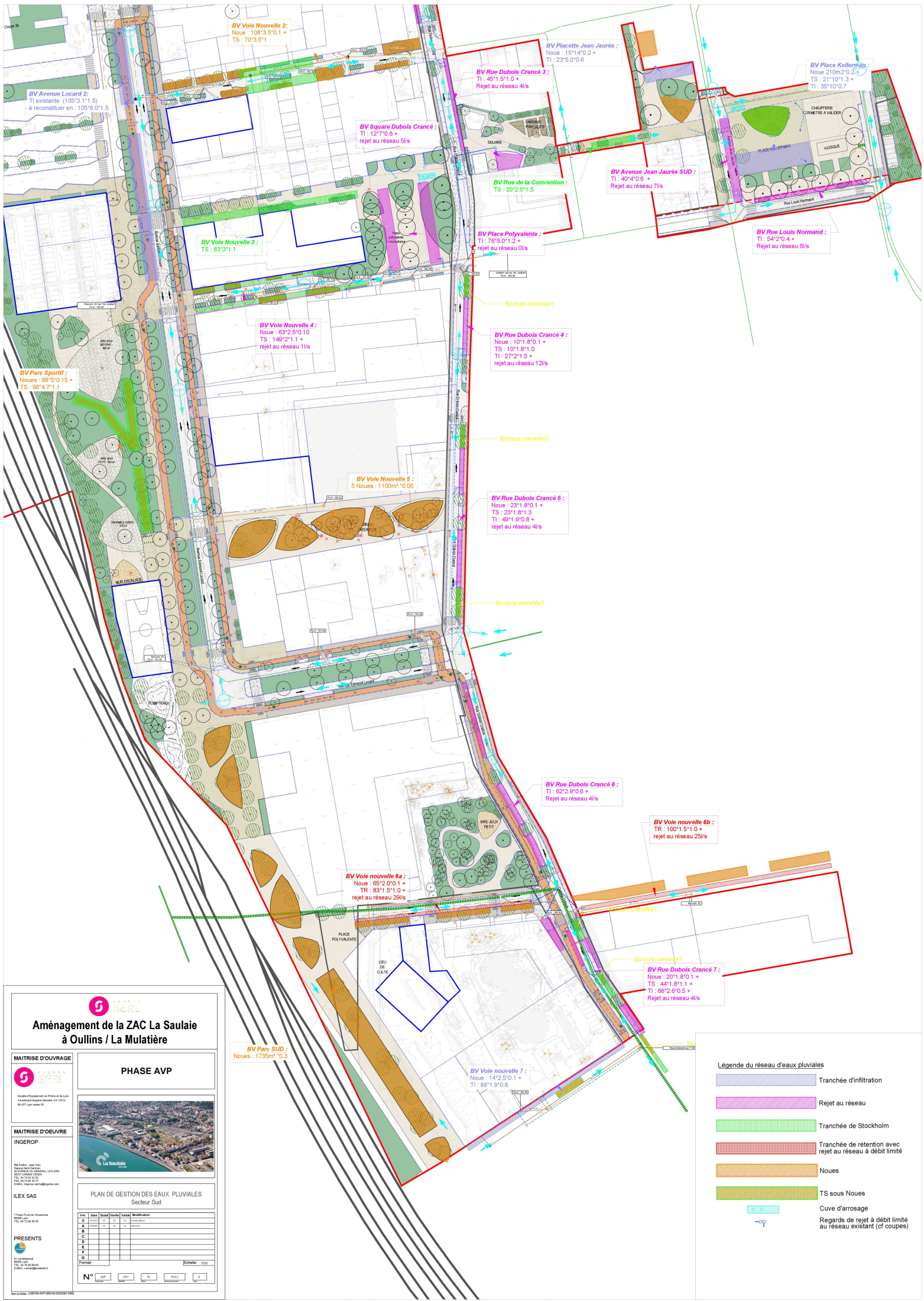


PIÈCE E

ÉLÉMENTS GRAPHIQUES, PLANS ET CARTES



Aménagement de la ZAC La Saulaie à Oullins / La Mulatière

MAITRISE D'OUVRAGE

S&S

Service d'Équipement et d'Urbanisme de la Ville d'Oullins
4 Boulevard Eugène Delacroix, CS 13812
69471 La Mulatière CEDEX 03

MAITRISE D'ŒUVRE

INGEROP

10 rue de la République
69471 La Mulatière CEDEX 03
Tél. : 04 78 00 00 00
Fax : 04 78 00 00 01
Email : ingero@ingerop.com

ILEX SAS

2 rue Pierre de Coubertin
69471 La Mulatière CEDEX 03
Tél. : 04 78 00 00 00
Fax : 04 78 00 00 01
Email : contact@ilex.com

PHASE AVP

PLAN DE GESTION DES EAUX PLUVIALES
Secteur Sud

Int.	Obs	Classe	Travaux	Local	Validation
A					
B					
C					
D					
E					
F					
G					





Formal: _____

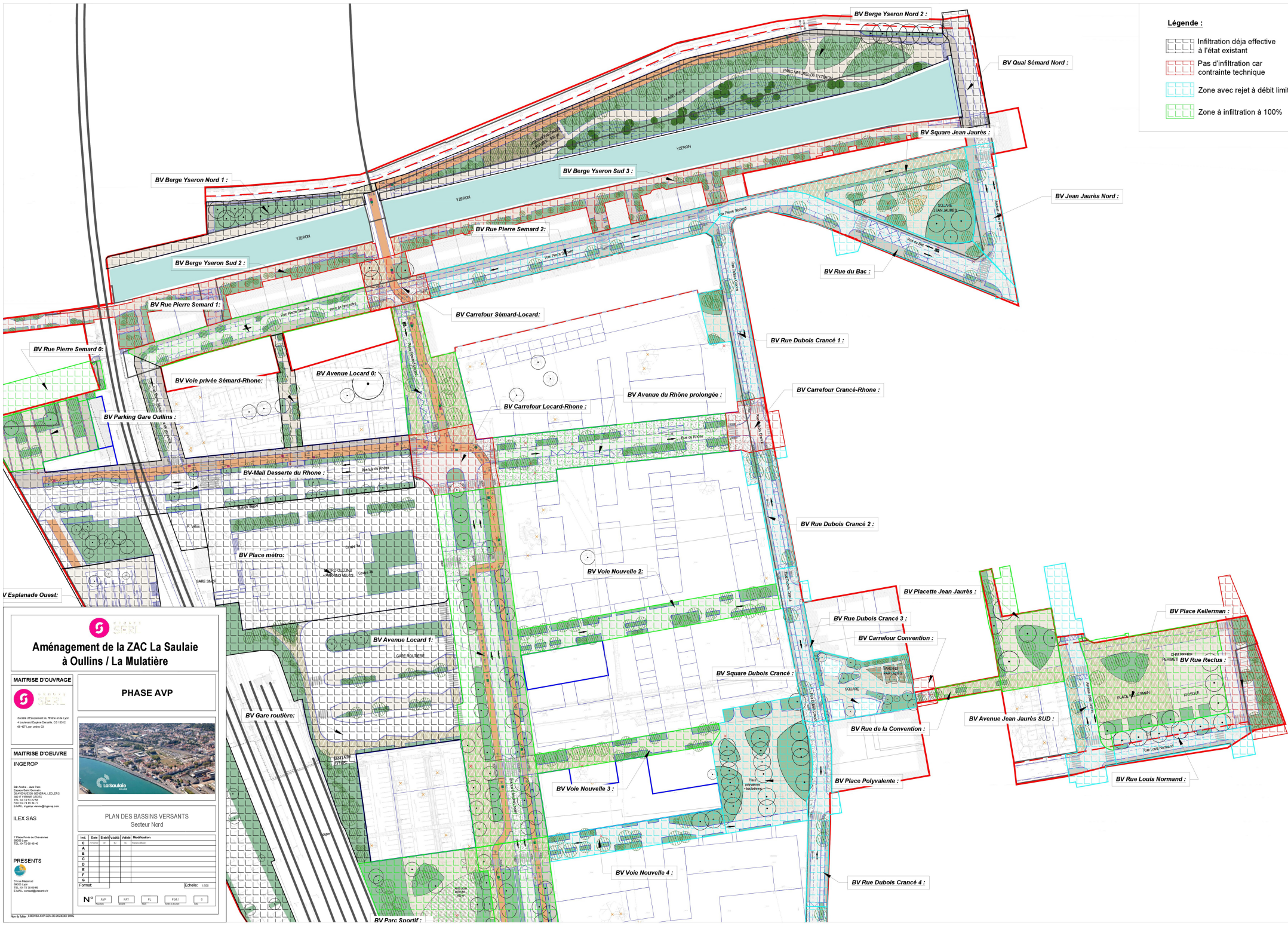
Échelle: 1:500

N° _____

Légende du réseau d'eaux pluviales

- Tranchée d'infiltration
- Rejet au réseau
- Tranchée de Stockholm
- Tranchée de rétention avec rejet au réseau à débit limité
- Noues
- TS sous Noues
- Cuve d'arrosage
- Regards de rejet à débit limité au réseau existant (cf coupes)

- Légende :**
-  Infiltration déjà effective à l'état existant
 -  Pas d'infiltration car contrainte technique
 -  Zone avec rejet à débit limité
 -  Zone à infiltration à 100%



Aménagement de la ZAC La Saulaie à Oullins / La Mulatière

MAITRISE D'OUVRAGE

PHASE AVP

MAITRISE D'OEUVRE
INGEROP

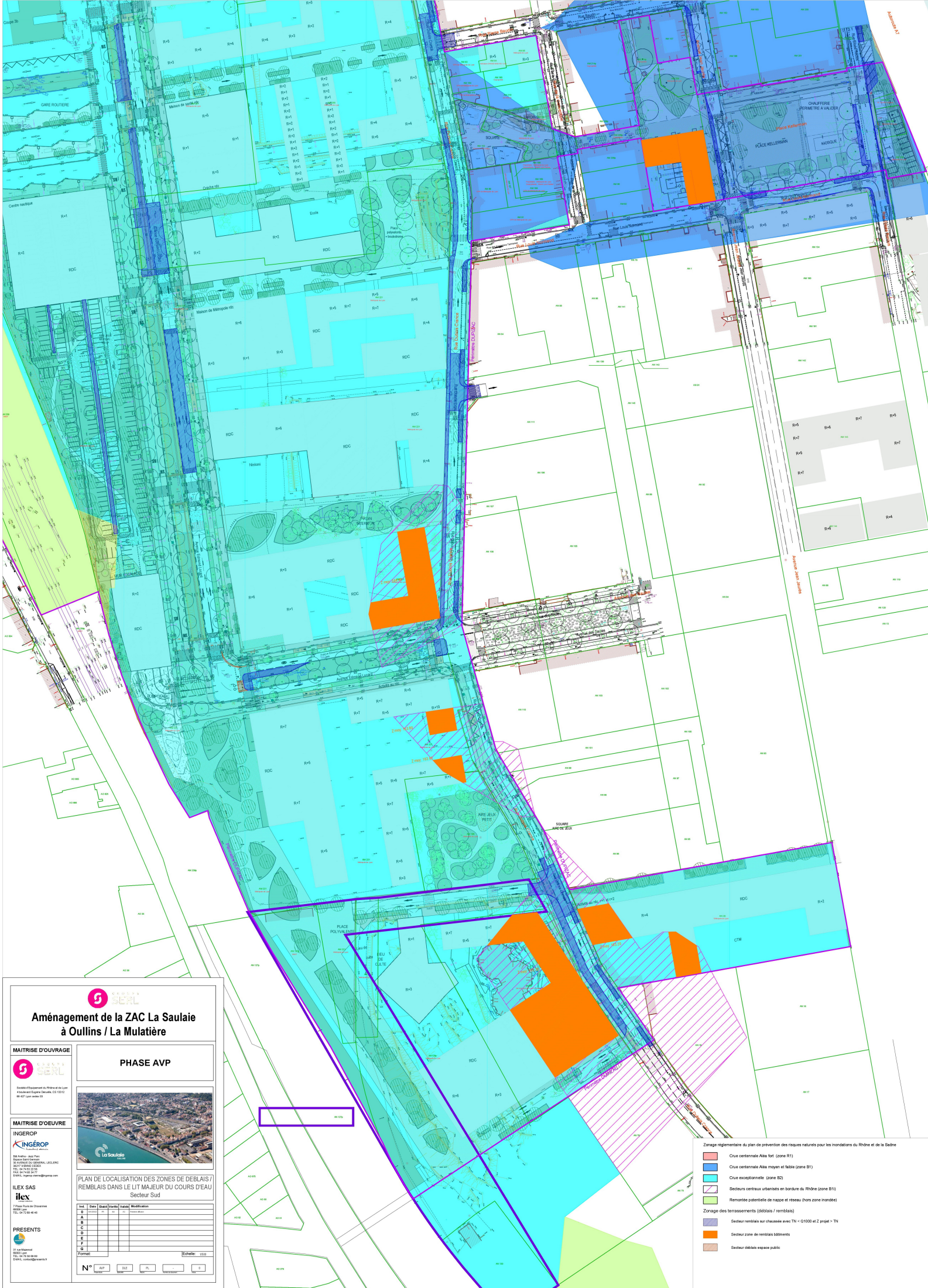
ILEX SAS

PLAN DES BASSINS VERSANTS
Secteur Nord

Int.	Date	États	Version	Modifications
A				
B				
C				
D				
E				
F				
G				

Format: A3P A4P JAV JLV JLV PA11 3

N° Échelle: 1/1000



Aménagement de la ZAC La Saulaie à Oullins / La Mulatière

MAITRISE D'OUVRAGE



PHASE AVP

MAITRISE D'OEUVRE



PLAN DE LOCALISATION DES ZONES DE DÉBRAIS / REMBLAIS DANS LE LIT MAJEUR DU COURS D'EAU Secteur Sud

ILEX SAS



27 rue de la République
69600 Lyon
Tél. : 04 72 44 88 88
SAS ILEX - 69600 Lyon

PRESENTS



Int.	Décl.	Décl. (hors) (hors) (hors)	Statut	Section
A				
B				
C				
D				
E				
F				
G				

Formet: _____ Echelle: 1/500

- Zonage réglementaire du plan de prévention des risques naturels pour les inondations du Rhône et de la Saône
- Crué centennales Allés fort (zone R1)
 - Crué centennales Allés moyen et faible (zone B1)
 - Crué exceptionnelles (zone B2)
 - Secteurs centraux urbanisés en bordure du Rhône (zone B11)
 - Remonte potentielle de nappe et réseau (hors zone inondée)
- Zonage des terrassements (déblais / remblais)
- Secteur remblais sur chaussée avec TH < Q1000 et Z projet > TN
 - Secteur zone de remblais bitumés
 - Secteur déblais espace public