







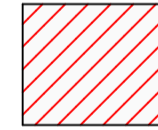








LEGENDE

-  T1 - 10000 Points/Ha
-  T2 - 9800 Points/Ha
-  T3 - 9000 Points/Ha
-  T4 - 7800 Points/Ha
-  T5 - 7000 Points/Ha
-  T6 - 5000 Points/Ha
-  T7 - 100 Points/Ha
-  P1 - 9800 Points/Ha
-  P2 - 9400 Points/Ha
-  P3 - 6800 Points/Ha
-  P4 - 2500 Points/Ha
-  B - 100 Points/Ha

CONSEIL DEPARTEMENTAL DE LA SOMME

DIRECTION DU DEVELOPPEMENT ECONOMIQUE ET DE L'EMPLOI

AMENAGEMENT FONCIER, AGRICOLE, FORESTIER et ENVIRONNEMENTAL sur la commune de FRETTEMEULE avec extensions sur les communes de : BOUILLANCOURT-EN-SERY, LE TRANSLAY, MAISNIERES, TILLOU-FLORVILLE et VISMES

-  Périmètre de l'aménagement Foncier Agricole et Forestier
-  Exclu du Périmètre
-  Limite de commune

**Geomat**  
GÉOMÈTRES-EXPERTS

Dressé le 03/04/2024 par  
Dimitri ATTENCIA  
géomètre-expert agréé

ECHELLE : 1/5000