

CONSEIL DEPARTEMENTAL DE LA SOMME

DIRECTION DU DÉVELOPPEMENT
ÉCONOMIQUE ET DE L'EMPLOI



AMENAGEMENT FONCIER, AGRICOLE, FORESTIER
et ENVIRONNEMENTAL
sur la commune de FRETTEMEULE
avec extensions sur les communes de :
BOUILLANCOURT-EN-SERY, LE TRANSLAY,
MAISNIERES, TILLOY-FLORVILLE et VISMES

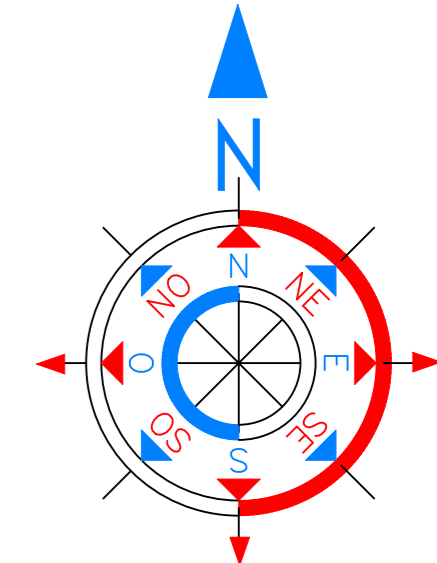
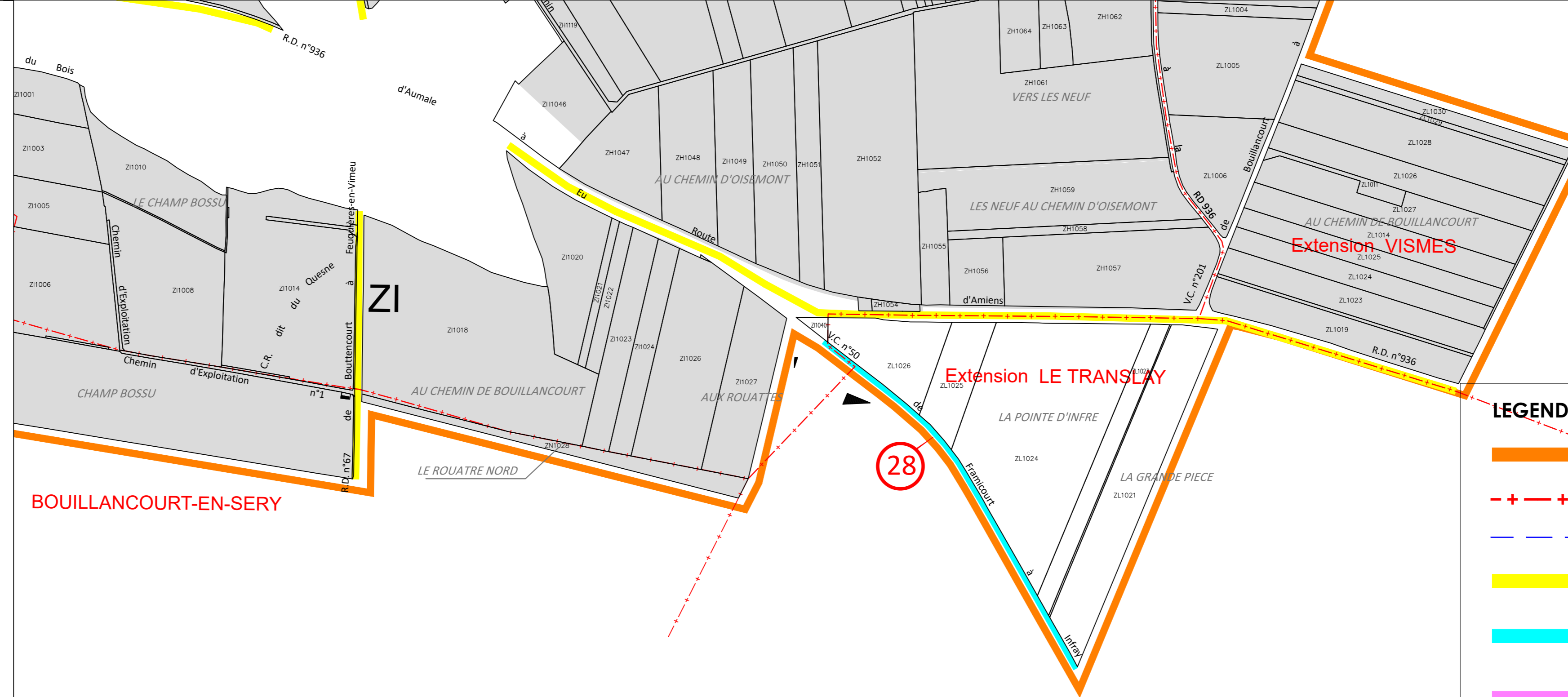
Communes de LE TRANSLAY

Plan approuvé par le Conseil Municipal
dans sa séance du :











PLAN DE MODIFICATION DE LA VOIRIE

Dressé le 03/04/2024 par
Denis ATTENCIA
géomètre-expert agréé

ECHELLE : 1/5000



LEGENDE :

-  Limite du Périmètre
-  Limite de commune
-  Limite de section
-  Route départementale
-  Voie communale
-  Chemin rural
-  Chemin rural passe en Chemin d'exploitation
-  Chemin d'exploitation ou remembrement
-  Chemin supprimé
-  n° d'Ordre

COMMUNE DE LE TRANSLAY							
ETAT DES VOIES COMMUNALES ET CHEMINS RURAUX AU PROJET							
n° d'ordre	Désignation	Longueur	Largeur	Section (Provisoire)	Modification	Largeur	Observations
28	Vc. N°50 de Framicourt à Infray	615	7,5	ZL	Sans changement		

Géomètres Experts
Denis ATTENCIA
Loïc BOUILLON
Philippe CACHOD
Thomas CHERRIER
Ghislain DE BOIRY
Jennifer FARDIN
Arnaud FUTEUL
Julien GUILLOU
Raphaël ROUVIERE
Gwenael SAGNE
Jean de SALABERRY
Samuel TRAVERS

Bureau secondaire
de Caen
37, rue des Compagnons
14000 Caen
Téléphone : 02 31 53 39 00
Télécopie : 02 31 53 39 01
E-mail: afafe@geomat.fr

