PIÈCE N°

3e

communauté de communes de la Baie du Cotentin

PLU.i

RÈGLEMENT GRAPHIQUE ET PATRIMOINES 1/5000È

PLUI DE LA COMMUNAUTÉ DE COMMUNES DE LA BAIE DU COTENTIN

BAIE DU COTENTIN
2, LE HAUT-DICK
50500 CARENTAN LES MARAIS

02 33 71 90 90
contact@ccbdc.fr

ARRÊT PROJET

VU POUR ÊTRE ANNEXÉ À LA DÉLIBÉRATION DU CONSEIL COMMUNAUTAIRE EN DATE DU

LE PRÉSIDENT
JEAN-CLAUDE COLOMBEL

agence schneider architectes & urbanistes
CERESA Territoires & Environnement
safer
RÉGION NORMANDIE

communauté de communes de la Baie du Cotentin

PLU.i

3e REGLEMENT GRAPHIQUE et PATRIMOINES 1/5000è

Découpage du territoire en 277 planches cartographiques

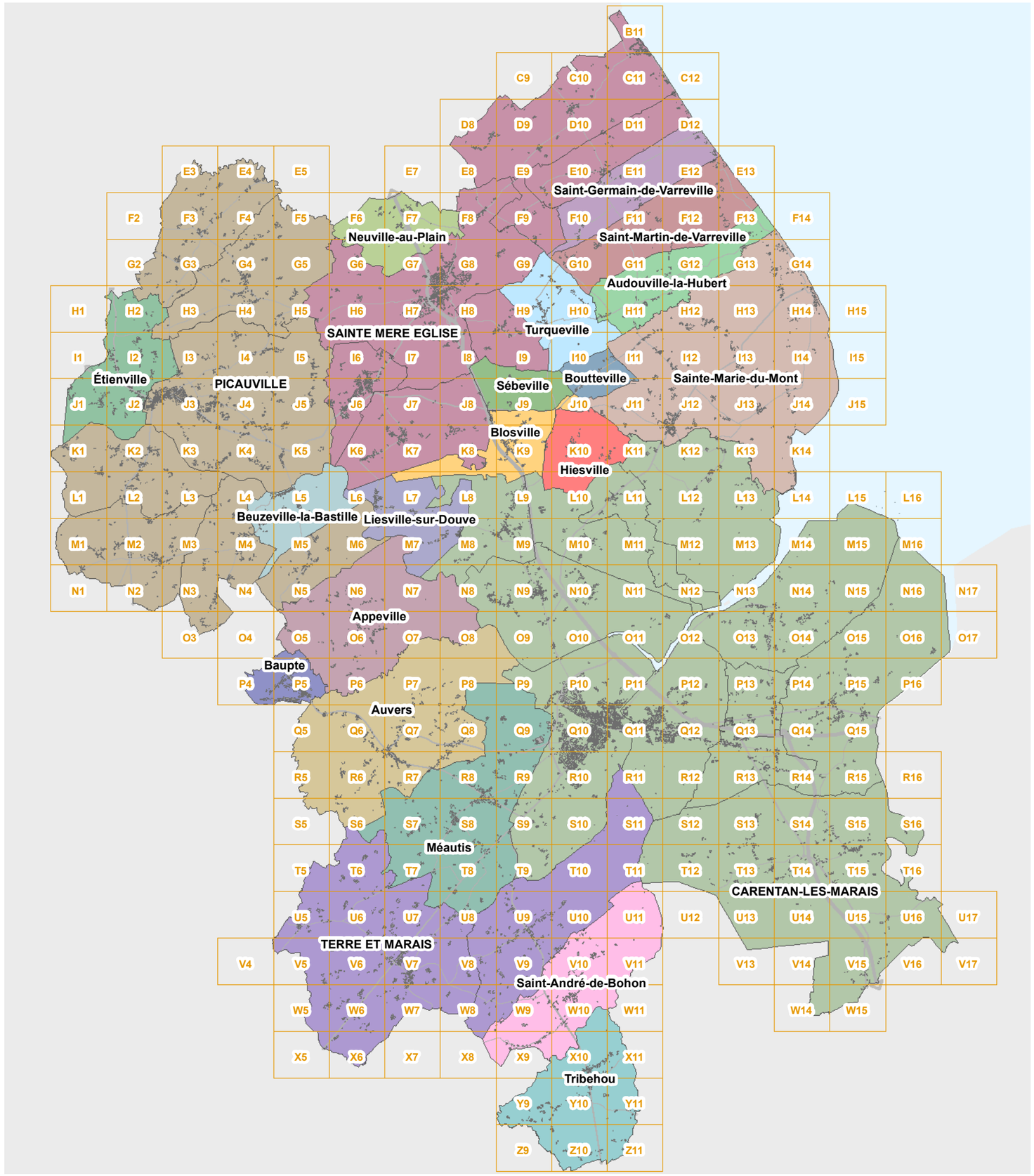

N

0 1,25 2,5 5 Kilomètres

Les mises à jour de cadastre datent de décembre 2023.
Les ○ mentionnent les bâtiments existants mais non visibles sur le cadastre.

REGLEMENTATION

- Limite de zone ou de secteur
- Secteur de valorisation paysagère
- Espace Boisé Classé (EBC) en application de l'article L113-1 et suivants du Code de l'urbanisme

Eléments d'intérêt architectural, paysager et/ou écologique en application des articles L151-19 et L151-23 du Code de l'urbanisme

- Patrimoine bâti de niveau 2
- Patrimoine bâti de niveau 3 Eléments
- Patrimoine bâti de niveau 3 Ensembles
- Autre patrimoine (pour information)
- Autre patrimoine - Ensembles (pour information)
- Arbre
- Mare
- Alignements d'arbres
- Haies
- Espace paysager ou écologique

Report des Servitudes d'Utilité Publique pour faciliter la lecture de la réglementation

Patrimoine paysager et écologique

- Site classé

Patrimoine bâti de niveau 1

- Patrimoine classé au titre des Monuments Historiques
- Patrimoine classé au titre des Monuments Historiques ensemble
- Patrimoine inscrit au titre des Monuments Historiques
- Patrimoine inscrit au titre des Monuments Historiques ensemble
- Périmètre de protection (500m) des Monuments Historiques

PLUi de la BAIE DU CONTENTIN
arrêté le

agence schneider architectes & urbanistes

Commune	Numéro de planche	Nb de planches par commune
APPEVILLE	M6 ; M7 ; N5 ; N6 ; N7 ; N8 ; O5 ; O7 ; O6 ; O8 ; P5 ; P6 ; P7	13
AUDOUVILLE LA HUBERT	F12 ; F13 ; F14 ; G10 ; G11 ; G12 ; G13 ; H10 ; H11 ; H12 ; I11 ;	11
AUVERS	O7 ; O8 ; O9 ; P5 ; P6 ; P7 ; P8 ; P9 ; Q5 ; Q6 ; Q7 ; Q8 ; R5 ; R6 ; R7 ; R8 ; S5 ; S6 ; S7	19
BAUPTE	P4 ; P5 ; O5	3
BEUZEVILLE LA BASTILLE	L5 ; L6 ; K5 ; K6 ; M4 ; M5 ; M6 ; N4	8
BLOSVILLE	J8 ; J9 ; J10 ; K7 ; K8 ; K9 ; K10 ; L7 ; L8 ; L9	10
BOUTTEVILLE	J10 ; J11 ; I10 ; I11	4
CARENTAN LES MARAIS	K10 ; K11 ; K12 ; K13 ; L7 ; L8 ; L9 ; L10 ; L11 ; L12 ; L13 ; L14 ; L15 ; L16 ; M7 ; M8 ; M9 ; M10 ; M11 ; M12 ; M13 ; M14 ; M15 ; M16 ; N7 ; N8 ; N9 ; N10 ; N11 ; N12 ; N13 ; N14 ; N15 ; N16 ; N17 ; O8 ; O9 ; O10 ; O11 ; O12 ; O13 ; O14 ; O15 ; O16 ; O17 ; P9 ; P10 ; P11 ; P12 ; P13 ; P14 ; P15 ; P16 ; Q9 ; Q10 ; Q11 ; Q12 ; Q13 ; Q14 ; Q15 ; R9 ; R10 ; R11 ; R12 ; R13 ; R14 ; R15 ; R16 ; S9 ; S10 ; S11 ; S12 ; S13 ; S14 ; S15 ; S16 ; T9 ; T10 ; T11 ; T12 ; T13 ; T14 ; T15 ; T16 ; U12 ; U13 ; U14 ; U15 ; U16 ; U17 ; V13 ; V14 ; V15 ; V16 ; V17 ; W14 ; W15	97
Angoville-au-Plain	K9 ; L9 ; L10 ; L11 ; M9 ; M10 ; M11 ; N10 ; N11 ; N12 ; O12	11
Brévands	L15 ; L16 ; M14 ; M15 ; M16 ; N13 ; N14 ; N15 ; N16 ; O12 ; O13 ; O14 ; O15 ; P13 ; P14	15
Brucheville	K11 ; K12 ; K13 ; L11 ; L12 ; L13 ; L14 ; M11 ; M12 ; M13 ; M14 ; N12 ; N13	13
Carentan	O10 ; O11 ; P9 ; P10 ; P11 ; Q9 ; Q10 ; Q11 ; R9 ; R10 ; R11 ; S9 ; S10 ; T9 ; T10	15
Catz	P13 ; P14 ; Q13 ; Q14	4
Houesville	L7 ; L8 ; L9 ; M7 ; M8 ; M9 ; N7 ; N8	8
Montmartin-en-Graignes	R13 ; R14 ; R15 ; R16 ; S11 ; S12 ; S13 ; S14 ; S15 ; S16 ; T11 ; T12 ; T13 ; T14 ; T15 ; T16 ; U12 ; U13 ; U14 ; U15 ; U16 ; U17 ; V13 ; V14 ; V15 ; V16 ; V17 ; W14 ; W15	29
Saint-Côme-du-Mont	M8 ; M9 ; M10 ; N8 ; N9 ; N10 ; N11 ; N12 ; O8 ; O9 ; O10 ; O11 ; O12 ; P9 ; P10 ; P11	16
Saint-Hilaire-Petitville	O12 ; O13 ; P1 ; P12 ; P13 ; Q11 ; Q12 ; Q13 ; R11 ; R12 ; S11 ; S12	12
Saint-Pellerin	Q12 ; Q13 ; Q14 ; R12 ; R13 ; R14 ; S12 ; S13	8
Les Veys	M16 ; N15 ; N16 ; N17 ; O14 ; O15 ; O16 ; O17 ; P14 ; P15 ; P16 ; Q14 ; Q15 ; R14 ; R15	15
Vierville	K10 ; K11 ; L10 ; L11 ; M10 ; M11 ; M12 ; N11 ; N12 ; N13	10
ETIENVILLE	H1 ; H2 ; H3 ; I1 ; I2 ; I3 ; J1 ; J2 ; J3 ; K1 ; K2	11
HIESVILLE	J10 ; J11 ; K9 ; K10 ; K11 ; L9 ; L10	7
LIESVILLE SUR DOUVE	L6 ; L7 ; L8 ; M6 ; M7 ; M8 ; N7	7
MEAUTIS	P8 ; P9 ; Q8 ; Q9 ; R6 ; R7 ; R8 ; R9 ; S6 ; S7 ; S8 ; S9 ; T6 ; T7 ; T8 ; T9 ; U7 ; U8 ; U9 ;	19
NEUVILLE AU PLAIN	E7 ; F6 ; F7 ; F8 ; G6 ; G7 ; G8	7
PICAUVILLE	E3 ; E4 ; E5 ; F2 ; F3 ; F4 ; F5 ; F6 ; G2 ; G3 ; G5 ; G6 ; H2 ; H3 ; H4 ; H5 ; H6 ; I2 ; I3 ; I4 ; I5 ; I6 ; J1 ; J2 ; J3 ; J4 ; J5 ; J6 ; K1 ; K2 ; K3 ; K4 ; K5 ; K6 ; L1 ; L2 ; L3 ; L4 ; L5 ; L6 ; M1 ; M2 ; M3 ; M4 ; M5 ; M6 ; M7 ; N1 ; N2 ; N3 ; N4 ; N5 ; N6 ; O3 ; O4	56

Commune	Numéro de planche	Nb de planches par commune
Amfreville	F4 ; F5 ; F6 ; G3 ; G4 ; G5 ; G6 ; H2 ; H3 ; H4 ; H5 ; I2 ; I3 ; I4 ; I5	14
Cretteville	L3 ; L4 ; M3 ; M4 ; M5 ; N3 ; N4 ; O3 ; O4	9
Gourbesville	E3 ; E4 ; E5 ; F2 ; F3 ; F4 ; F5 ; G2 ; G3 ; G4 ; H2 ; H3	12
Houtteville	L6 ; M5 ; M6 ; M7 ; N4 ; N5 ; N6	7
Les Moitiers-en-Bauptois	J1 ; J2 ; K1 ; K2 ; K3 ; K4 ; L1 ; L2 ; L3 ; L4	10
Picauville	H3 ; H4 ; H5 ; I3 ; I4 ; I5 ; I6 ; J2 ; J3 ; J4 ; J5 ; J6 ; K2 ; K3 ; K4 ; K5 ; K6 ; L4 ; L5	20
Vindefontaine	L1 ; L2 ; L3 ; M1 ; M2 ; M3 ; N1 ; N2 ; N3	9
SAINT ANDRE DE BOHON	T11 ; U10 ; U11 ; V9 ; V10 ; V11 ; W8 ; W9 ; W10 ; W11 ; X8 ; X9 ; X10	13
SAINT GERMAIN DE VARREVILLE	D11 ; D12 ; E10 ; E11 ; E12 ; E13 ; F10 ; F11 ; G9 ; G10	10
SAINTE MARIE DU MONT	F13 ; F14 ; G12 ; G13 ; G14 ; H11 ; H12 ; H13 ; H14 ; H15 ; I11 ; I12 ; I13 ; I14 ; I15 ; J10 ; J11 ; J12 ; J13 ; J14 ; J15 ; K11 ; K12 ; K13 ; K14 ; L13 ; L14	27
SAINT MARTIN DE VARREVILLE	E12 ; E13 ; F10 ; F11 ; F12 ; F13 ; G10 ; G11 ; G12 ; H10	10
SAINTE MERE EGLISE	B11 ; C9 ; C10 ; C11 ; C12 ; D8 ; D9 ; D10 ; D11 ; D12 ; E8 ; E9 ; E10 ; E11 ; F6 ; F8 ; F9 ; F10 ; G5 ; G6 ; G7 ; G8 ; G9 ; H5 ; H6 ; H7 ; H8 ; H9 ; I5 ; I6 ; I7 ; I8 ; I9 ; J5 ; J6 ; J7 ; J8 ; J9 ; K6 ; K7 ; K8 ; L6 ; L7	43
Beuzeville-au-Plain	E9 ; F8 ; F9 ; F10 ; G9 ; G10	6
Carquebut	I8 ; J6 ; J7 ; J8 ; K6 ; K7 ; K8 ; L6 ; L7	9
Chef-du-Pont	I5 ; I6 ; I7 ; J5 ; J6 ; J7 ; K6	7
Écoquenéauville	H8 ; H9 ; I8 ; I9	4
Foucarville	D10 ; D11 ; D12 ; E9 ; E10 ; E11 ; F9 ; F10	8
Ravenoville	B11 ; C9 ; C10 ; C11 ; C12 ; D8 ; D9 ; D10 ; D11 ; E8 ; E9 ; E10	12
Sainte-Mère-Église	E8 ; E9 ; F6 ; F8 ; F9 ; G5 ; G6 ; G7 ; G8 ; G9 ; H5 ; H6 ; H7 ; H8 ; H9 ; I5 ; I6 ; I7 ; I8 ; J7 ; J8	21
SEBEVILLE	I8 ; I9 ; I10 ; J8 ; J9 ; J10	6
TERRE ET MARAIS	R10 ; R11 ; S6 ; S7 ; S10 ; S11 ; T5 ; T6 ; T7 ; T9 ; T10 ; T11 ; U5 ; U6 ; U7 ; U8 ; U9 ; U10 ; U11 ; V5 ; V6 ; V7 ; V8 ; V9 ; V10 ; W5 ; W6 ; W7 ; W8 ; W9 ; X5 ; X6 ; X7 ; X8	35
Saint-Georges-de-Bohon	R10 ; R11 ; S10 ; S11 ; T9 ; T10 ; T11 ; U8 ; U9 ; U10 ; U11 ; V8 ; V9 ; V10 ; W8 ; W9 ; X8	16
Sainteny	S6 ; S7 ; T5 ; T6 ; T7 ; U5 ; U6 ; U7 ; U8 ; V4 ; V5 ; V6 ; V7 ; V8 ; W5 ; W6 ; W7 ; W8 ; X5 ; X6 ; X7	21
TRIBEHOU	W10 ; W11 ; X9 ; X10 ; X11 ; Y9 ; Y10 ; Y11 ; Z9 ; Z10 ; Z11	11
TURQUEVILLE	G9 ; G10 ; H9 ; H10 ; H11 ; I9 ; I10 ; I11	8

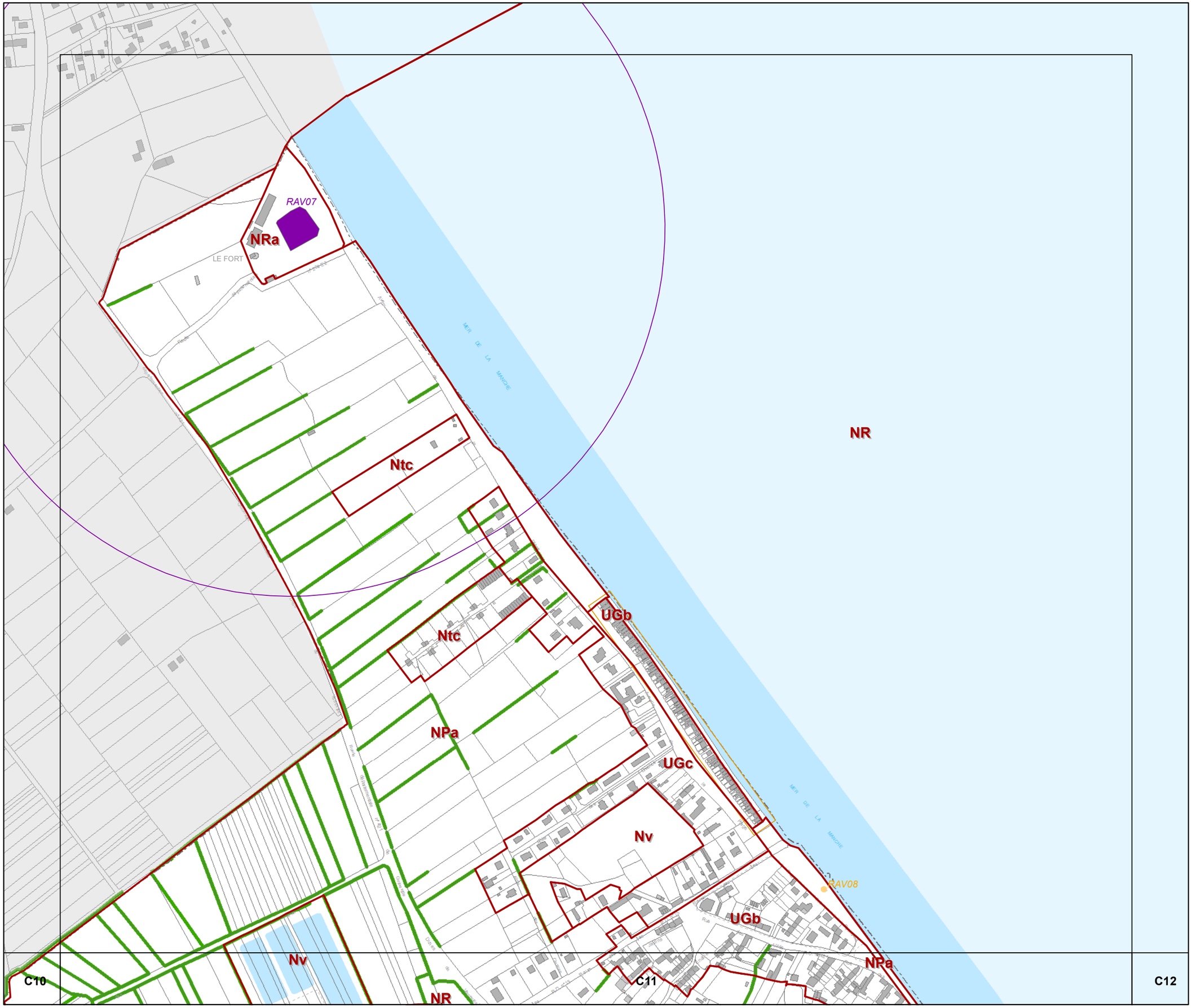

communauté de communes de la Baie du Cotentin

PLU.i

3e REGLEMENT GRAPHIQUE et PATRIMOINES

PLUi de la Baie du Cotentin

1 / 5 000

B11

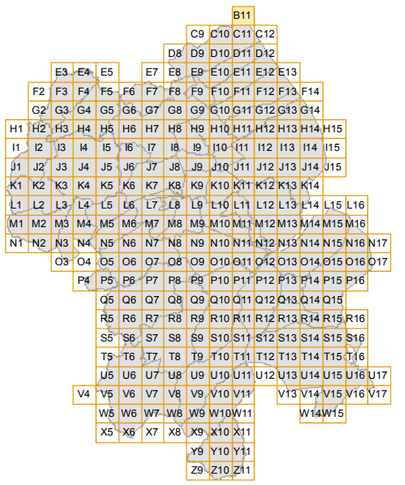

N

0 50 100 200 Mètres

agence schneider

communauté de communes de la Baie du Cotentin

PLU.i

3e REGLEMENT GRAPHIQUE et PATRIMOINES

PLUi de la Baie du Cotentin

1 / 5 000

C9

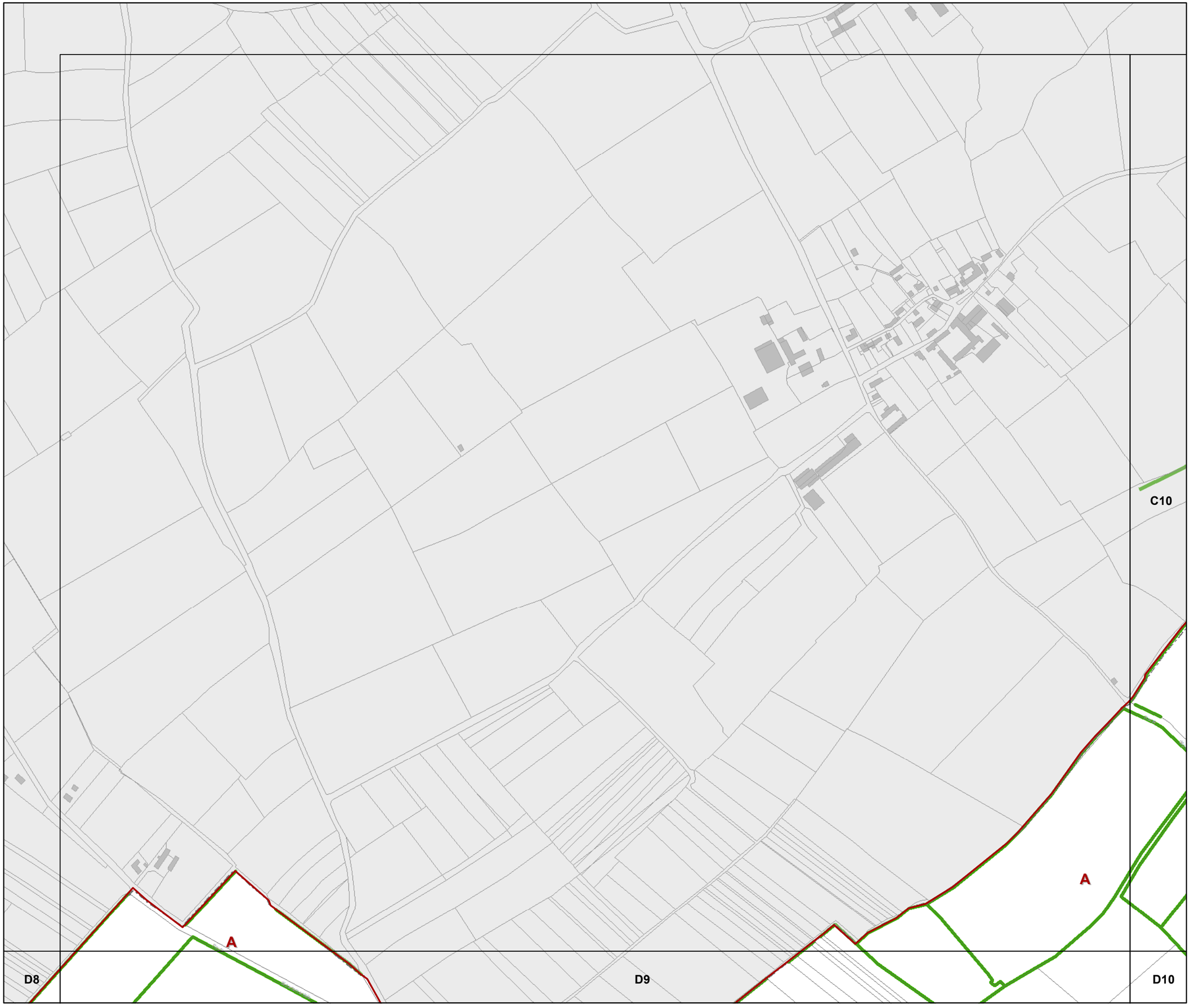

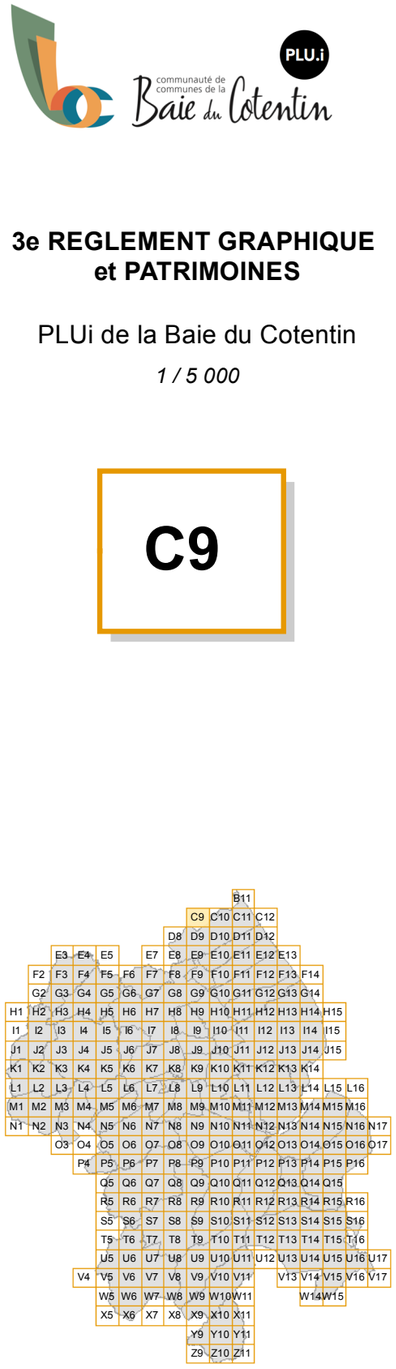

N

0 50 100 200 Mètres

agence schneider architectes & urbanistes

communauté de communes de la Baie du Cotentin

PLU.i

3e REGLEMENT GRAPHIQUE et PATRIMOINES

PLUi de la Baie du Cotentin

1 / 5 000

C10

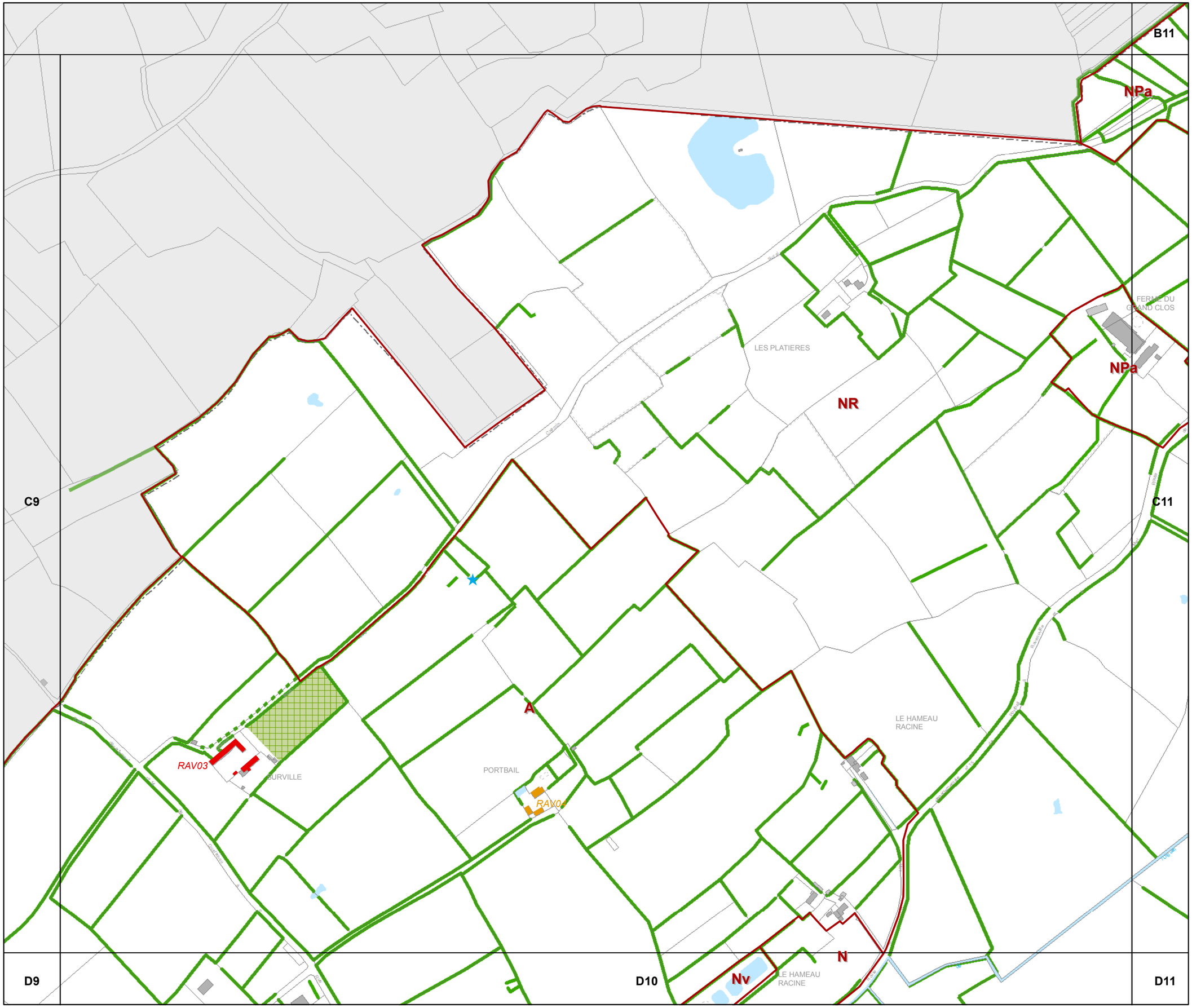

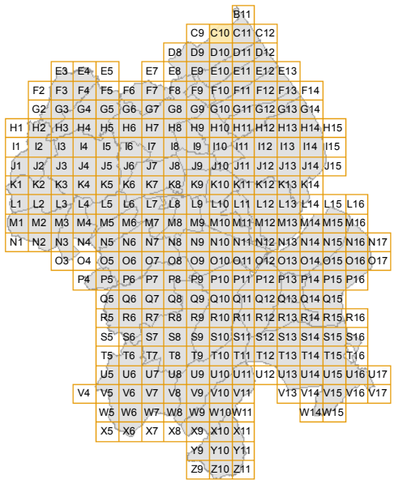

N

0 50 100 200 Mètres

agence schneider architecture & urbanisme

PLU.i

communauté de communes de la Baie du Cotentin

3e REGLEMENT GRAPHIQUE et PATRIMOINES

PLUi de la Baie du Cotentin

1 / 5 000

C11

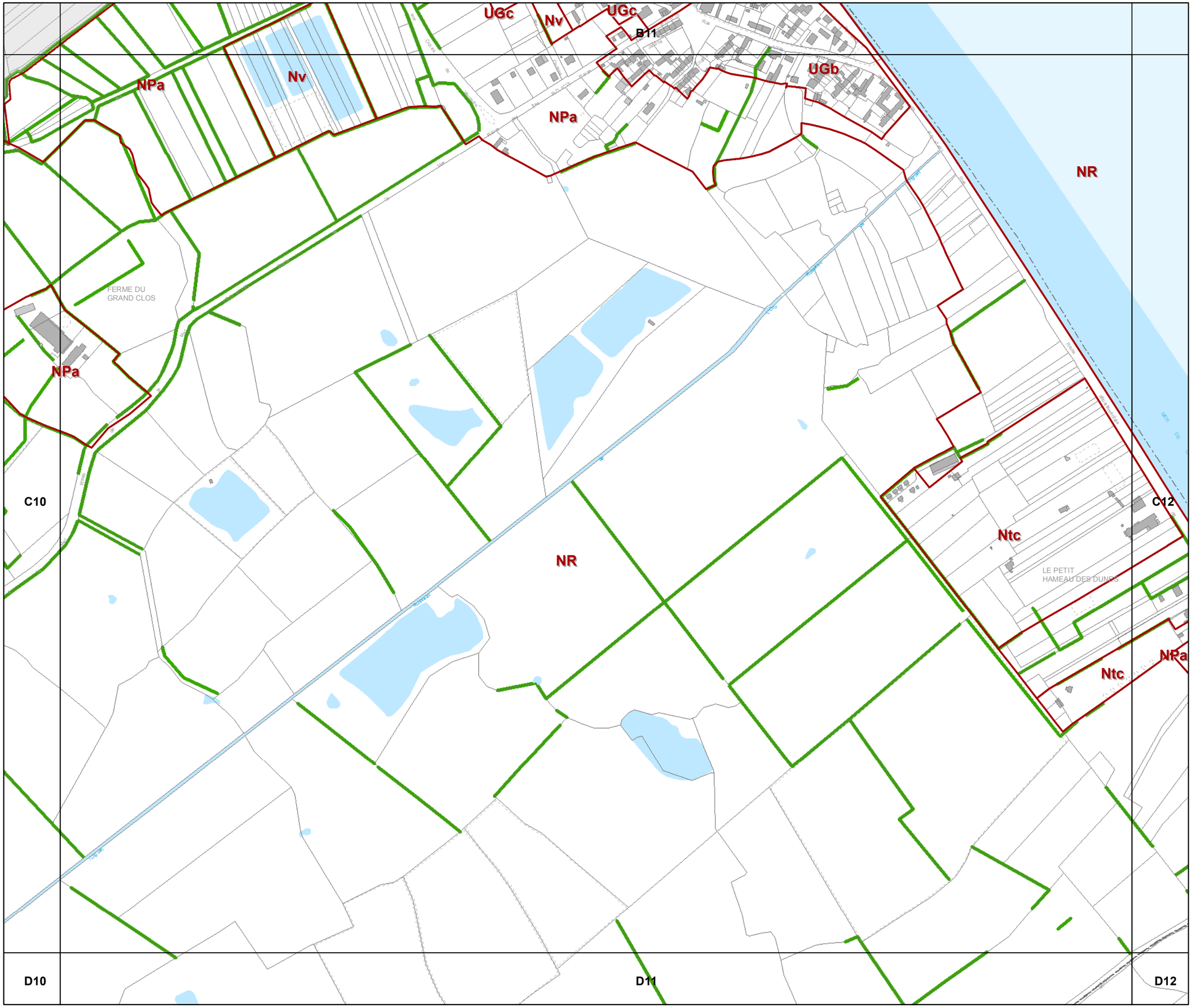



N

0 50 100 200 Mètres

agence schneider

B11

C11

D11

D12

NR

Ntc

Ntc

NPa

NR

FOU08

SAINT HUBERT

MER DE LA

MER

PLU.i

communauté de communes de la Baie du Cotentin

3e REGLEMENT GRAPHIQUE et PATRIMOINES

PLUi de la Baie du Cotentin

1 / 5 000

C12

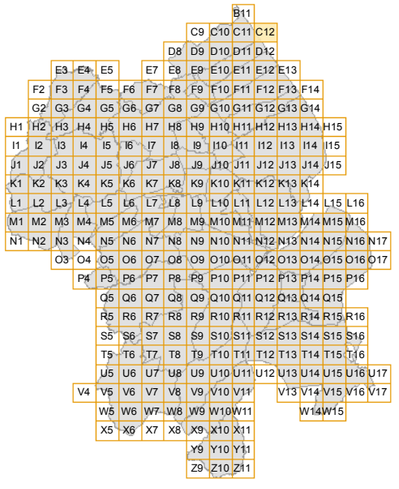

N

0 50 100 200 Mètres

agence schneider architecture & urbanisme

communauté de communes de la Baie du Cotentin

PLU.i

3e REGLEMENT GRAPHIQUE et PATRIMOINES

PLUi de la Baie du Cotentin

1 / 5 000

D8

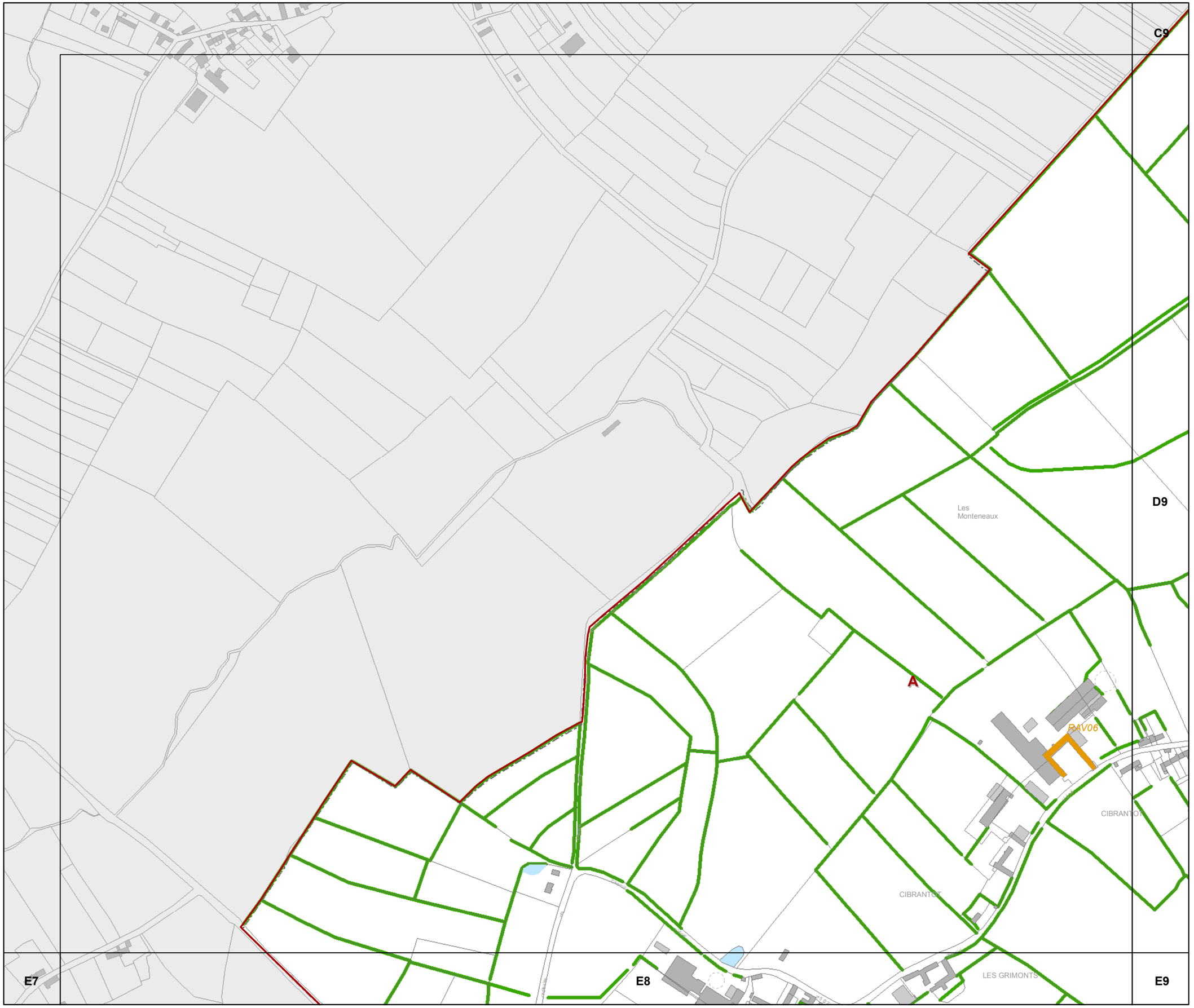



N

0 50 100 200 Mètres

agence schneider

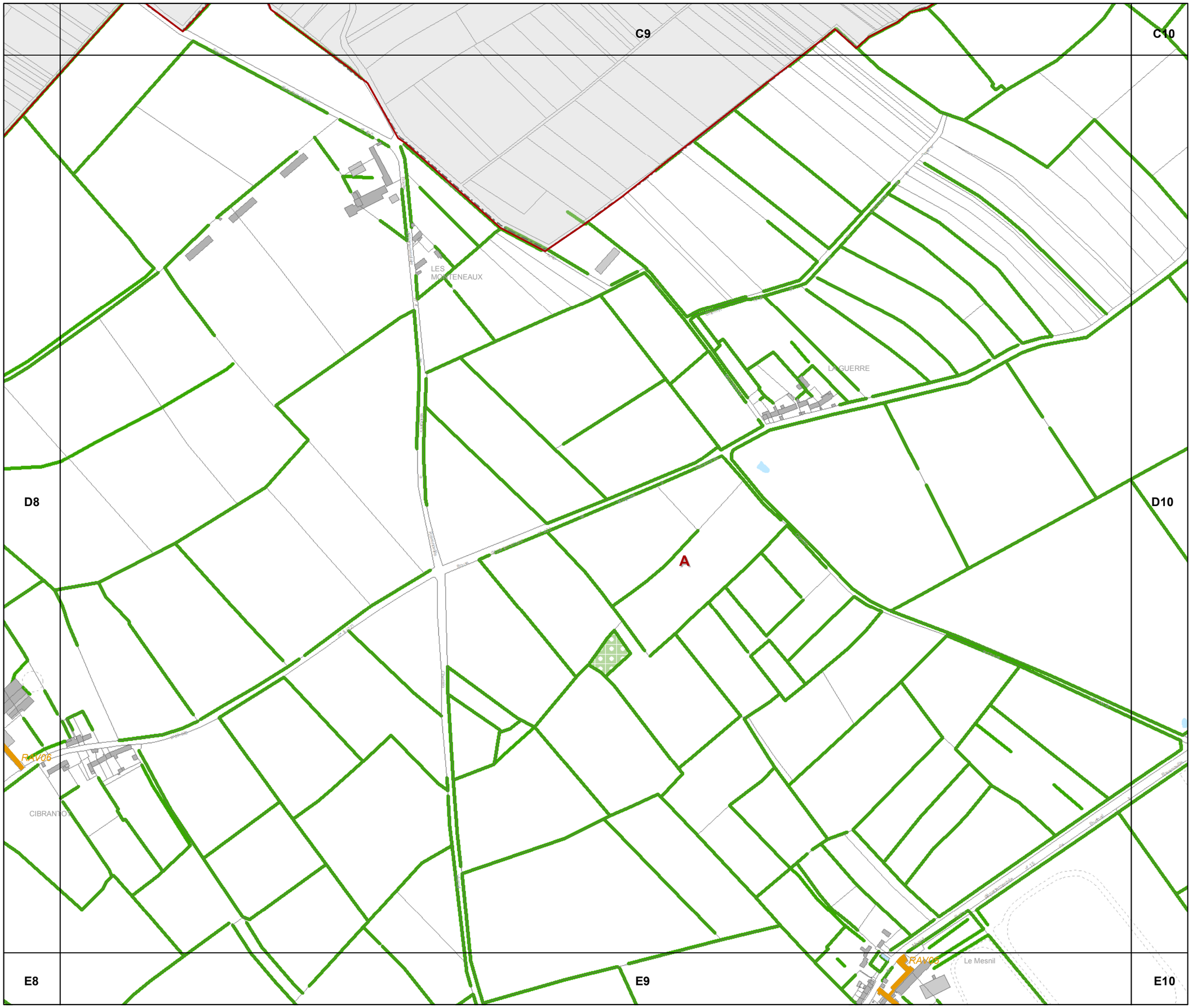

PLU.i

communauté de communes de la Baie du Cotentin

3e REGLEMENT GRAPHIQUE et PATRIMOINES

PLUi de la Baie du Cotentin

1 / 5 000

D9

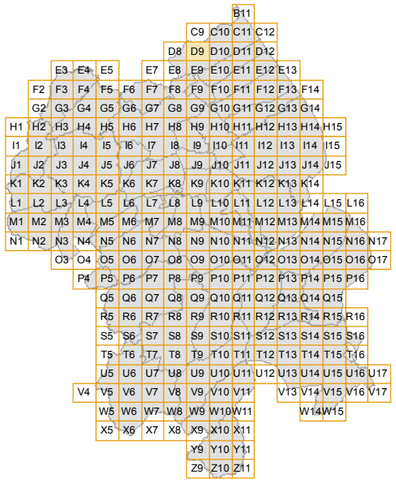

N

0 50 100 200 Mètres

agence schneider

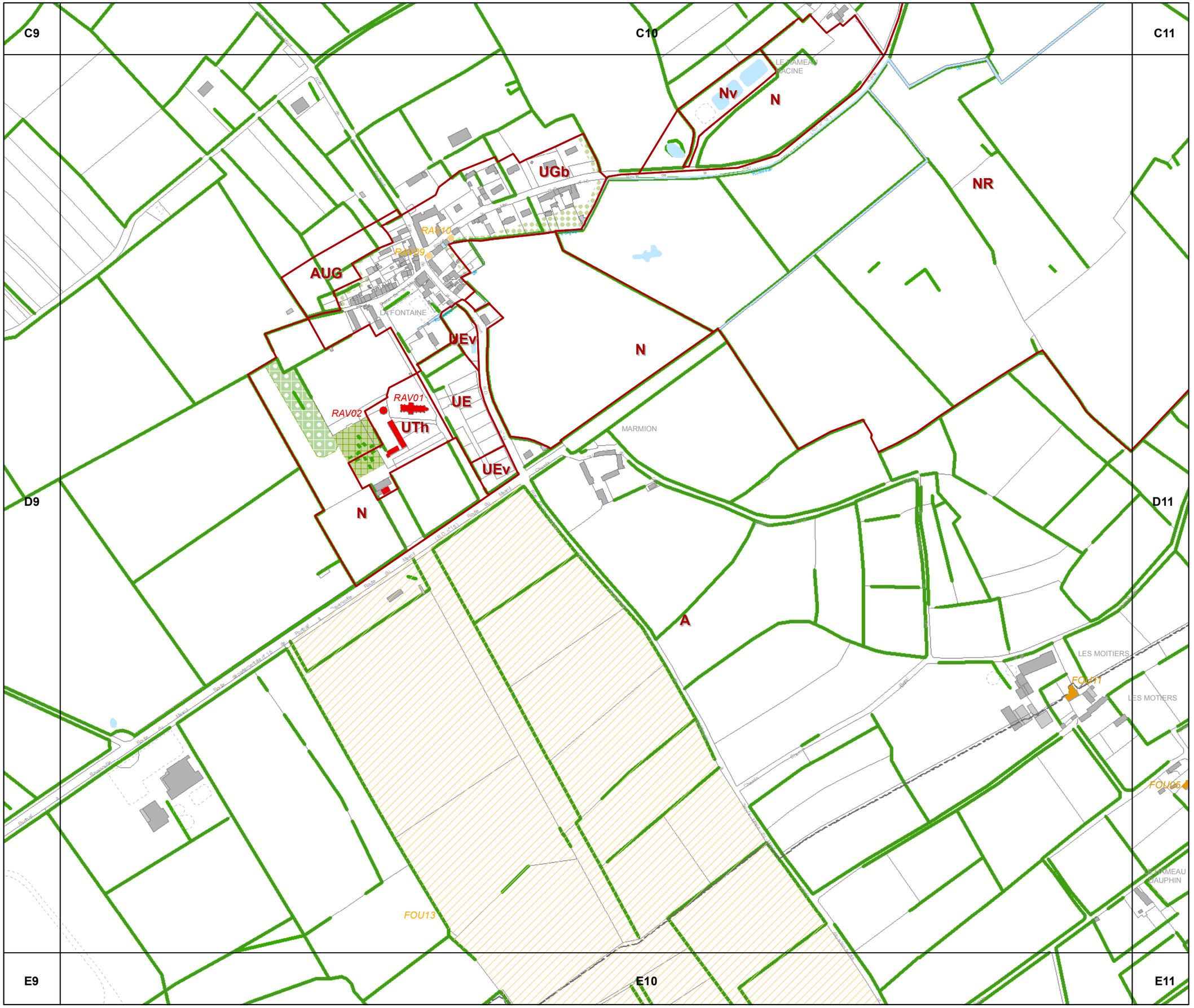

PLU.i

communauté de communes de la Baie du Cotentin

3e REGLEMENT GRAPHIQUE et PATRIMOINES

PLUi de la Baie du Cotentin

1 / 5 000

D10

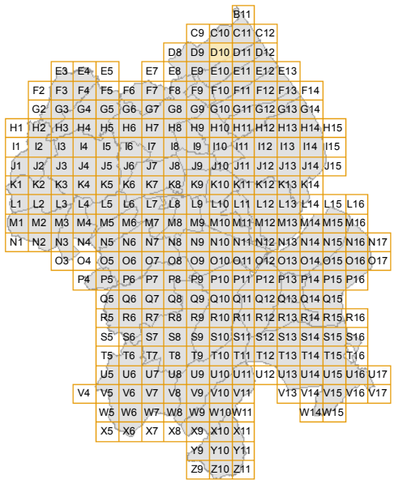

N

0 50 100 200 Mètres

agence schneider architecture & urbanisme

C10 C11 C12

D10 D12

E10 E11 E12

SAINT - MARTIN

LES MOITIERS

LES MOITIERS

LES MALETTES

LE HAMEAU DAUPHIN

LA FERRIERE

FOU14

FOU05

FOU06

A

NR

communauté de communes de la Baie du Cotentin

PLU.i

3e REGLEMENT GRAPHIQUE et PATRIMOINES

PLUi de la Baie du Cotentin

1 / 5 000

D11



N

0 50 100 200 Mètres

agence schneider

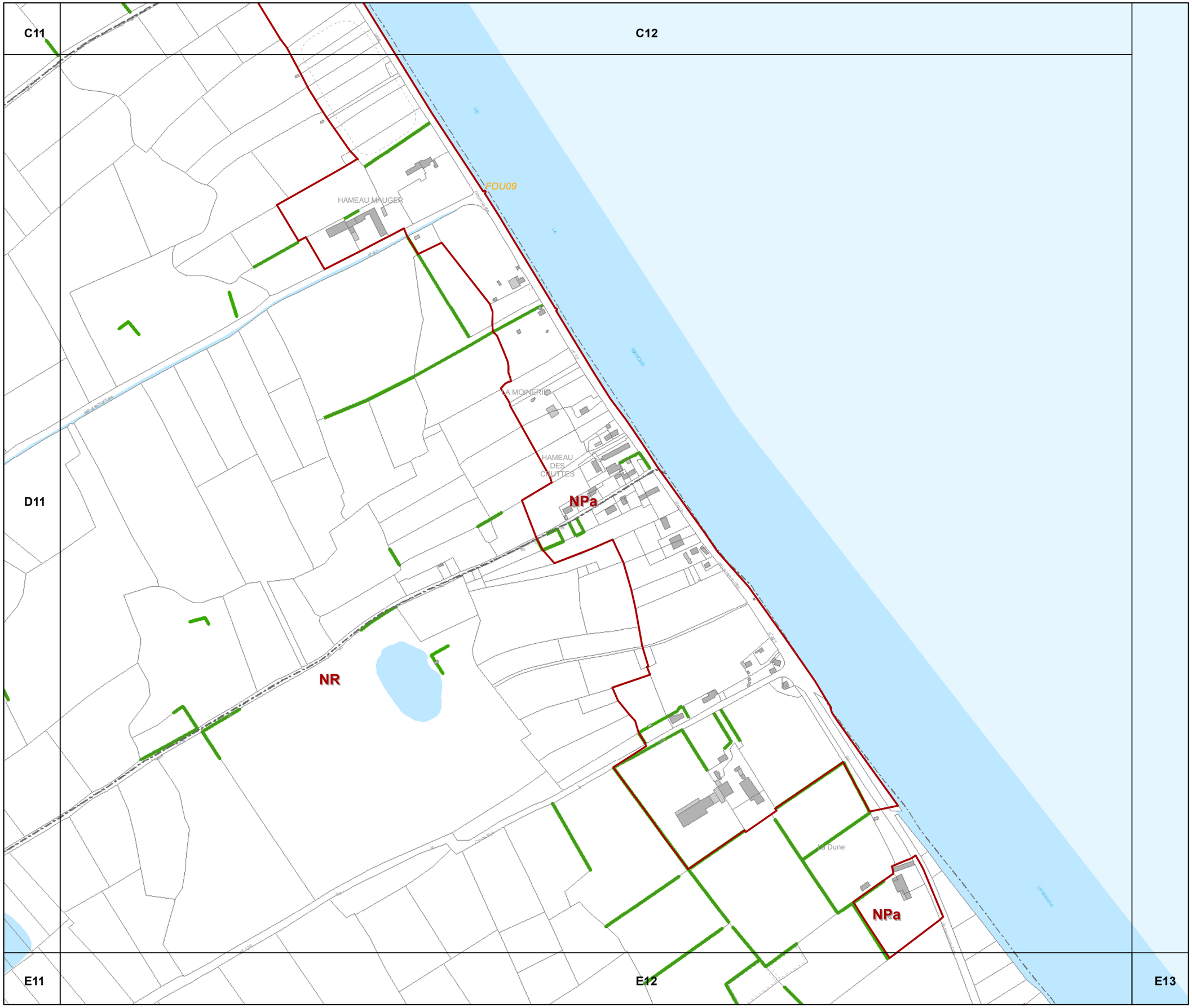

communauté de communes de la Baie du Cotentin

PLU.i

3e REGLEMENT GRAPHIQUE et PATRIMOINES

PLUi de la Baie du Cotentin

1 / 5 000

D12

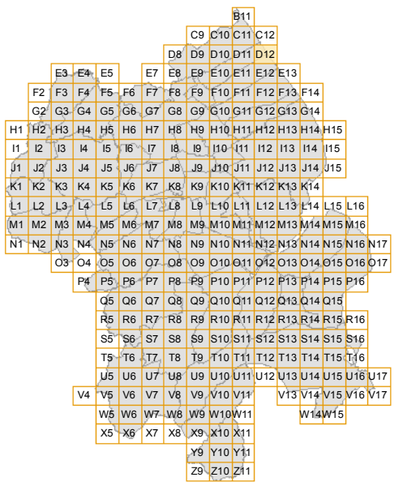

N

0 50 100 200 Mètres

agence schneider architecture & urbanisme

communauté de communes de la Baie du Cotentin

PLU.i

3e REGLEMENT GRAPHIQUE et PATRIMOINES

PLUi de la Baie du Cotentin

1 / 5 000

E3

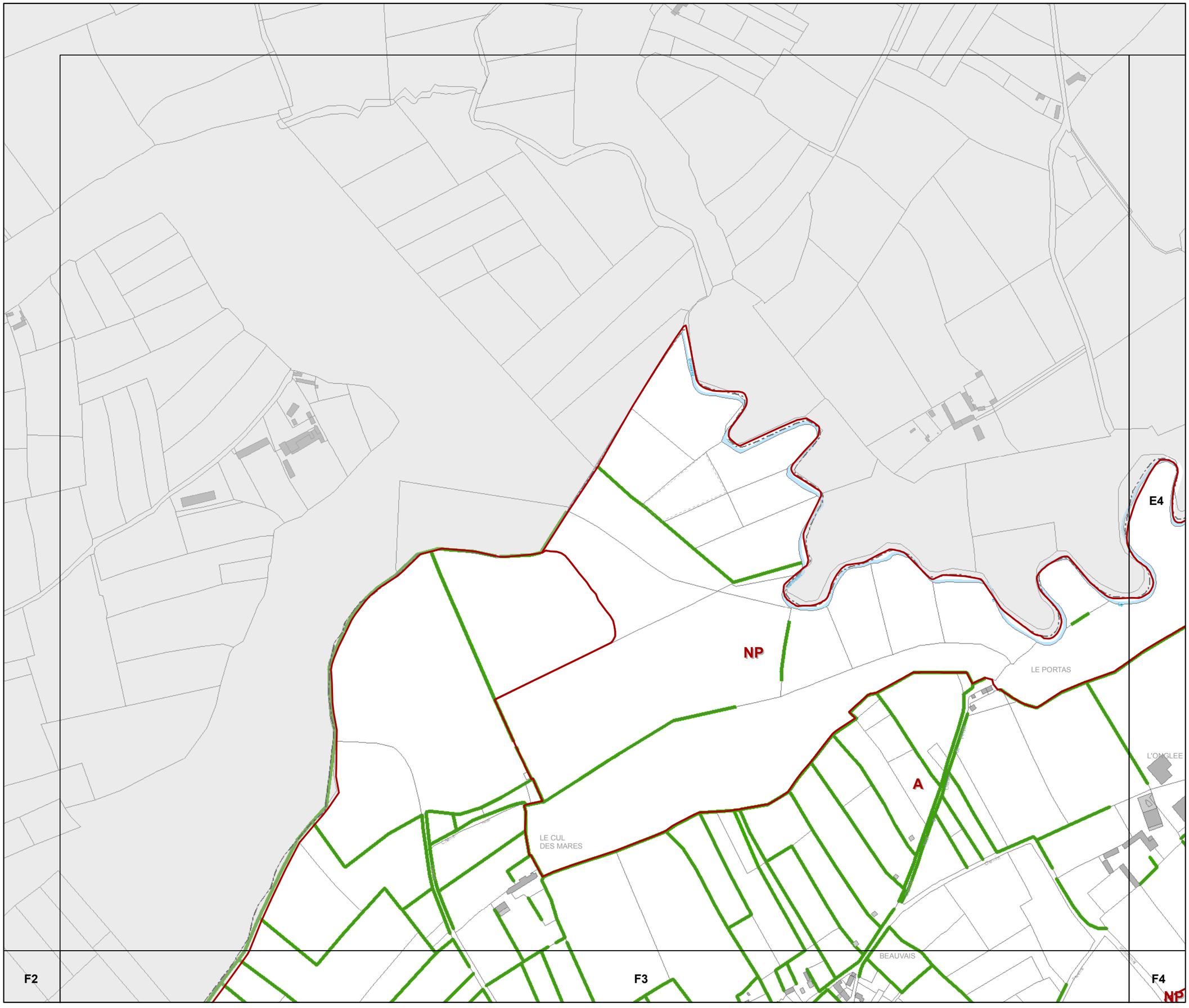

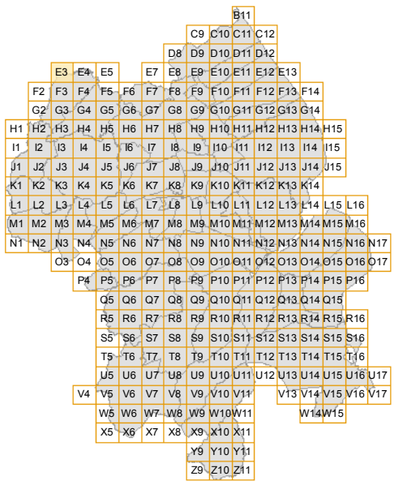

N

0 50 100 200 Mètres

agence schneider

communauté de communes de la Baie du Cotentin

PLU.i

3e REGLEMENT GRAPHIQUE et PATRIMOINES

PLUi de la Baie du Cotentin

1 / 5 000

E4

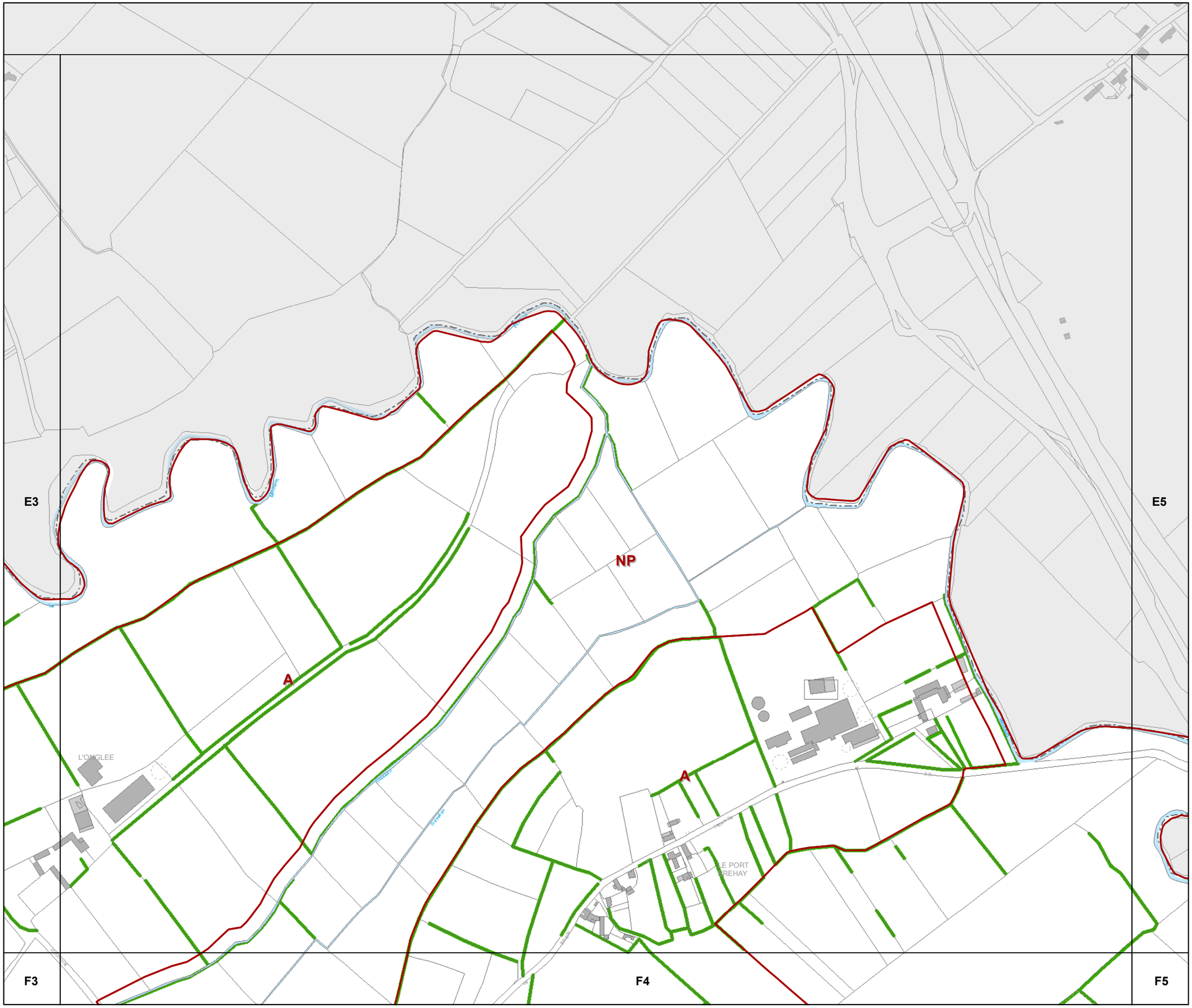

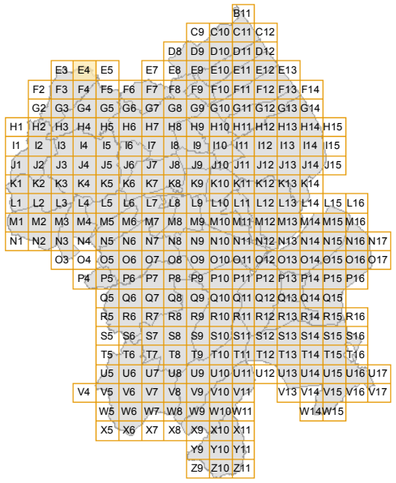

N

0 50 100 200 Mètres

agence schneider

communauté de communes de la Baie du Cotentin

PLU.i

3e REGLEMENT GRAPHIQUE et PATRIMOINES

PLUi de la Baie du Cotentin

1 / 5 000

E5



N

0 50 100 200 Mètres

agence schneider

communauté de communes de la Baie du Cotentin

PLU.i

3e REGLEMENT GRAPHIQUE et PATRIMOINES

PLUi de la Baie du Cotentin

1 / 5 000

E7

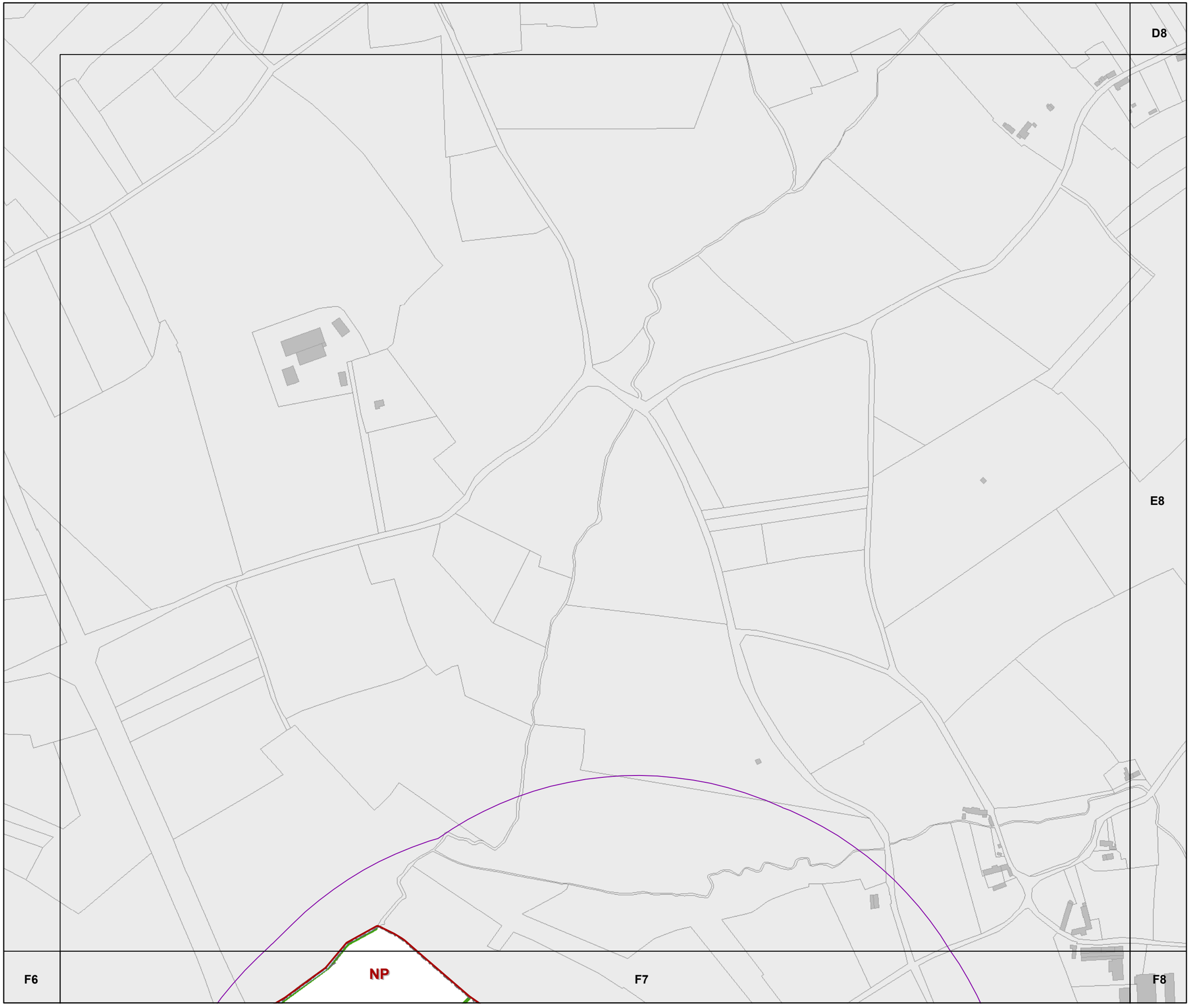



N

0 50 100 200 Mètres

agence schneider

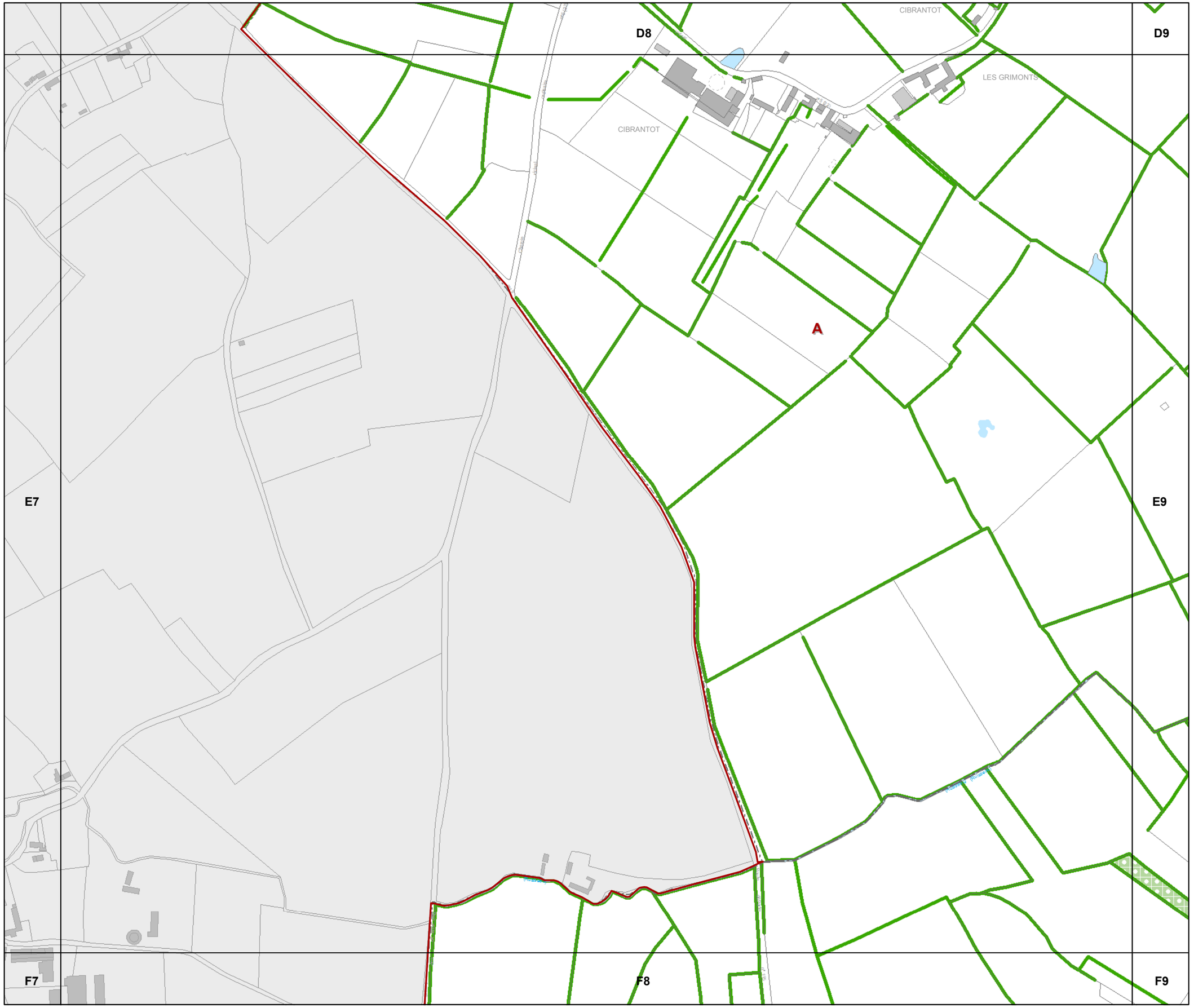

communauté de communes de la Baie du Cotentin

PLU.i

3e REGLEMENT GRAPHIQUE et PATRIMOINES

PLUi de la Baie du Cotentin

1 / 5 000

E8

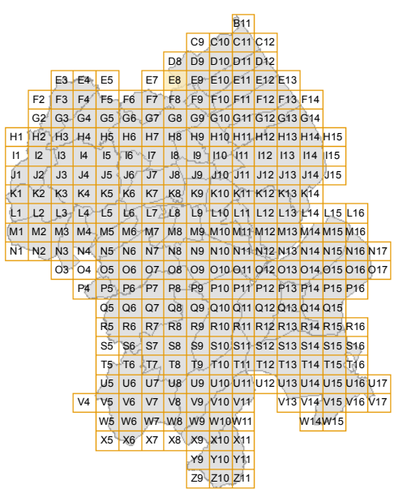

N

0 50 100 200 Mètres

agence schneider architecture & urbanisme

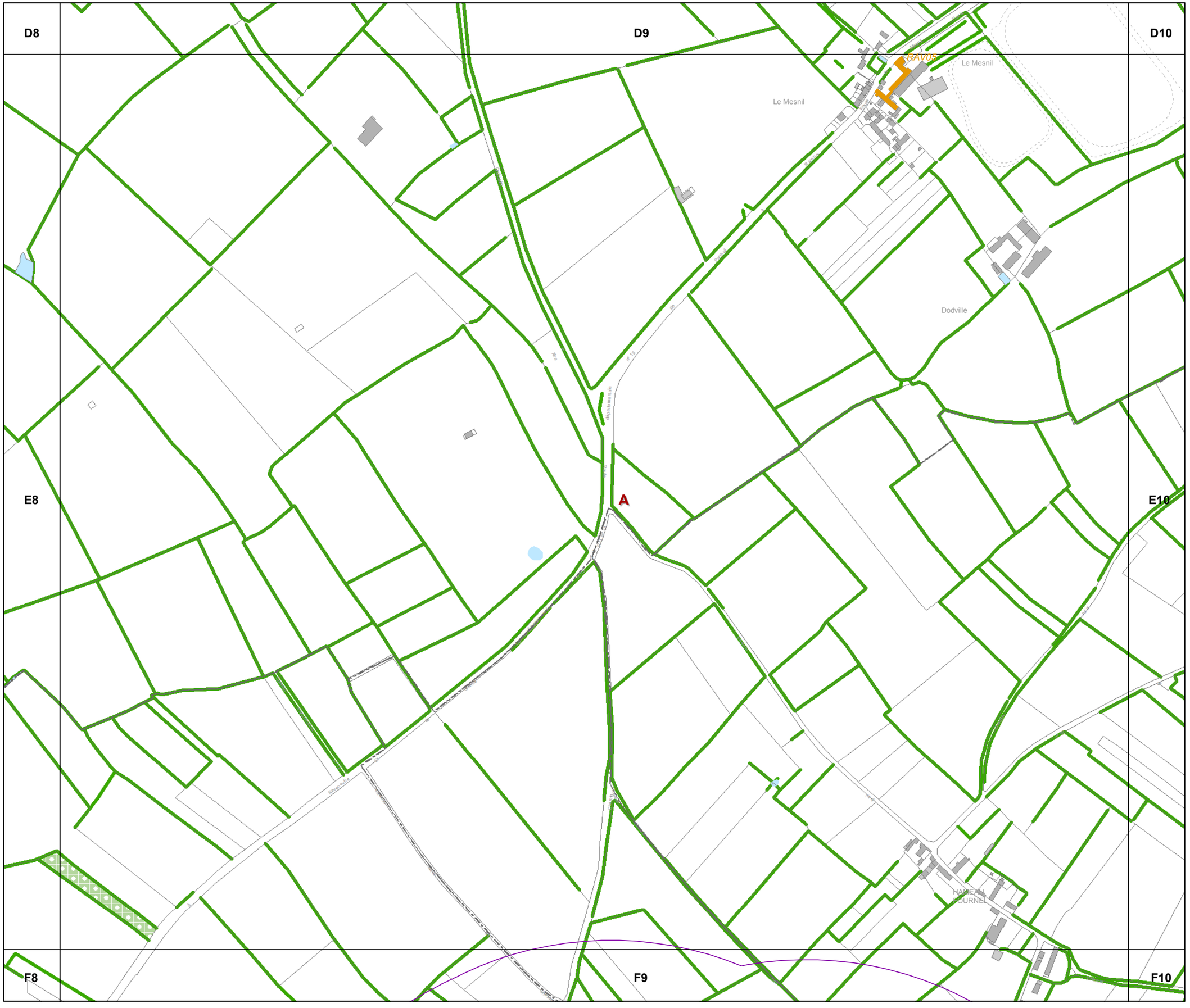

communauté de communes de la Baie du Cotentin

PLU.i

3e REGLEMENT GRAPHIQUE et PATRIMOINES

PLUi de la Baie du Cotentin

1 / 5 000

E9

agence schneider

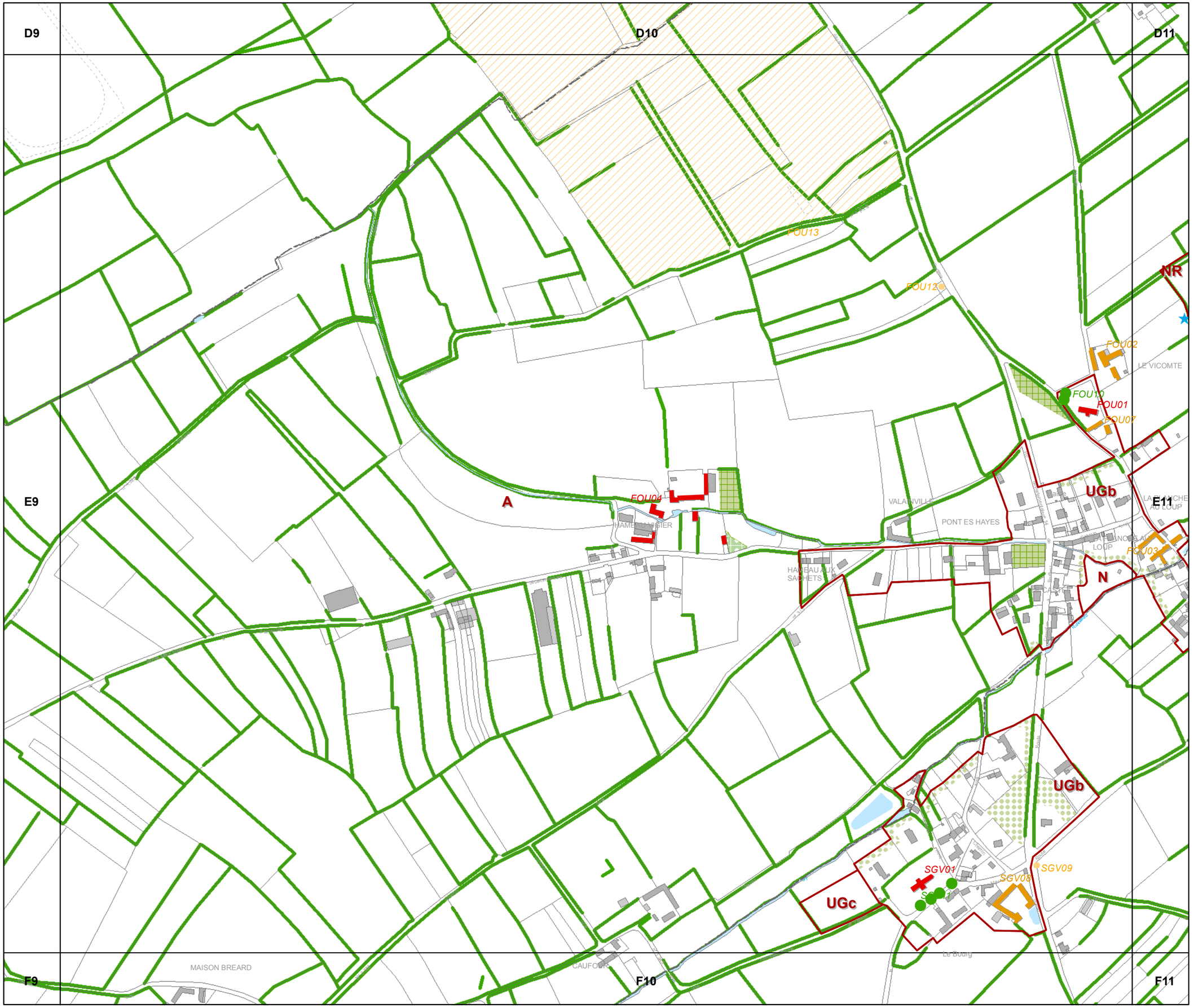

communauté de communes de la Baie du Cotentin

PLU.i

3e REGLEMENT GRAPHIQUE et PATRIMOINES

PLUi de la Baie du Cotentin

1 / 5 000

E10

agence schneider

D10

D11

D12

LA FERRIERE

FOU06

FOU02

LE VICOMTE

FOU01

FOU07

NR

LA PLANCHE AU LOUP

E10

E12

UGb

FOU03

LA PLANCHE AU LOUP

N

La Planche au Loup

SGV04

La Cour

A

UGb

SGV05

F10

F11

F12

3e REGLEMENT GRAPHIQUE et PATRIMOINES

PLUi de la Baie du Cotentin

1 / 5 000

E11



N

0 50 100 200 Mètres

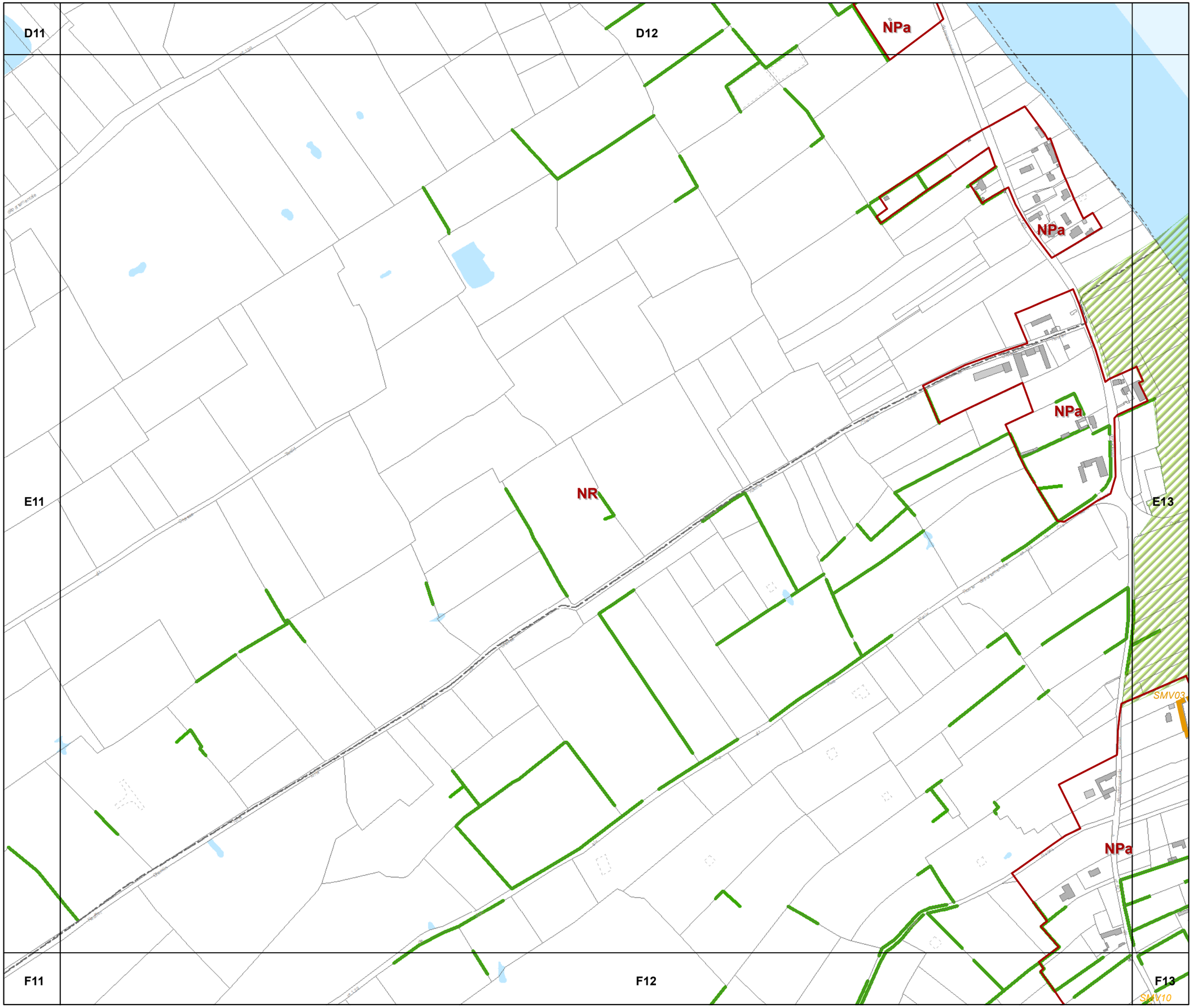

communauté de communes de la Baie du Cotentin

PLU.i

3e REGLEMENT GRAPHIQUE et PATRIMOINES

PLUi de la Baie du Cotentin

1 / 5 000

E12

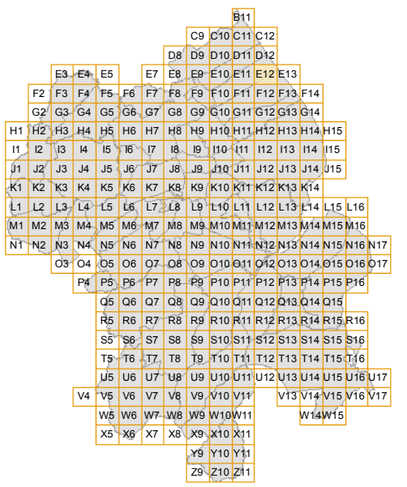

N

0 50 100 200 Mètres

agence schneider

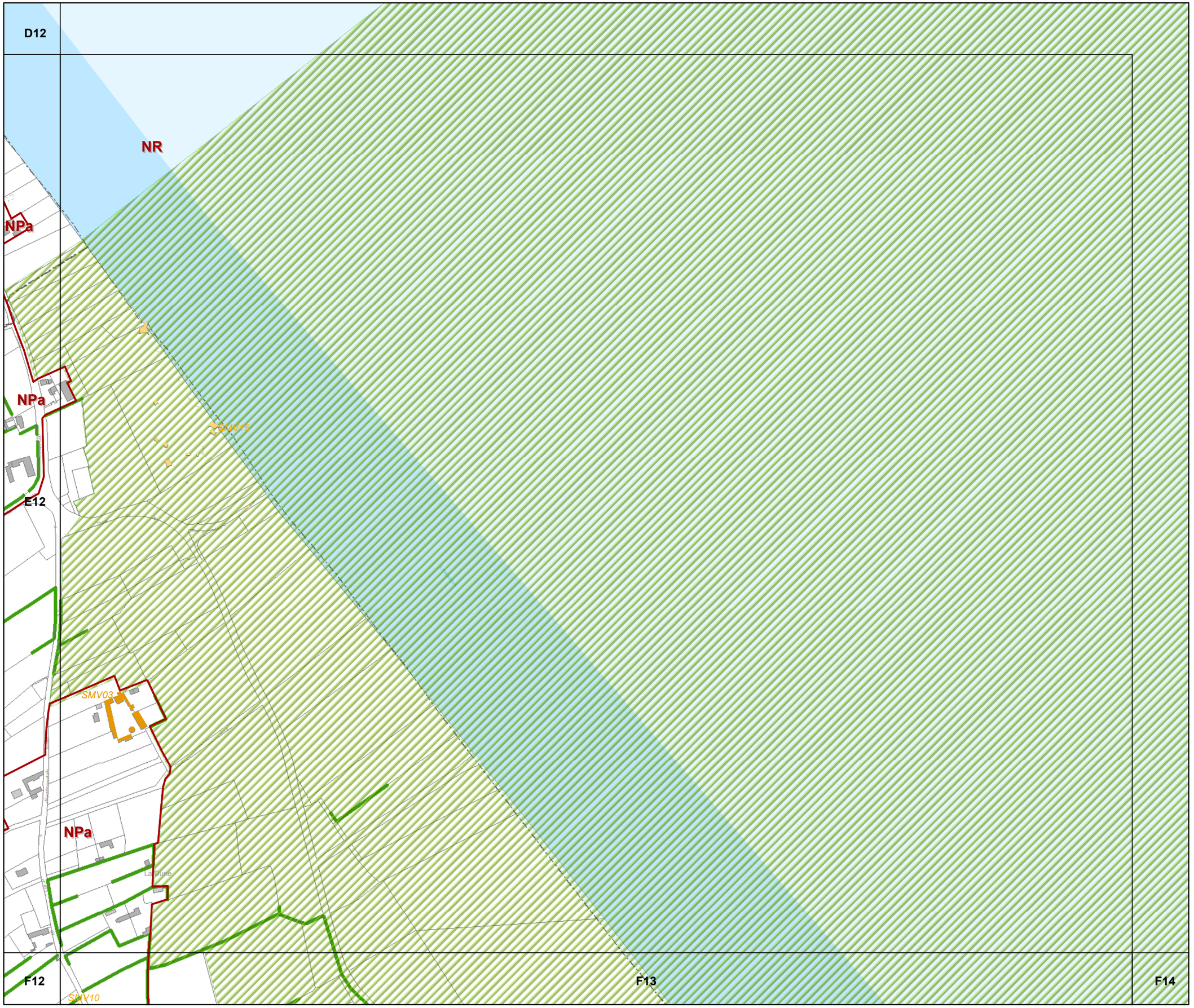

PLU.i

communauté de communes de la Baie du Cotentin

3e REGLEMENT GRAPHIQUE et PATRIMOINES

PLUi de la Baie du Cotentin

1 / 5 000

E13

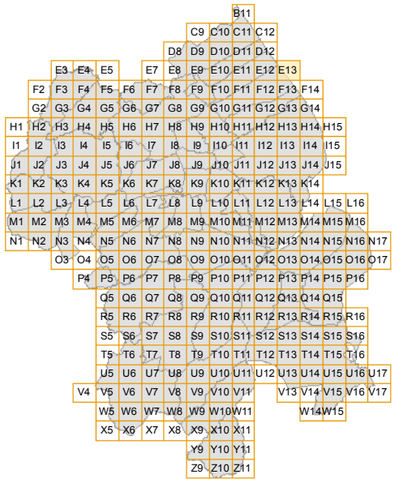

N

0 50 100 200 Mètres

agence schneider architecture & urbanisme

E3

AF3

G2

G3

communauté de communes de la Baie du Cotentin

PLU.i

3e REGLEMENT GRAPHIQUE et PATRIMOINES

PLUi de la Baie du Cotentin

1 / 5 000

F2



N

0 50 100 200 Mètres

agence schneider

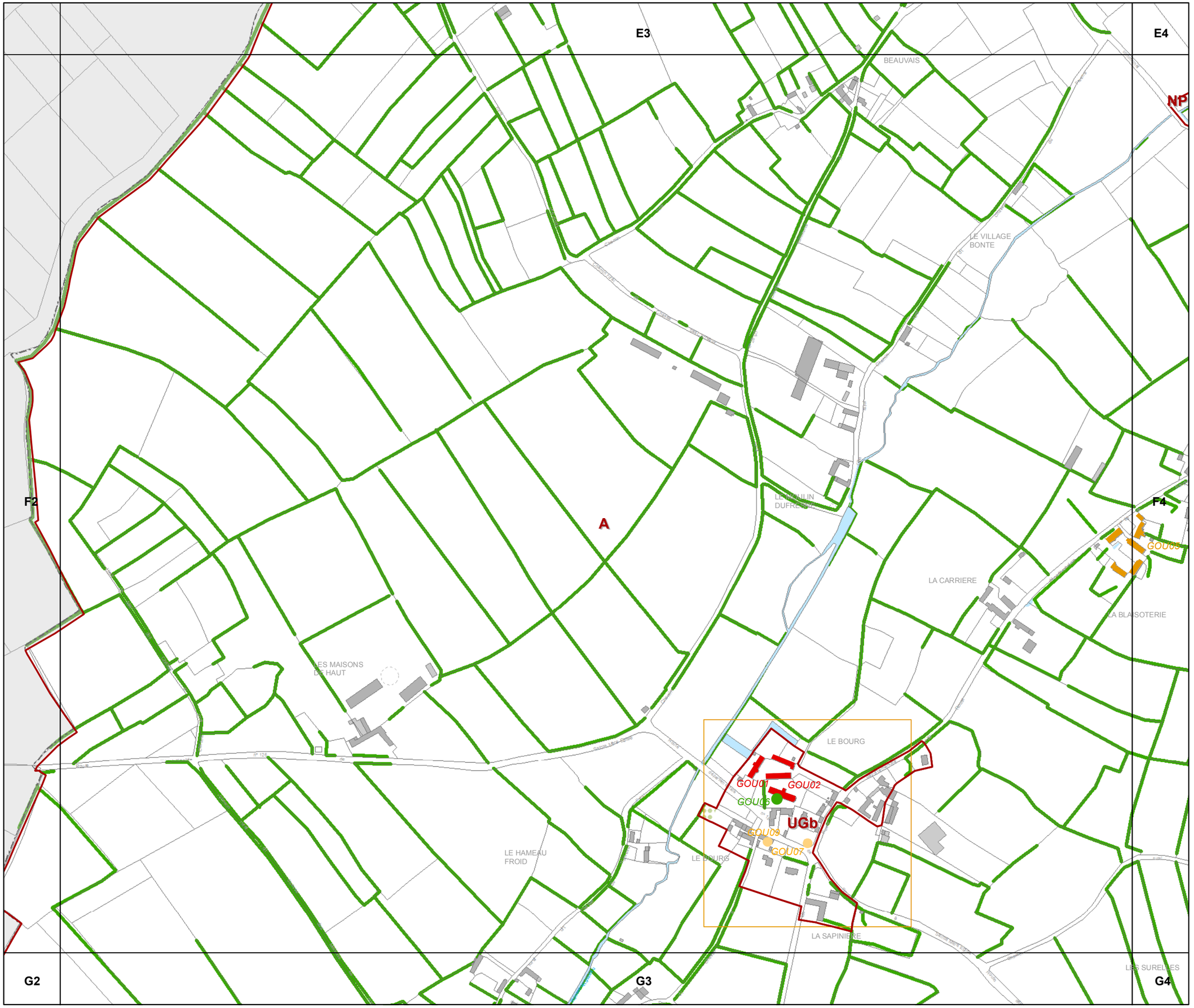

communauté de communes de la Baie du Cotentin

PLU.i

3e REGLEMENT GRAPHIQUE et PATRIMOINES

PLUi de la Baie du Cotentin

1 / 5 000

F3



N

0 50 100 200 Mètres

agence schneider

communauté de communes de la Baie du Cotentin

PLU.i

3e REGLEMENT GRAPHIQUE et PATRIMOINES

PLUi de la Baie du Cotentin

1 / 5 000

F4

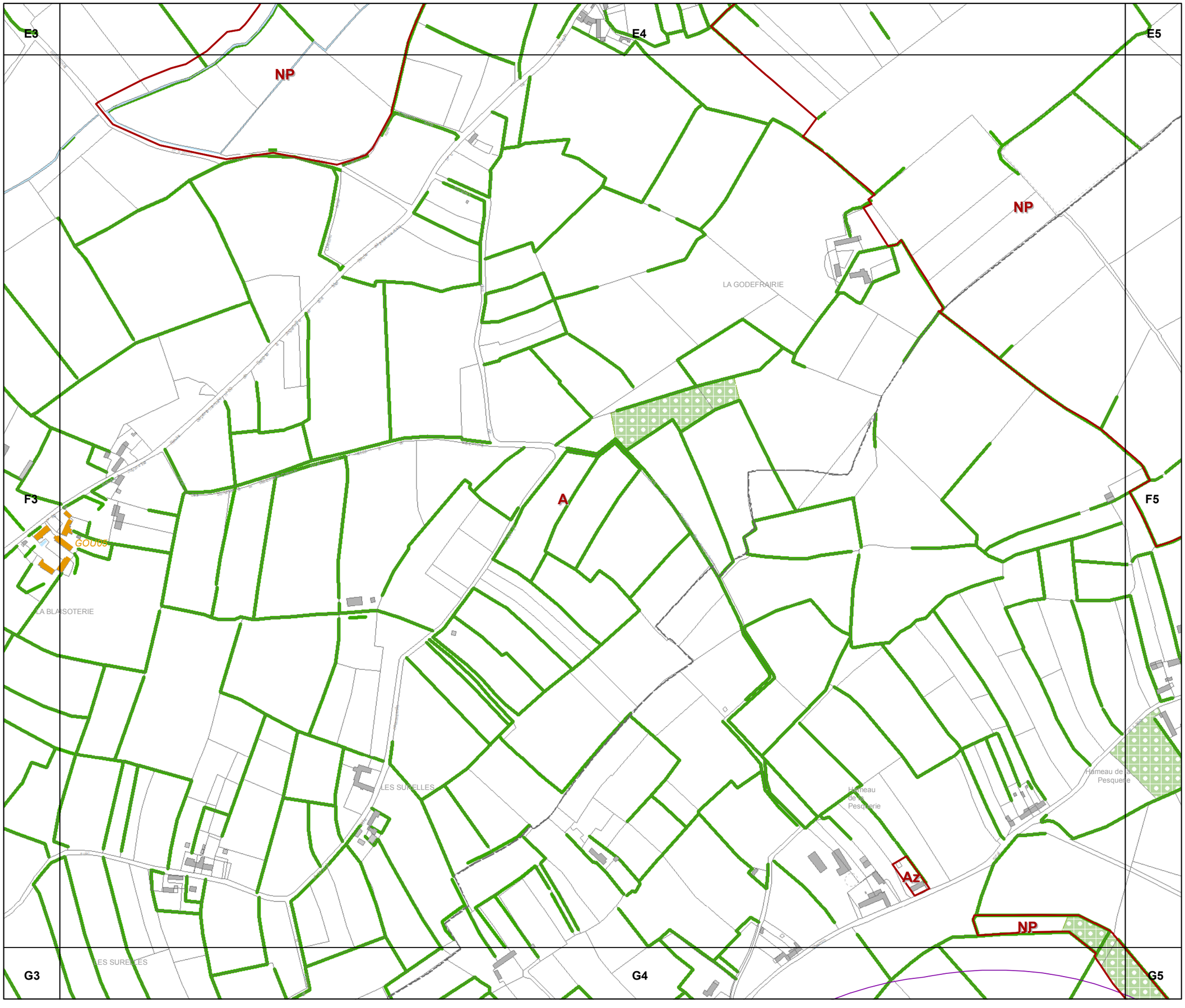



N

0 50 100 200 Mètres

agence schneider architecture & urbanisme

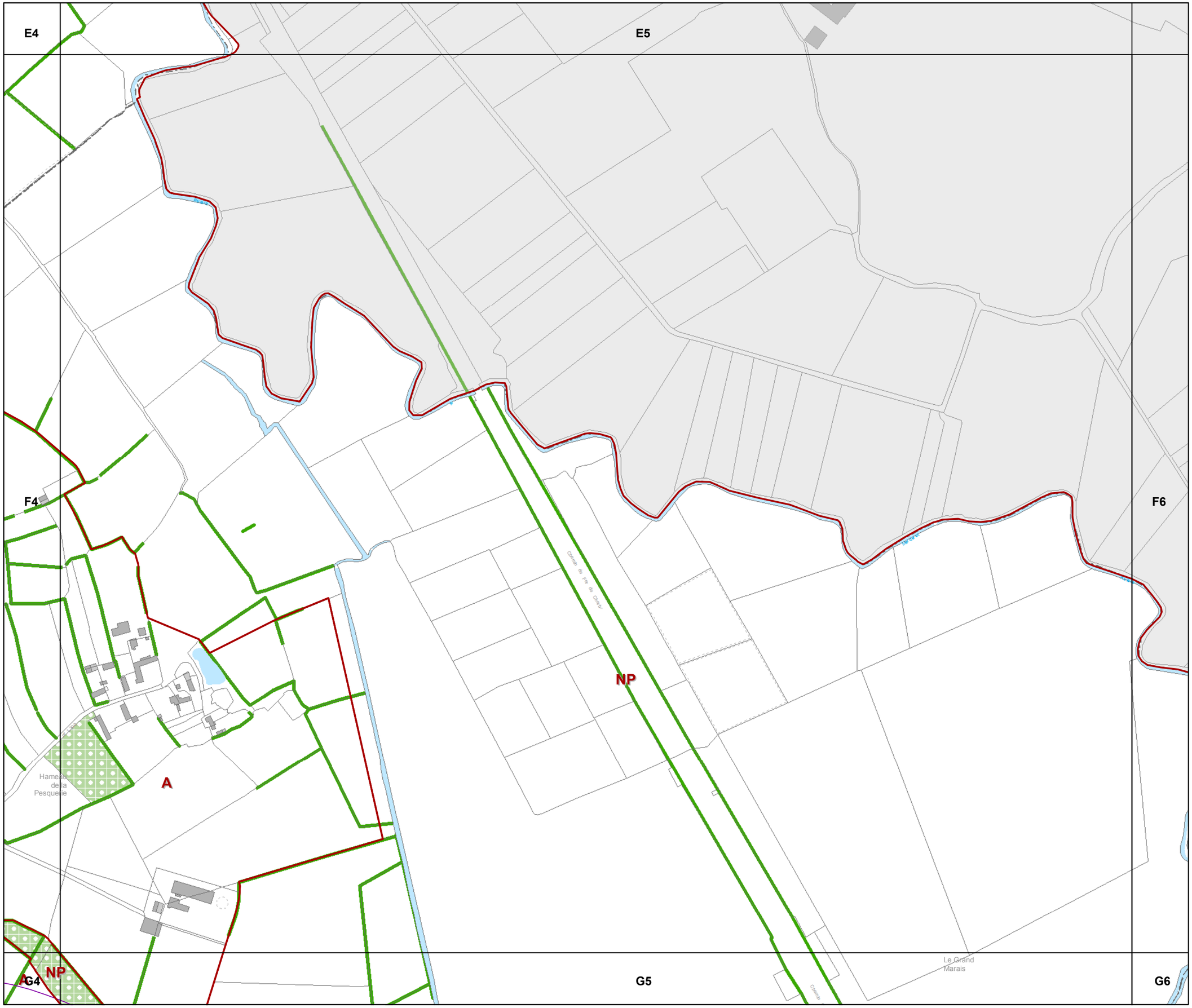

PLU.i

communauté de communes de la Baie du Cotentin

3e REGLEMENT GRAPHIQUE et PATRIMOINES

PLUi de la Baie du Cotentin

1 / 5 000

F5

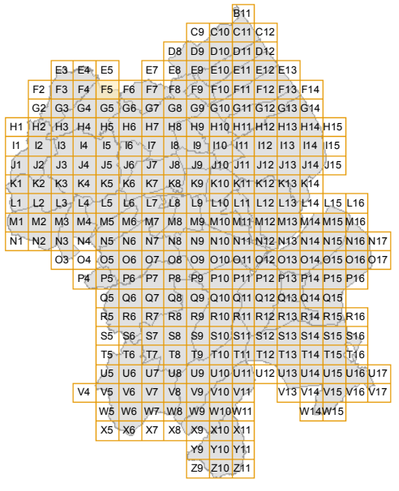



agence schneider

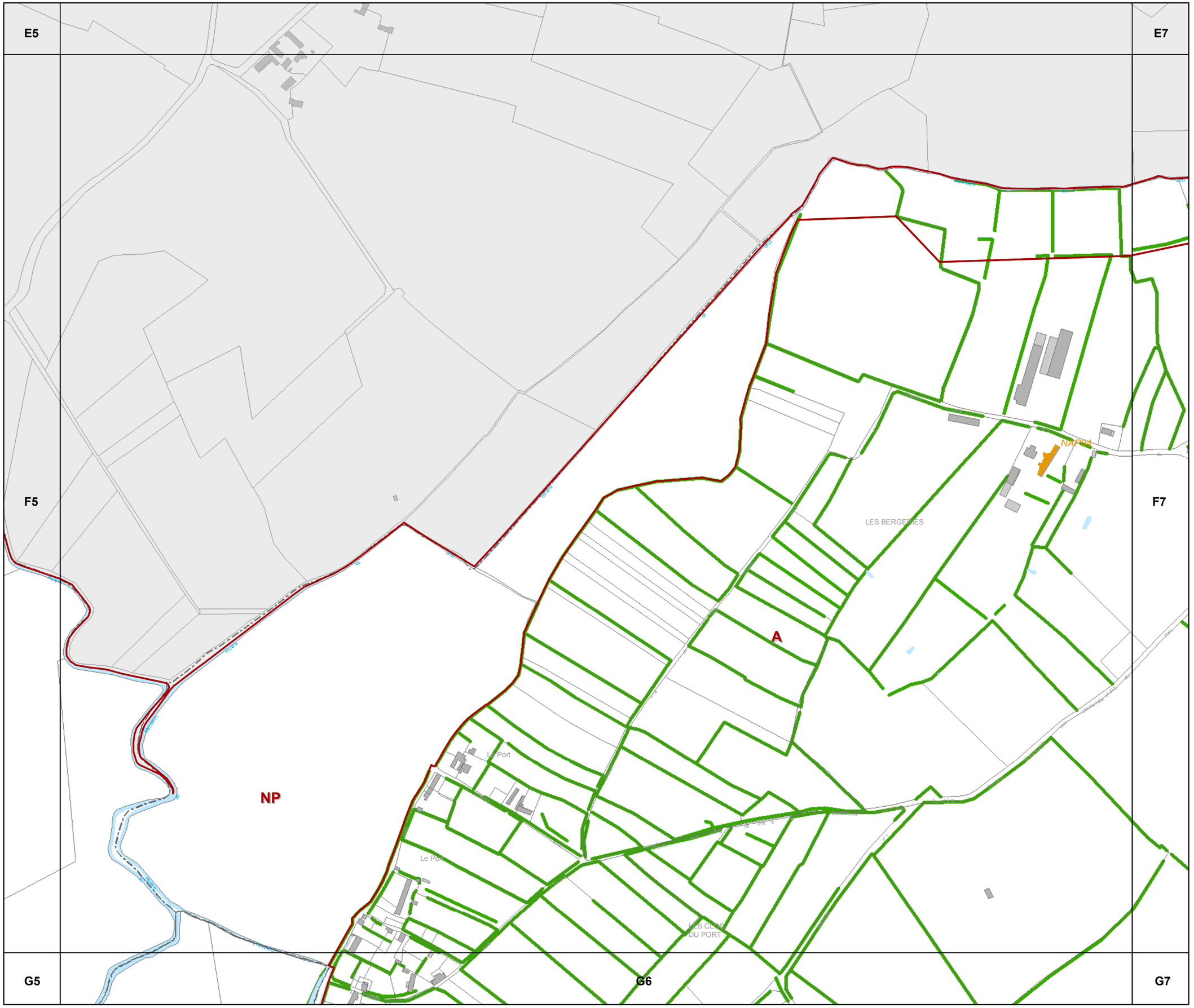

communauté de communes de la Baie du Cotentin

PLU.i

3e REGLEMENT GRAPHIQUE et PATRIMOINES

PLUi de la Baie du Cotentin

1 / 5 000

F6

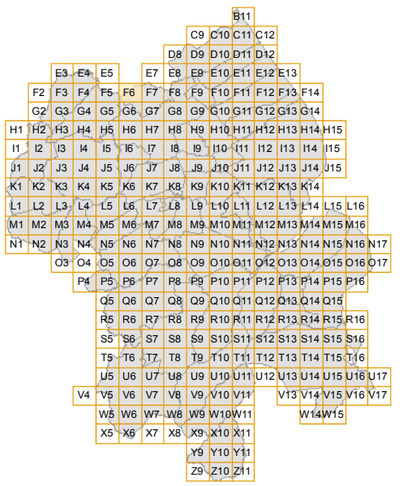

N

0 50 100 200 Mètres

agence schneider

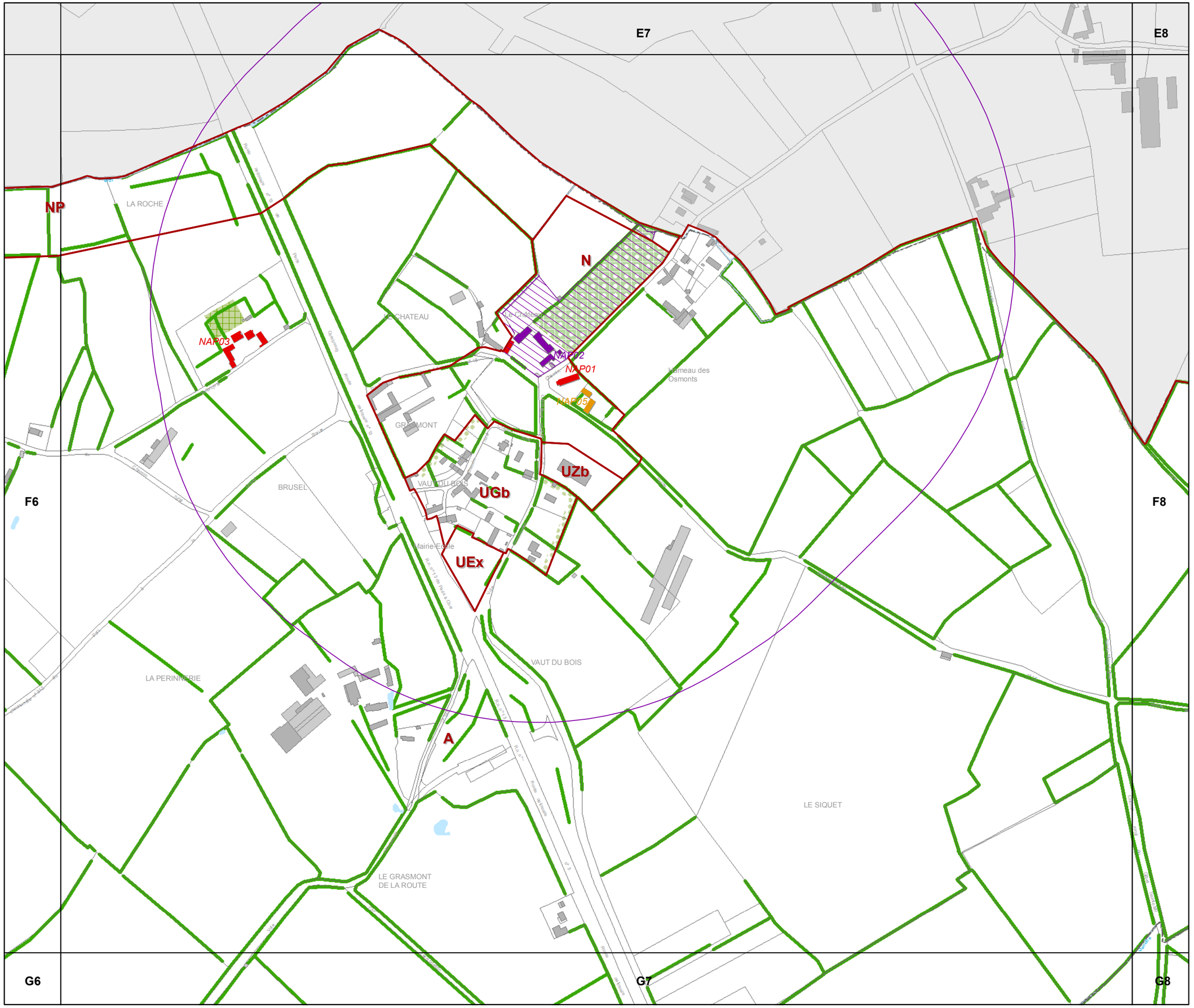

communauté de communes de la Baie du Cotentin

PLU.i

3e REGLEMENT GRAPHIQUE et PATRIMOINES

PLUi de la Baie du Cotentin

1 / 5 000

F7

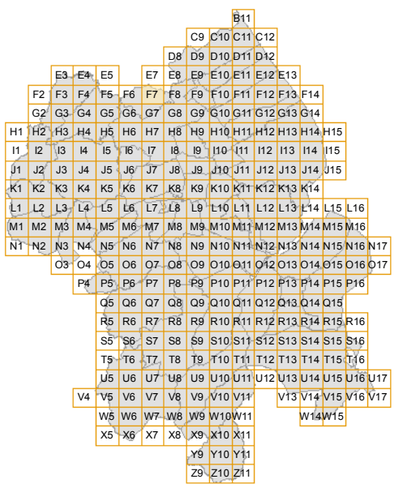

N

0 50 100 200 Mètres

agence schneider

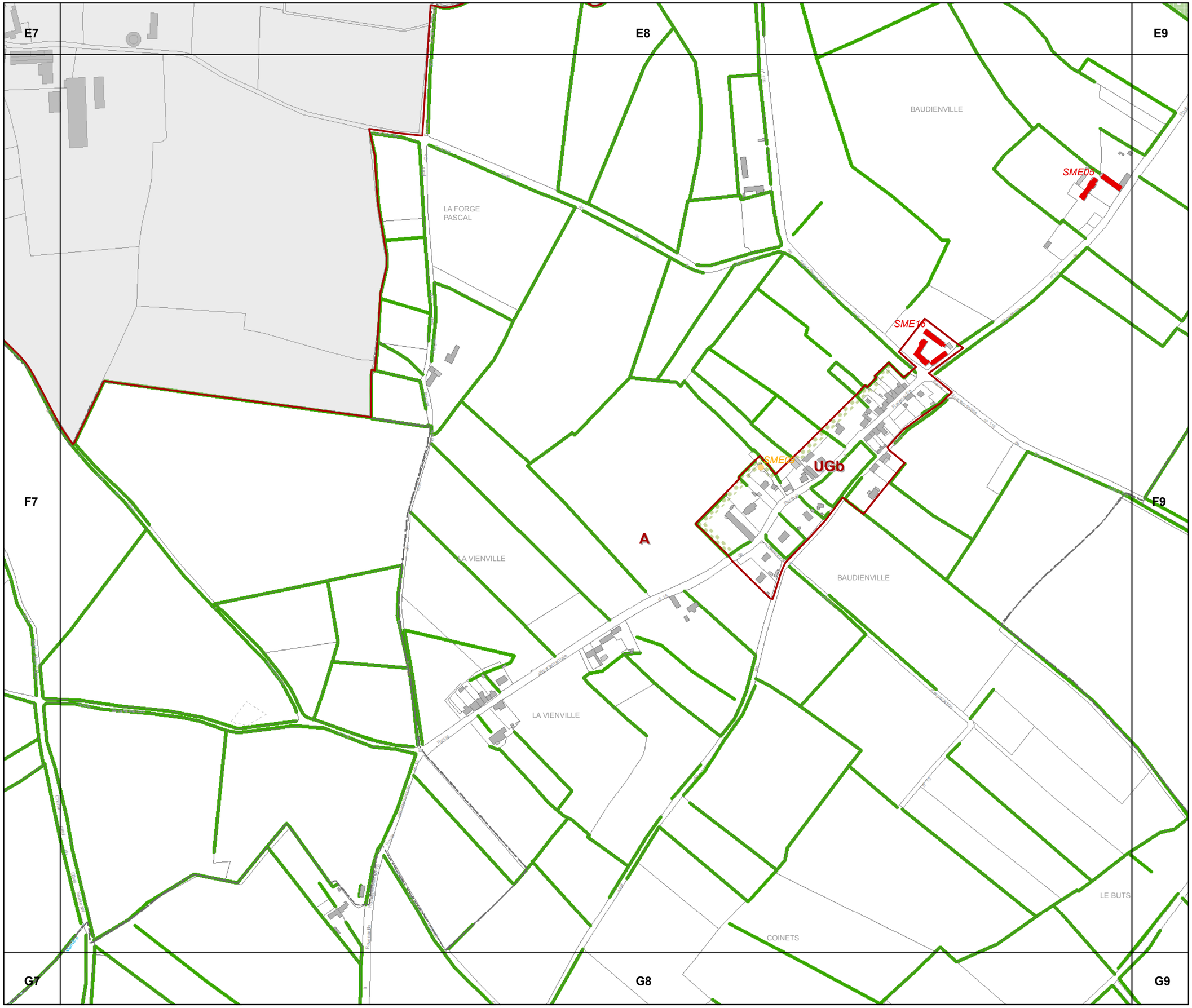

3e REGLEMENT GRAPHIQUE et PATRIMOINES

PLUi de la Baie du Cotentin

1 / 5 000

F8

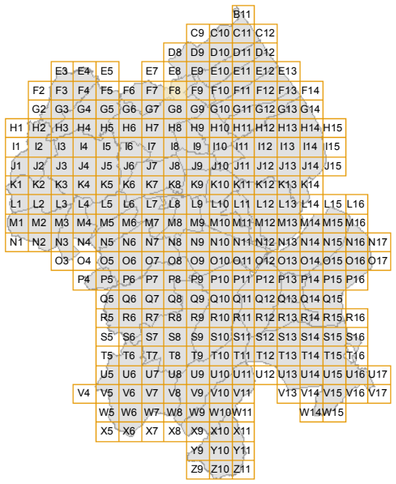

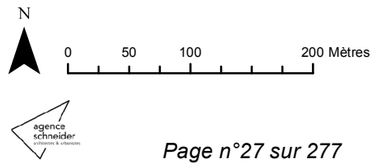

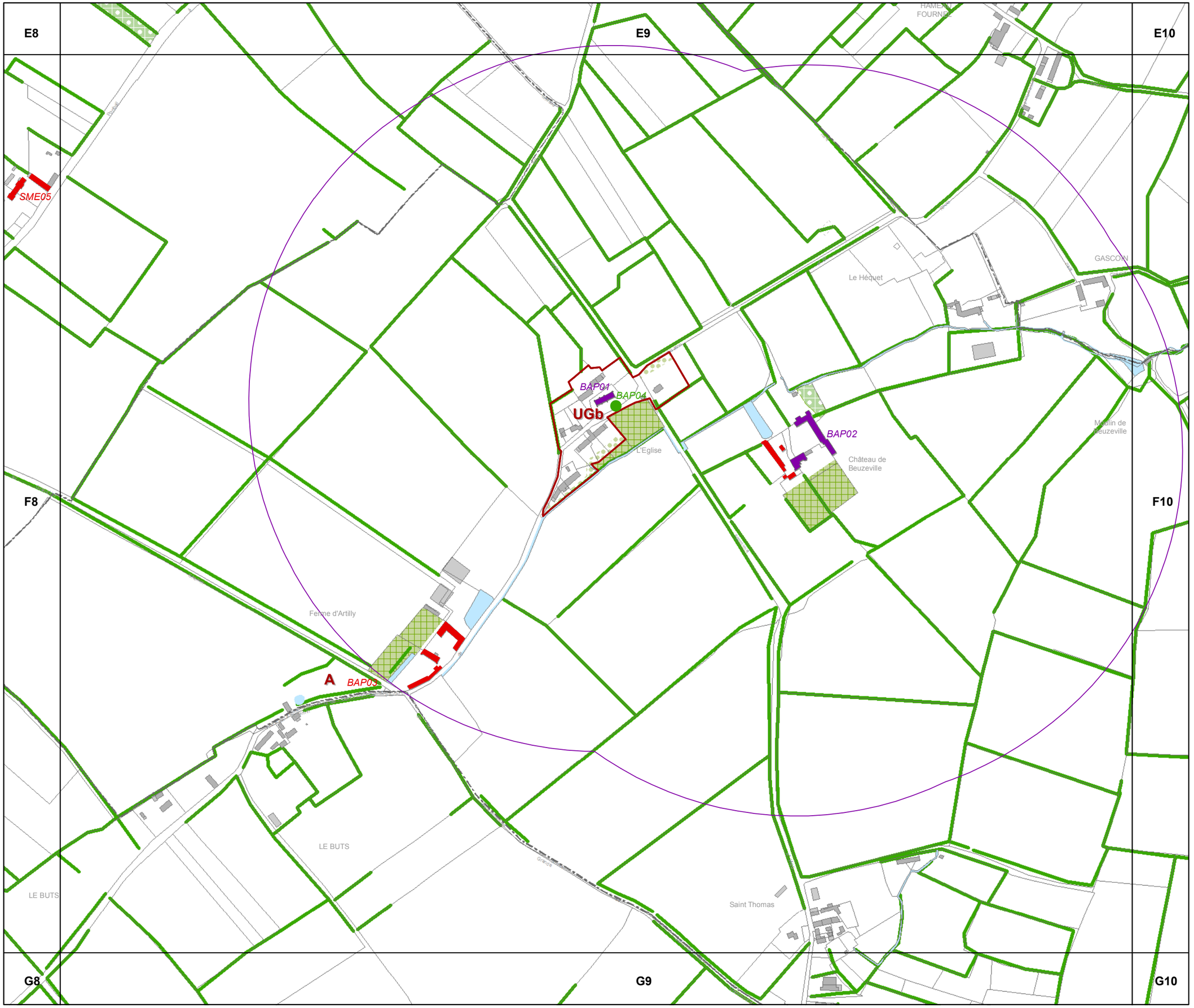

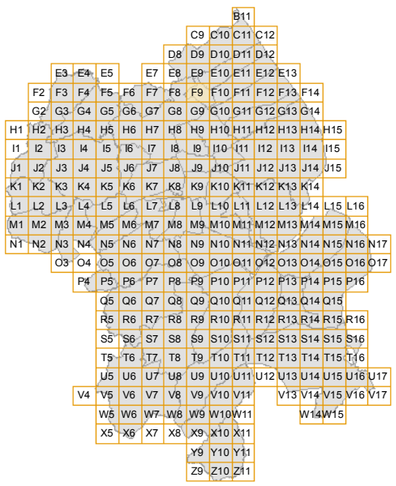

communauté de communes de la Baie du Cotentin

PLU.i

3e REGLEMENT GRAPHIQUE et PATRIMOINES

PLUi de la Baie du Cotentin

1 / 5 000

F9

N

0 50 100 200 Mètres

agence schneider

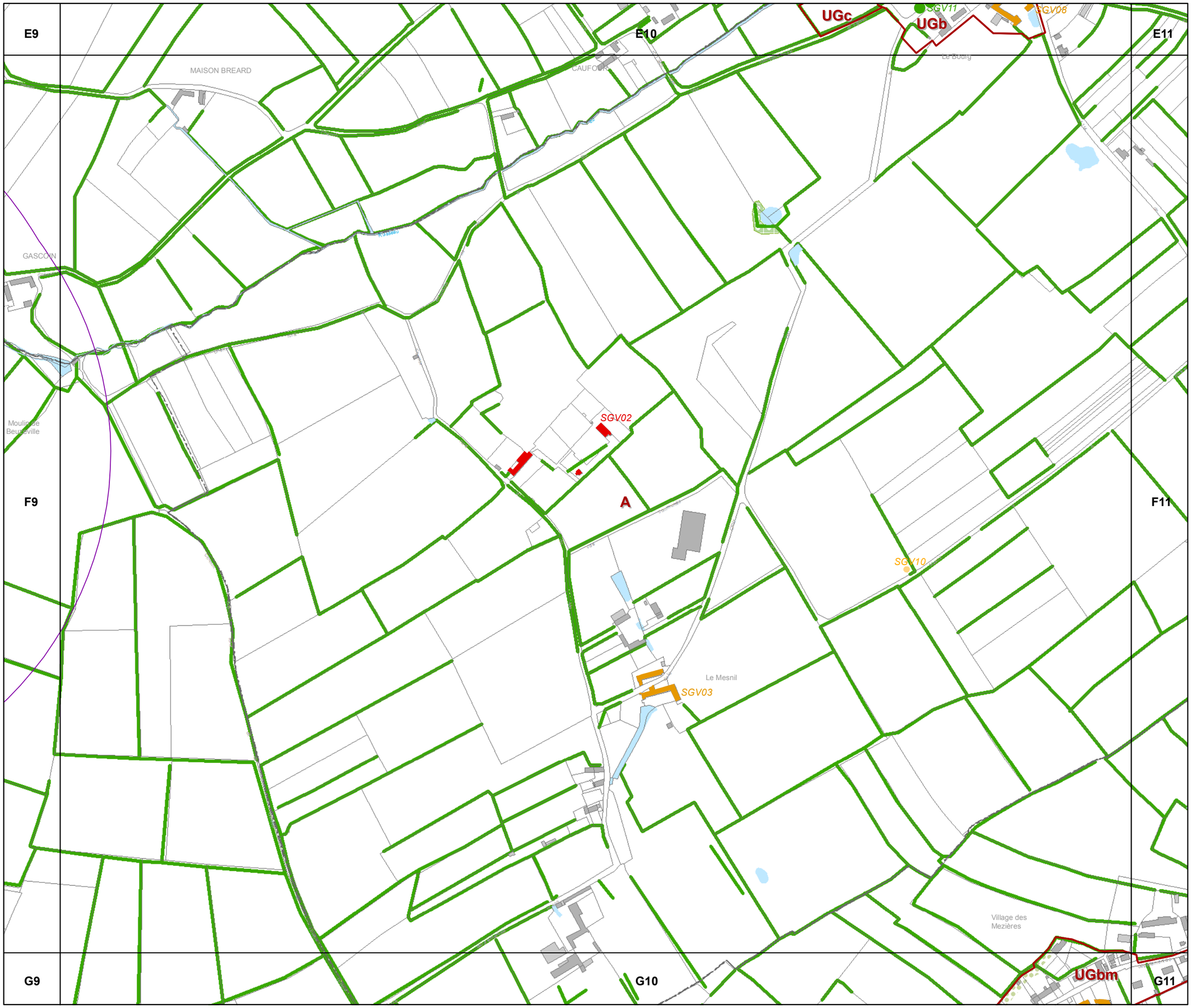

N

0 50 100 200 Mètres

communauté de communes de la Baie du Cotentin

PLU.i

3e REGLEMENT GRAPHIQUE et PATRIMOINES

PLUi de la Baie du Cotentin

1 / 5 000

F10

agence schneider

communauté de communes de la Baie du Cotentin

PLU.i

3e REGLEMENT GRAPHIQUE et PATRIMOINES

PLUi de la Baie du Cotentin

1 / 5 000

F11

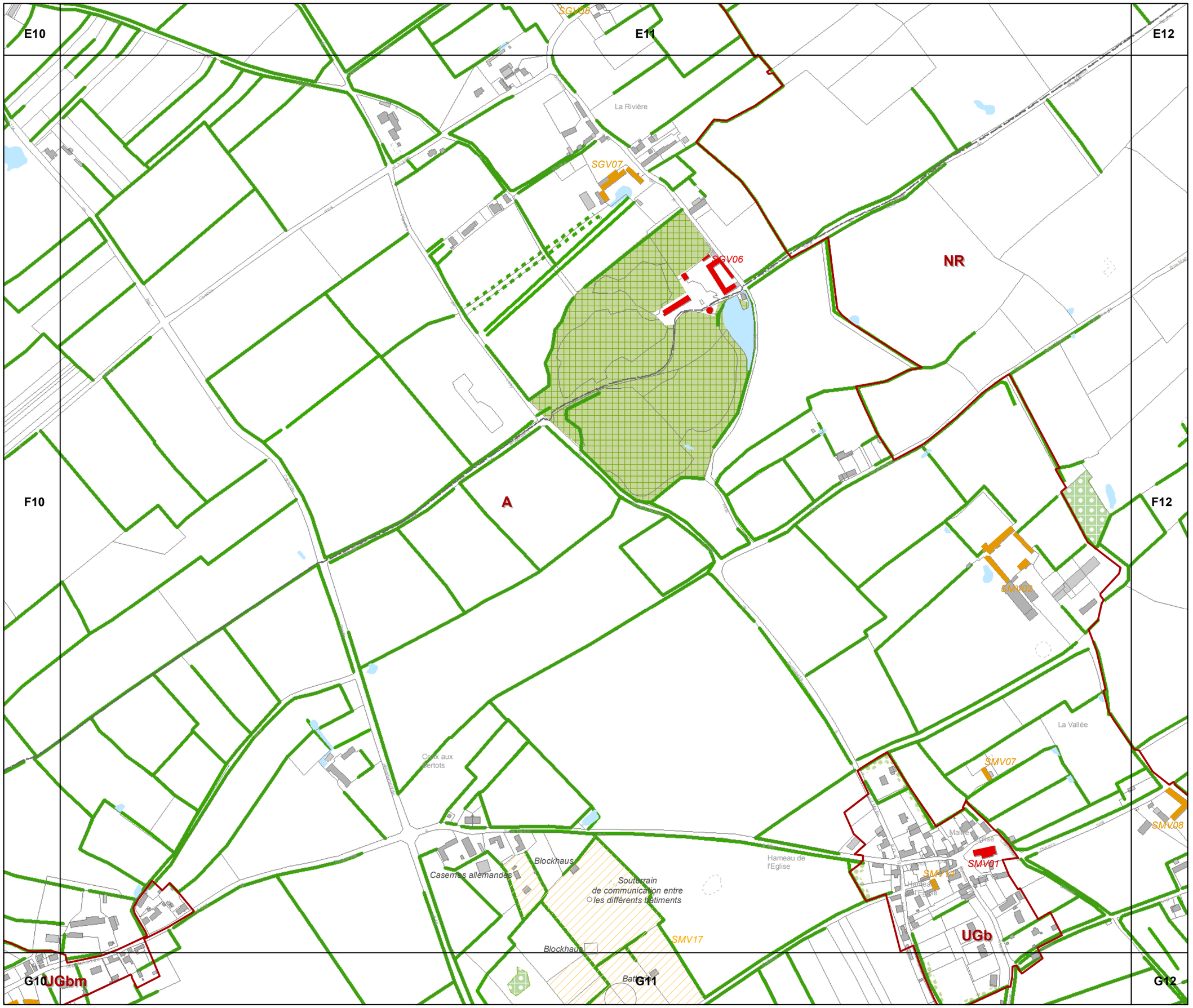

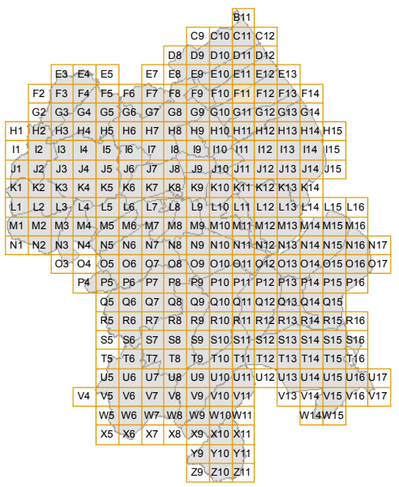

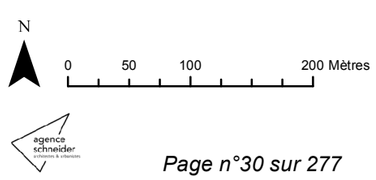

agence schneider

E11

E12

E13

F11

F13

G11

G12

G13

NR

NPa

NPa

A

SMV08

SMV09

SMV10

Les Dunes

communauté de communes de la Baie du Cotentin

PLU.i

3e REGLEMENT GRAPHIQUE et PATRIMOINES

PLUi de la Baie du Cotentin

1 / 5 000

F12

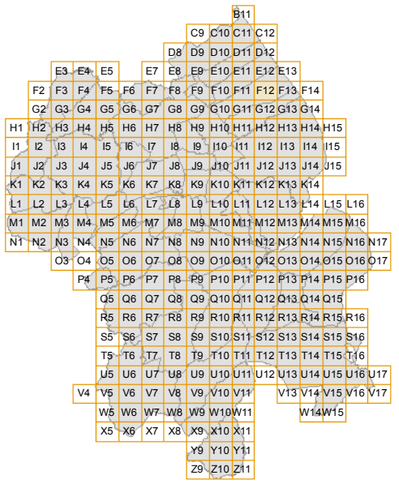

N

0 50 100 200 Mètres

agence schneider

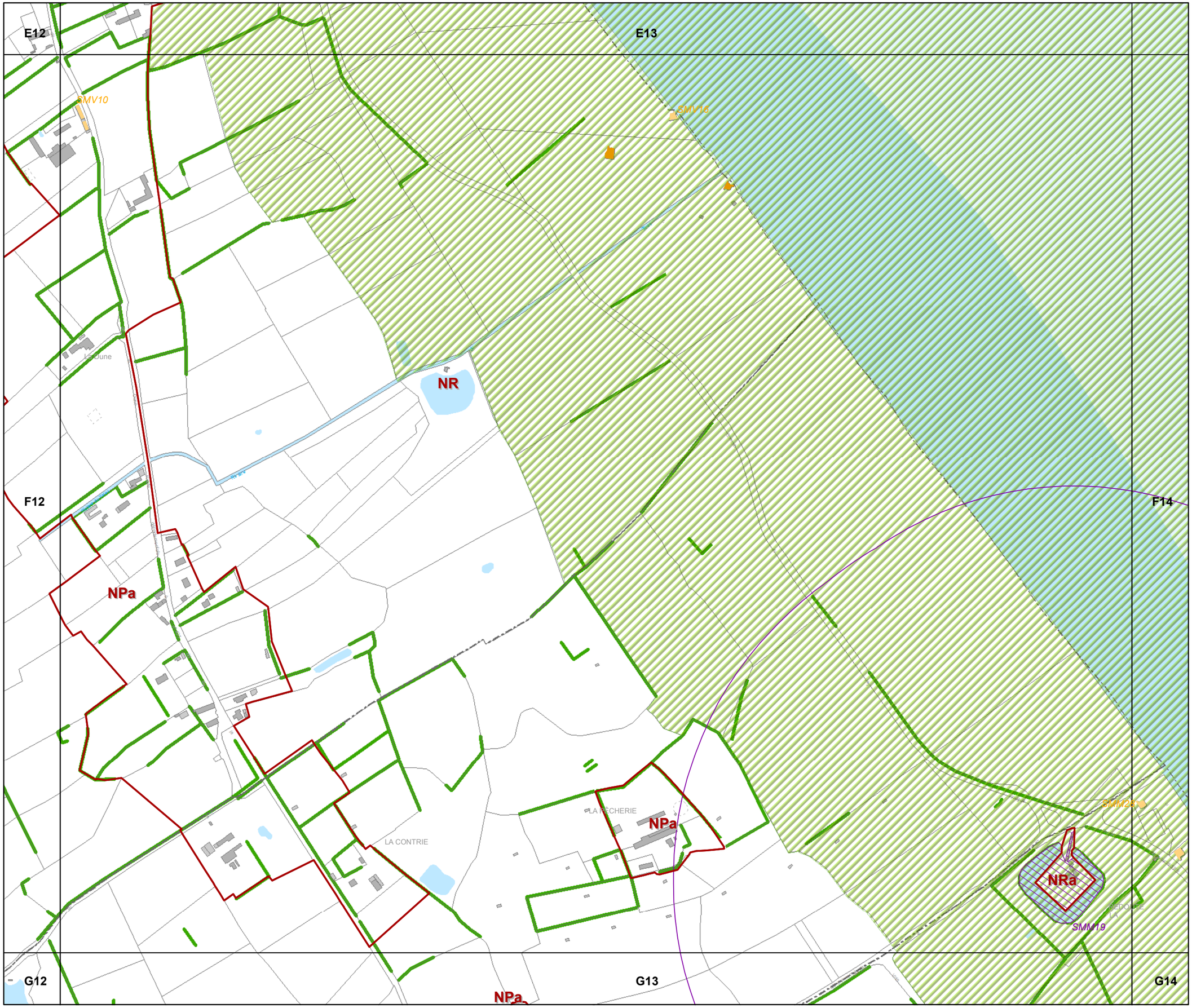

PLU.i

communauté de communes de la Baie du Cotentin

3e REGLEMENT GRAPHIQUE et PATRIMOINES

PLUi de la Baie du Cotentin

1 / 5 000

F13

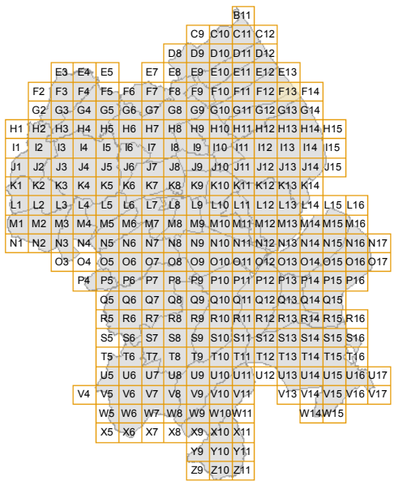

N

0 50 100 200 Mètres

agence schneider

E13

NR

F13

SMM28

SMM19

NRa

REPOUTE

G13

UZd

G14

PLU.i

communauté de communes de la Baie du Cotentin

3e REGLEMENT GRAPHIQUE et PATRIMOINES

PLUi de la Baie du Cotentin

1 / 5 000

F14

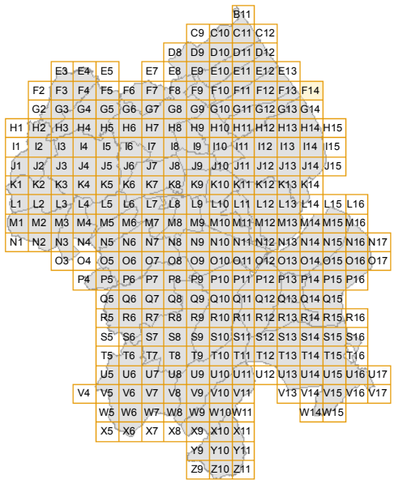

N

0 50 100 200 Mètres

agence schneider

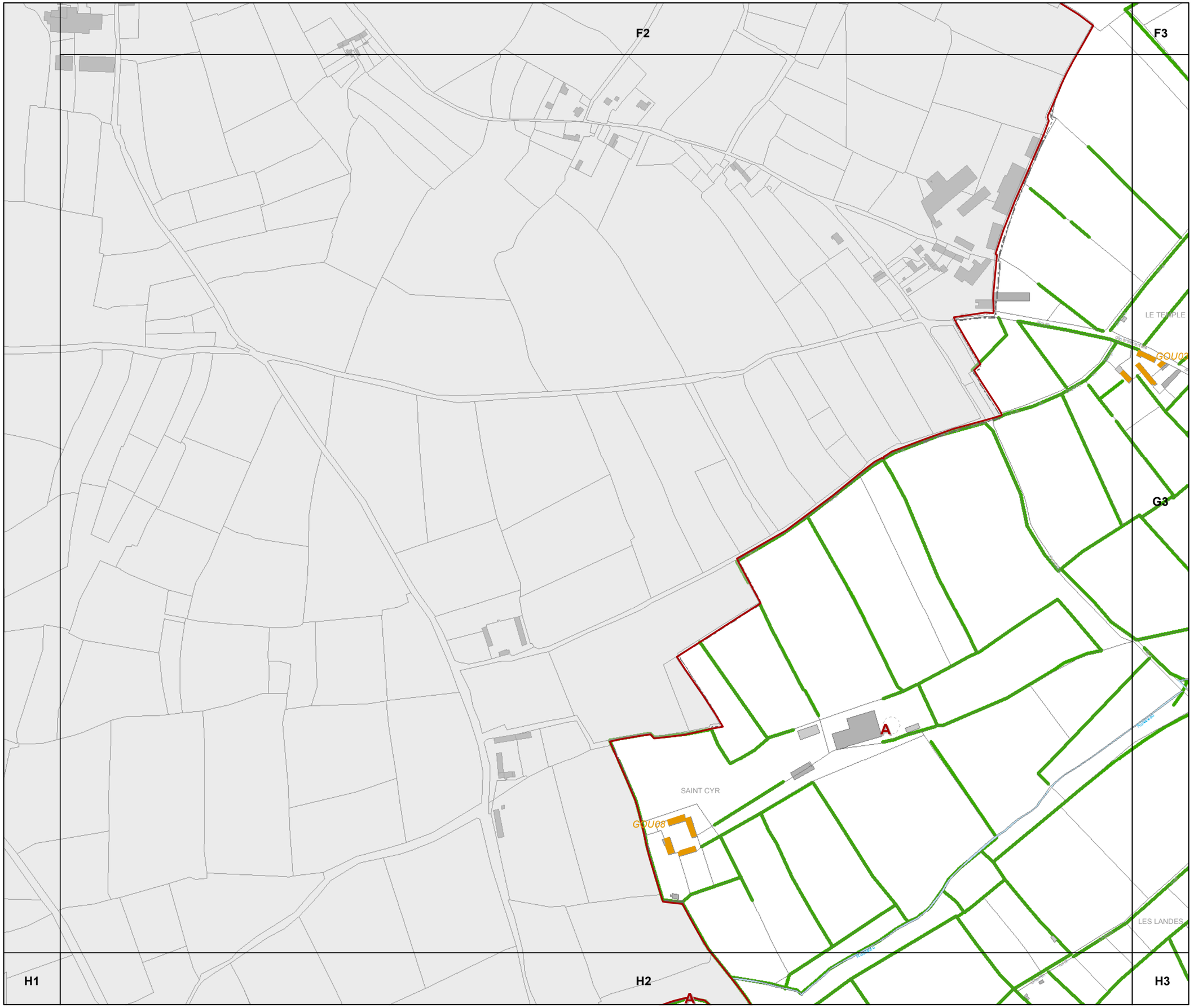

PLU.i

communauté de communes de la Baie du Cotentin

3e REGLEMENT GRAPHIQUE et PATRIMOINES

PLUi de la Baie du Cotentin

1 / 5 000

G2

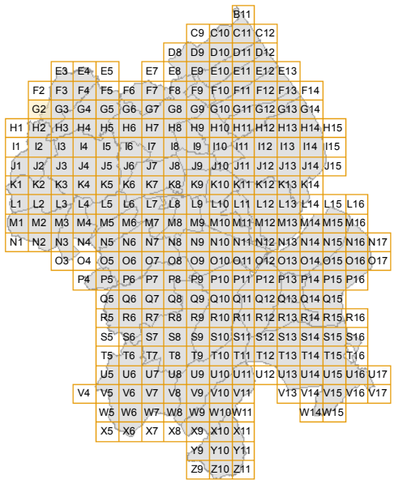

N

0 50 100 200 Mètres

agence schneider architecture & urbanisme

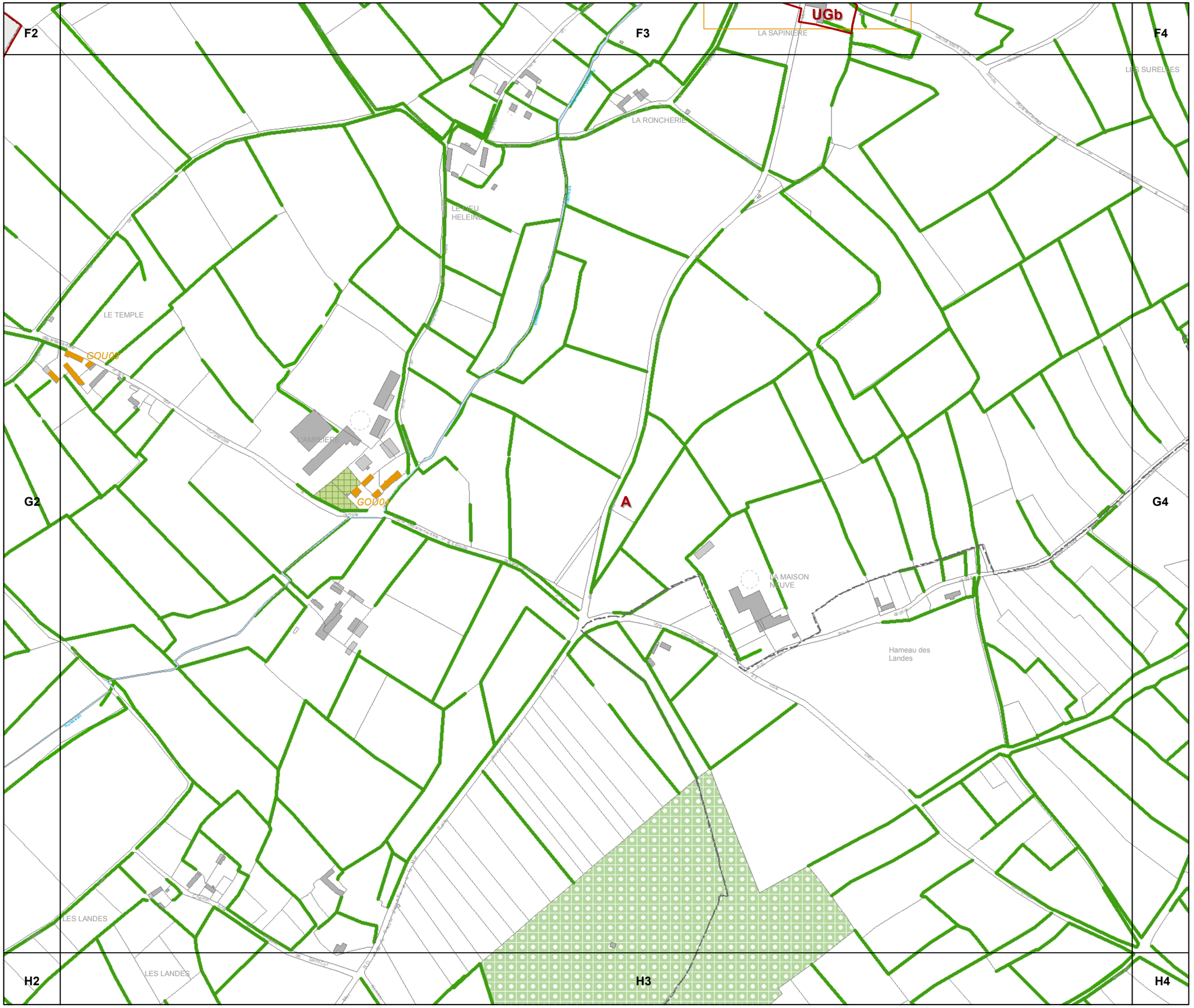

communauté de communes de la Baie du Cotentin

PLU.i

3e REGLEMENT GRAPHIQUE et PATRIMOINES

PLUi de la Baie du Cotentin

1 / 5 000

G3



N

0 50 100 200 Mètres

agence schneider

communauté de communes de la Baie du Cotentin

PLU.i

3e REGLEMENT GRAPHIQUE et PATRIMOINES

PLUi de la Baie du Cotentin

1 / 5 000

G4

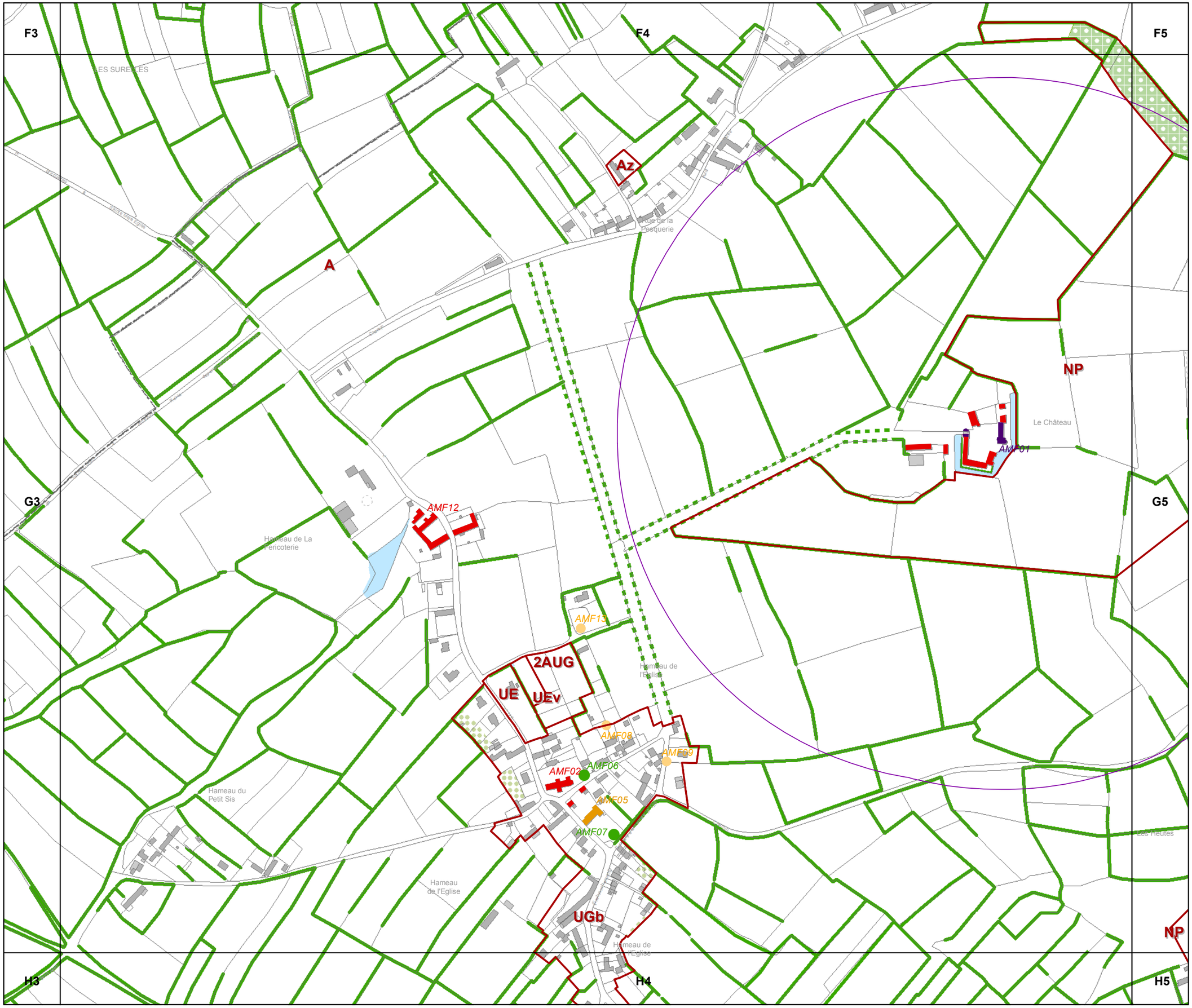





agence schneider architecture & urbanisme

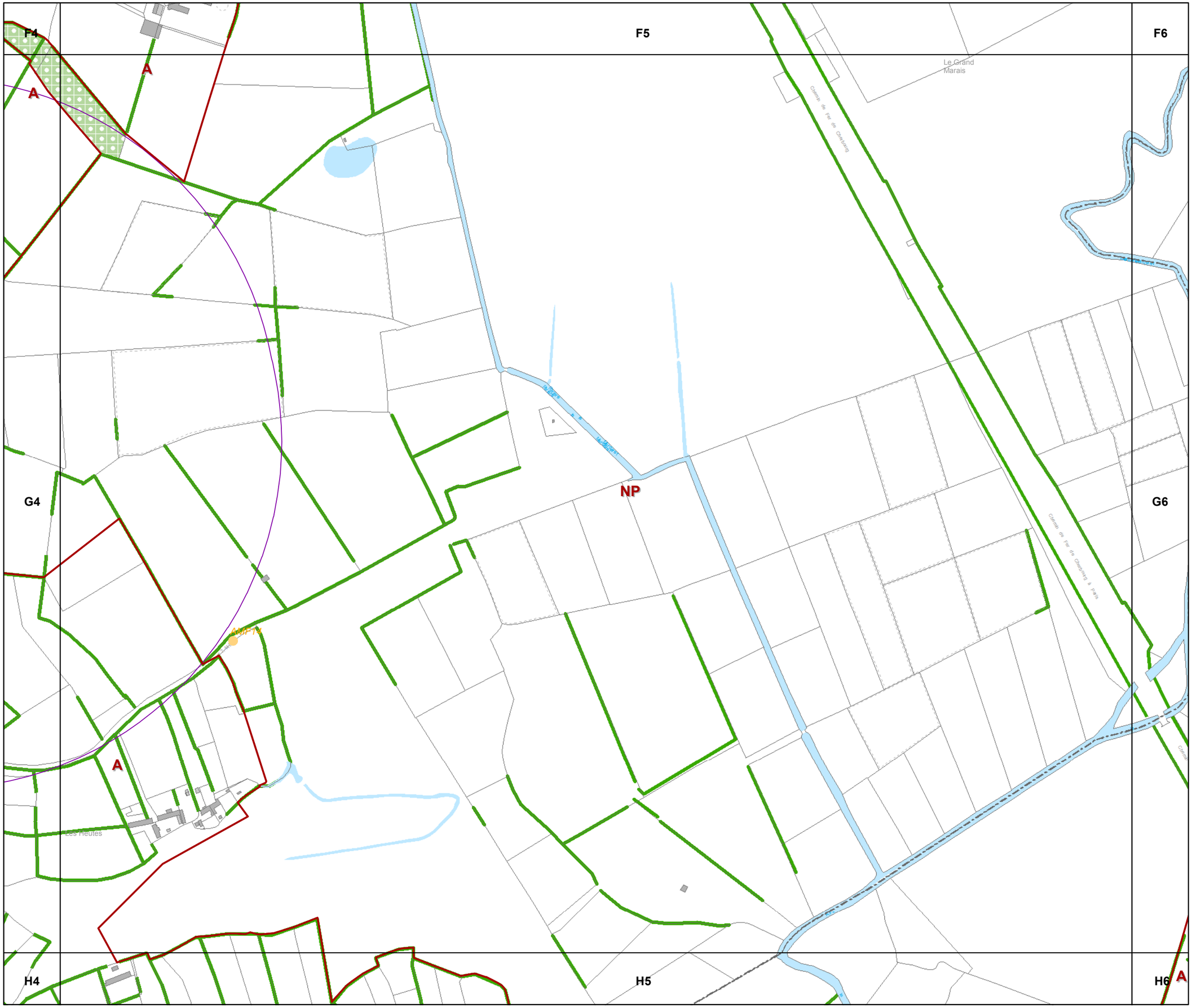

communauté de communes de la Baie du Cotentin

PLU.i

3e REGLEMENT GRAPHIQUE et PATRIMOINES

PLUi de la Baie du Cotentin

1 / 5 000

G5

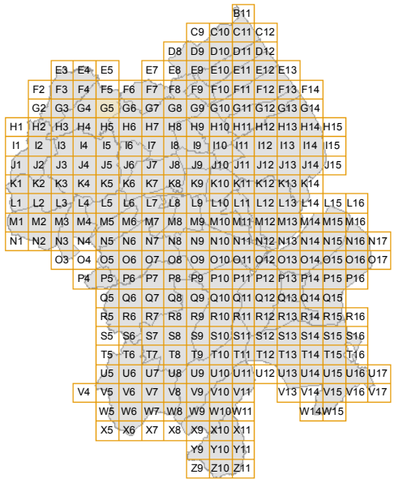

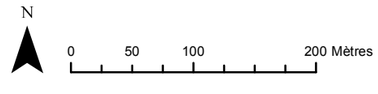

agence schneider

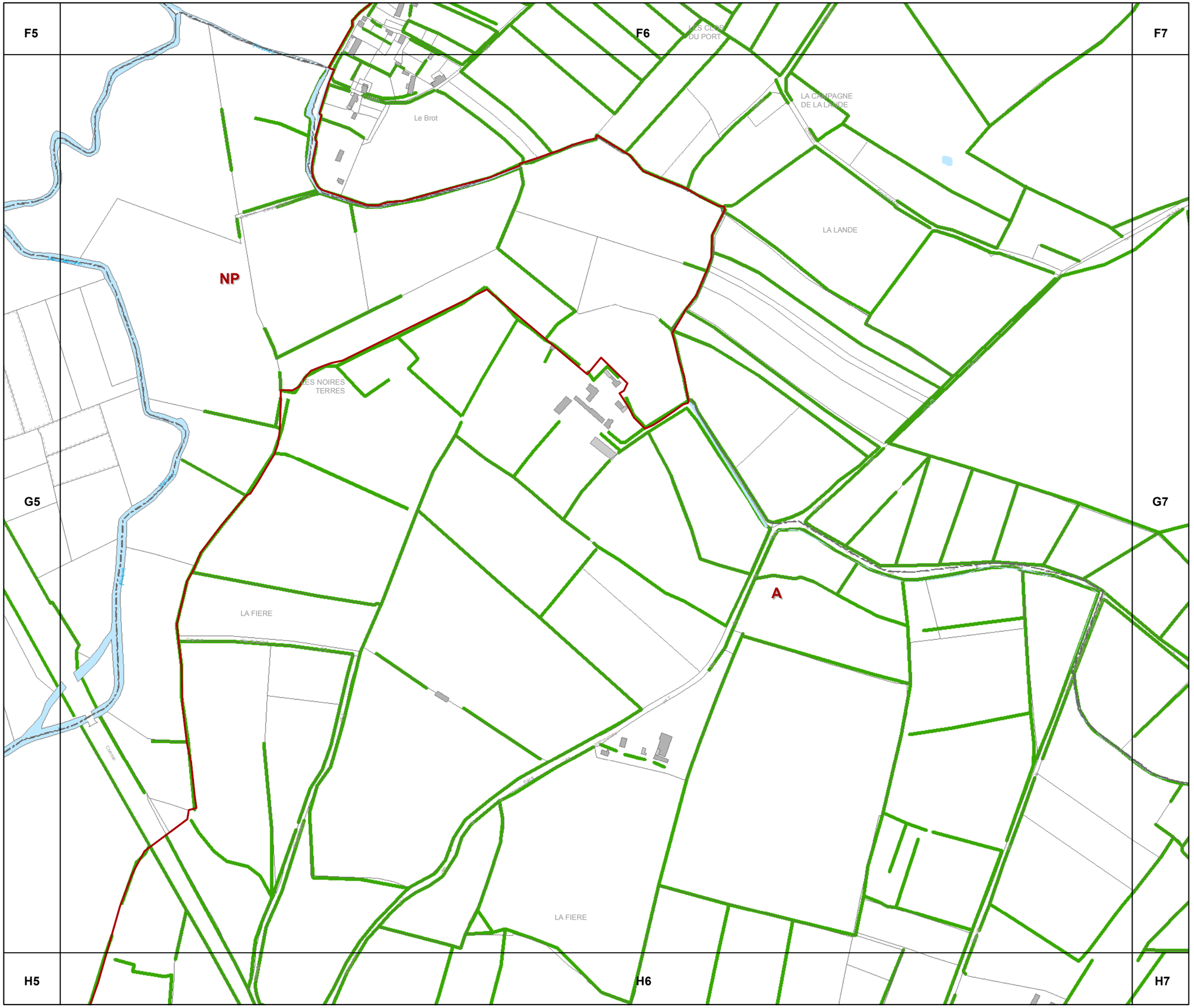

3e REGLEMENT GRAPHIQUE et PATRIMOINES

PLUi de la Baie du Cotentin

1 / 5 000

G6

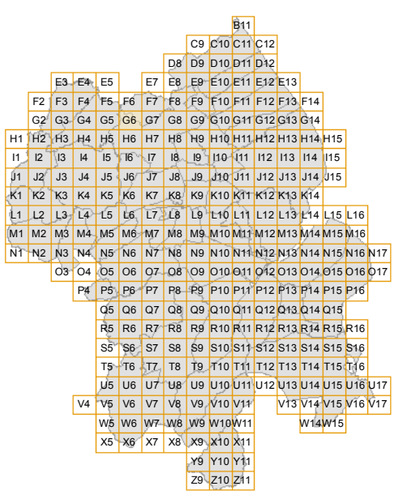

N

0 50 100 200 Mètres

communauté de communes de la Baie du Cotentin

PLU.i

3e REGLEMENT GRAPHIQUE et PATRIMOINES

PLUi de la Baie du Cotentin

1 / 5 000

G7

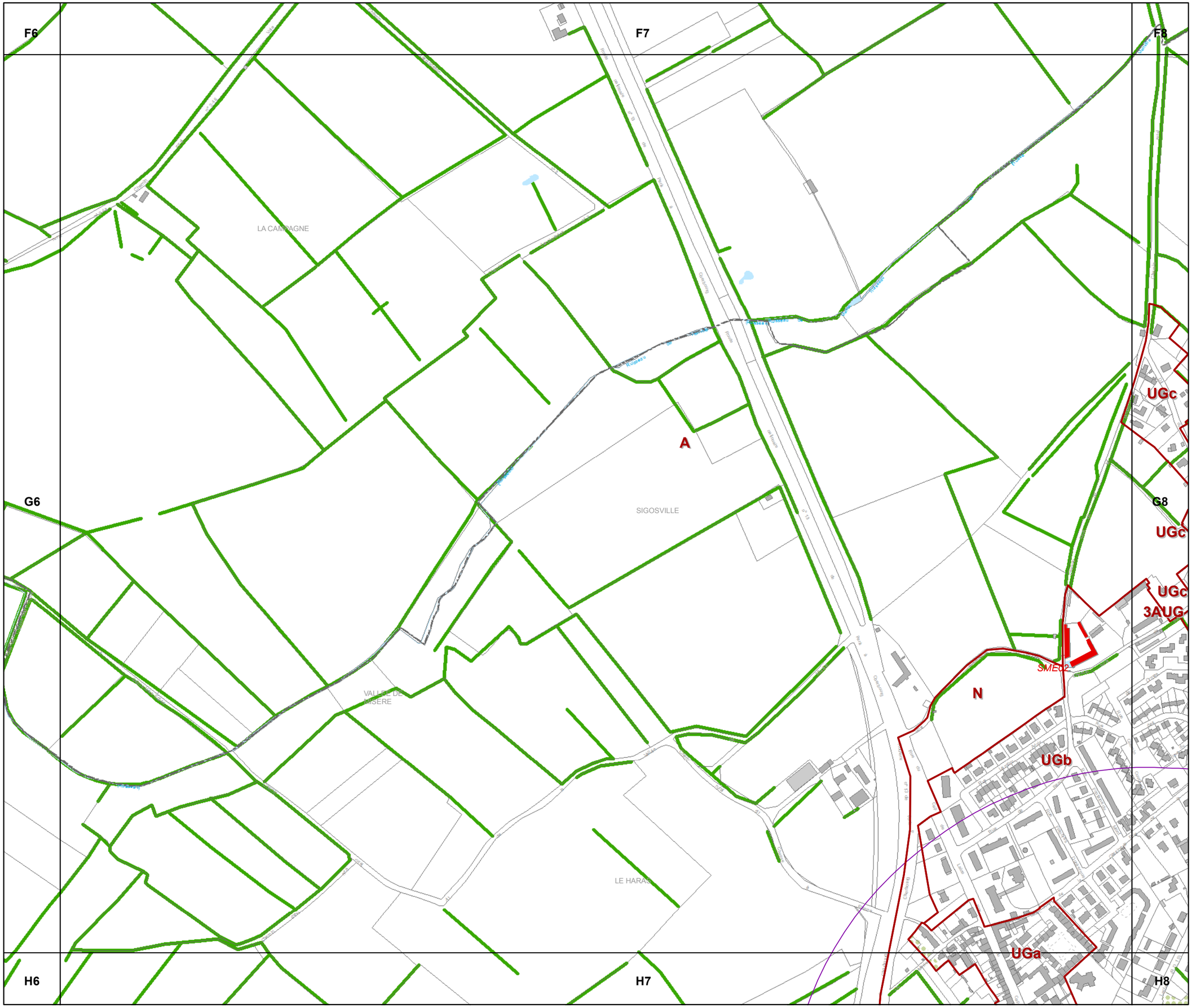

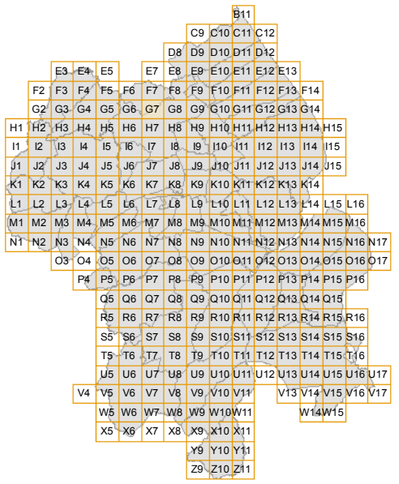

N

0 50 100 200 Mètres

agence schneider architecture & urbanisme

F7 F8 F9

G7 G9

H7 H8 H9

LE BUTS

COINETS

RIOU

LE PETIT RIOU

COINETS

LA POINTE COLETTE

LA HAULLE

SILLERYS LES

BOUILLANTES

UGc

UGb

UZb

3AUG

1AUG

2AUGa

UGb

UGa

UEv

N

A

SME15

SME02

SME10

3e REGLEMENT GRAPHIQUE et PATRIMOINES

PLUi de la Baie du Cotentin

1 / 5 000

G8

B11
C9 C10 C11 C12
D8 D9 D10 D11 D12
E3 E4 E5 E7 E8 E9 E10 E11 E12 E13
F2 F3 F4 F5 F6 F7 F8 F9 F10 F11 F12 F13 F14
G2 G3 G4 G5 G6 G7 G8 G9 G10 G11 G12 G13 G14
H1 H2 H3 H4 H5 H6 H7 H8 H9 H10 H11 H12 H13 H14 H15
I1 I2 I3 I4 I5 I6 I7 I8 I9 I10 I11 I12 I13 I14 I15
J1 J2 J3 J4 J5 J6 J7 J8 J9 J10 J11 J12 J13 J14 J15
K1 K2 K3 K4 K5 K6 K7 K8 K9 K10 K11 K12 K13 K14
L1 L2 L3 L4 L5 L6 L7 L8 L9 L10 L11 L12 L13 L14 L15 L16
M1 M2 M3 M4 M5 M6 M7 M8 M9 M10 M11 M12 M13 M14 M15 M16
N1 N2 N3 N4 N5 N6 N7 N8 N9 N10 N11 N12 N13 N14 N15 N16 N17
O3 O4 O5 O6 O7 O8 O9 O10 O11 O12 O13 O14 O15 O16 O17
P4 P5 P6 P7 P8 P9 P10 P11 P12 P13 P14 P15 P16
Q5 Q6 Q7 Q8 Q9 Q10 Q11 Q12 Q13 Q14 Q15
R5 R6 R7 R8 R9 R10 R11 R12 R13 R14 R15 R16
S5 S6 S7 S8 S9 S10 S11 S12 S13 S14 S15 S16
T5 T6 T7 T8 T9 T10 T11 T12 T13 T14 T15 T16
U5 U6 U7 U8 U9 U10 U11 U12 U13 U14 U15 U16 U17
V4 V5 V6 V7 V8 V9 V10 V11 V13 V14 V15 V16 V17
W5 W6 W7 W8 W9 W10 W11 W14 W15
X5 X6 X7 X8 X9 X10 X11
Y9 Y10 Y11
Z9 Z10 Z11

N

0 50 100 200 Mètres

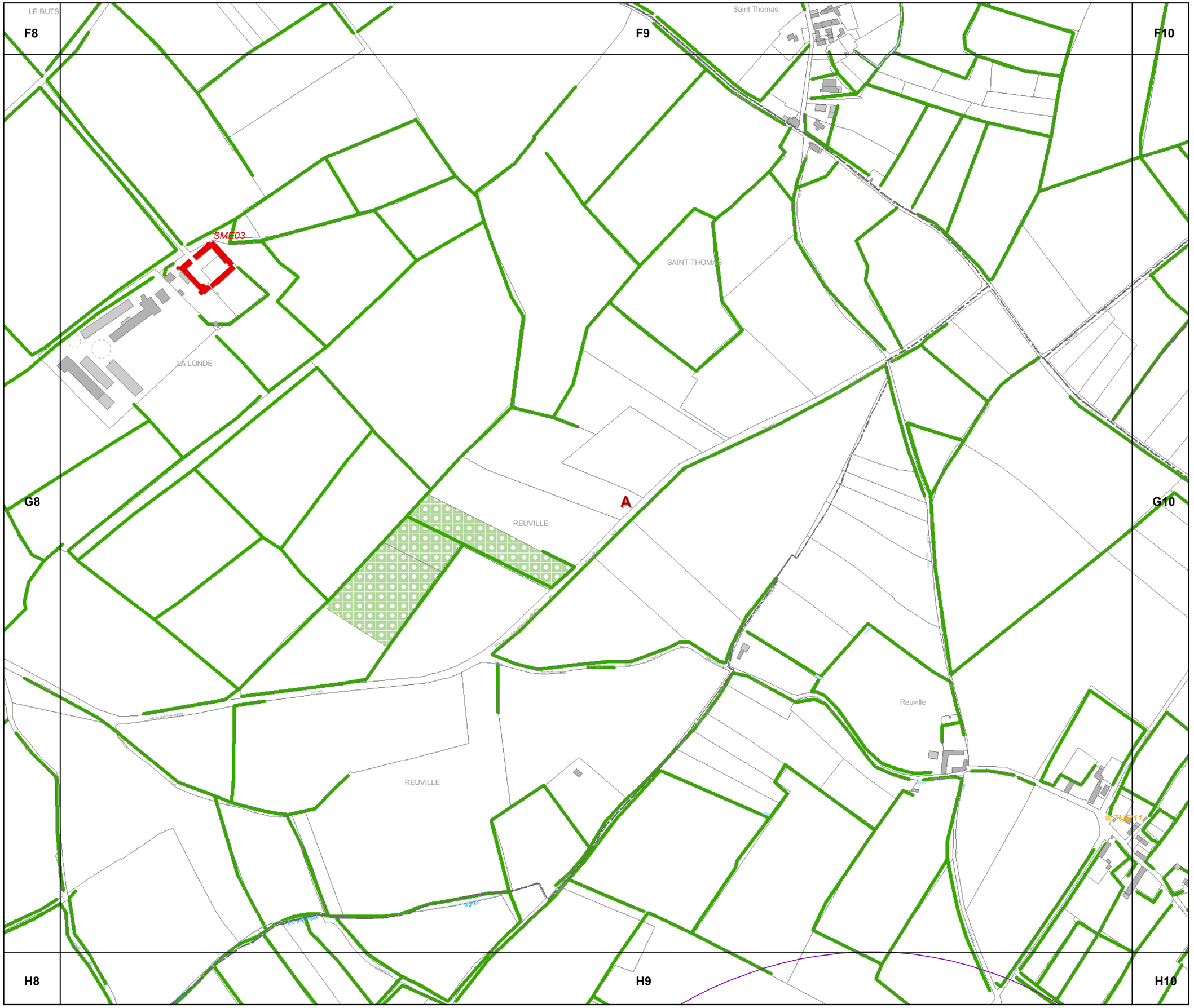

communauté de communes de la Baie du Cotentin

PLU.i

3e REGLEMENT GRAPHIQUE et PATRIMOINES

PLUi de la Baie du Cotentin

1 / 5 000

G9

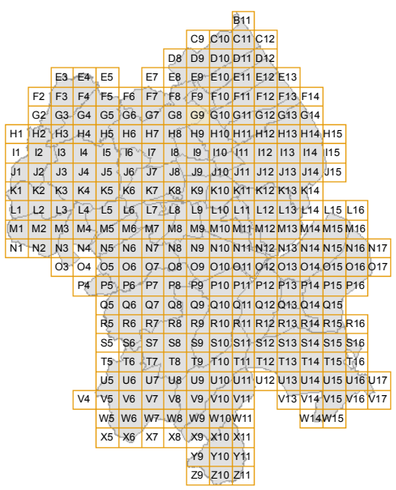

N

0 50 100 200 Mètres

agence schneider

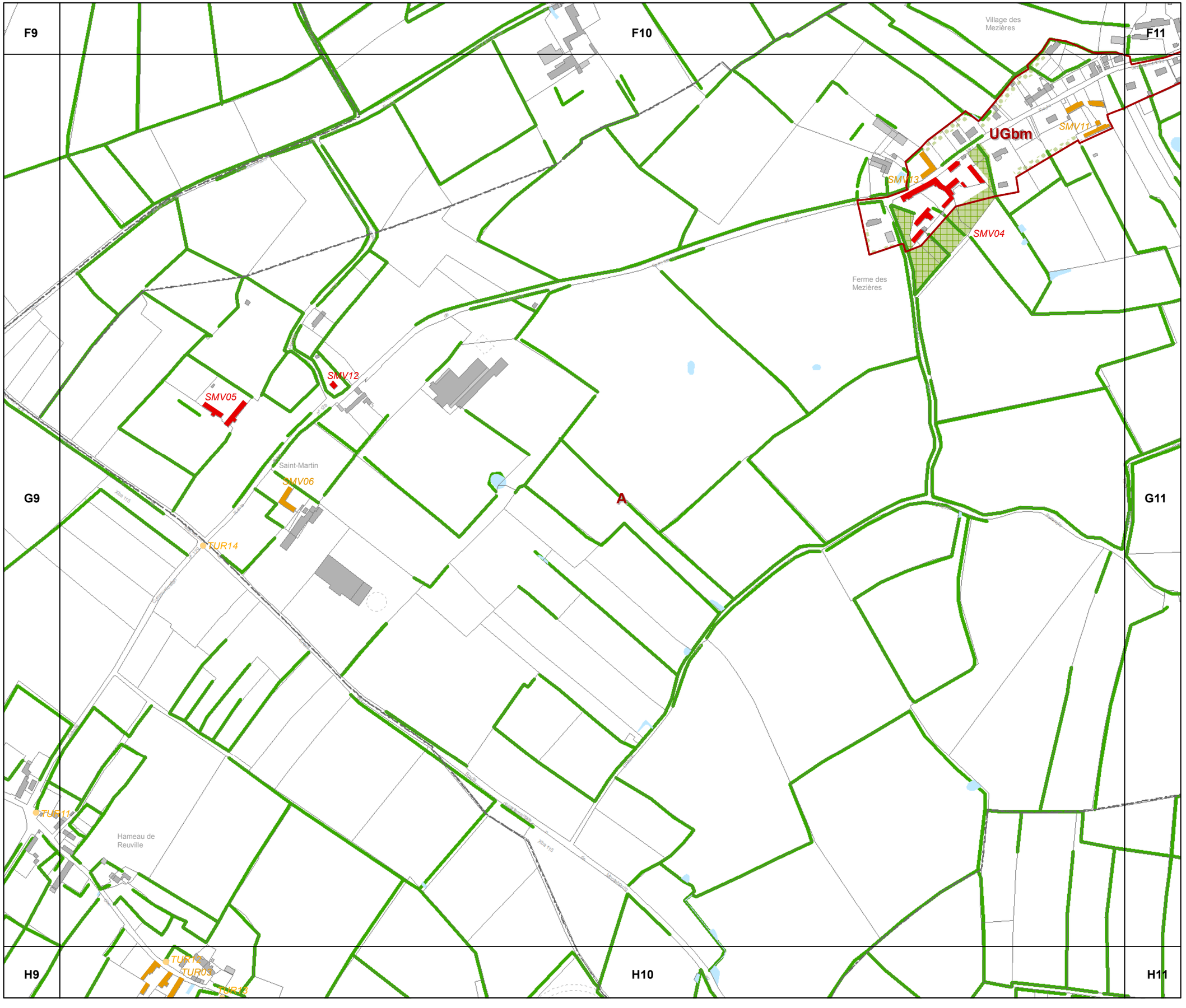

N

0 50 100 200 Mètres

communauté de communes de la Baie du Cotentin

PLU.i

3e REGLEMENT GRAPHIQUE et PATRIMOINES

PLUi de la Baie du Cotentin

1 / 5 000

G10

agence schneider architecture & urbanisme

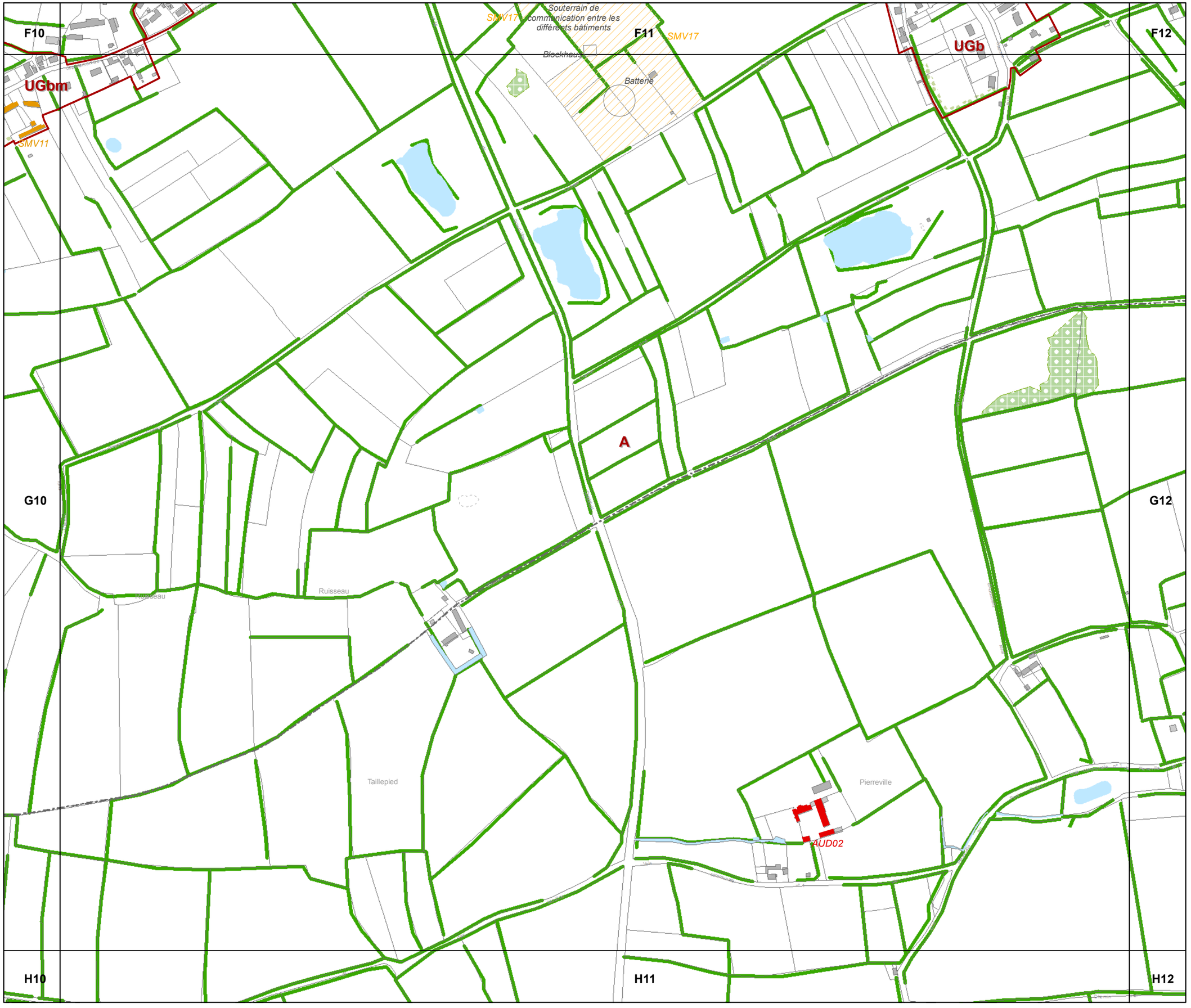

PLU.i

communauté de communes de la Baie du Cotentin

3e REGLEMENT GRAPHIQUE et PATRIMOINES

PLUi de la Baie du Cotentin

1 / 5 000

G11

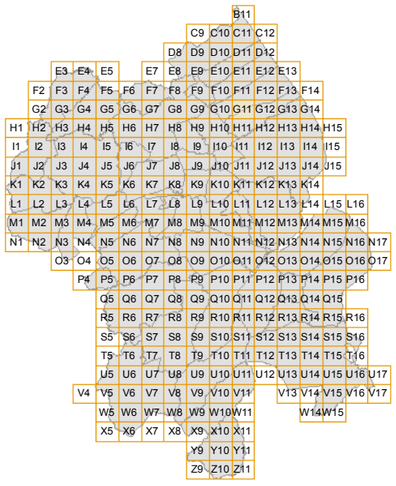

N

0 50 100 200 Mètres

agence schneider

F11

F12

F13

SMV09

AUD04

AIGREMONT

A

NR

G11

G13

L'ASSERIE

LE GRAND CLOS

LE CLOS CORNAVIN

LE PRE QUESNAY

H11

H12

H13

communauté de communes de la Baie du Cotentin

PLU.i

3e REGLEMENT GRAPHIQUE et PATRIMOINES

PLUi de la Baie du Cotentin

1 / 5 000

G12

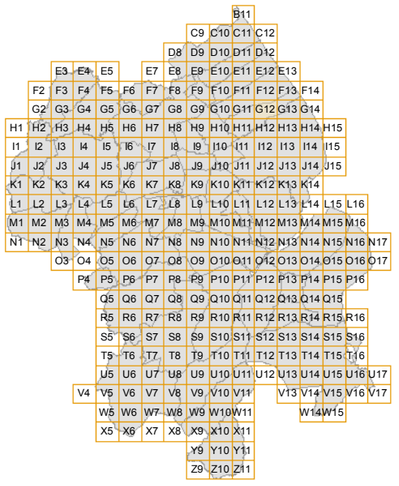

N

0 50 100 200 Mètres

agence schneider

communauté de communes de la Baie du Cotentin

PLU.i

3e REGLEMENT GRAPHIQUE et PATRIMOINES

PLUi de la Baie du Cotentin

1 / 5 000

G13

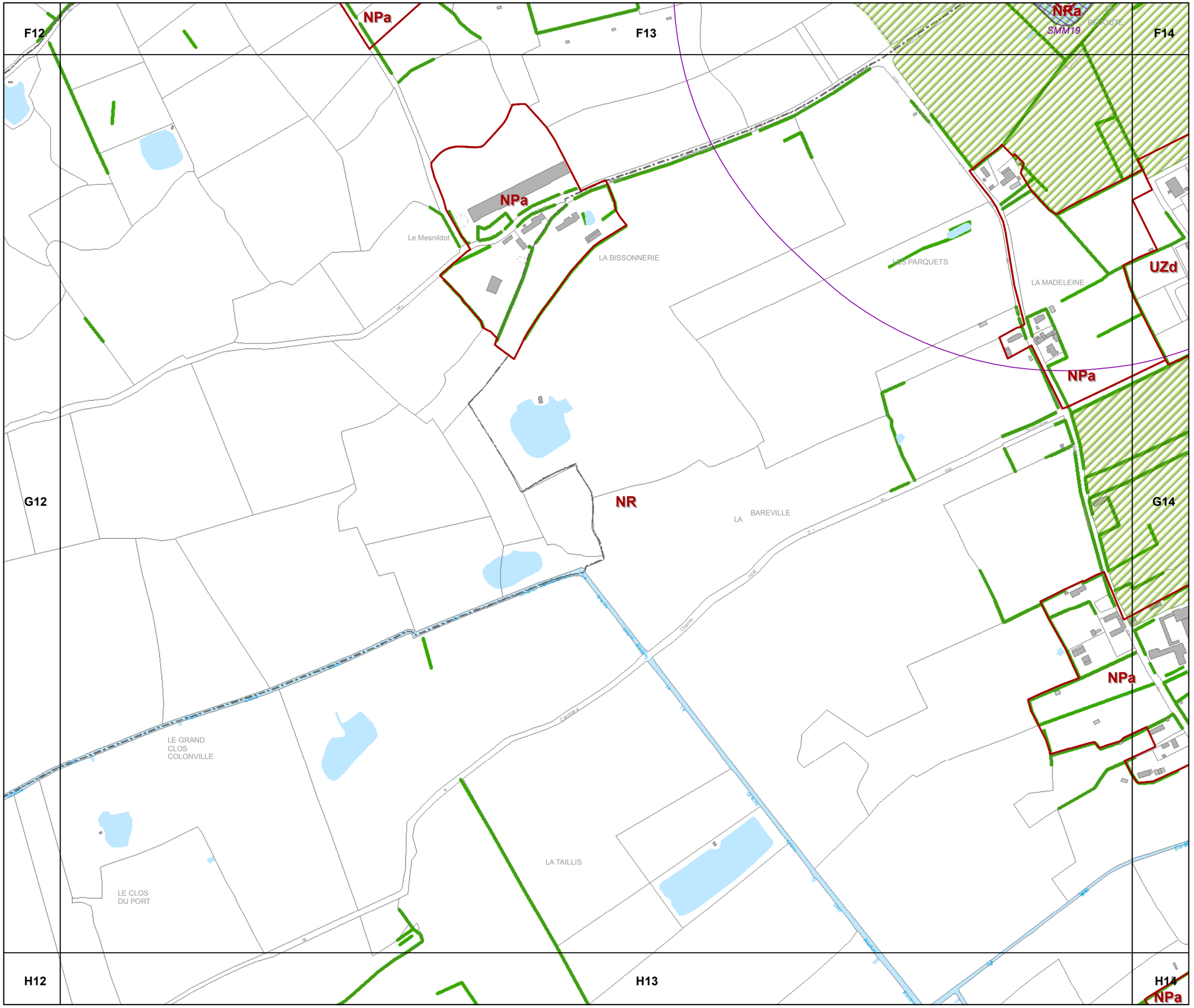

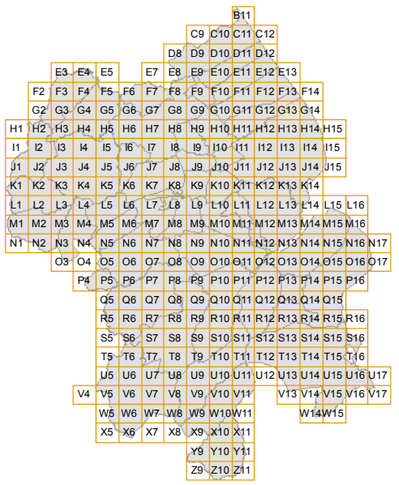

N

0 50 100 200 Mètres

agence schneider

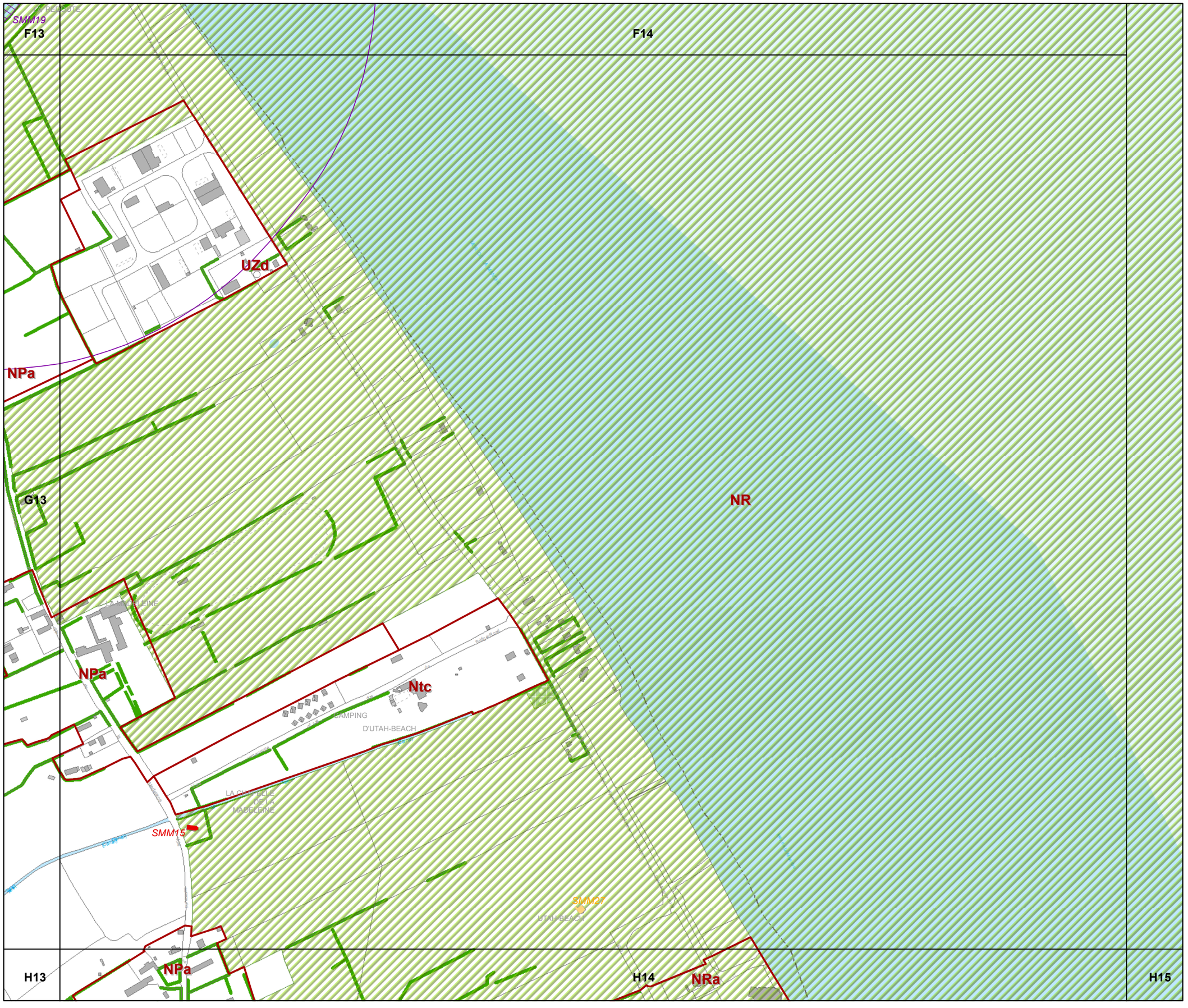

PLU.i

communauté de communes de la Baie du Cotentin

3e REGLEMENT GRAPHIQUE et PATRIMOINES

PLUi de la Baie du Cotentin

1 / 5 000

G14





agence schneider

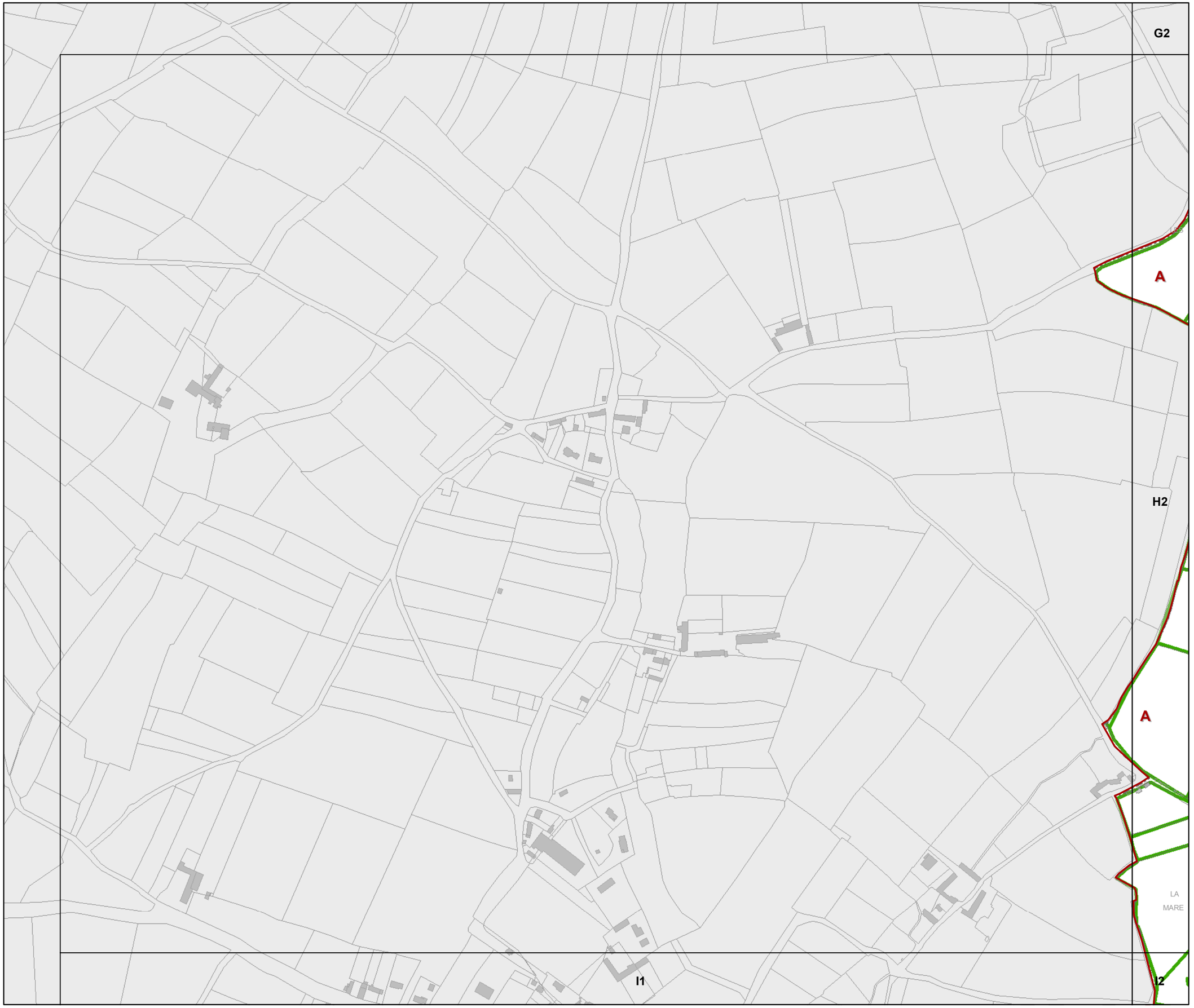

PLU.i

communauté de communes de la Baie du Cotentin

3e REGLEMENT GRAPHIQUE et PATRIMOINES

PLUi de la Baie du Cotentin

1 / 5 000

H1

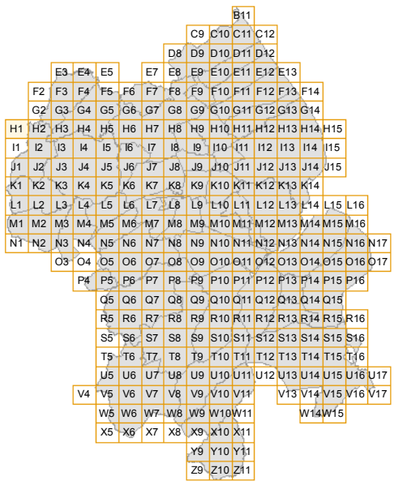

N

0 50 100 200 Mètres

agence schneider

communauté de communes de la Baie du Cotentin

PLU.i

3e REGLEMENT GRAPHIQUE et PATRIMOINES

PLUi de la Baie du Cotentin

1 / 5 000

H2

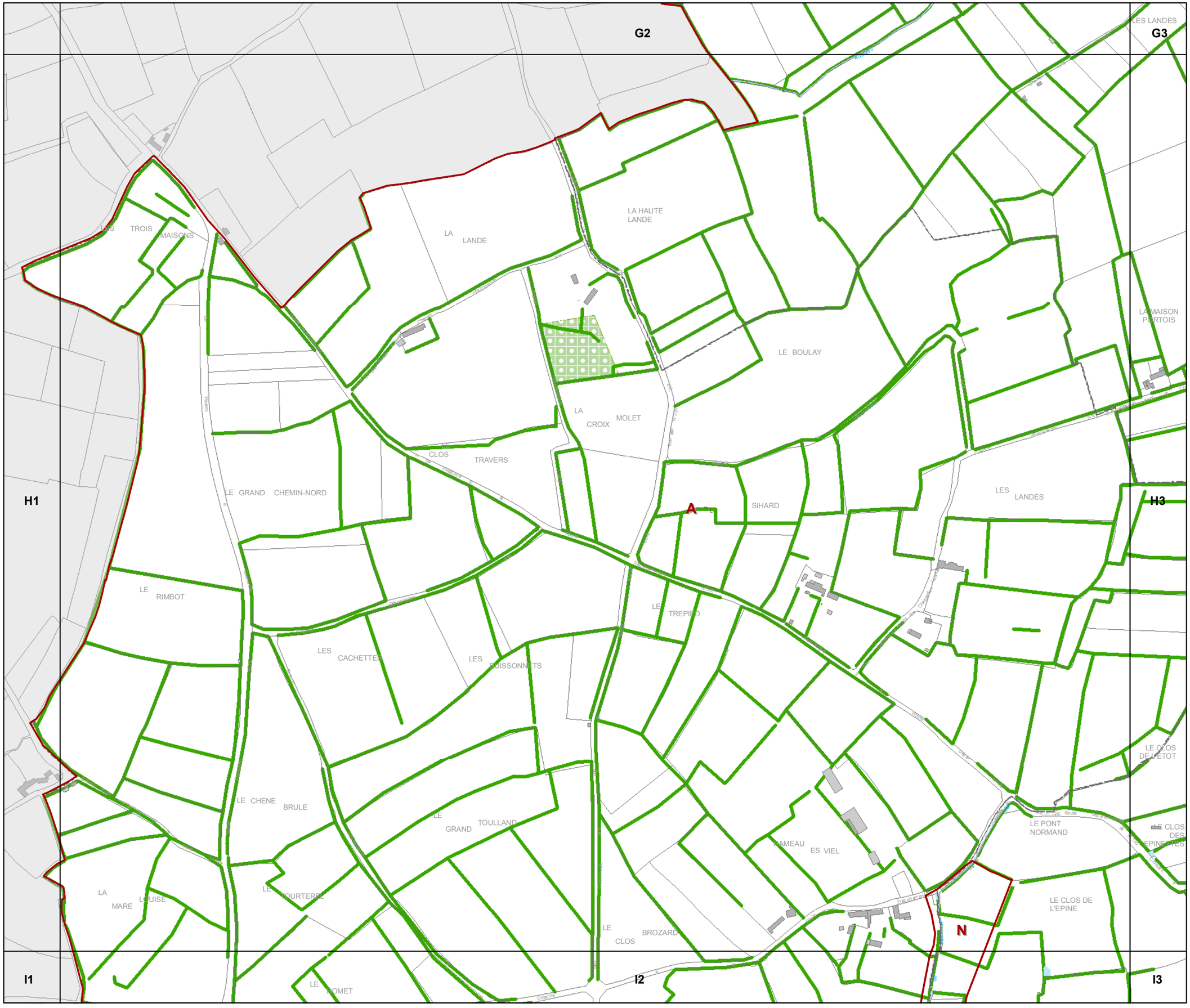

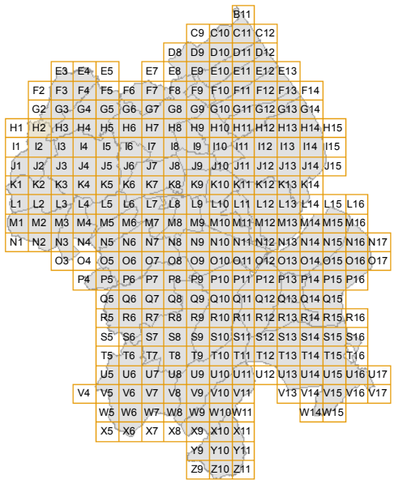

N

0 50 100 200 Mètres

agence schneider

G2 G3 G4

H2 H4

I2 I3 I4

LES LANDES

LES LANDES

FERME DES LANDES

LA MAISON PORTOIS

LA MOIGNERIE

AMF04

A

LE CLOS DE L'ETOT

LE MURLUT

LE CLOS DES EPINETTES

LA LANDE DES EPINETTES

R.D.N°126

communauté de communes de la Baie du Cotentin

PLU.i

3e REGLEMENT GRAPHIQUE et PATRIMOINES

PLUi de la Baie du Cotentin

1 / 5 000

H3

N

0 50 100 200 Mètres

agence schneider

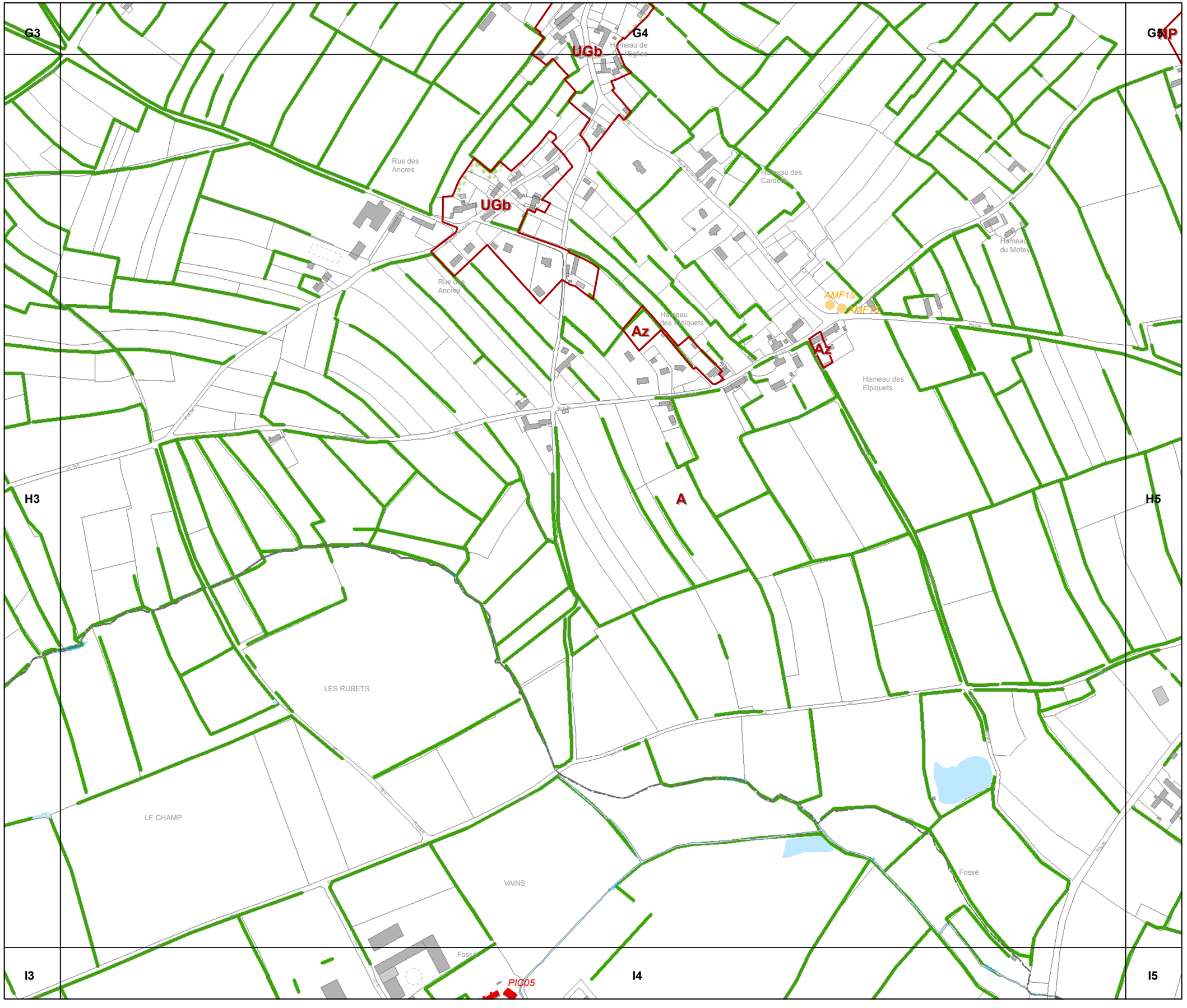

communauté de communes de la Baie du Cotentin

PLU.i

3e REGLEMENT GRAPHIQUE et PATRIMOINES

PLUi de la Baie du Cotentin

1 / 5 000

H4





agence schneider

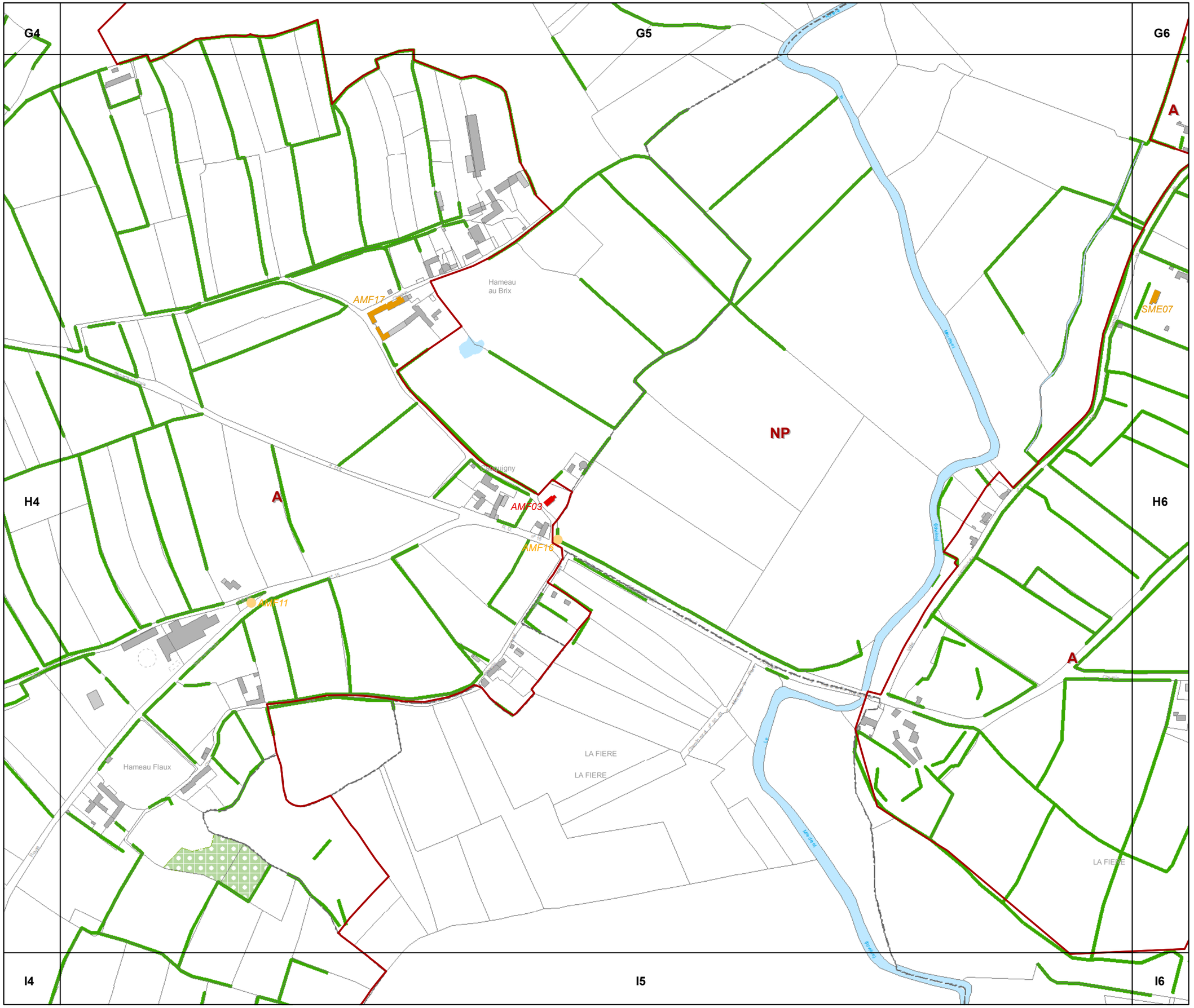

PLU.i

communauté de communes de la Baie du Cotentin

3e REGLEMENT GRAPHIQUE et PATRIMOINES

PLUi de la Baie du Cotentin

1 / 5 000

H5

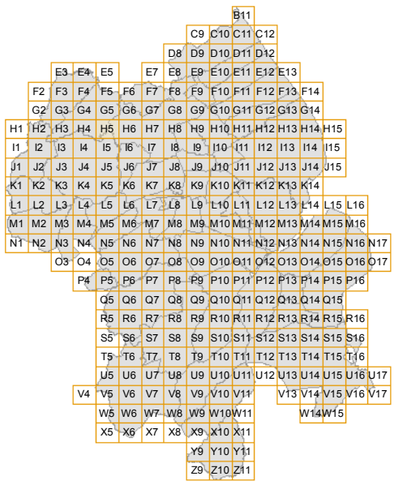

N

0 50 100 200 Mètres

agence schneider

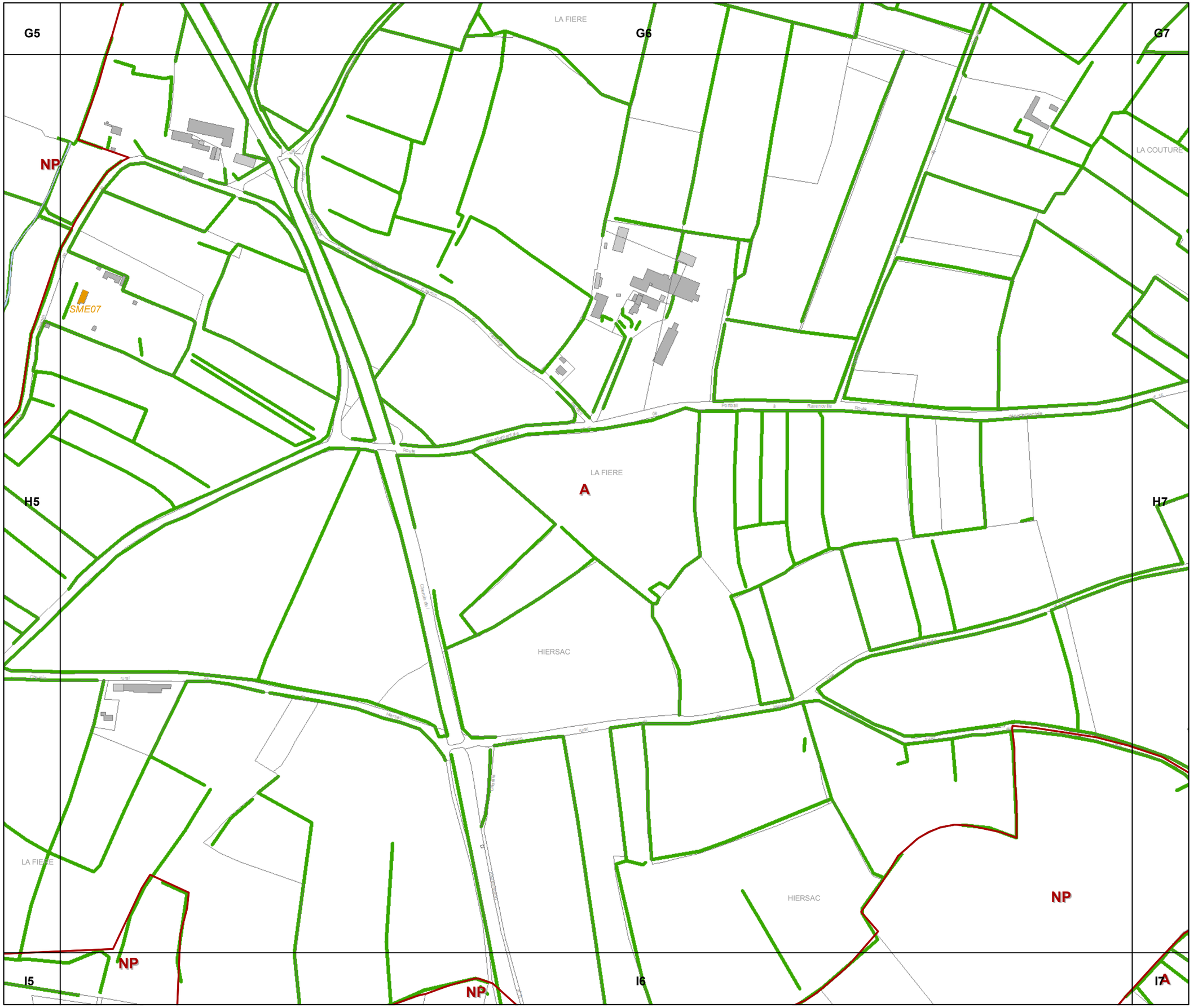

communauté de communes de la Baie du Cotentin

PLU.i

3e REGLEMENT GRAPHIQUE et PATRIMOINES

PLUi de la Baie du Cotentin

1 / 5 000

H6

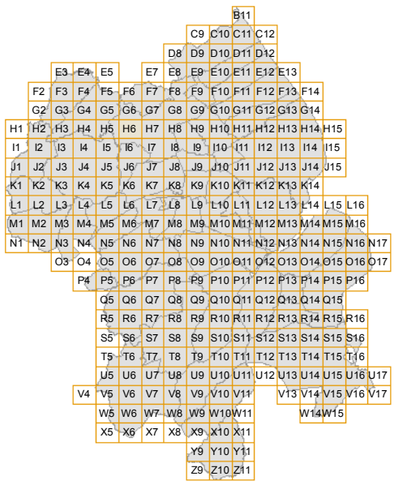

N

0 50 100 200 Mètres

agence schneider

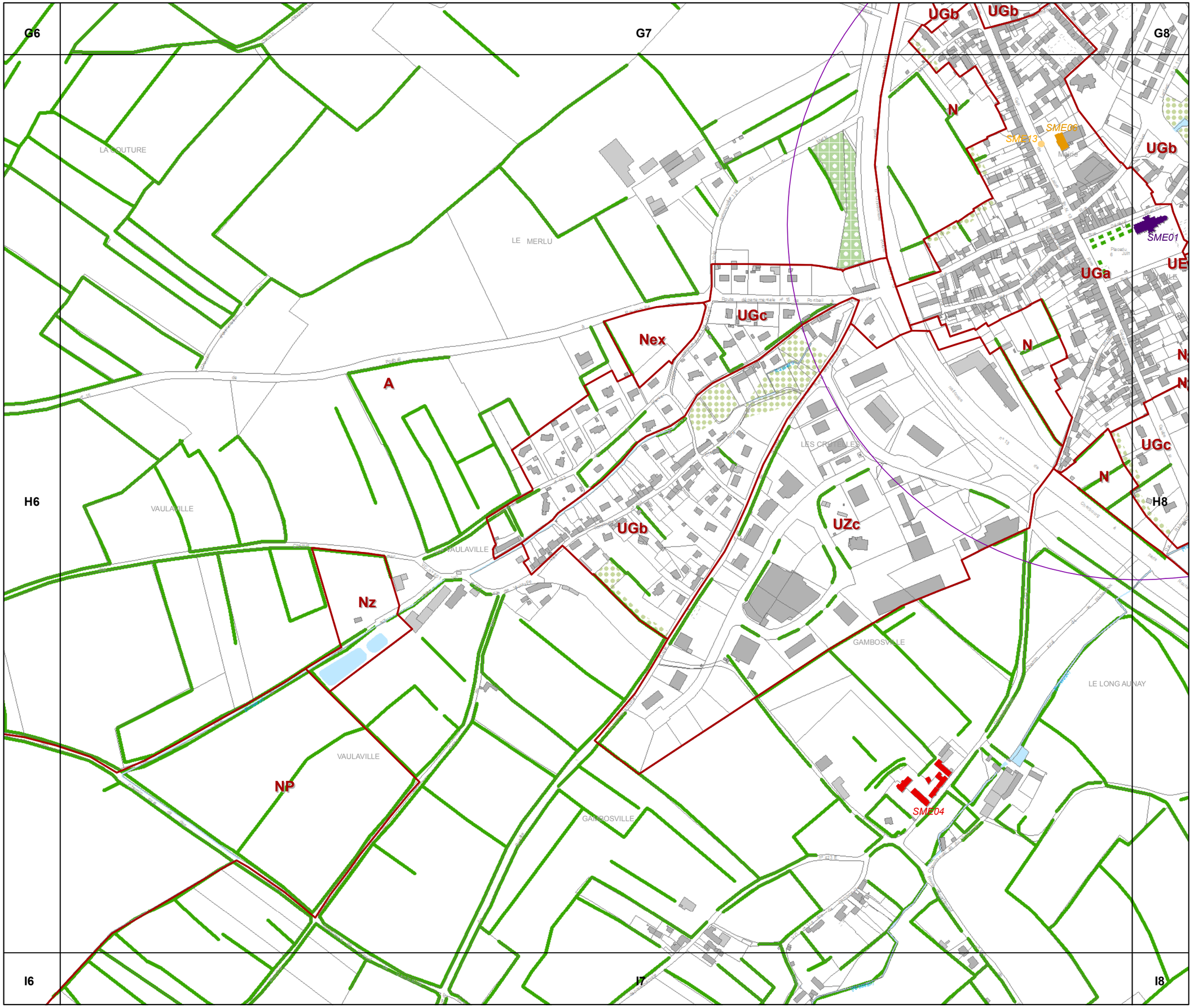

communauté de communes de la Baie du Cotentin

PLU.i

3e REGLEMENT GRAPHIQUE et PATRIMOINES

PLUi de la Baie du Cotentin

1 / 5 000

H7

N

0 50 100 200 Mètres

agence schneider

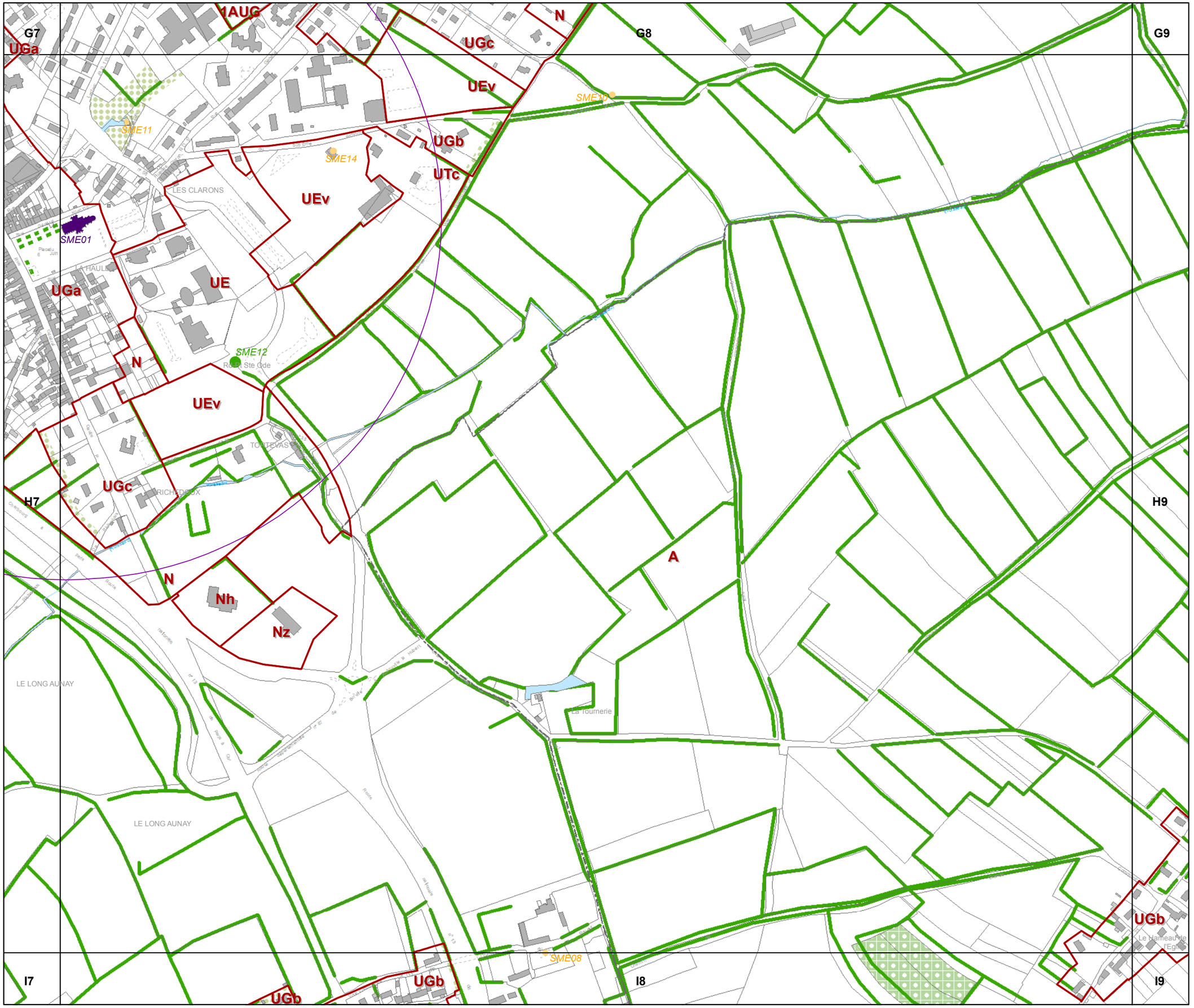

communauté de communes de la Baie du Cotentin

PLU.i

3e REGLEMENT GRAPHIQUE et PATRIMOINES

PLUi de la Baie du Cotentin

1 / 5 000

H8

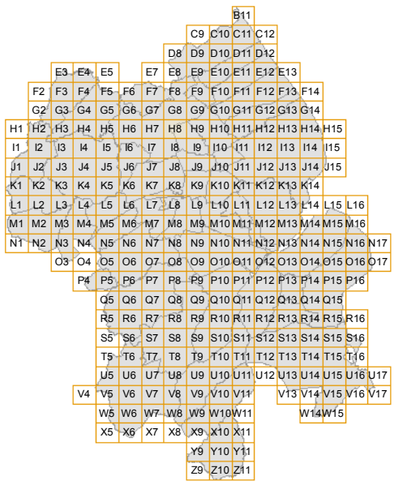

N

0 50 100 200 Mètres

agence schneider

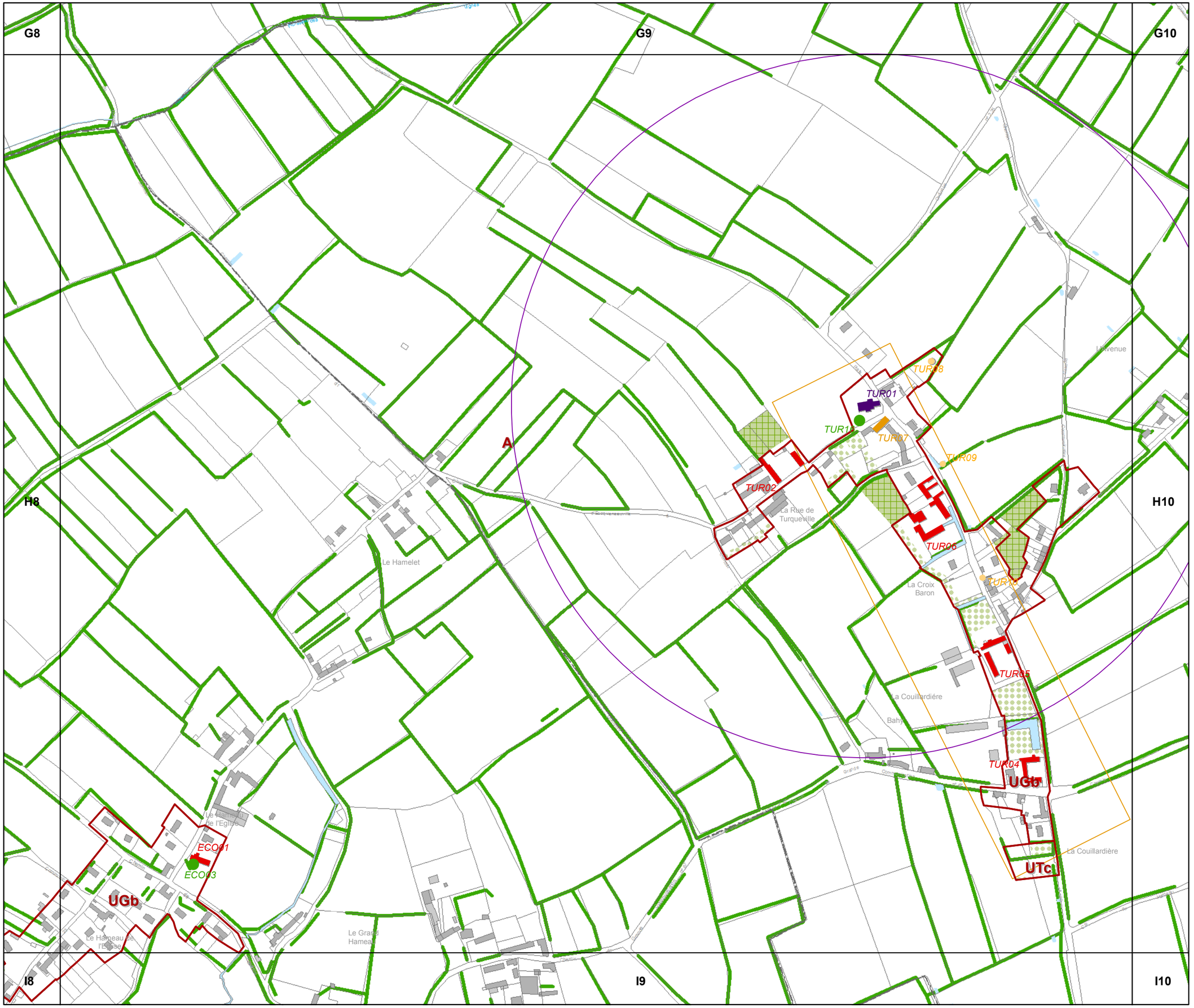

PLU.i

communauté de communes de la Baie du Cotentin

3e REGLEMENT GRAPHIQUE et PATRIMOINES

PLUi de la Baie du Cotentin

1 / 5 000

H9

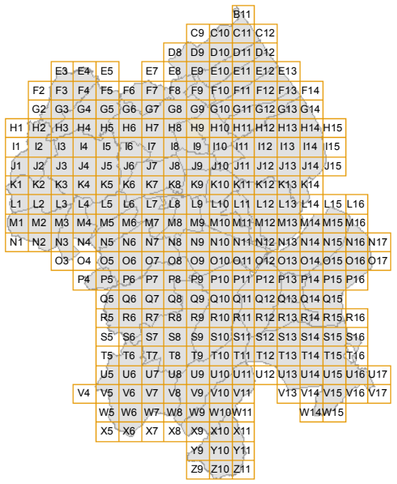

N

0 50 100 200 Mètres

agence schneider

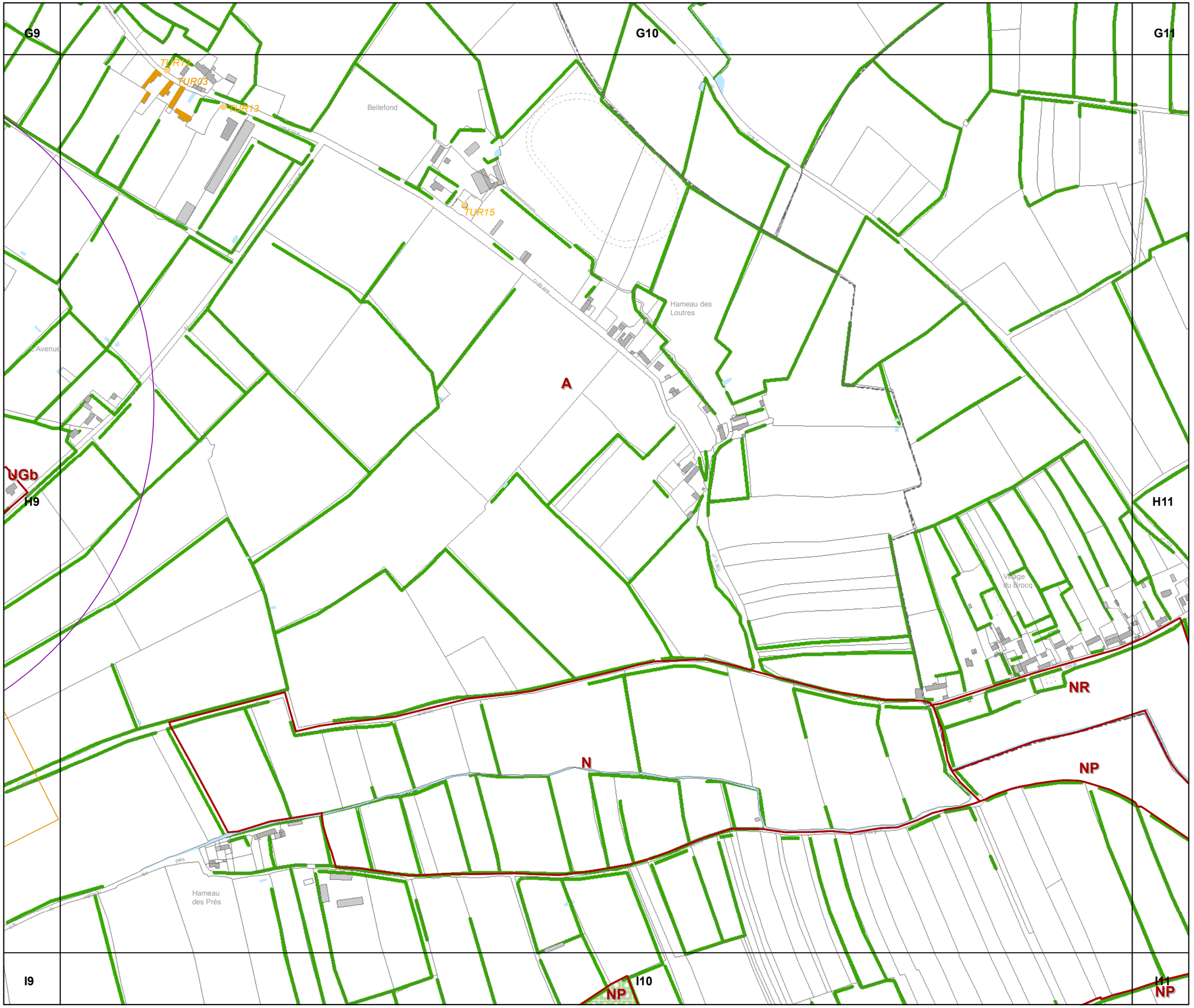

PLU.i
communauté de communes de la Baie du Cotentin

3e REGLEMENT GRAPHIQUE et PATRIMOINES

PLUi de la Baie du Cotentin

1 / 5 000

H10

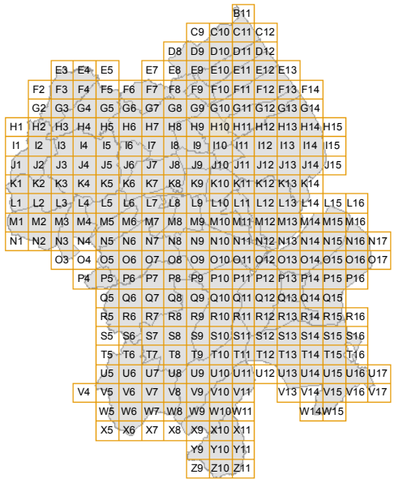

N

0 50 100 200 Mètres

agence schneider

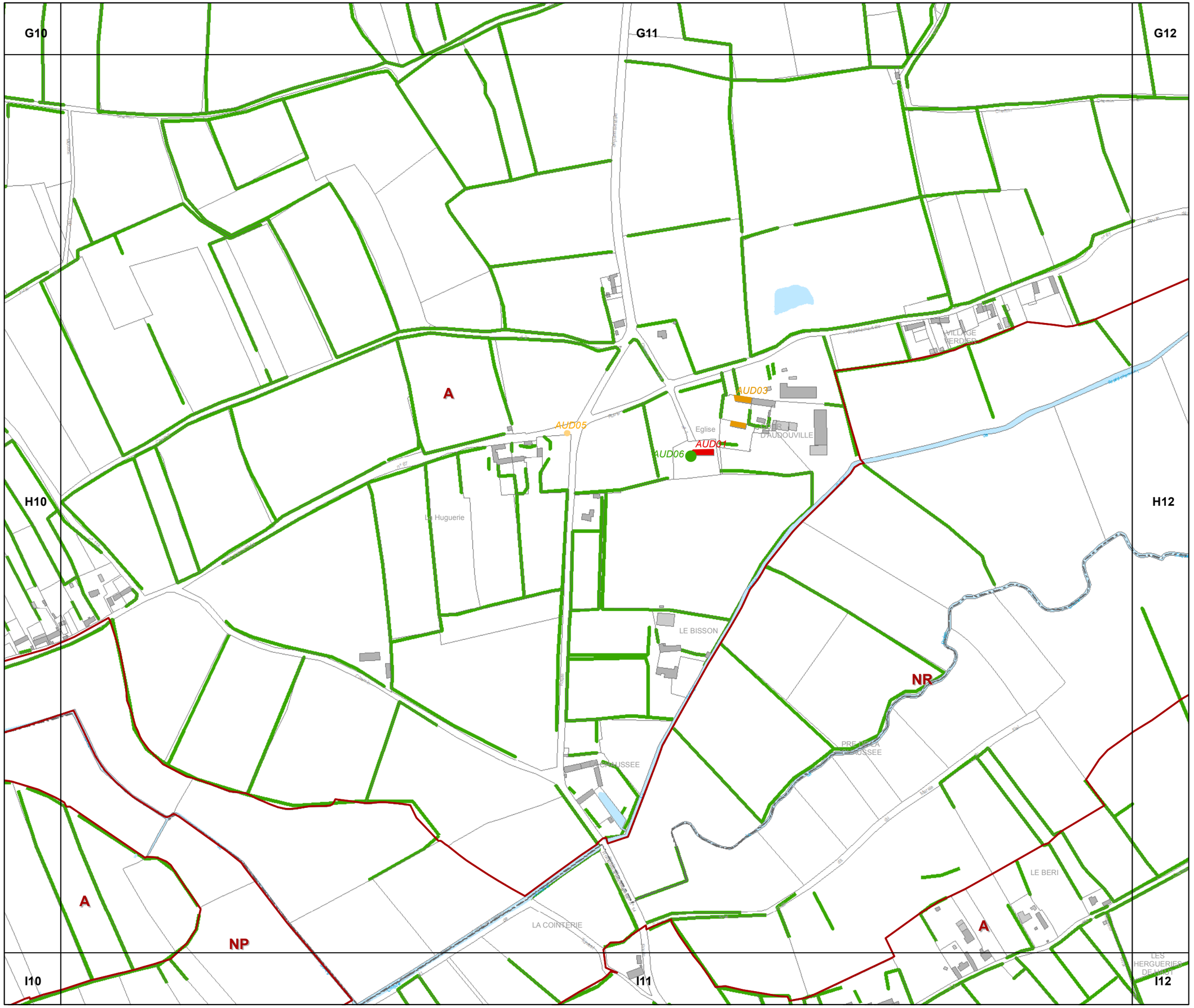

PLU.i

communauté de communes de la Baie du Cotentin

3e REGLEMENT GRAPHIQUE et PATRIMOINES

PLUi de la Baie du Cotentin

1 / 5 000

H11



N

0 50 100 200 Mètres

agence schneider

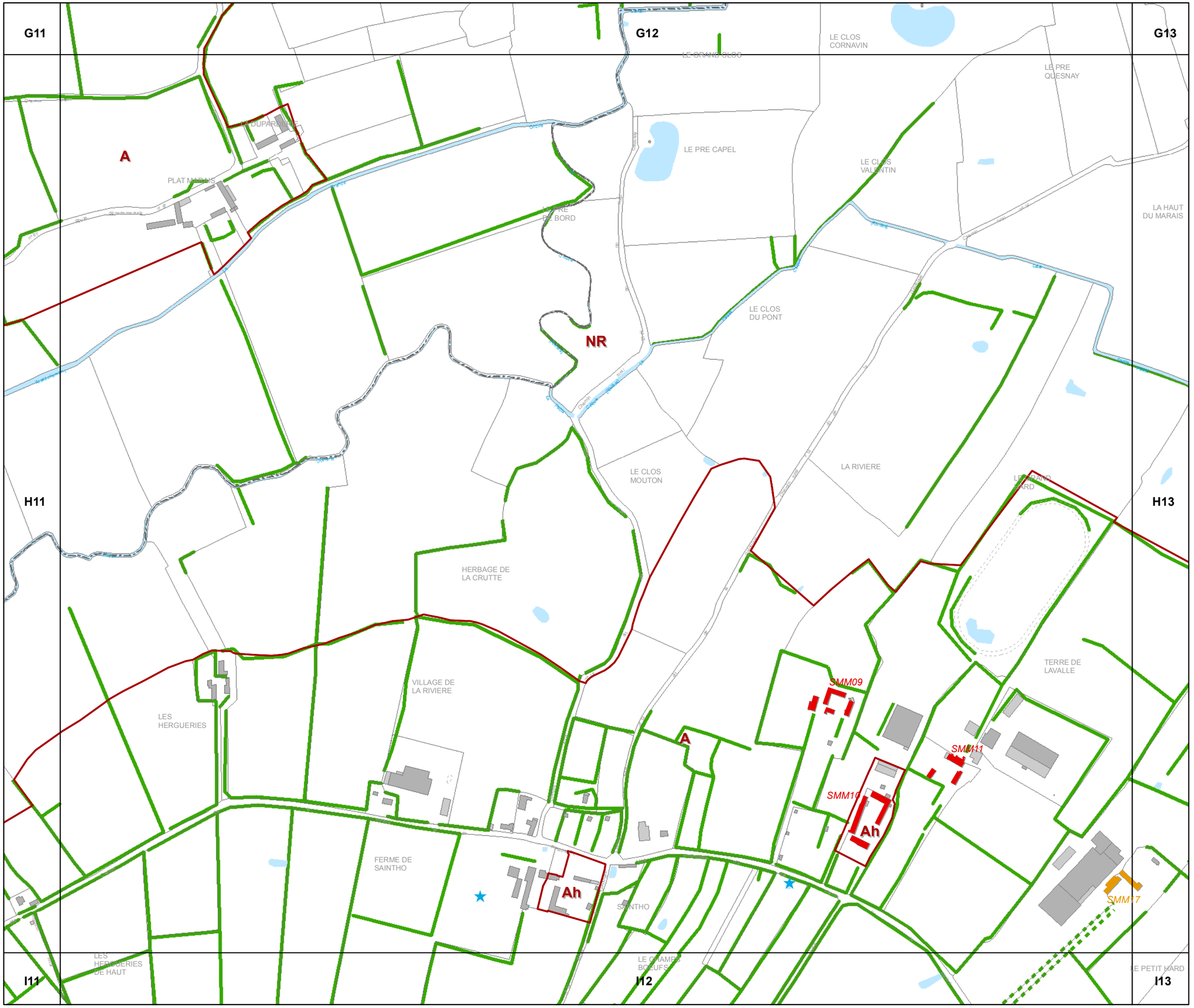

communauté de communes de la Baie du Cotentin

PLU.i

3e REGLEMENT GRAPHIQUE et PATRIMOINES

PLUi de la Baie du Cotentin

1 / 5 000

H12

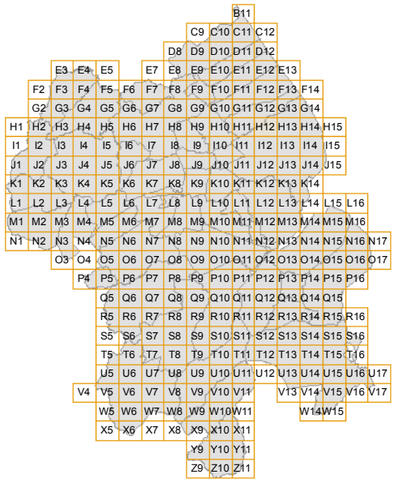

N

0 50 100 200 Mètres

agence schneider

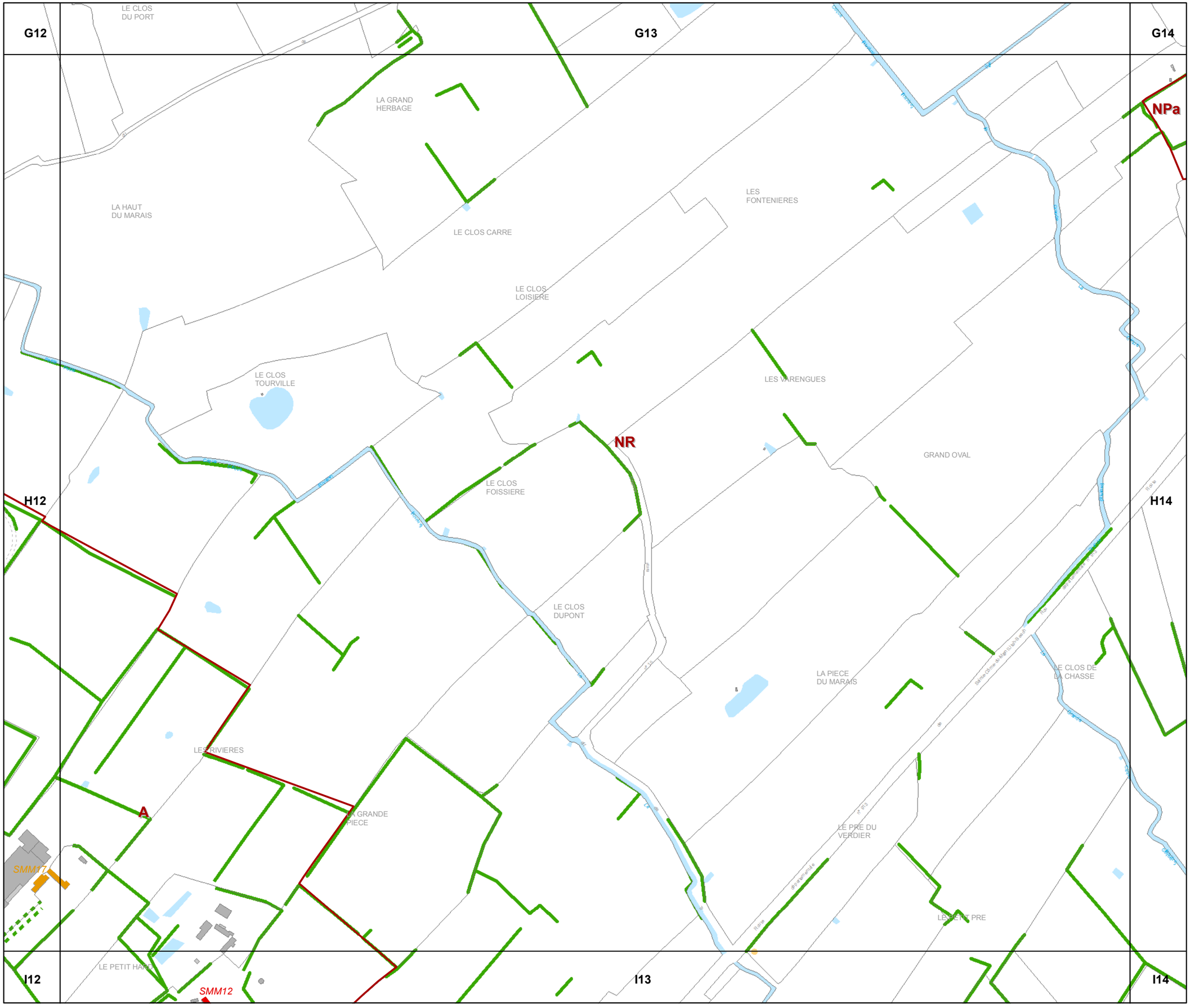

communauté de communes de la Baie du Cotentin

PLU.i

3e REGLEMENT GRAPHIQUE et PATRIMOINES

PLUi de la Baie du Cotentin

1 / 5 000

H13



N

0 50 100 200 Mètres

agence schneider

communauté de communes de la Baie du Cotentin

PLU.i

3e REGLEMENT GRAPHIQUE et PATRIMOINES

PLUi de la Baie du Cotentin

1 / 5 000

H14

N

0 50 100 200 Mètres

agence schneider architecture & urbanisme

G14

H14

NR

I14

I15

Réserve naturelle de Beauguillot

PLU.i

communauté de communes de la Baie du Cotentin

3e REGLEMENT GRAPHIQUE et PATRIMOINES

PLUi de la Baie du Cotentin

1 / 5 000

H15

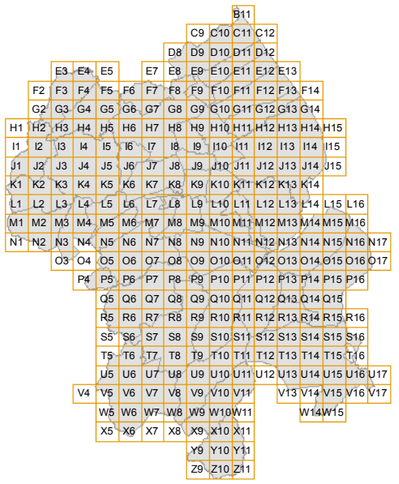

N

0 50 100 200 Mètres

agence schneider

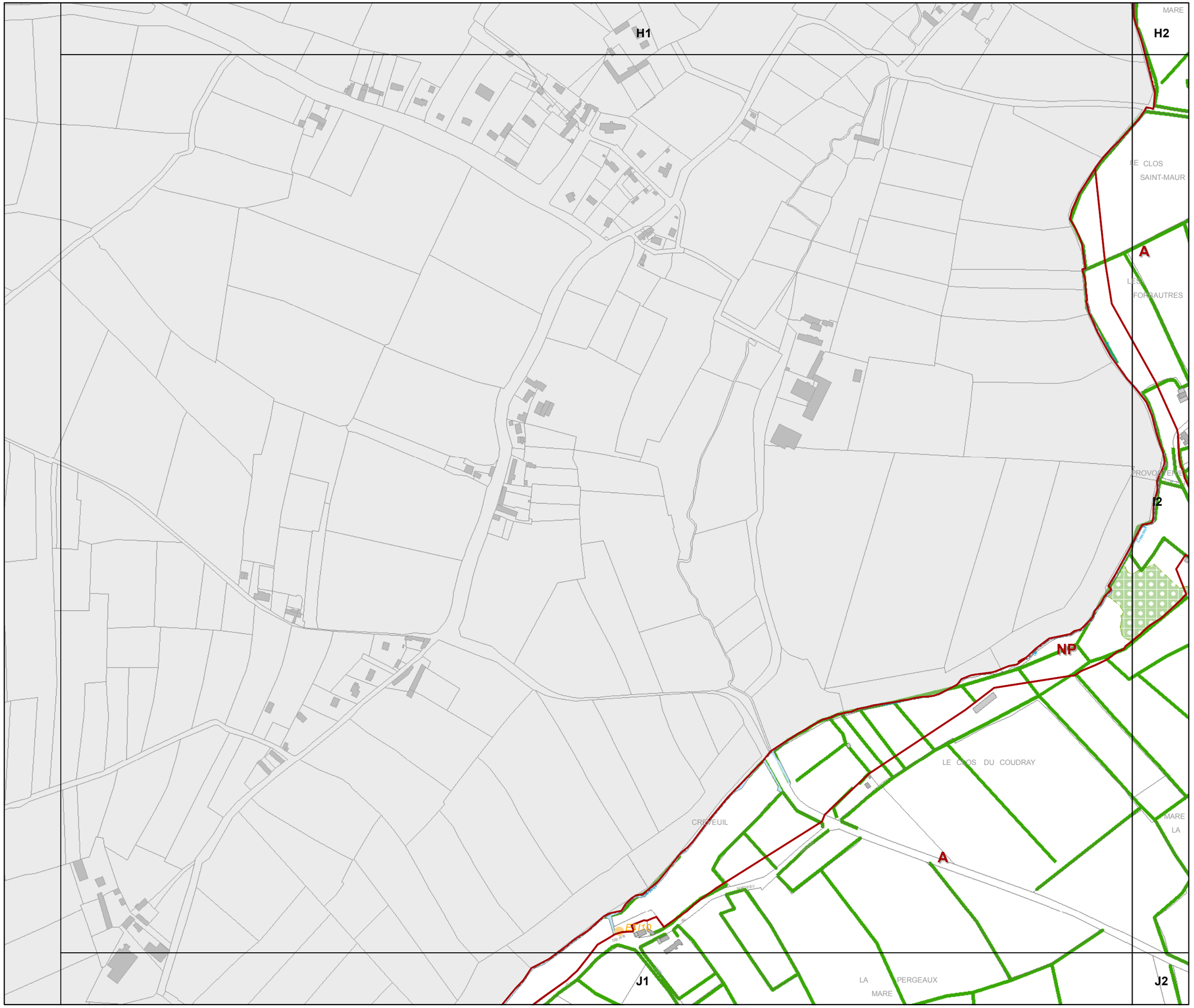

PLU.i

communauté de communes de la Baie du Cotentin

3e REGLEMENT GRAPHIQUE et PATRIMOINES

PLUi de la Baie du Cotentin

1 / 5 000

I1



N

0 50 100 200 Mètres

agence schneider

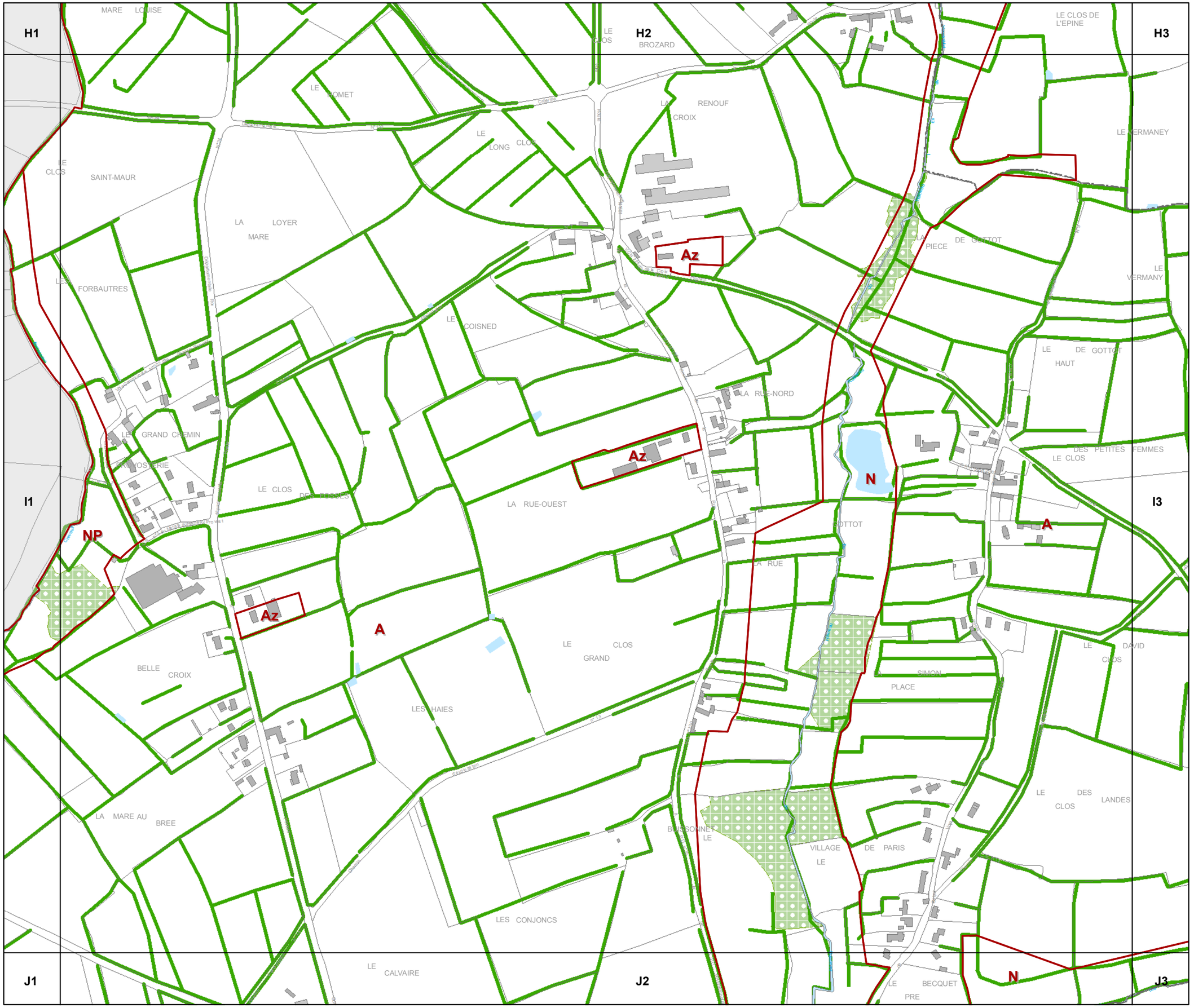

3e REGLEMENT GRAPHIQUE et PATRIMOINES

PLUi de la Baie du Cotentin

1 / 5 000

I2

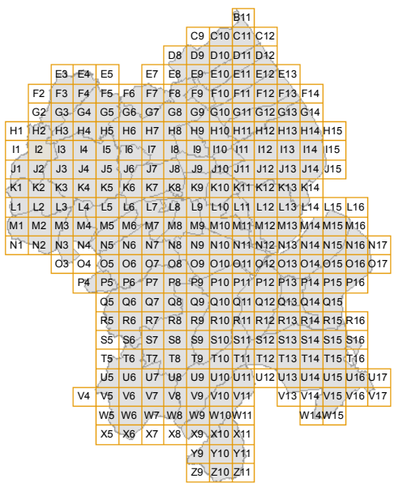

N

0 50 100 200 Mètres

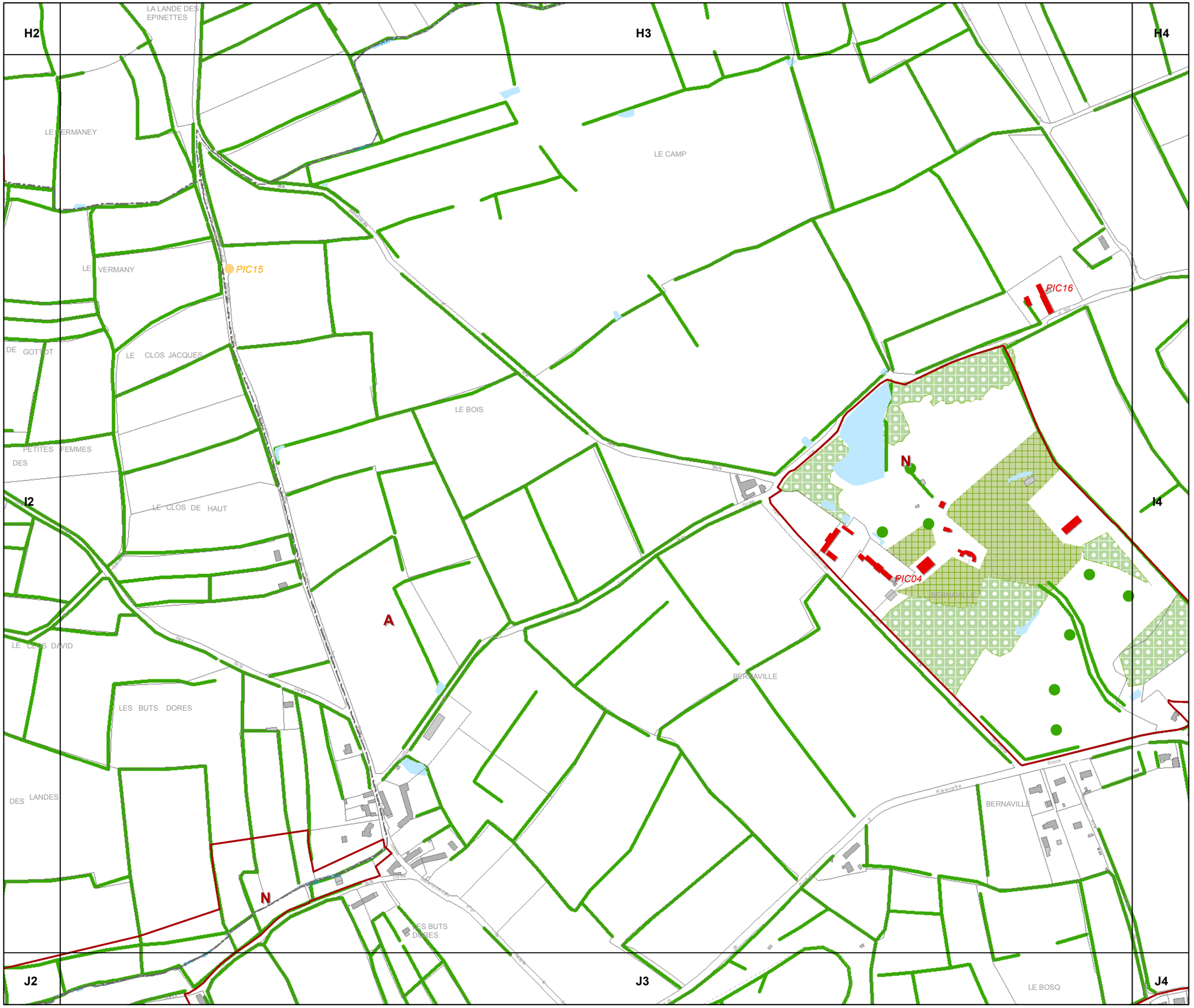

communauté de communes de la Baie du Cotentin

PLU.i

3e REGLEMENT GRAPHIQUE et PATRIMOINES

PLUi de la Baie du Cotentin

1 / 5 000

I3

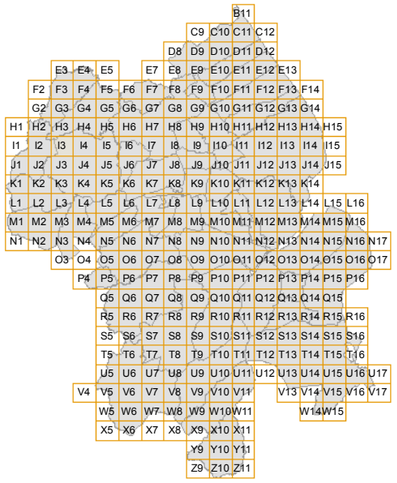

N

0 50 100 200 Mètres

agence schneider

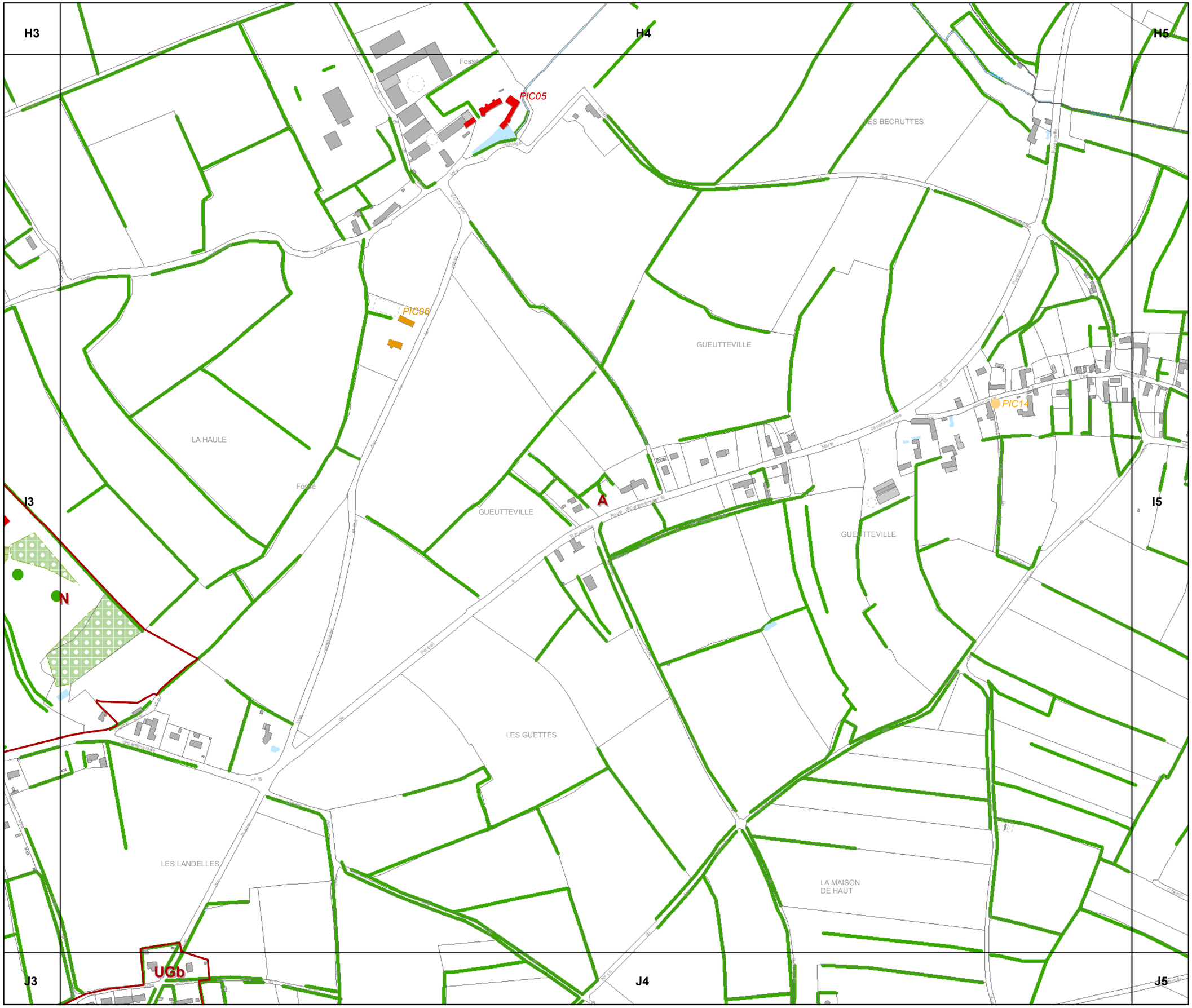

PLU.i

communauté de communes de la Baie du Cotentin

3e REGLEMENT GRAPHIQUE et PATRIMOINES

PLUi de la Baie du Cotentin

1 / 5 000

I4

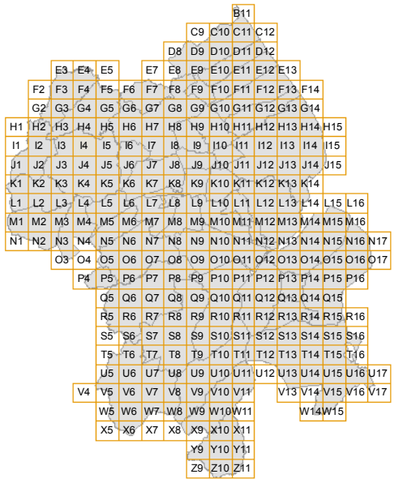

N

0 50 100 200 Mètres

agence schneider

communauté de communes de la Baie du Cotentin

PLU.i

3e REGLEMENT GRAPHIQUE et PATRIMOINES

PLUi de la Baie du Cotentin

1 / 5 000

I5

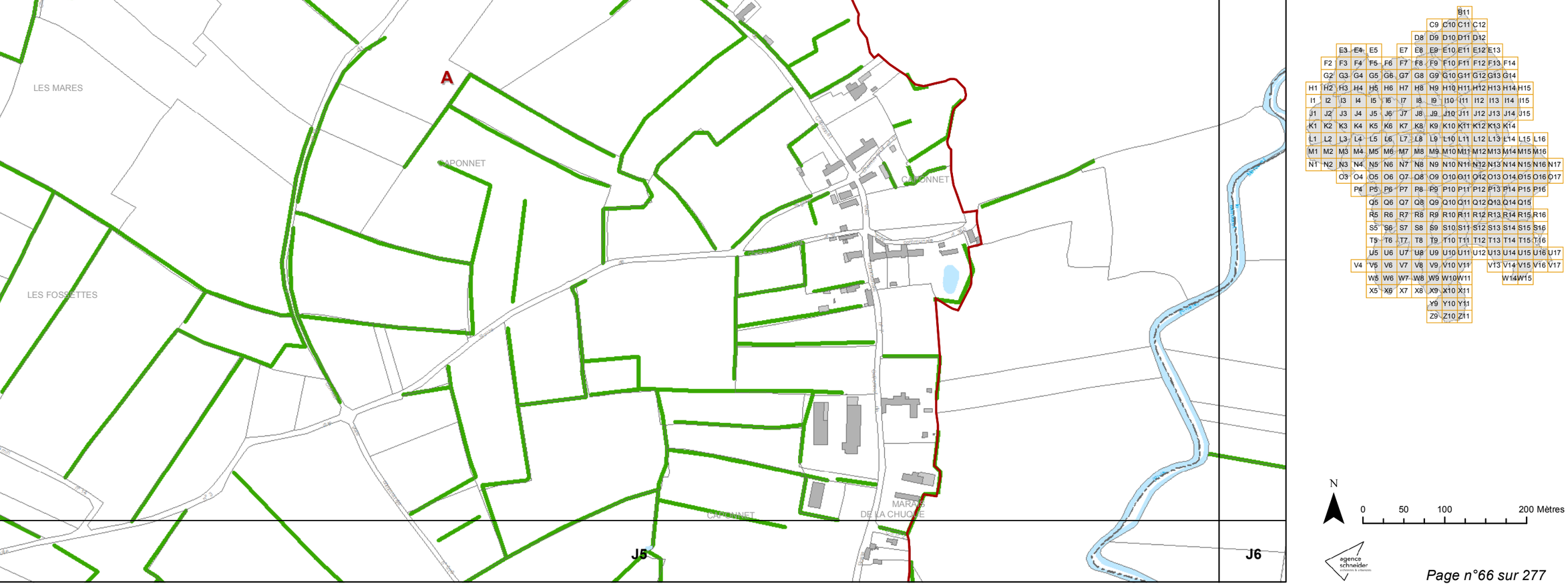

N

0 50 100 200 Mètres

agence schneider

communauté de communes de la Baie du Cotentin

PLU.i

3e REGLEMENT GRAPHIQUE et PATRIMOINES

PLUi de la Baie du Cotentin

1 / 5 000

I6

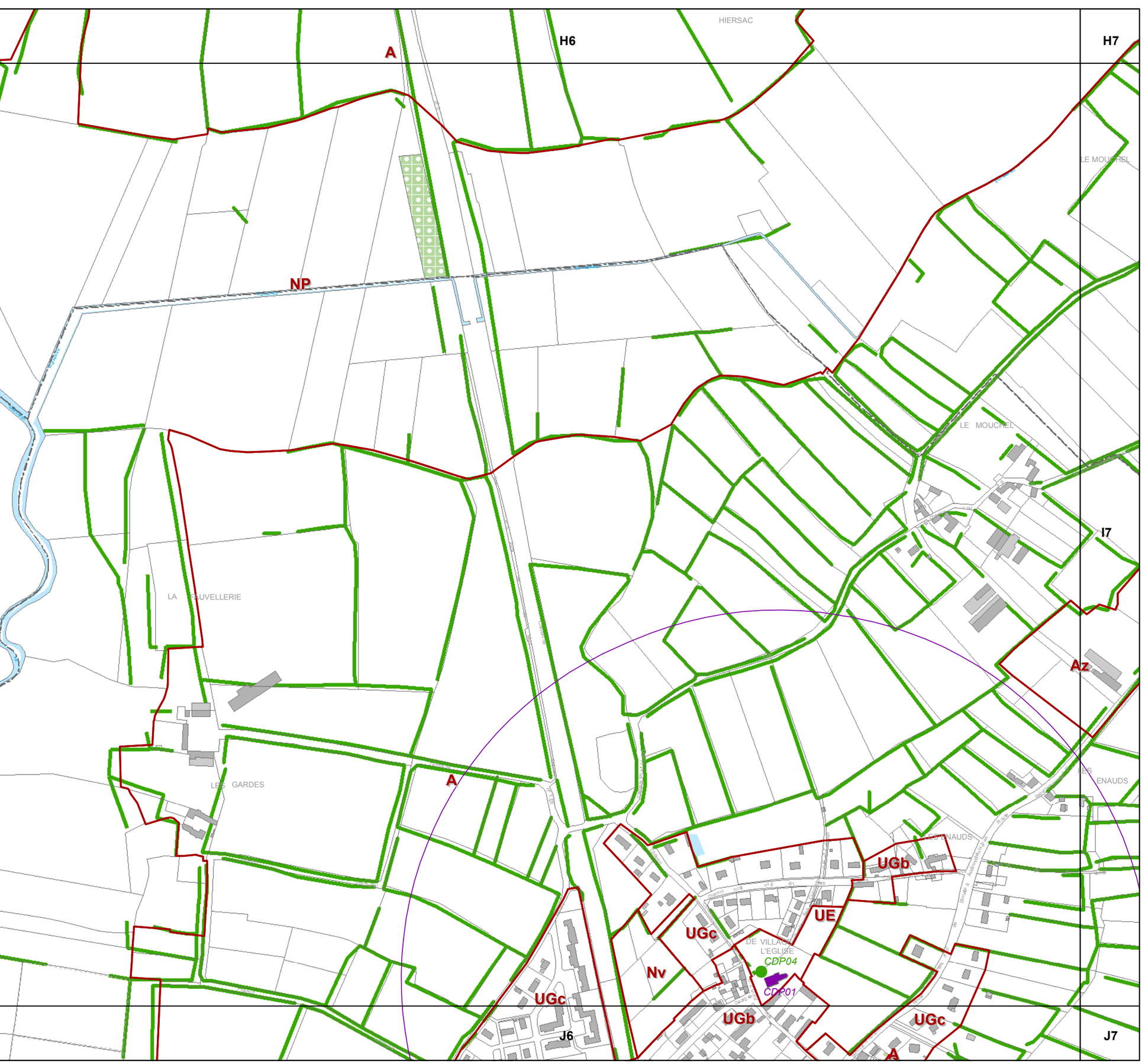

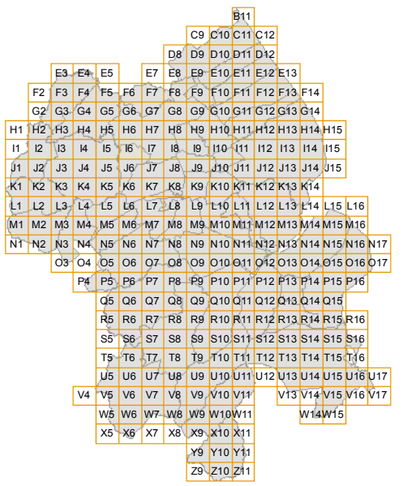

N

0 50 100 200 Mètres

agence schneider

communauté de communes de la Baie du Cotentin

PLU.i

3e REGLEMENT GRAPHIQUE et PATRIMOINES

PLUi de la Baie du Cotentin

1 / 5 000

I7

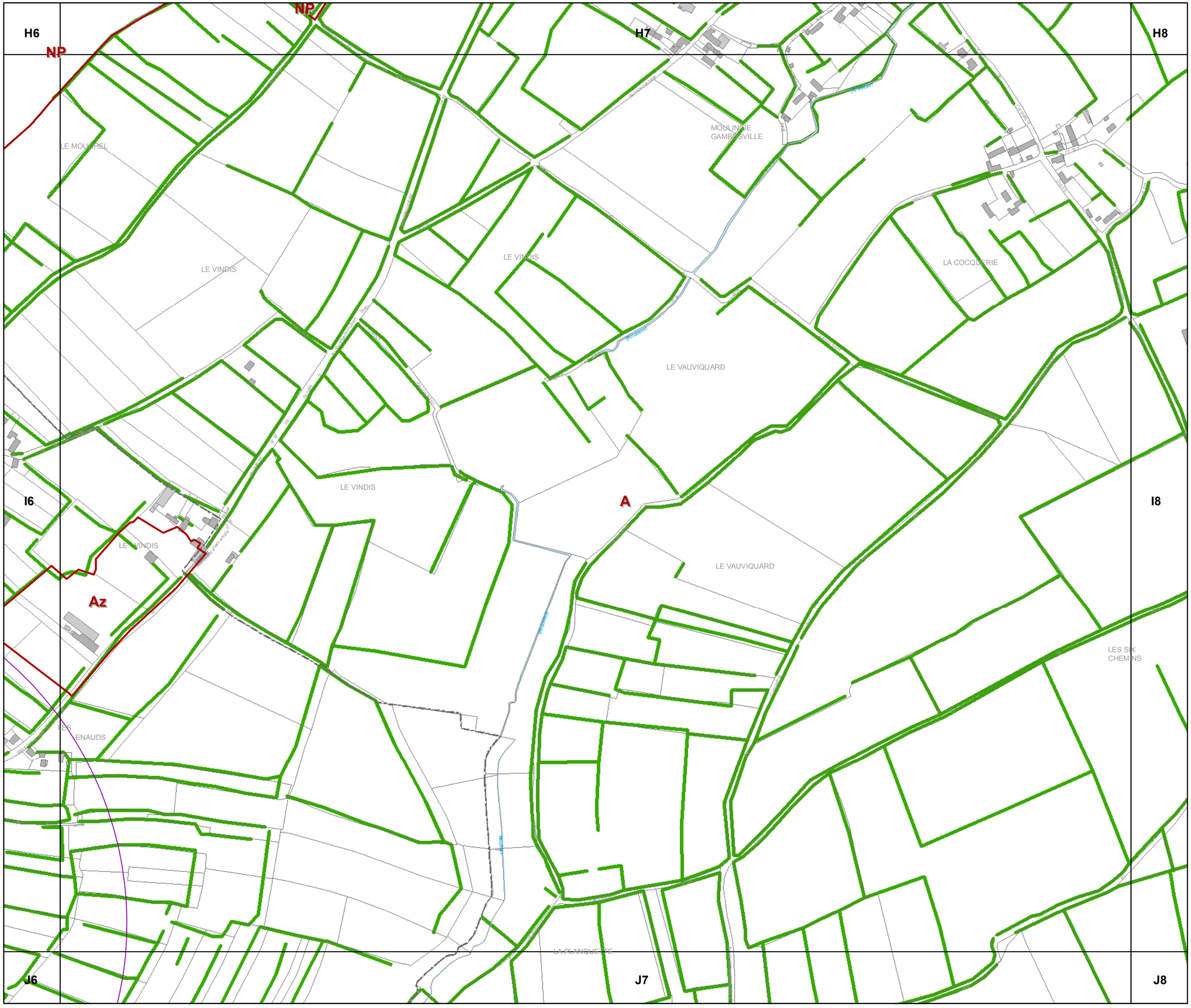

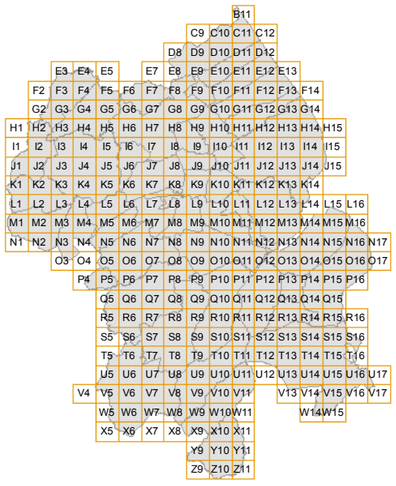

N

0 50 100 200 Mètres

agence schneider

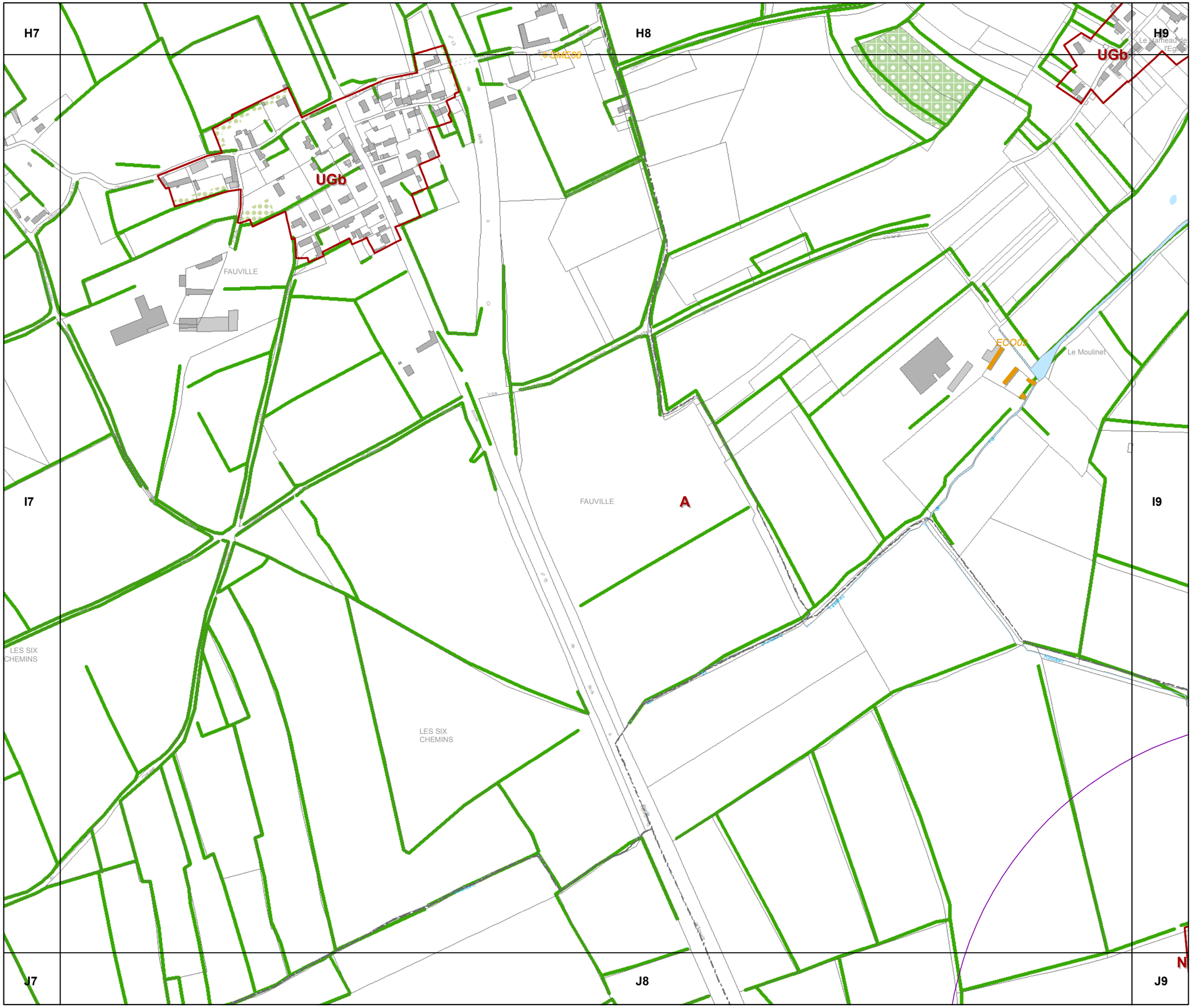

PLU.i

communauté de communes de la Baie du Cotentin

3e REGLEMENT GRAPHIQUE et PATRIMOINES

PLUi de la Baie du Cotentin

1 / 5 000

I8

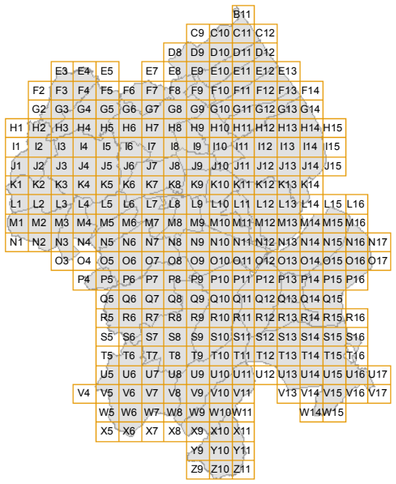

N

0 50 100 200 Mètres

agence schneider architecture & urbanisme

communauté de communes de la Baie du Cotentin

PLU.i

3e REGLEMENT GRAPHIQUE et PATRIMOINES

PLUi de la Baie du Cotentin

1 / 5 000

I9



N

0 50 100 200 Mètres

agence schneider architecture & urbanisme

H9

H10

H11

Hameau des Prés

A

Les Bergeries

NR

NP

I9

I11

Hameau de Fraulles

Marais de Boutteville

Hameau Les Prés

Az

A

UGb

La Rue de Boutteville

La Cour de Boutteville

BOU02

BOU01

BOU04

J9

J10

J11

UGb

communauté de communes de la Baie du Cotentin

PLU.i

3e REGLEMENT GRAPHIQUE et PATRIMOINES

PLUi de la Baie du Cotentin

1 / 5 000

I10



N

0 50 100 200 Mètres

agence schneider

H10

H11

H12

I10

I12

J10

J11

J12

A

NP

NR

A

LA COINTERIE

LES HERGUERIES DE MIST

VILLAGE DE LA CHAUSSEE

TOURAST

VILLAGE DE LA CHAUSSEE

CHEMIN

LE GRAND CHEMIN NORD

FERME DE LA CHAUSSEE

LA CROUTE

Hameau de Fraulles

LA GUILBERDERIE

LA CROUTTE

LE CLOS BELLE TONNE

LA LONGUE HOTTANTE

LA CAMPAGNE

LE CLOS POINTU

LA TOURTERELLE

LA PIECE BEURRET

LE VAST

FRANQUEVILLE

Château de Reuville

BOU03

SMM07

3e REGLEMENT GRAPHIQUE et PATRIMOINES

PLUi de la Baie du Cotentin

1 / 5 000

I11

B11
C9 C10 C11 C12
D8 D9 D10 D11 D12
E3 E4 E5 E7 E8 E9 E10 E11 E12 E13
F2 F3 F4 F5 F6 F7 F8 F9 F10 F11 F12 F13 F14
G2 G3 G4 G5 G6 G7 G8 G9 G10 G11 G12 G13 G14
H1 H2 H3 H4 H5 H6 H7 H8 H9 H10 H11 H12 H13 H14 H15
I1 I2 I3 I4 I5 I6 I7 I8 I9 I10 I11 I12 I13 I14 I15
J1 J2 J3 J4 J5 J6 J7 J8 J9 J10 J11 J12 J13 J14 J15
K1 K2 K3 K4 K5 K6 K7 K8 K9 K10 K11 K12 K13 K14
L1 L2 L3 L4 L5 L6 L7 L8 L9 L10 L11 L12 L13 L14 L15 L16
M1 M2 M3 M4 M5 M6 M7 M8 M9 M10 M11 M12 M13 M14 M15 M16
N1 N2 N3 N4 N5 N6 N7 N8 N9 N10 N11 N12 N13 N14 N15 N16 N17
O3 O4 O5 O6 O7 O8 O9 O10 O11 O12 O13 O14 O15 O16 O17
P4 P5 P6 P7 P8 P9 P10 P11 P12 P13 P14 P15 P16
Q5 Q6 Q7 Q8 Q9 Q10 Q11 Q12 Q13 Q14 Q15
R5 R6 R7 R8 R9 R10 R11 R12 R13 R14 R15 R16
S5 S6 S7 S8 S9 S10 S11 S12 S13 S14 S15 S16
T5 T6 T7 T8 T9 T10 T11 T12 T13 T14 T15 T16
U5 U6 U7 U8 U9 U10 U11 U12 U13 U14 U15 U16 U17
V4 V5 V6 V7 V8 V9 V10 V11 V13 V14 V15 V16 V17
W5 W6 W7 W8 W9 W10 W11 W14 W15
X5 X6 X7 X8 X9 X10 X11
Y9 Y10 Y11
Z9 Z10 Z11

N

0 50 100 200 Mètres

communauté de communes de la Baie du Cotentin

PLU.i

3e REGLEMENT GRAPHIQUE et PATRIMOINES

PLUi de la Baie du Cotentin

1 / 5 000

I12

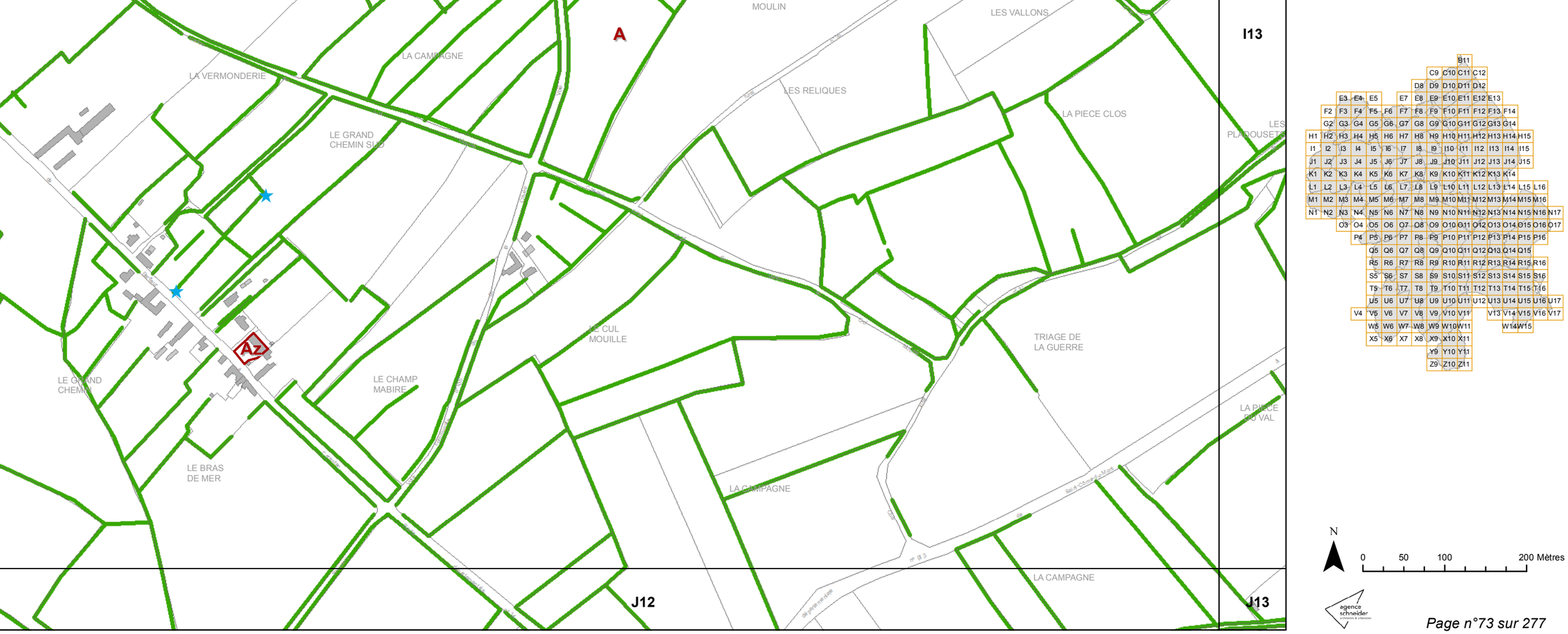

N

0 50 100 200 Mètres

agence schneider architecture & urbanisme

PLU.i
communauté de communes de la Baie du Cotentin

3e REGLEMENT GRAPHIQUE et PATRIMOINES

PLUi de la Baie du Cotentin

1 / 5 000

I13

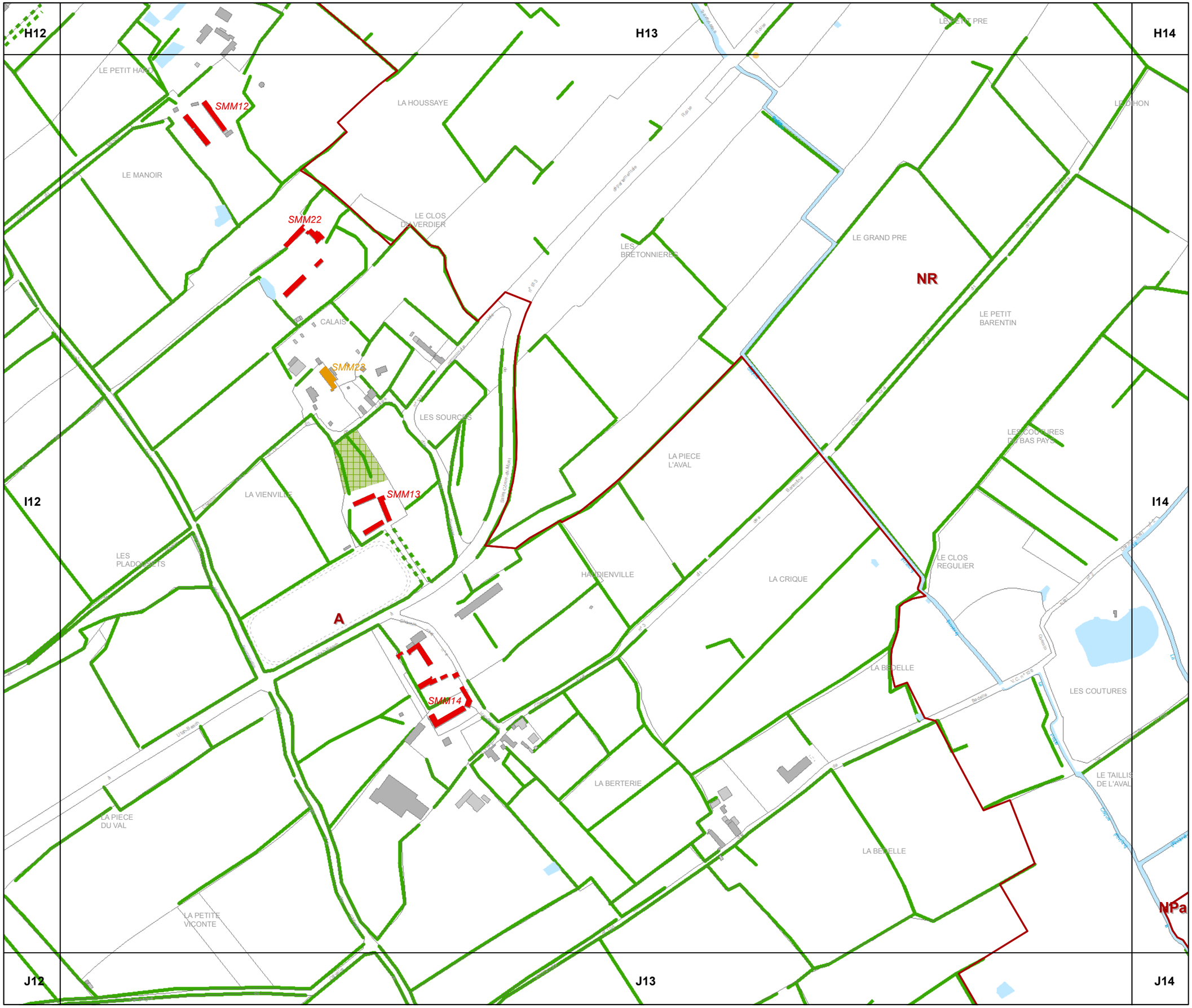

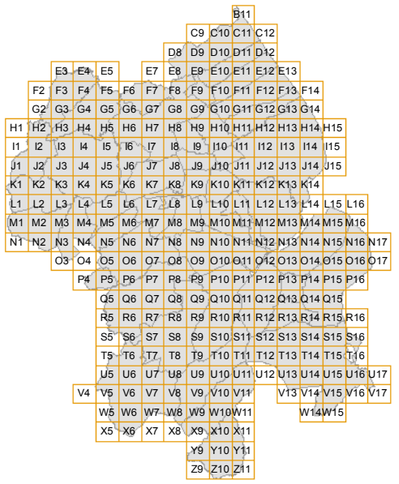

N

0 50 100 200 Mètres

agence schneider architecture & urbanisme

communauté de communes de la Baie du Cotentin

PLU.i

3e REGLEMENT GRAPHIQUE et PATRIMOINES

PLUi de la Baie du Cotentin

1 / 5 000

I14

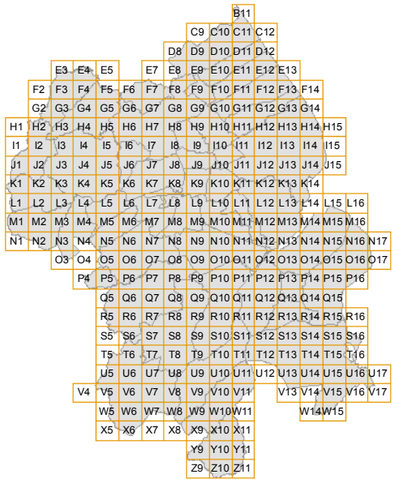

N

0 50 100 200 Mètres

agence schneider architecture & urbanisme

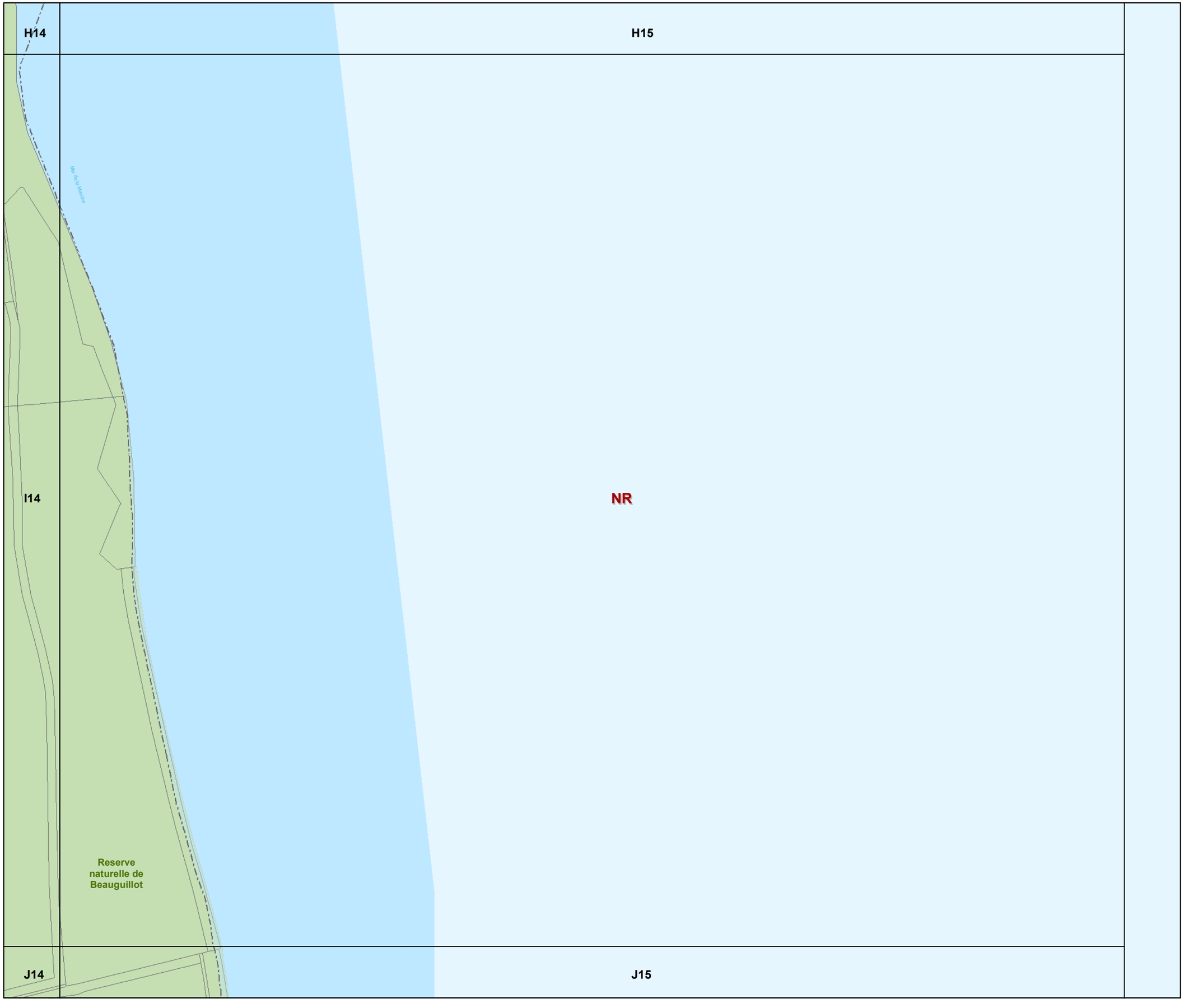

PLU.i

communauté de communes de la Baie du Cotentin

3e REGLEMENT GRAPHIQUE et PATRIMOINES

PLUi de la Baie du Cotentin

1 / 5 000

I15

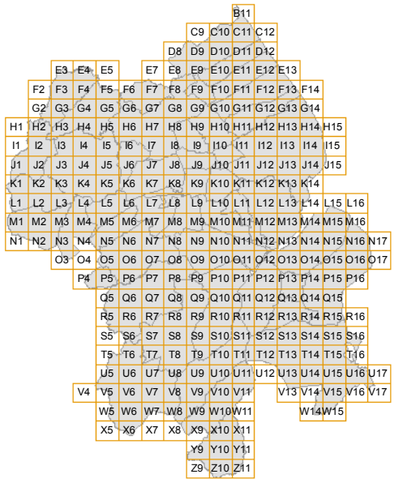

N

0 50 100 200 Mètres

agence schneider architecture & urbanisme

communauté de communes de la Baie du Cotentin

PLU.i

3e REGLEMENT GRAPHIQUE et PATRIMOINES

PLUi de la Baie du Cotentin

1 / 5 000

J1

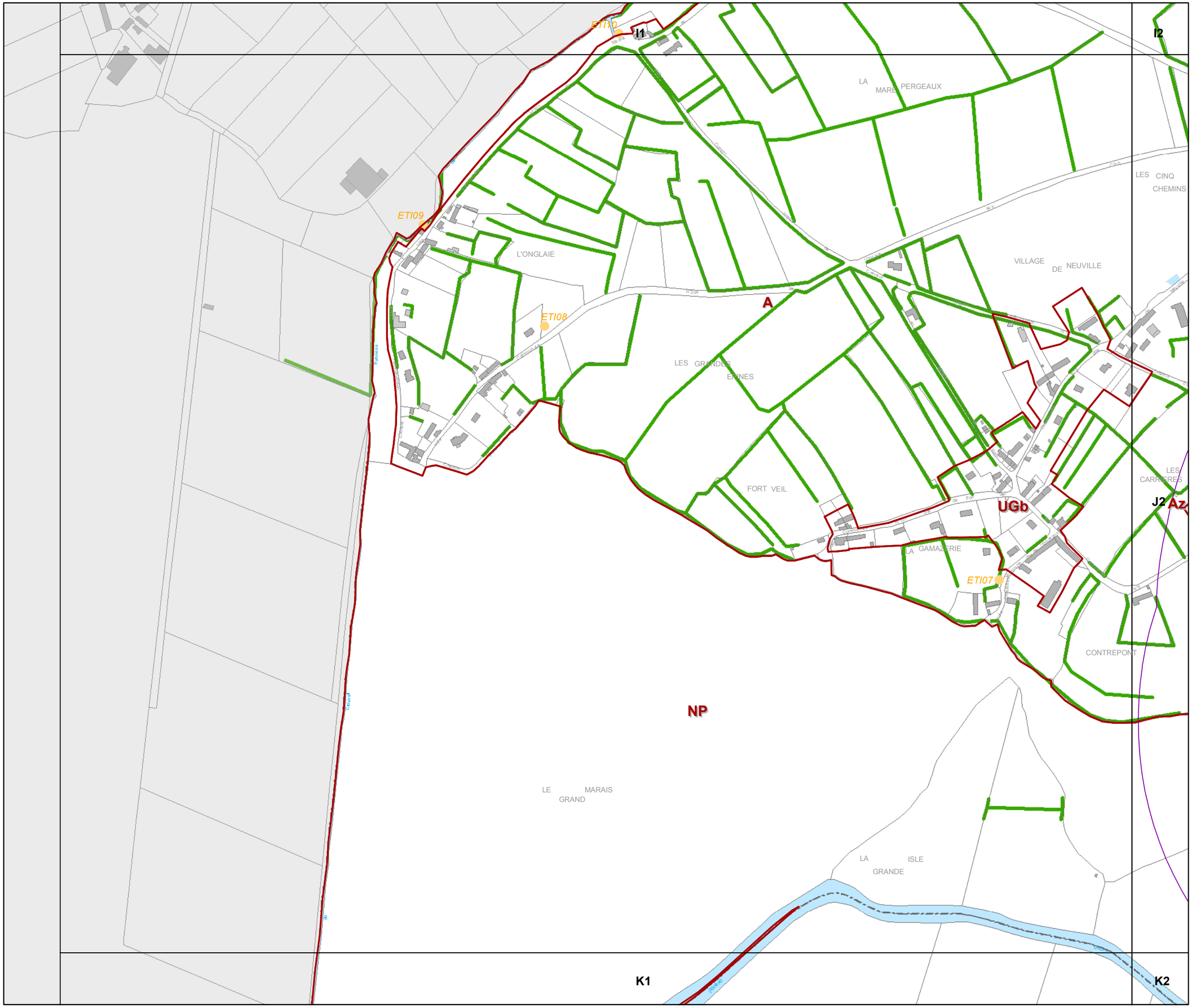

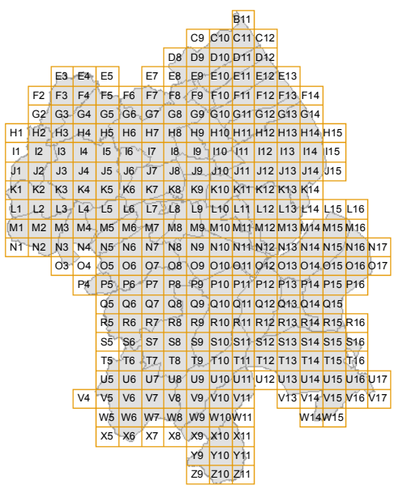

N

0 50 100 200 Mètres

agence schneider

communauté de communes de la Baie du Cotentin

PLU.i

3e REGLEMENT GRAPHIQUE et PATRIMOINES

PLUi de la Baie du Cotentin

1 / 5 000

J2

I1 I2 I3 J1 J3 K1 K2 K3

LES CONJONCS
LE CALVAIRE
ROUTE DE SAINT-SAUVEUR
LES CHEMINS CINQ
LE PRE BECQUET
PRE LE BECQUET
LE MARAS
CHEMIN DES GRANGES
LE COUDRAY
LA CAMPAGNE GRANDE
LES ARES
LE BAS de LA RUE
L'ANCIEN PRESBYTERE NORD
LA CAMPAGNE PETITE
LES CARRIERES
PATRIX
L'ANCIEN PRESBYTERE
FONDATION BON SAUVEUR
LA BEILLARDIERE
L'EGLISE
LA PIECE DU BOIS
CONTREPONT
PORT PATRIX
LA COUR
LE PRE MARIE
LA GIGLEE
LA PRAIRIE MAURIJARD

A
N
UGb
UGc
AUG
UGa
UE
Az
UGd
ETI04
ETI02
ETI
ETI01
ETI06
ETI03
ETI05
PIC08
Ntc
Nex
Nv
NP

B11
C9 C10 C11 C12
D8 D9 D10 D11 D12
E3 E4 E5 E7 E8 E9 E10 E11 E12 E13
F2 F3 F4 F5 F6 F7 F8 F9 F10 F11 F12 F13 F14
G2 G3 G4 G5 G6 G7 G8 G9 G10 G11 G12 G13 G14
H1 H2 H3 H4 H5 H6 H7 H8 H9 H10 H11 H12 H13 H14 H15
I1 I2 I3 I4 I5 I6 I7 I8 I9 I10 I11 I12 I13 I14 I15
J1 J2 J3 J4 J5 J6 J7 J8 J9 J10 J11 J12 J13 J14 J15
K1 K2 K3 K4 K5 K6 K7 K8 K9 K10 K11 K12 K13 K14
L1 L2 L3 L4 L5 L6 L7 L8 L9 L10 L11 L12 L13 L14 L15 L16
M1 M2 M3 M4 M5 M6 M7 M8 M9 M10 M11 M12 M13 M14 M15 M16
N1 N2 N3 N4 N5 N6 N7 N8 N9 N10 N11 N12 N13 N14 N15 N16 N17
O3 O4 O5 O6 O7 O8 O9 O10 O11 O12 O13 O14 O15 O16 O17
P4 P5 P6 P7 P8 P9 P10 P11 P12 P13 P14 P15 P16
Q5 Q6 Q7 Q8 Q9 Q10 Q11 Q12 Q13 Q14 Q15
R5 R6 R7 R8 R9 R10 R11 R12 R13 R14 R15 R16
S5 S6 S7 S8 S9 S10 S11 S12 S13 S14 S15 S16
T5 T6 T7 T8 T9 T10 T11 T12 T13 T14 T15 T16
U5 U6 U7 U8 U9 U10 U11 U12 U13 U14 U15 U16 U17
V4 V5 V6 V7 V8 V9 V10 V11 V13 V14 V15 V16 V17
W5 W6 W7 W8 W9 W10 W11 W14 W15
X5 X6 X7 X8 X9 X10 X11
Y9 Y10 Y11
Z9 Z10 Z11

N
0 50 100 200 Mètres

agence schneider

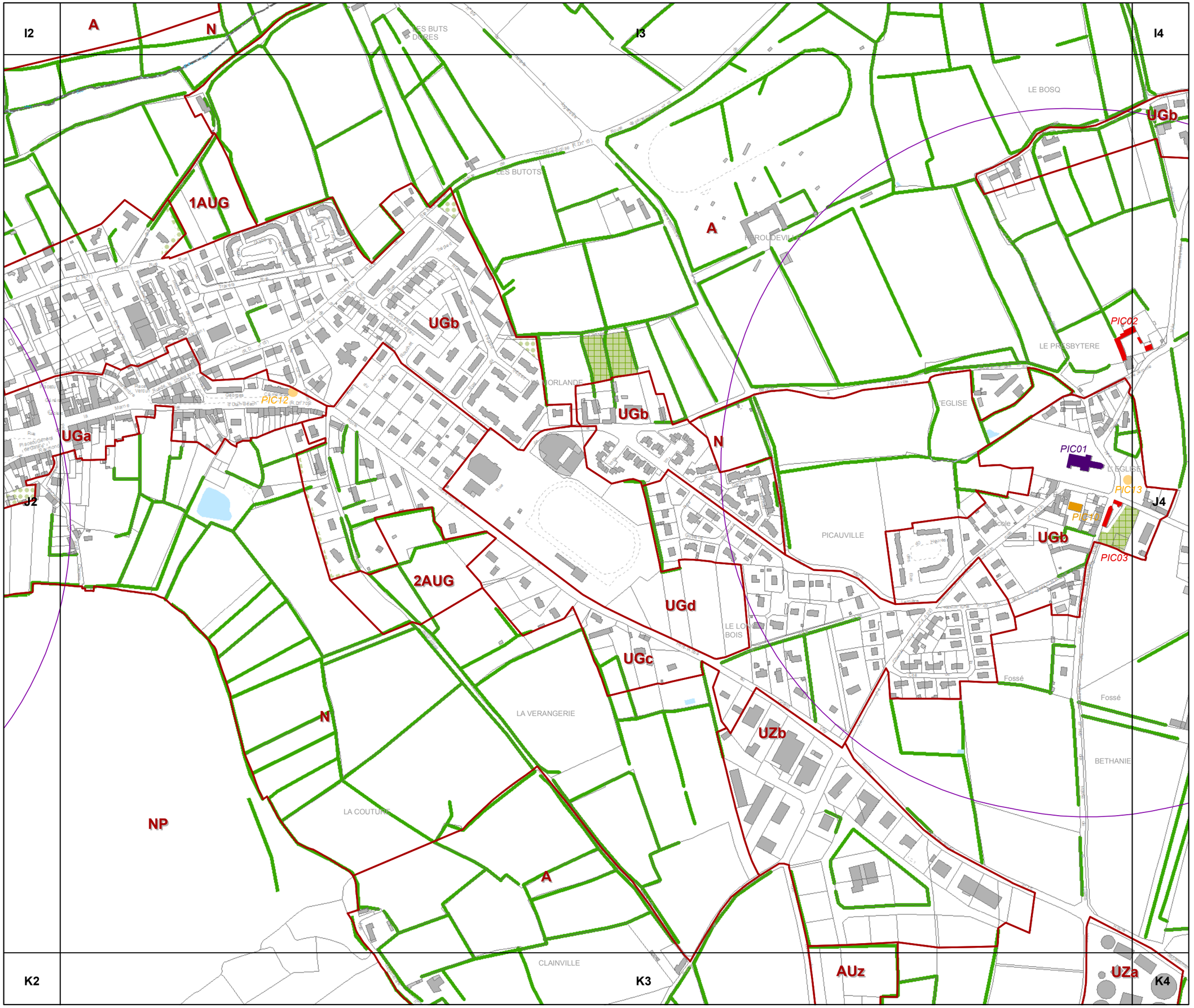

communauté de communes de la Baie du Cotentin

PLU.i

3e REGLEMENT GRAPHIQUE et PATRIMOINES

PLUi de la Baie du Cotentin

1 / 5 000

J3

agence schneider

communauté de communes de la Baie du Cotentin

PLU.i

3e REGLEMENT GRAPHIQUE et PATRIMOINES

PLUi de la Baie du Cotentin

1 / 5 000

J4

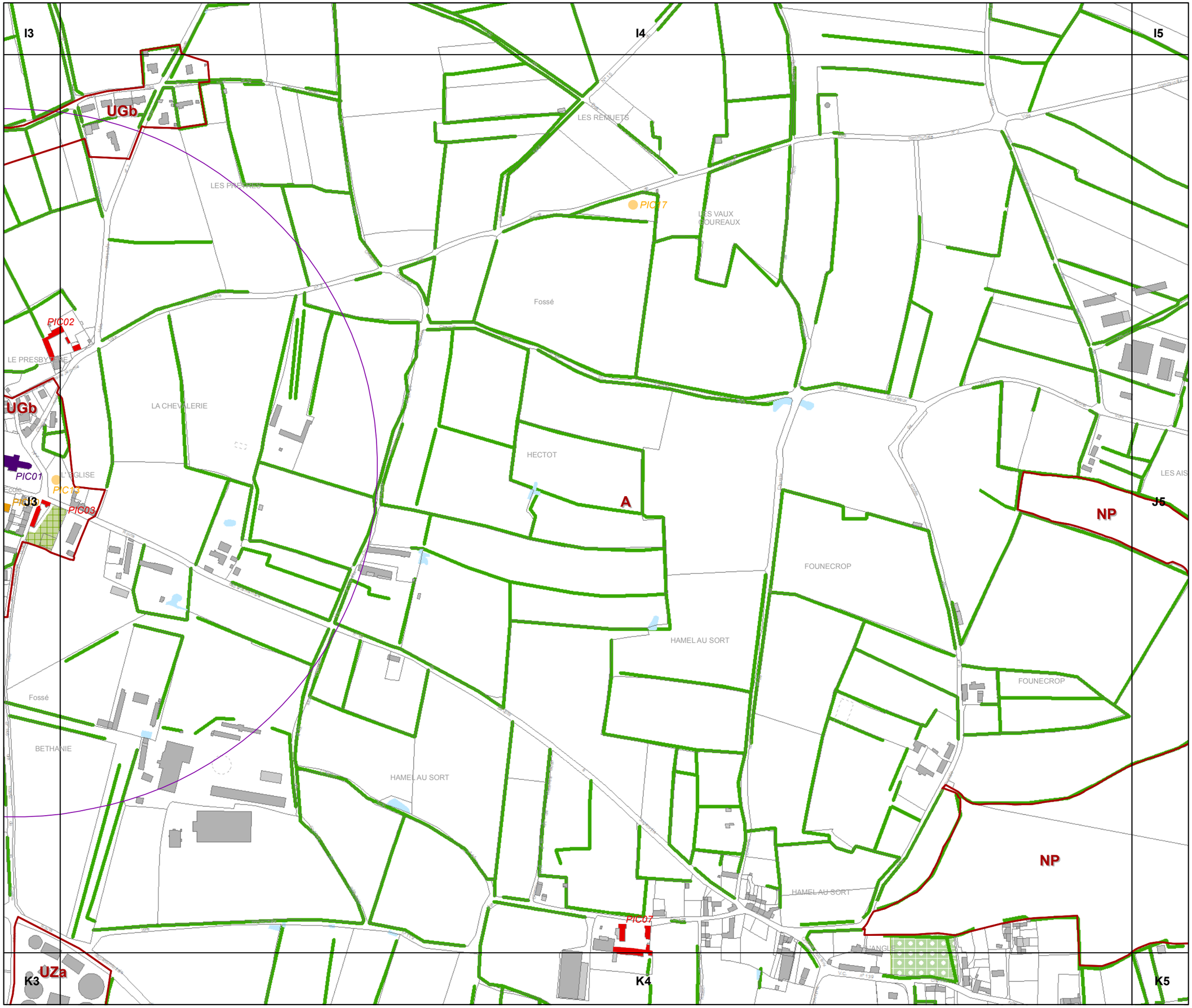

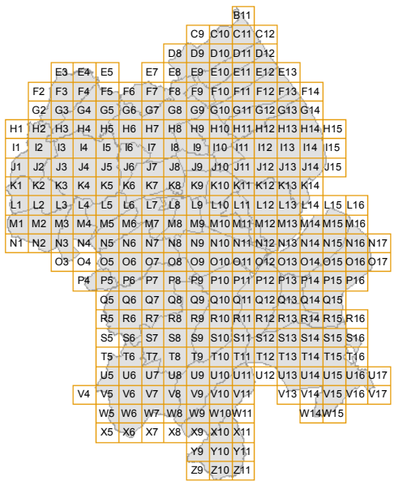

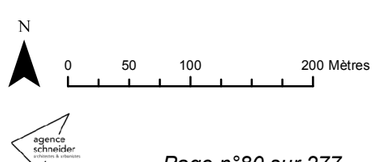

agence schneider architecture & urbanisme

communauté de communes de la Baie du Cotentin

PLU.i

3e REGLEMENT GRAPHIQUE et PATRIMOINES

PLUi de la Baie du Cotentin

1 / 5 000

J5

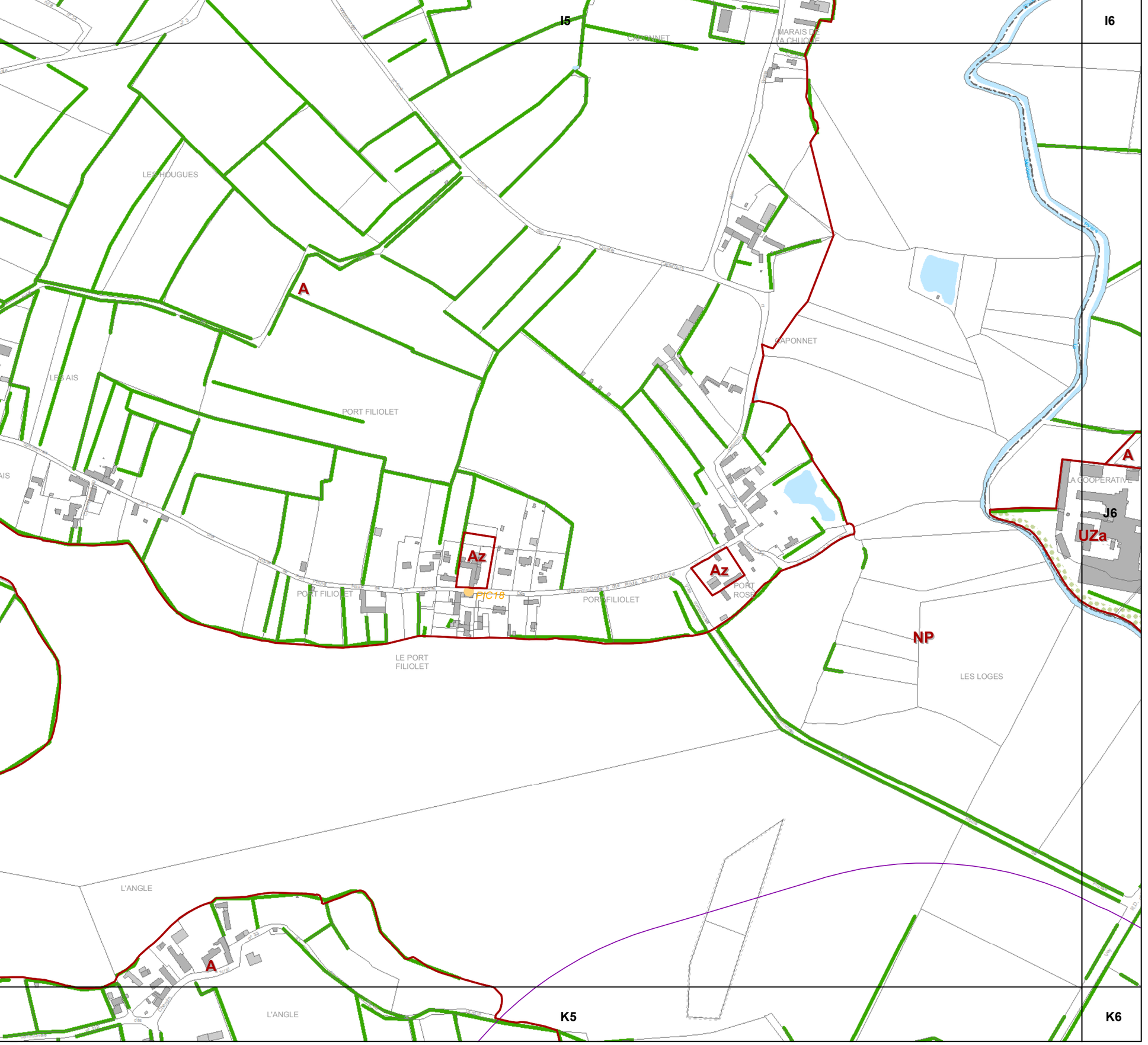

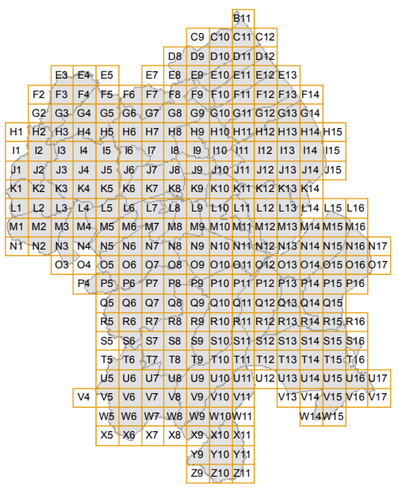

N

0 50 100 200 Mètres

agence schneider architecture & urbanisme

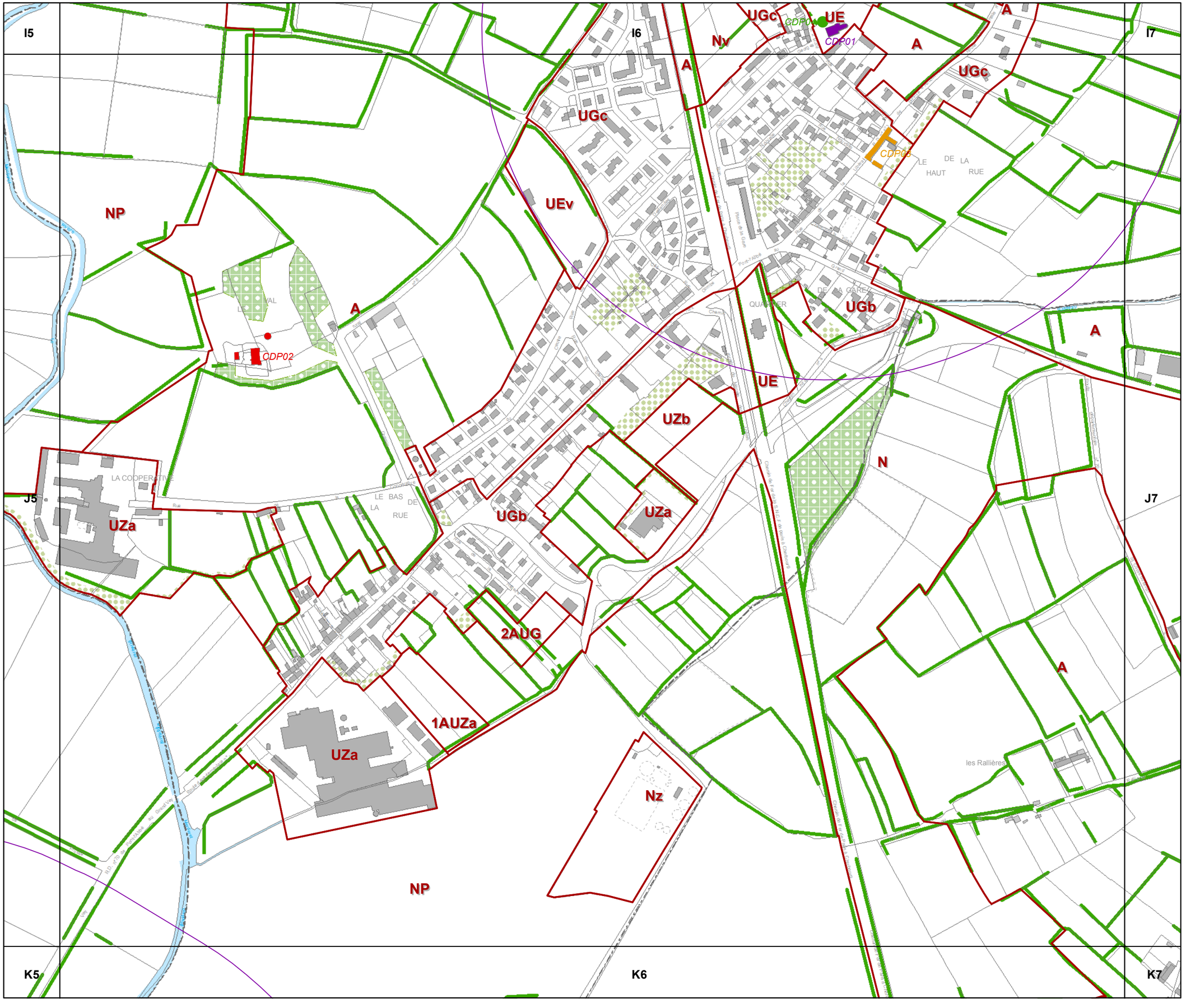

PLU.i

communauté de communes de la Baie du Cotentin

3e REGLEMENT GRAPHIQUE et PATRIMOINES

PLUi de la Baie du Cotentin

1 / 5 000

J6

N

0 50 100 200 Mètres

agence schneider

I6

I7

I8

J6

J8

K6

K7

K8

Nz

A

N

UGb

UGb

UGb

LA PLANQUETTE

le Gallais

communauté de communes de la Baie du Cotentin

PLU.i

3e REGLEMENT GRAPHIQUE et PATRIMOINES

PLUi de la Baie du Cotentin

1 / 5 000

J7

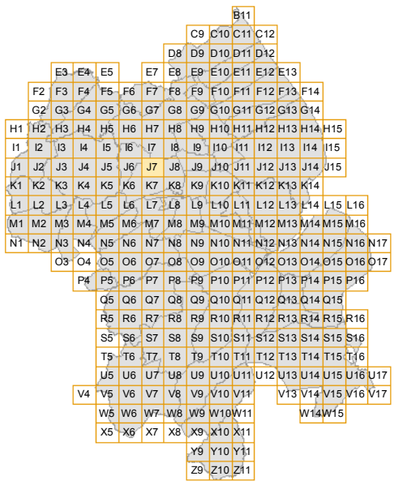

N

0 50 100 200 Mètres

agence schneider

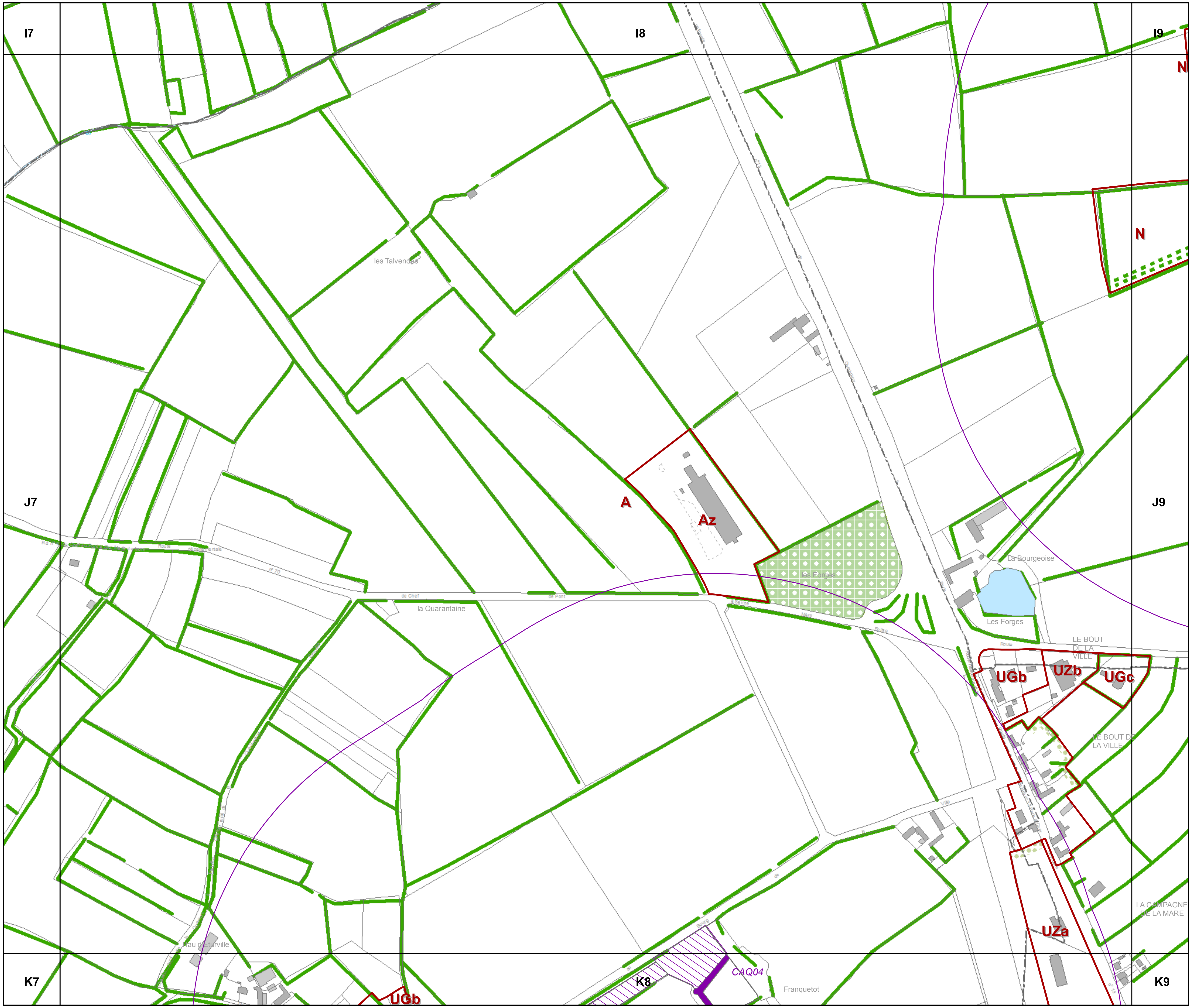

3e REGLEMENT GRAPHIQUE et PATRIMOINES

PLUi de la Baie du Cotentin

1 / 5 000

J8

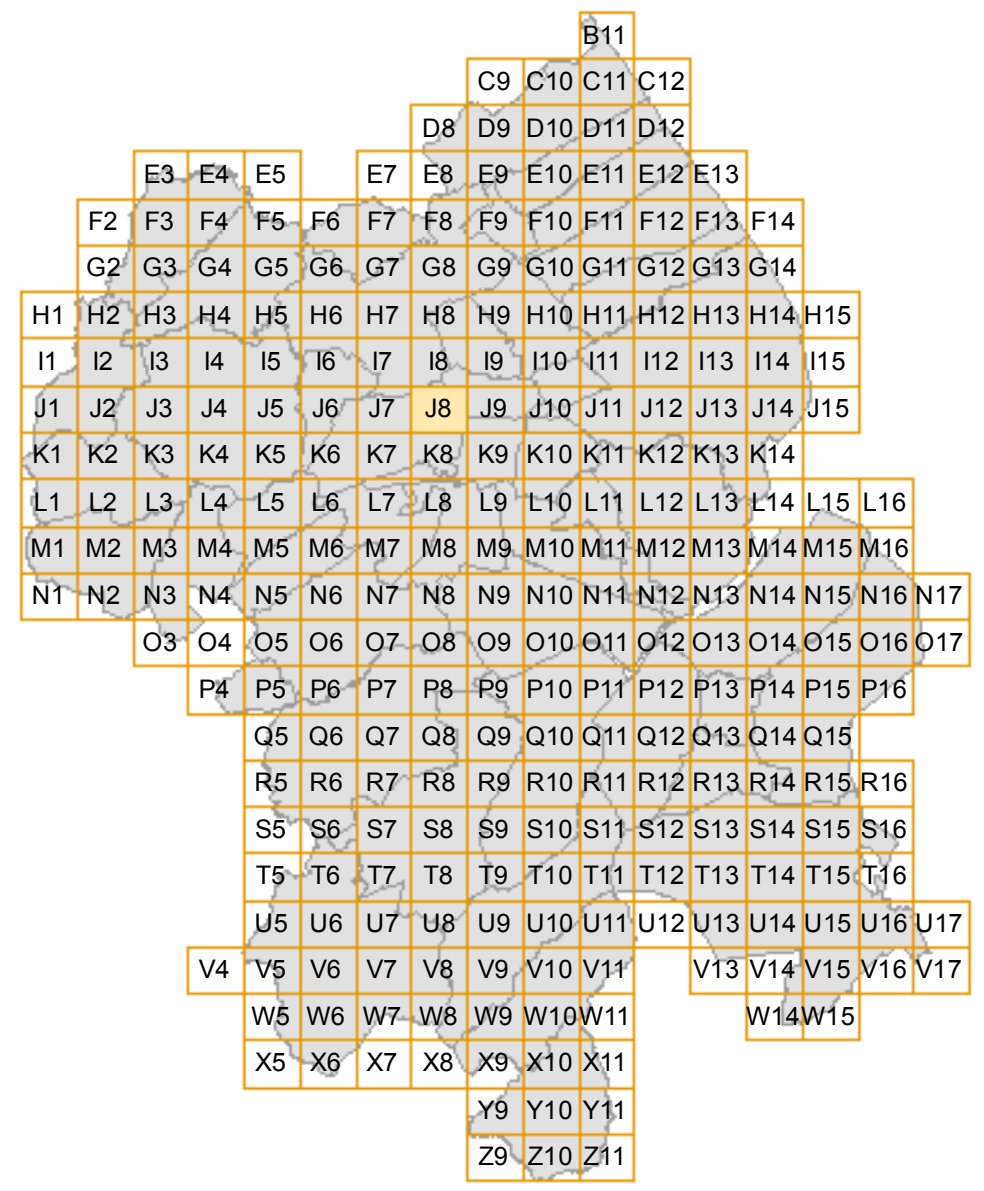

N

0 50 100 200 Mètres

agence schneider

communauté de communes de la Baie du Cotentin

PLU.i

3e REGLEMENT GRAPHIQUE et PATRIMOINES

PLUi de la Baie du Cotentin

1 / 5 000

J9

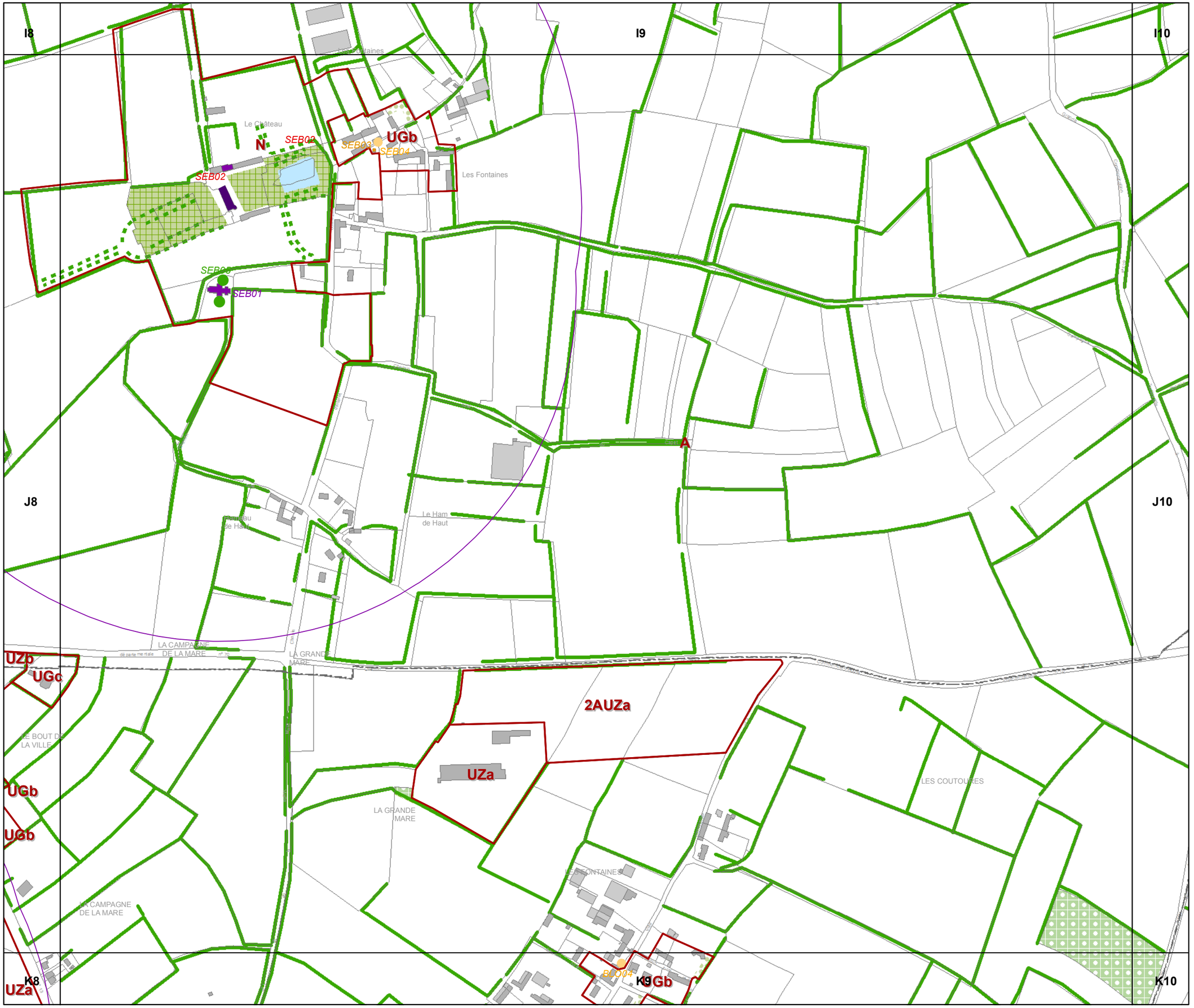

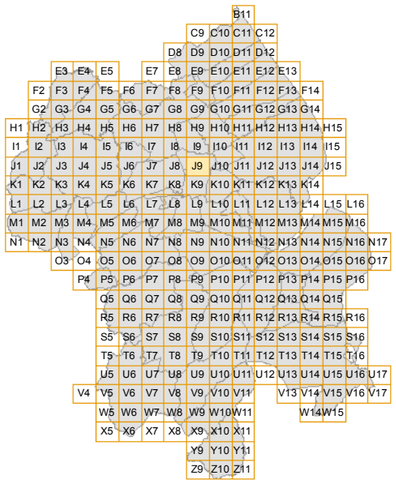

N

0 50 100 200 Mètres

agence schneider

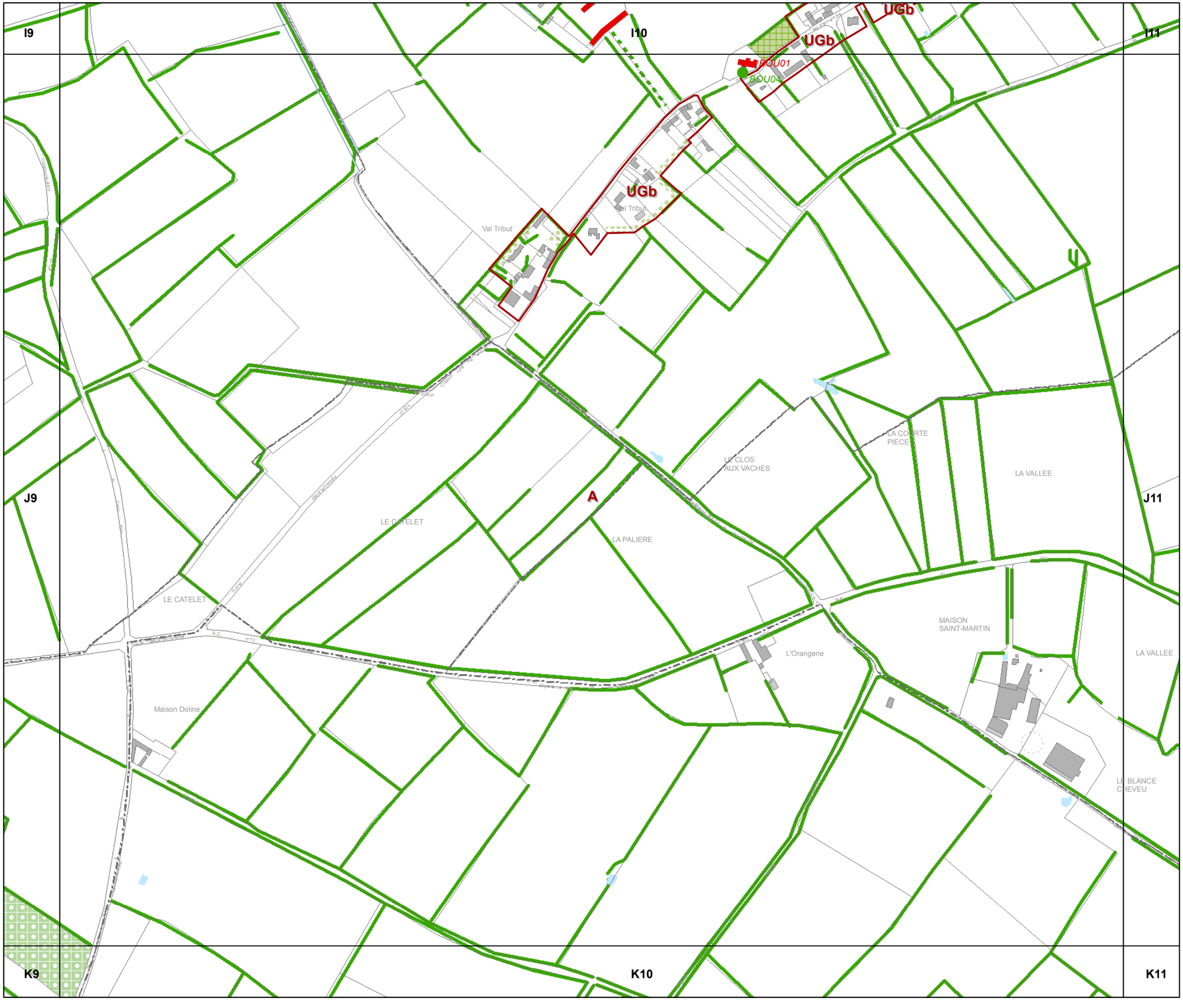

PLU.i

communauté de communes de la Baie du Cotentin

3e REGLEMENT GRAPHIQUE et PATRIMOINES

PLUi de la Baie du Cotentin

1 / 5 000

J10

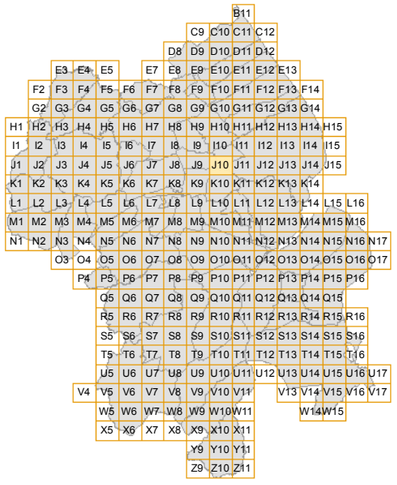

N

0 50 100 200 Mètres

agence schneider

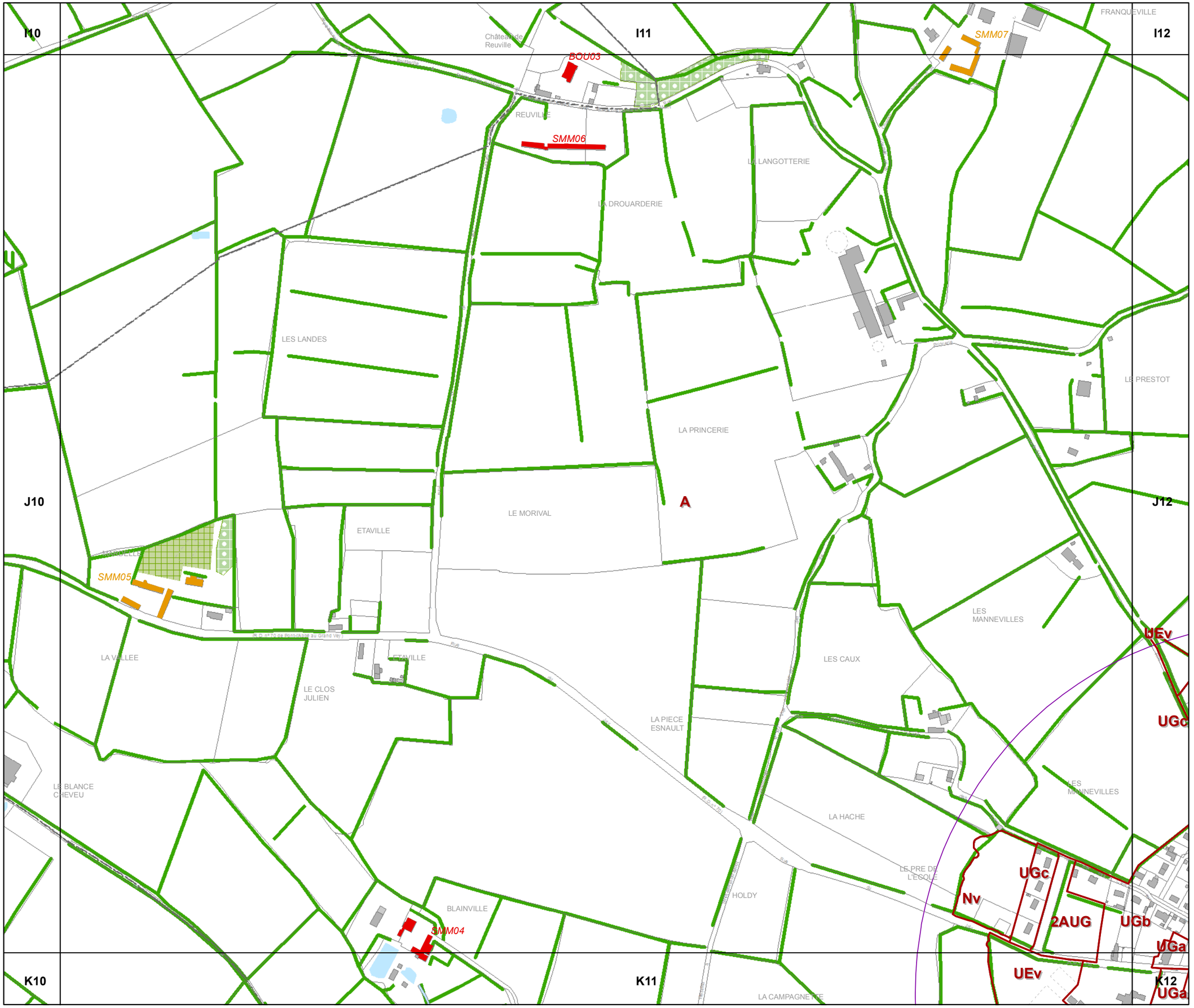

PLU.i

communauté de communes de la Baie du Cotentin

3e REGLEMENT GRAPHIQUE et PATRIMOINES

PLUi de la Baie du Cotentin

1 / 5 000

J11

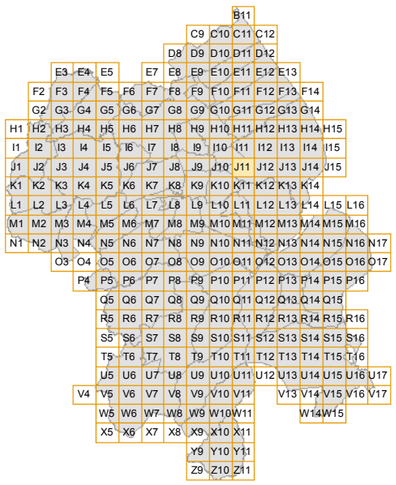

N

0 50 100 200 Mètres

agence schneider architecture & urbanisme

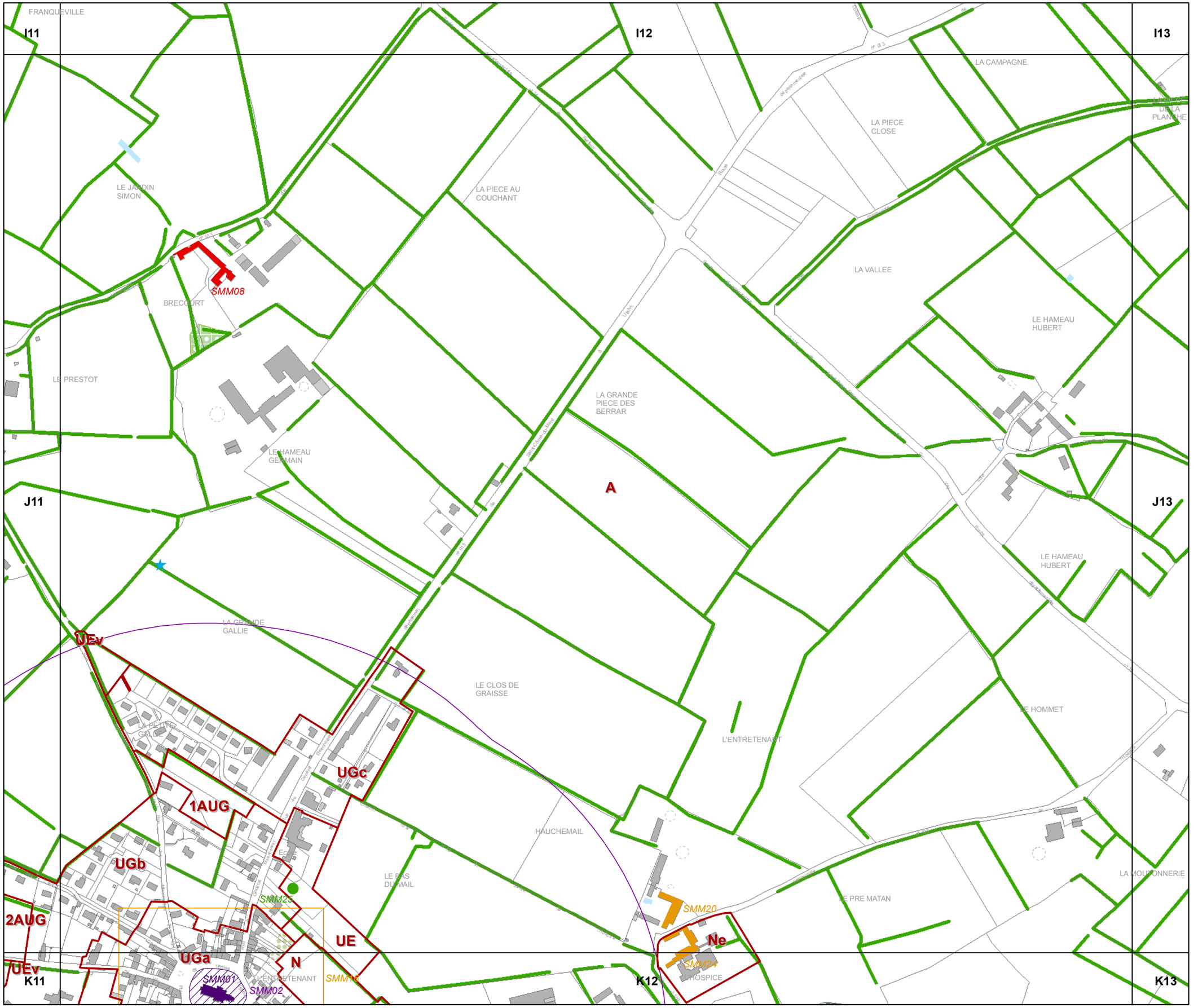

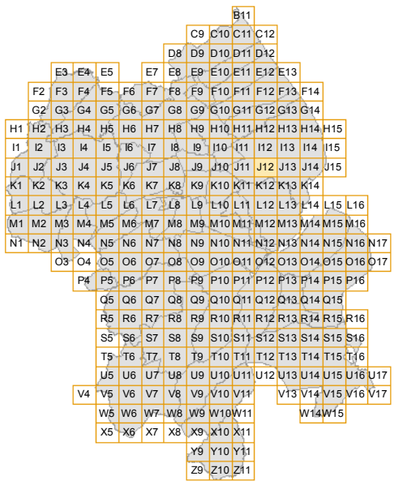

3e REGLEMENT GRAPHIQUE et PATRIMOINES

PLUi de la Baie du Cotentin

1 / 5 000

J12

N

0 50 100 200 Mètres

agence schneider

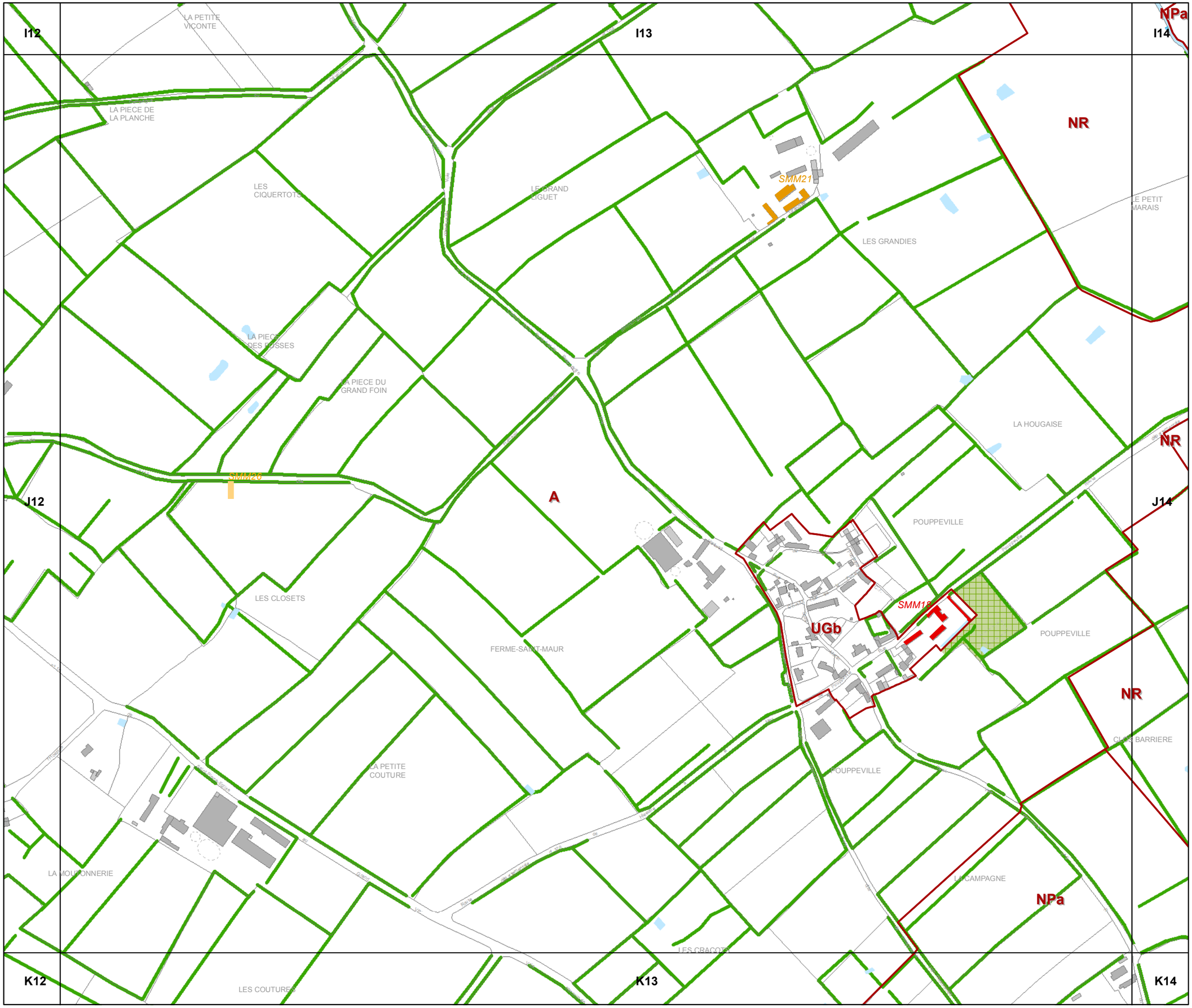

communauté de communes de la Baie du Cotentin

PLU.i

3e REGLEMENT GRAPHIQUE et PATRIMOINES

PLUi de la Baie du Cotentin

1 / 5 000

J13

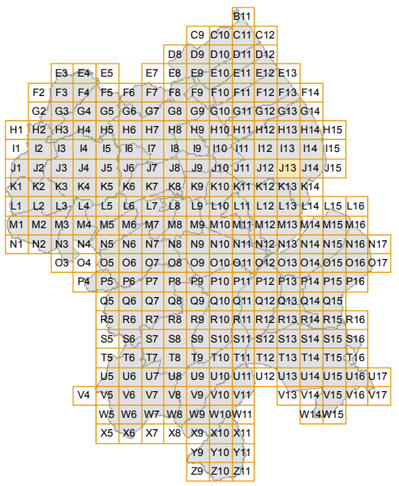

agence schneider

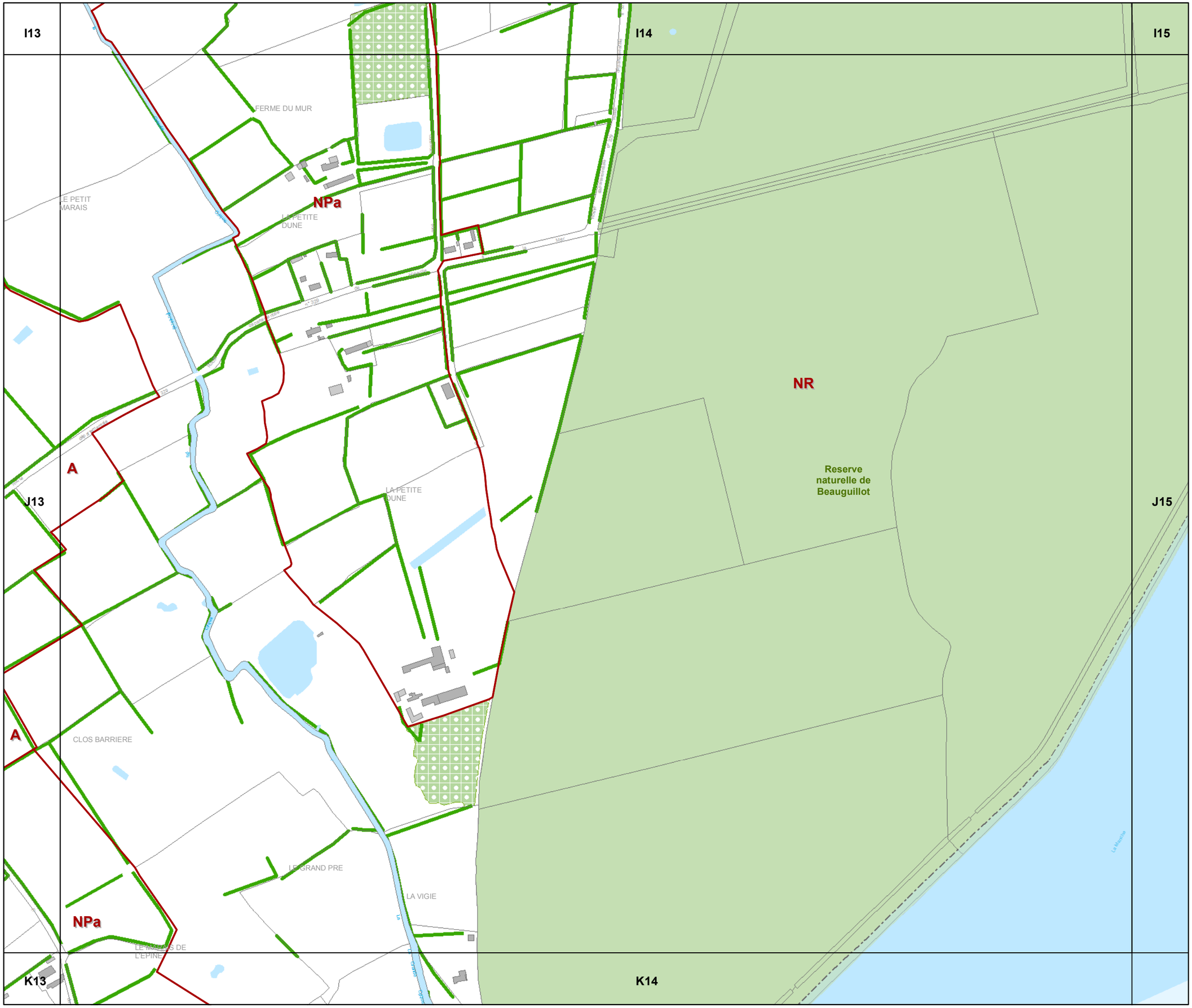

communauté de communes de la Baie du Cotentin

PLU.i

3e REGLEMENT GRAPHIQUE et PATRIMOINES

PLUi de la Baie du Cotentin

1 / 5 000

J14



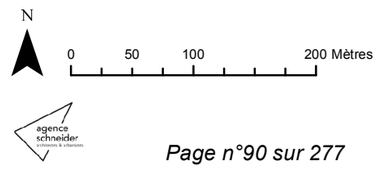

agence schneider

I14

I15

J14

K14

Reserve naturelle de Beauguillot

NR

La Manche

PLU.i

communauté de communes de la Baie du Cotentin

3e REGLEMENT GRAPHIQUE et PATRIMOINES

PLUi de la Baie du Cotentin

1 / 5 000

J15

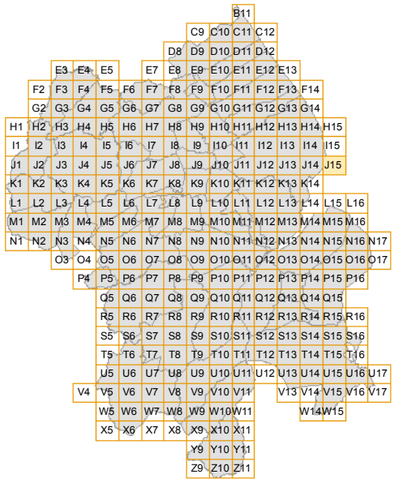

N

0 50 100 200 Mètres

agence schneider architecture & urbanisme

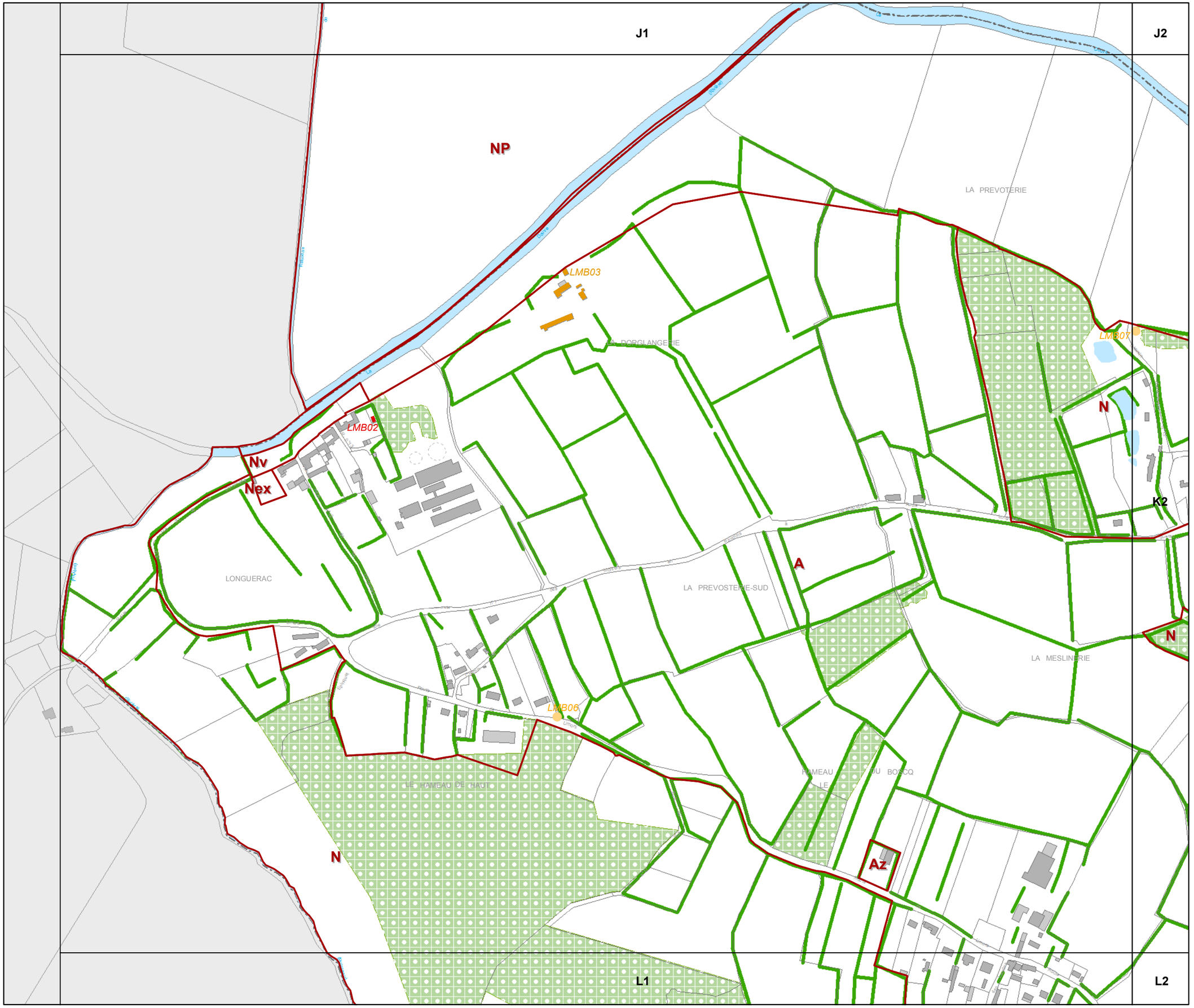

communauté de communes de la Baie du Cotentin

PLU.i

3e REGLEMENT GRAPHIQUE et PATRIMOINES

PLUi de la Baie du Cotentin

1 / 5 000

K1

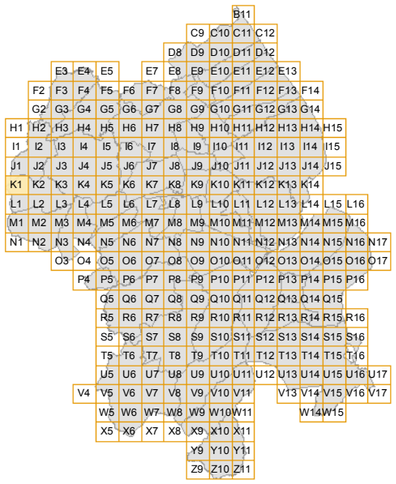

N

0 50 100 200 Mètres

agence schneider

communauté de communes de la Baie du Cotentin

PLU.i

3e REGLEMENT GRAPHIQUE et PATRIMOINES

PLUi de la Baie du Cotentin

1 / 5 000

K2

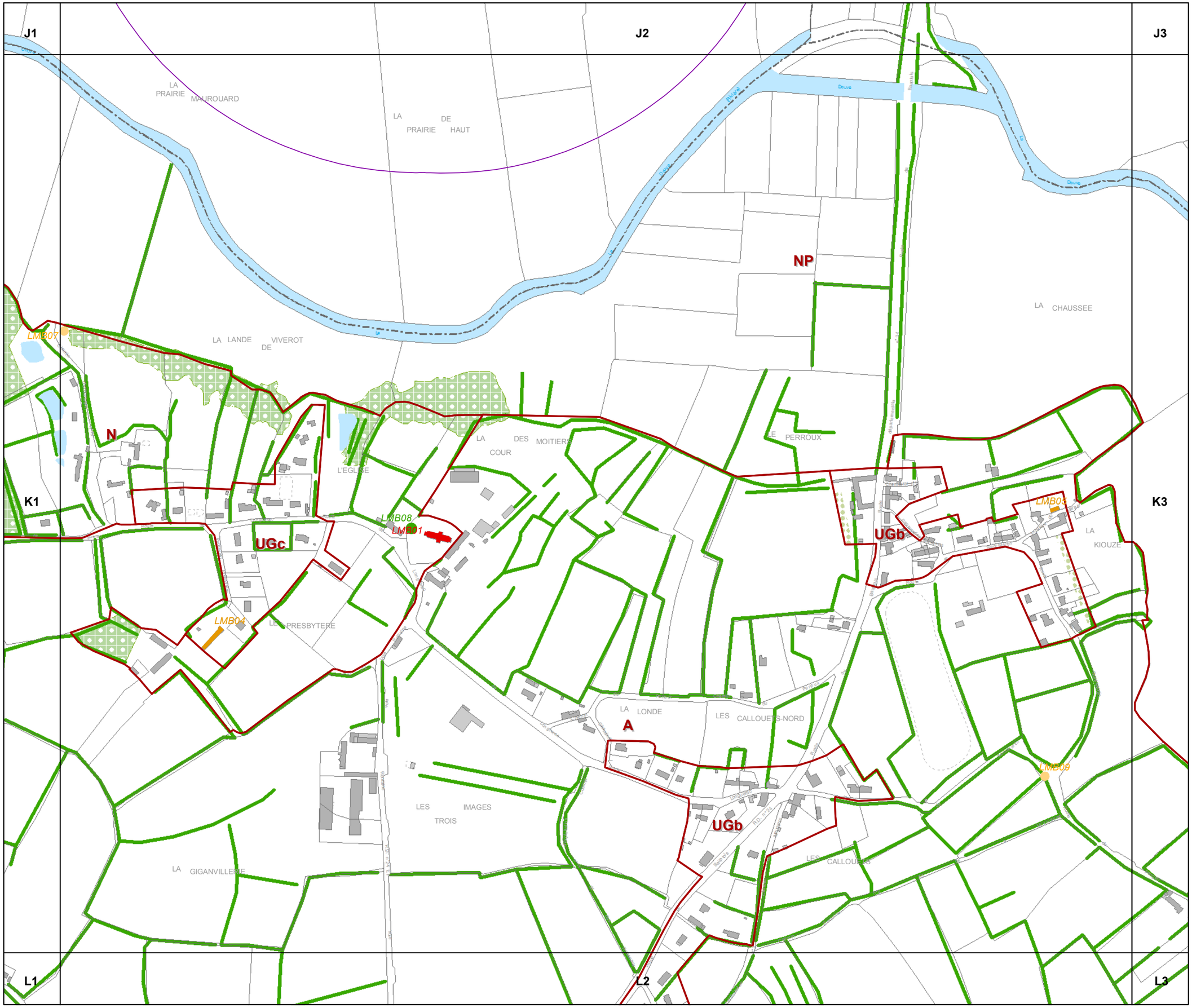



N

0 50 100 200 Mètres

agence schneider

communauté de communes de la Baie du Cotentin

PLU.i

3e REGLEMENT GRAPHIQUE et PATRIMOINES

PLUi de la Baie du Cotentin

1 / 5 000

K3

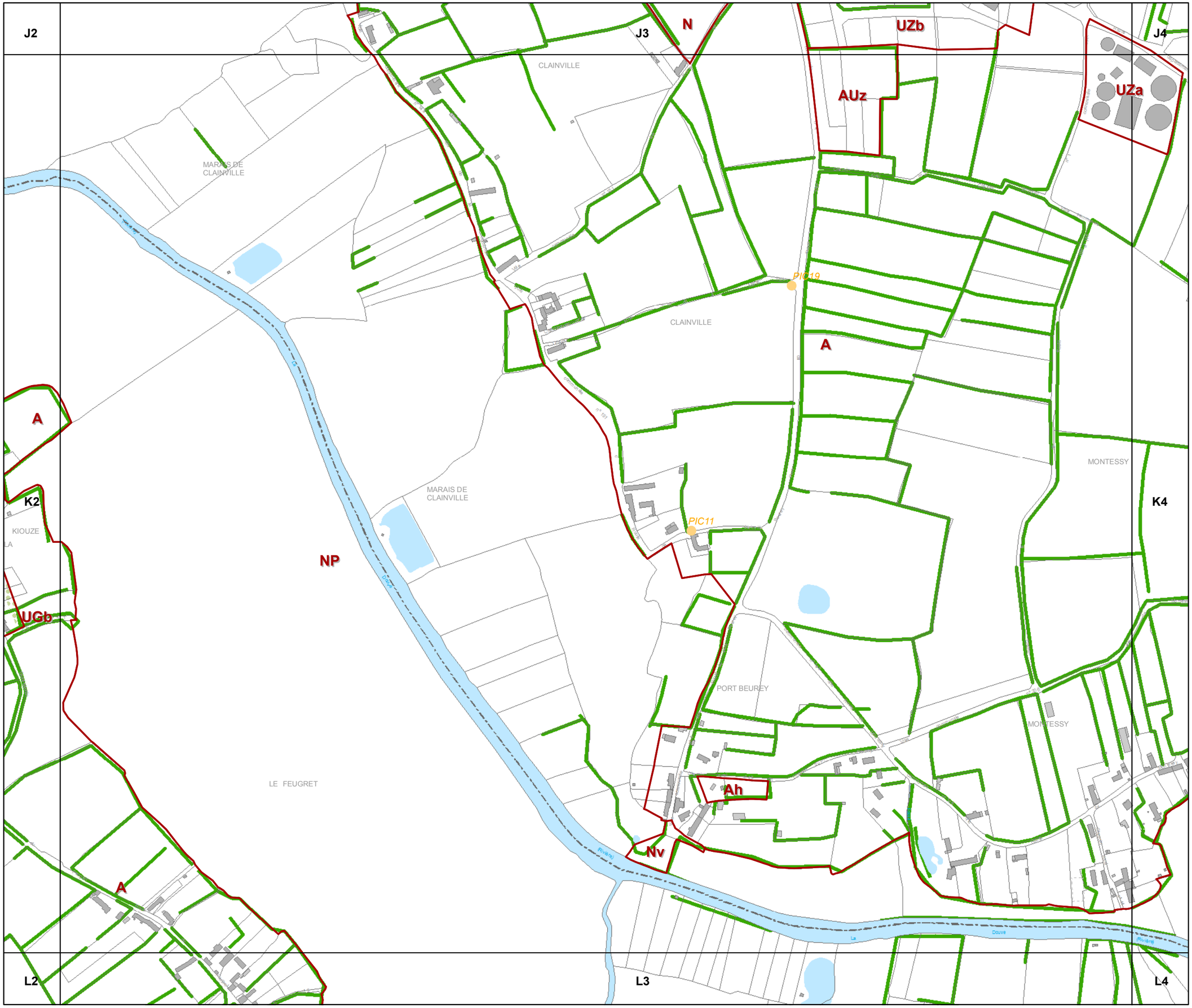

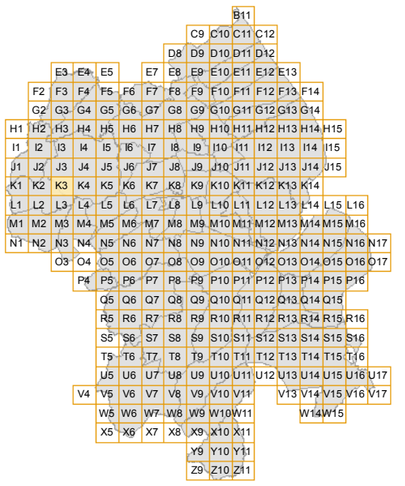

N

0 50 100 200 Mètres

agence schneider architecture & urbanisme

communauté de communes de la Baie du Cotentin

PLU.i

3e REGLEMENT GRAPHIQUE et PATRIMOINES

PLUi de la Baie du Cotentin

1 / 5 000

K4

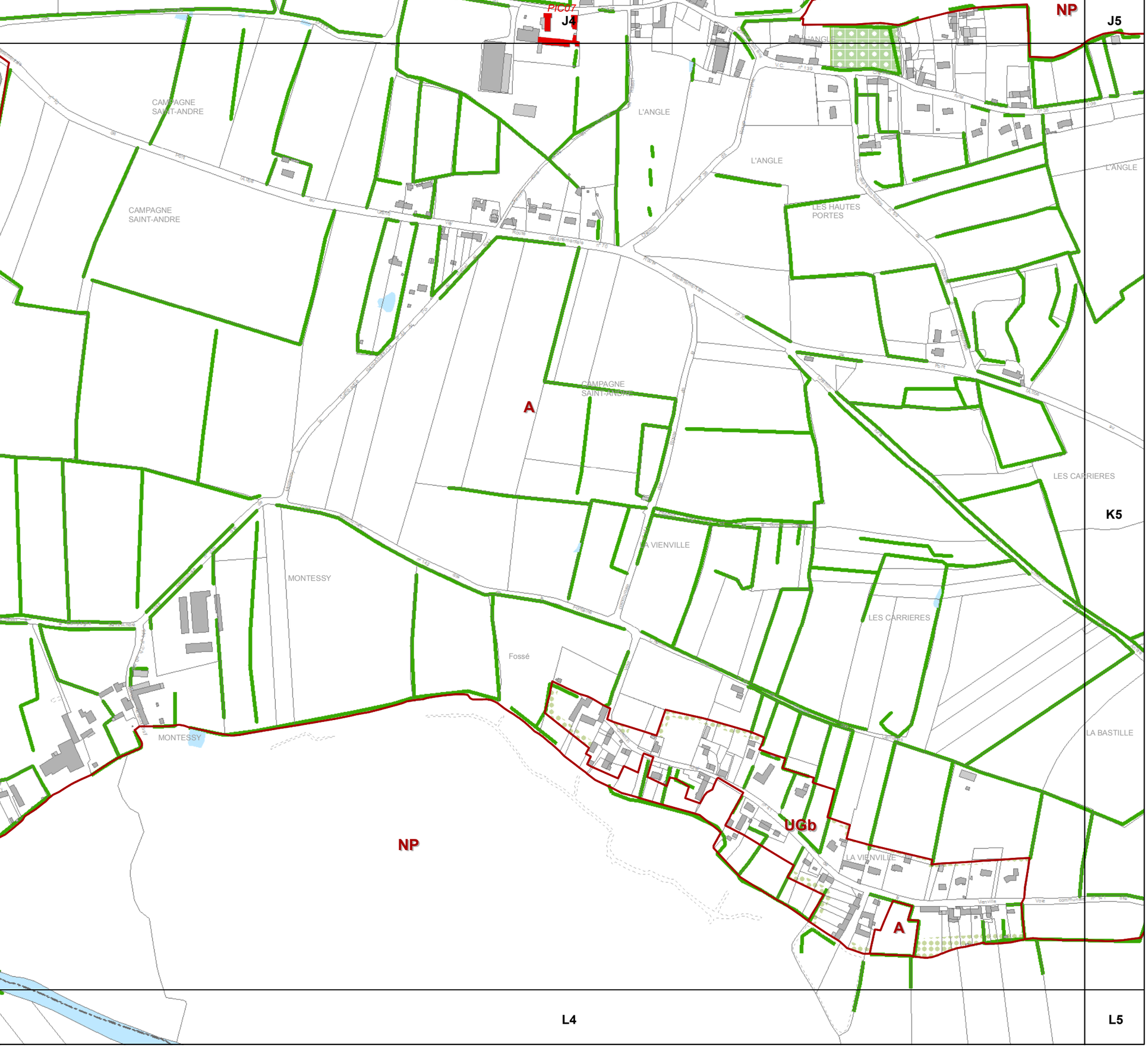

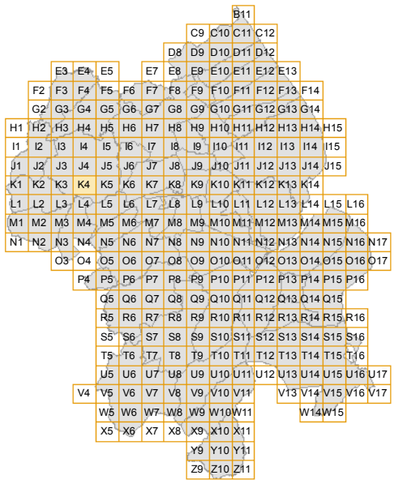

N

0 50 100 200 Mètres

agence schneider

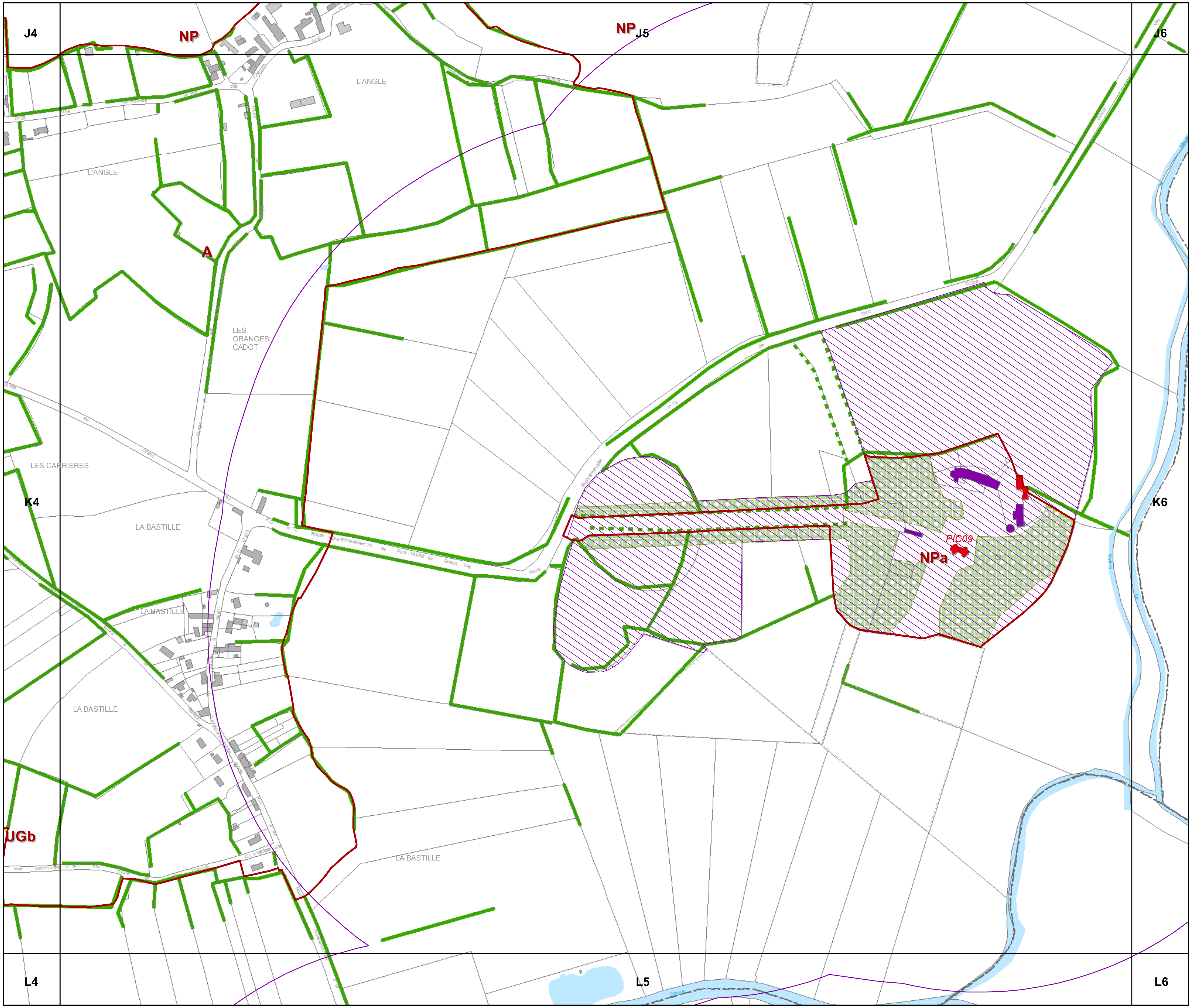

Communauté de communes de la Baie du Cotentin

PLU.i

3e REGLEMENT GRAPHIQUE et PATRIMOINES

PLUi de la Baie du Cotentin

1 / 5 000

K5

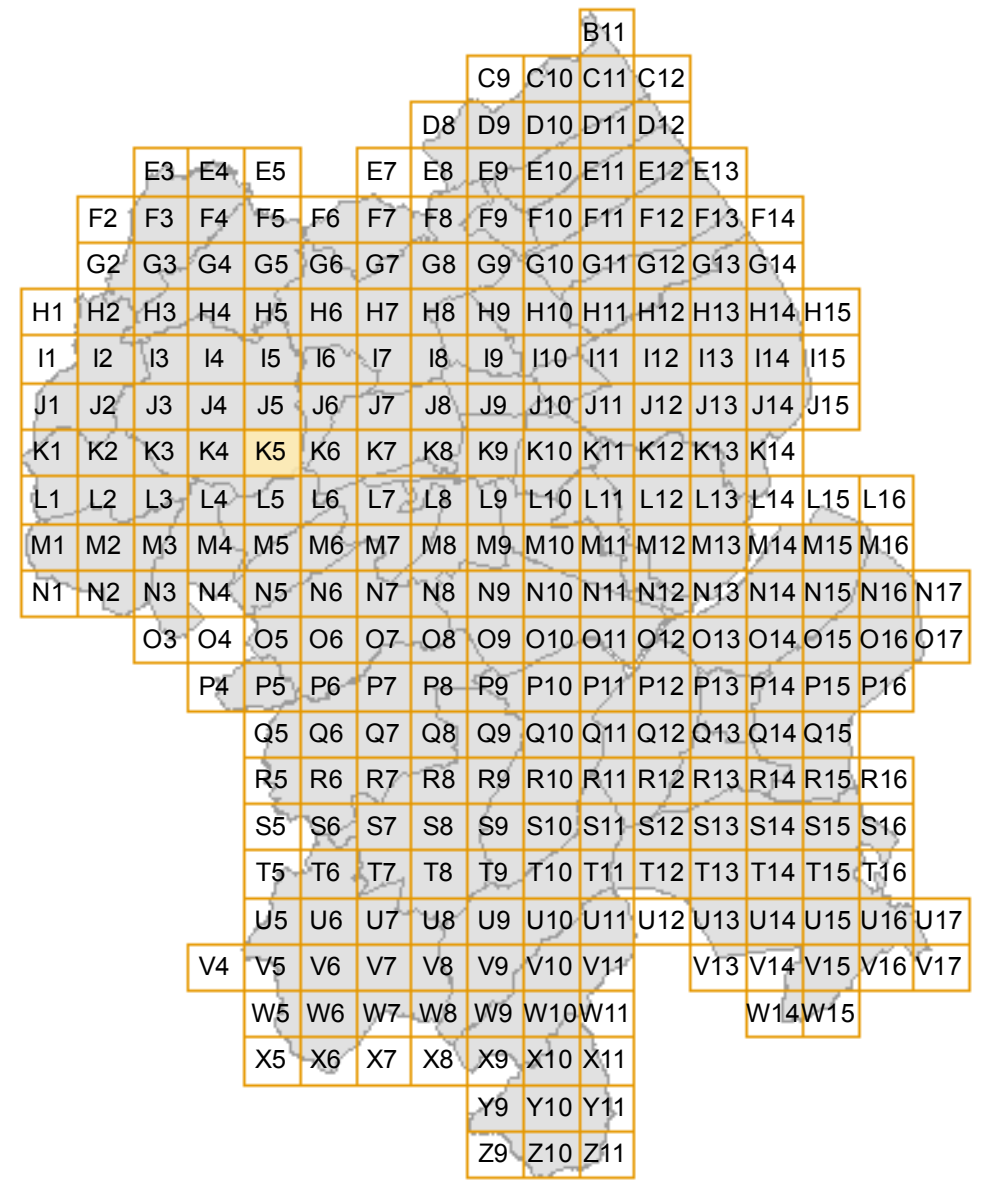

N

0 50 100 200 Mètres

agence schneider architectes & urbanistes

communauté de communes de la Baie du Cotentin

PLU.i

3e REGLEMENT GRAPHIQUE et PATRIMOINES

PLUi de la Baie du Cotentin

1 / 5 000

K6

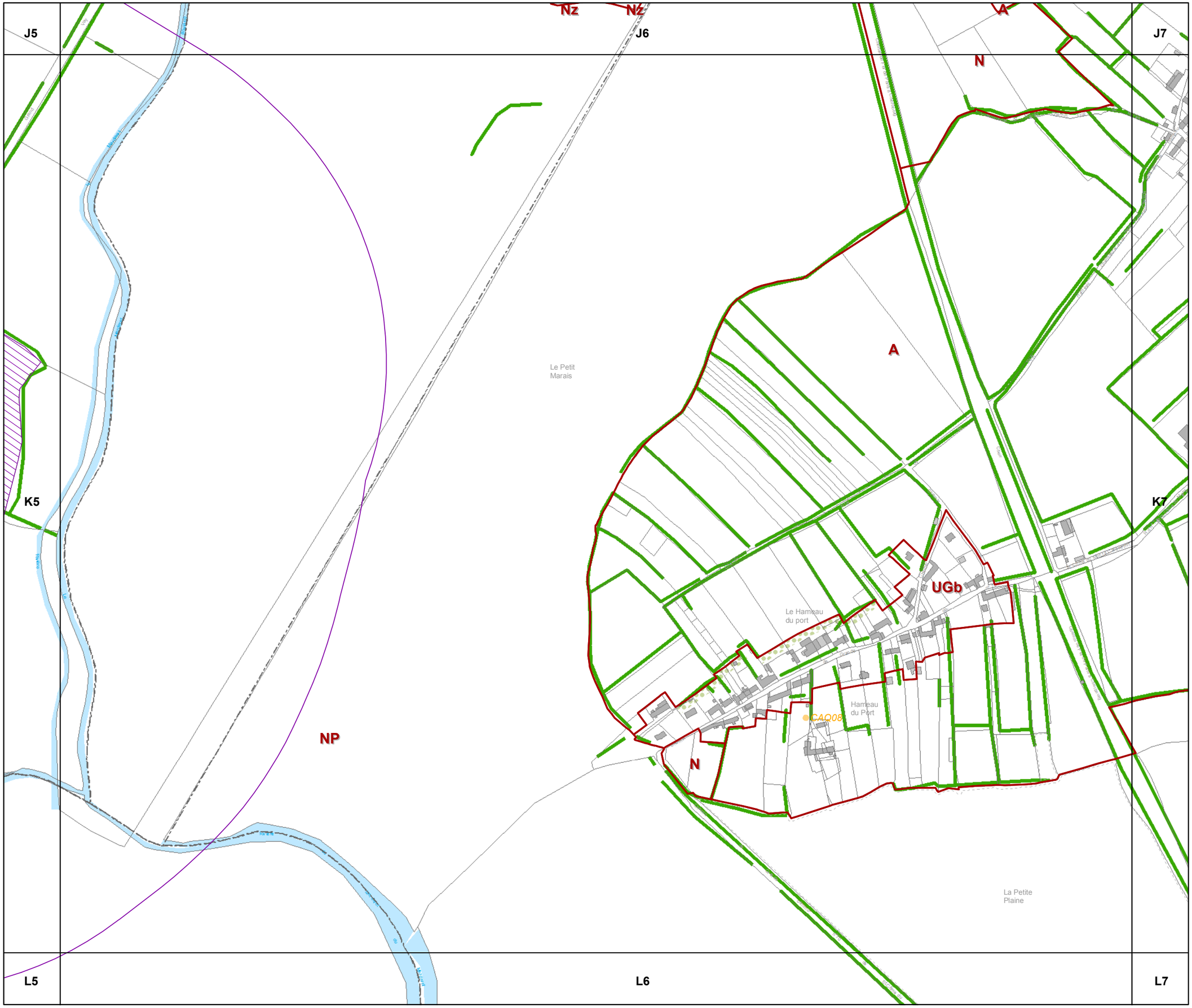

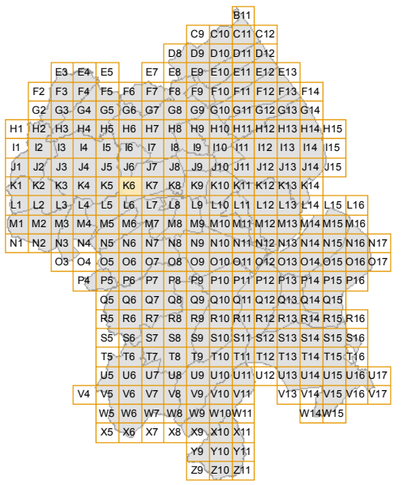

N

0 50 100 200 Mètres

agence schneider

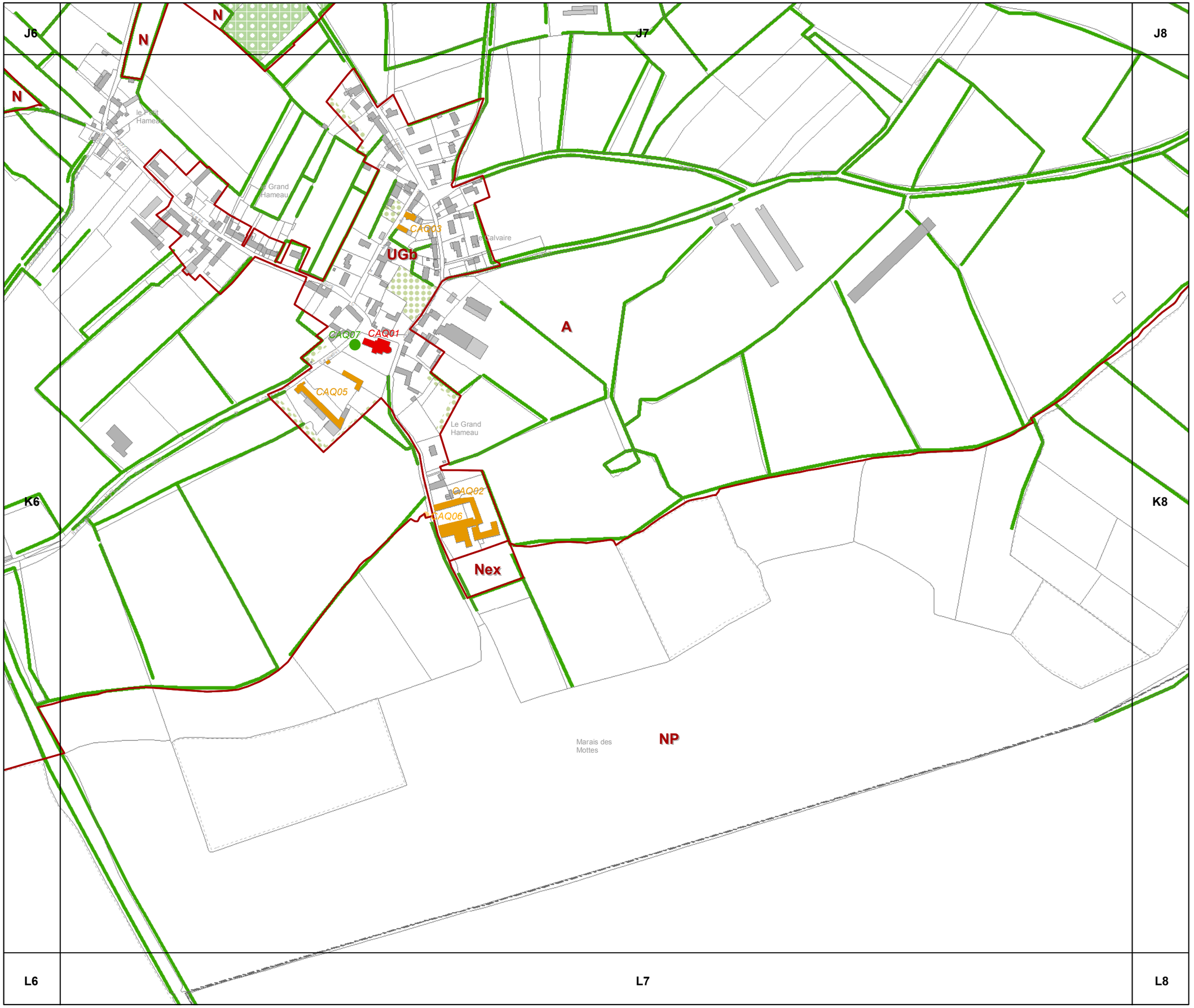

3e REGLEMENT GRAPHIQUE et PATRIMOINES

PLUi de la Baie du Cotentin

1 / 5 000

K7

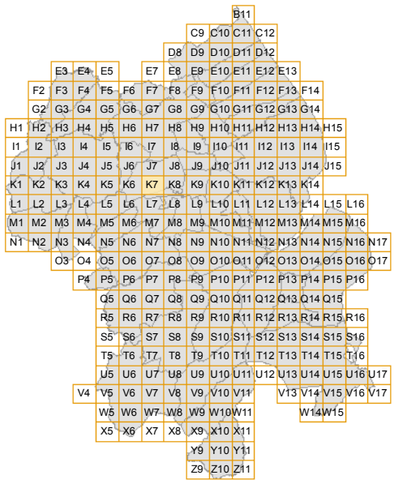

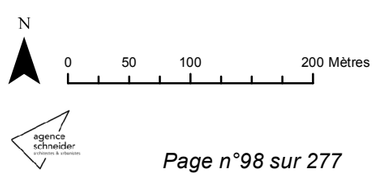

agence schneider architecture & urbanisme

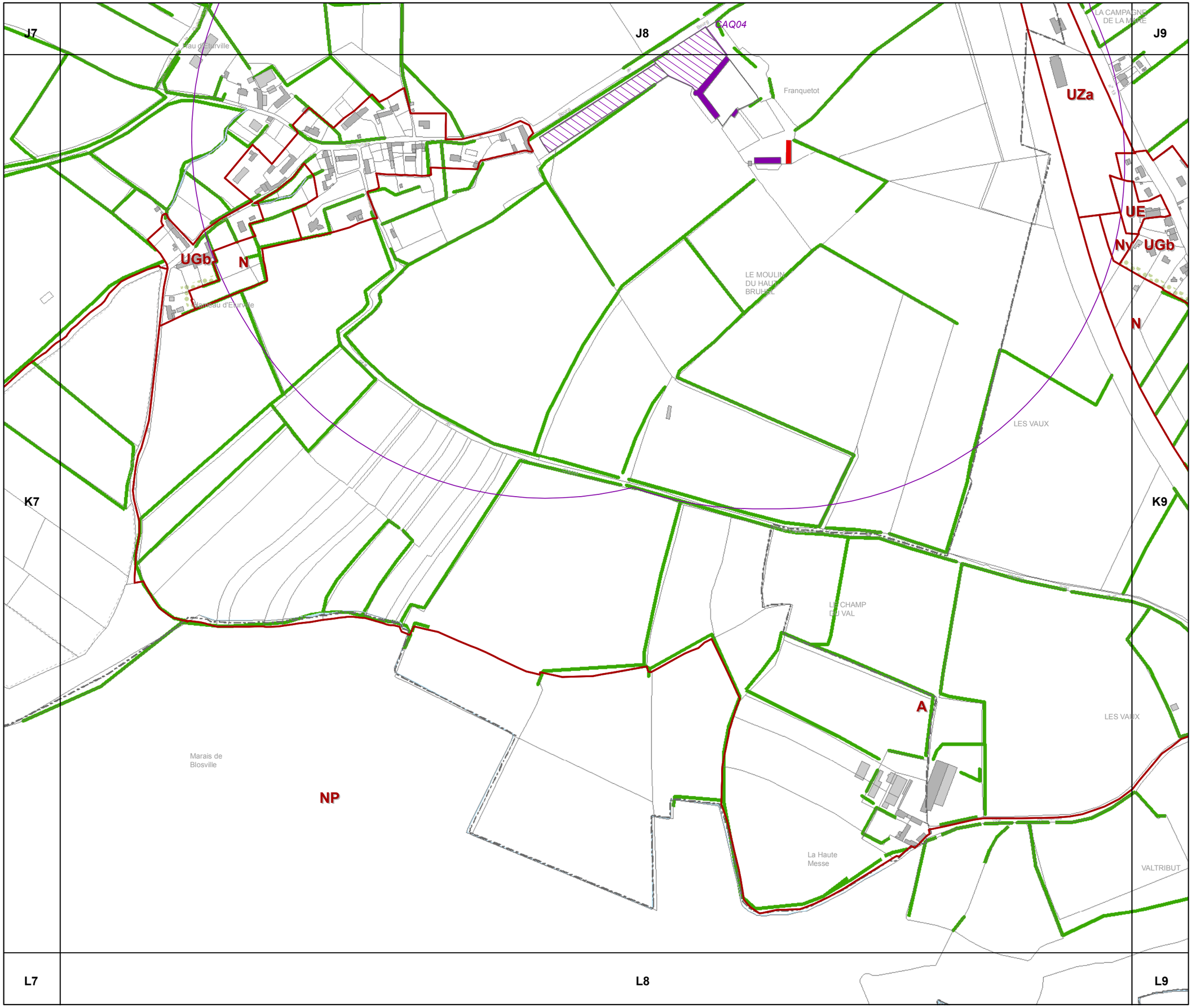

communauté de communes de la Baie du Cotentin

PLU.i

3e REGLEMENT GRAPHIQUE et PATRIMOINES

PLUi de la Baie du Cotentin

1 / 5 000

K8

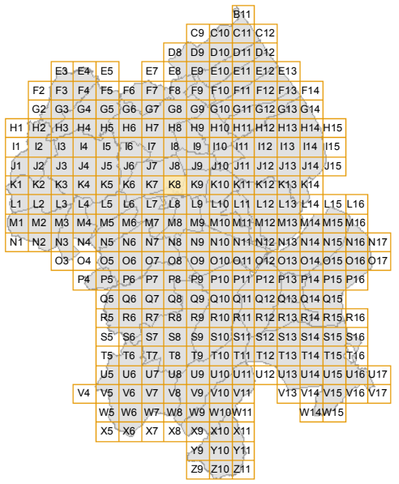

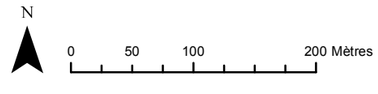

agence schneider

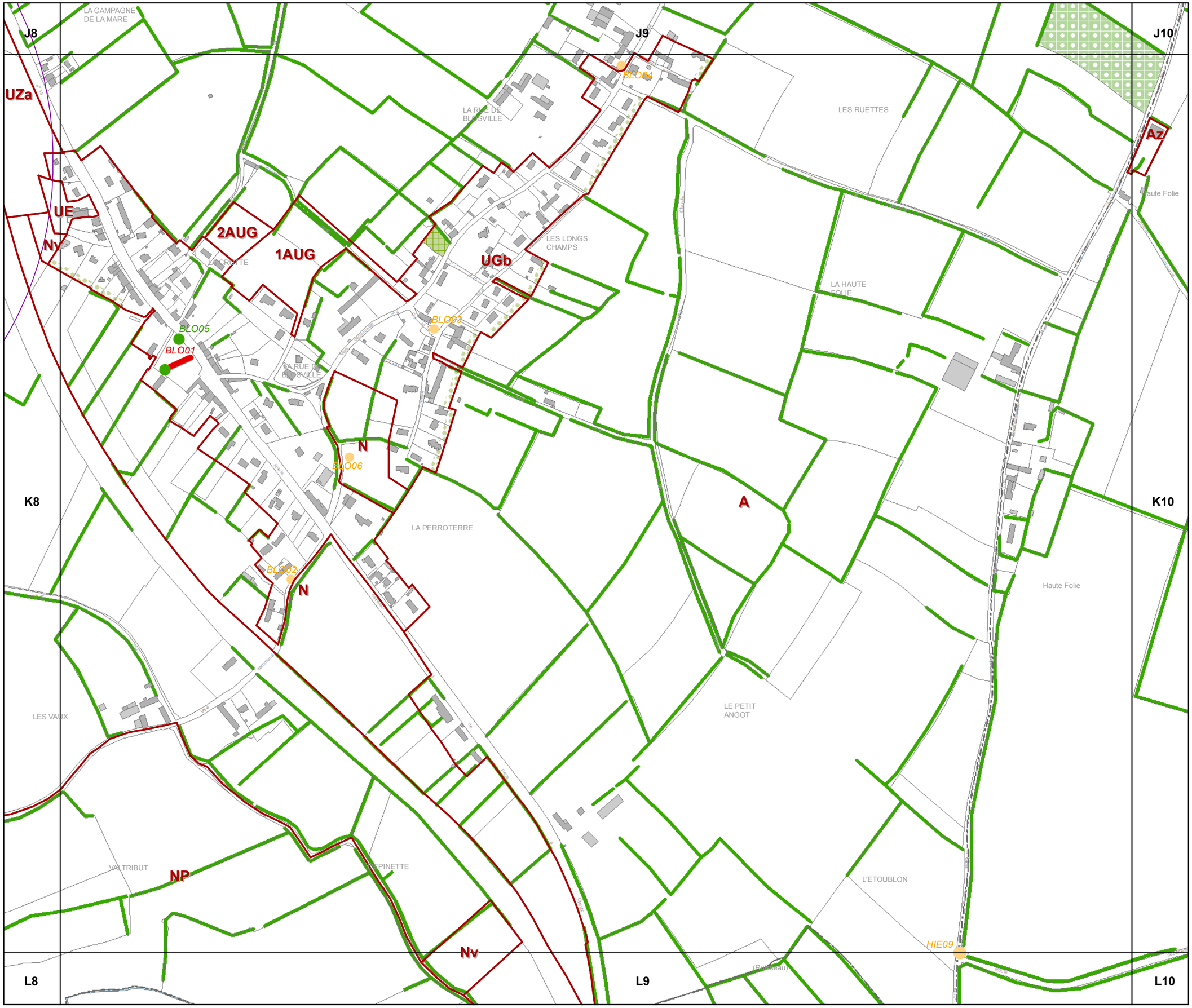

communauté de communes de la Baie du Cotentin

PLU.i

3e REGLEMENT GRAPHIQUE et PATRIMOINES

PLUi de la Baie du Cotentin

1 / 5 000

K9

N

0 50 100 200 Mètres

agence schneider

communauté de communes de la Baie du Cotentin

PLU.i

3e REGLEMENT GRAPHIQUE et PATRIMOINES

PLUi de la Baie du Cotentin

1 / 5 000

K10

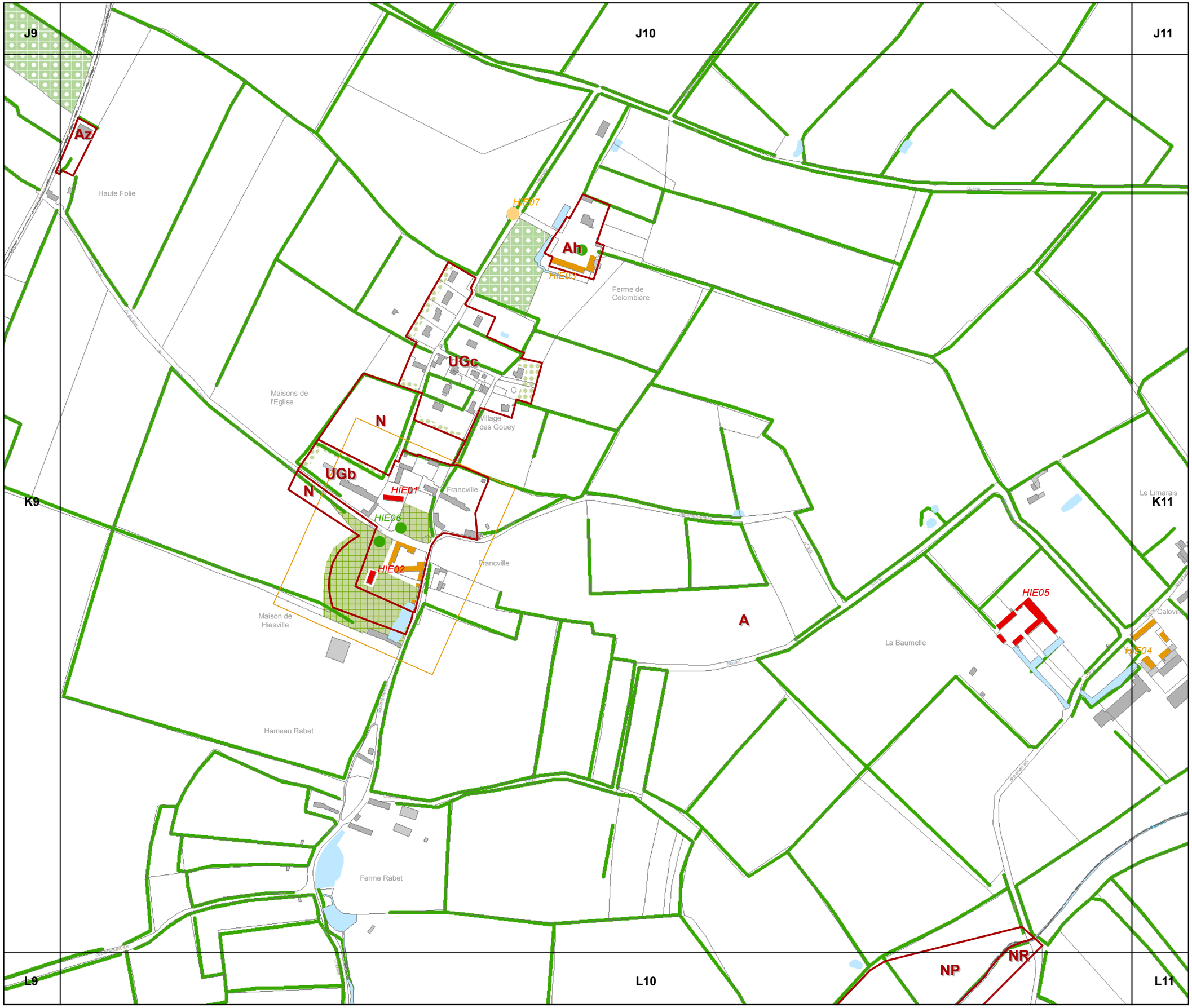

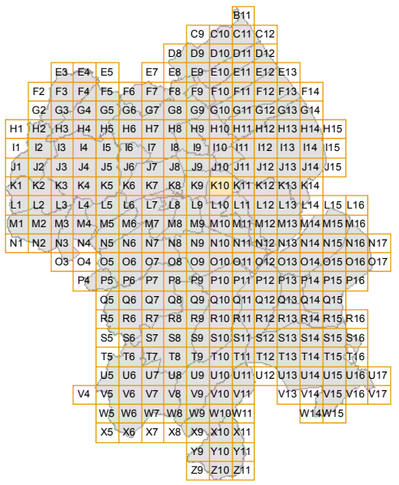

N

0 50 100 200 Mètres

agence schneider

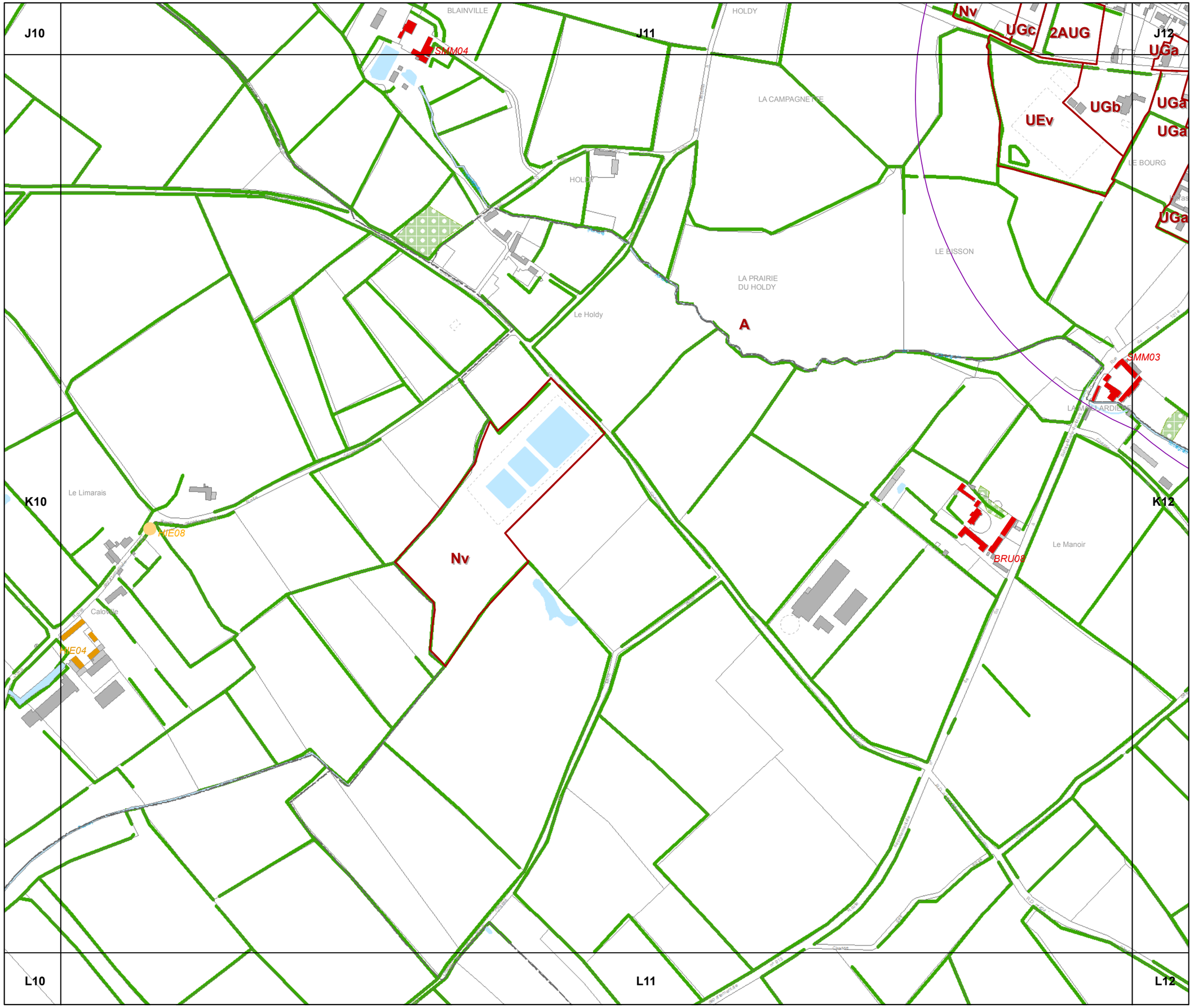

PLU.i

communauté de communes de la Baie du Cotentin

3e REGLEMENT GRAPHIQUE et PATRIMOINES

PLUi de la Baie du Cotentin

1 / 5 000

K11

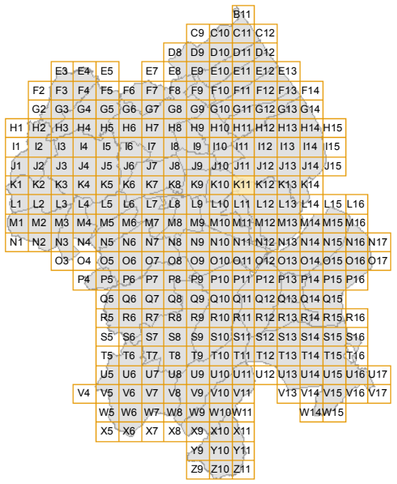

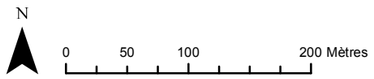

agence schneider

communauté de communes de la Baie du Cotentin

PLU.i

3e REGLEMENT GRAPHIQUE et PATRIMOINES

PLUi de la Baie du Cotentin

1 / 5 000

K12

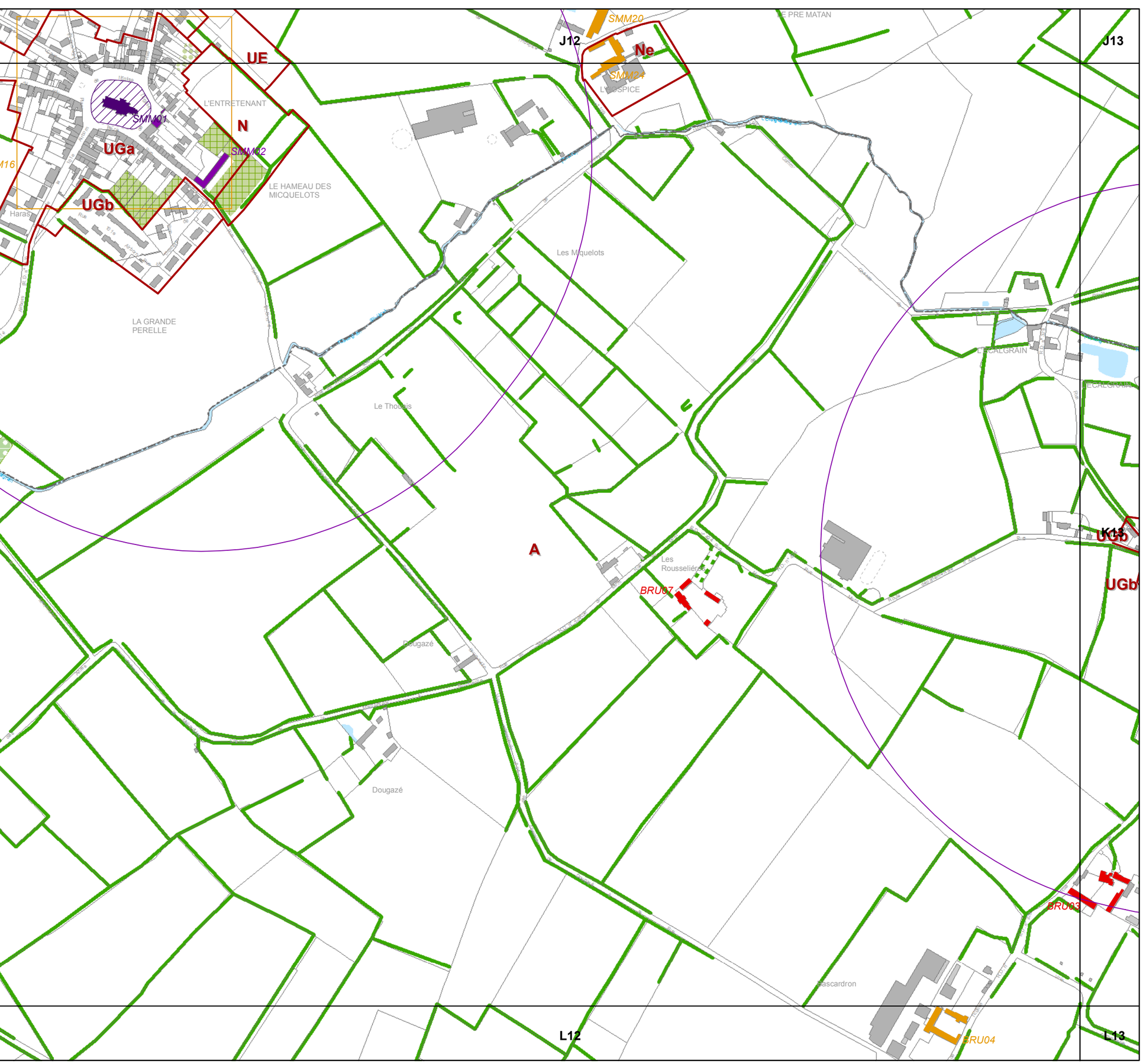

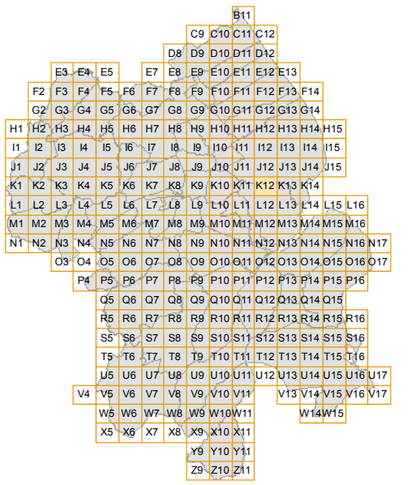

N

0 50 100 200 Mètres

agence schneider

communauté de communes de la Baie du Cotentin

PLU.i

3e REGLEMENT GRAPHIQUE et PATRIMOINES

PLUi de la Baie du Cotentin

1 / 5 000

K13

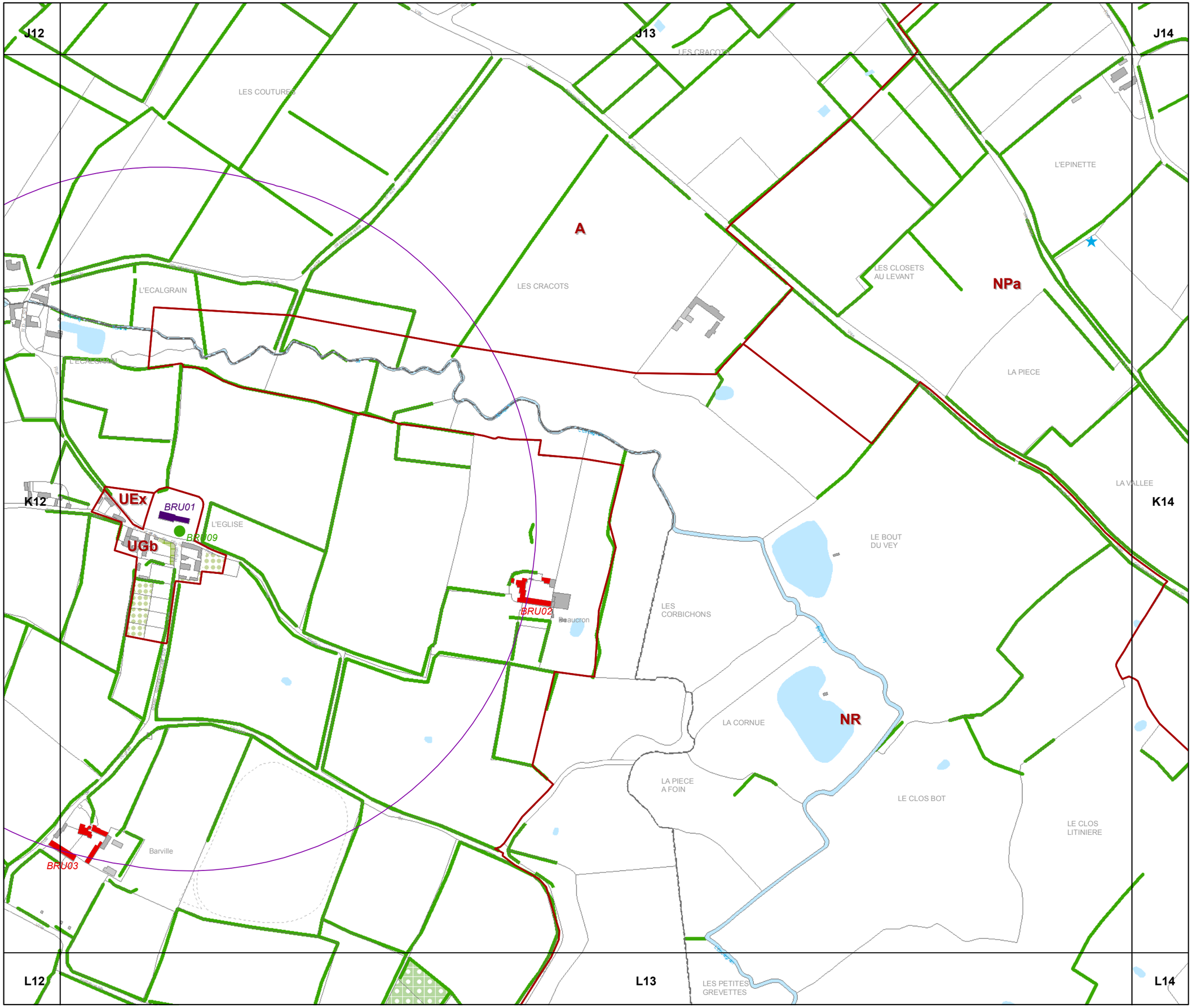

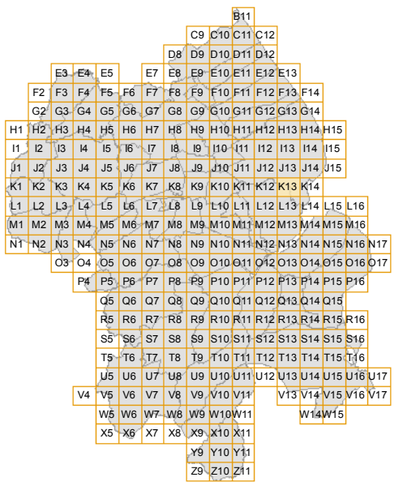

N

0 50 100 200 Mètres

agence schneider

J13

J14

J15

LA VIGIE

LE MARAIS DE L'EPINE

Reserve naturelle de Beauguillot

NR

LE TARET

LA VALLEE

K13

NPa

LES GRANCHETTES

LE CASTEL

LES VIVES TERRES

NR

LE CLOS DE L'ESCALIER

L13

L14

L15

3e REGLEMENT GRAPHIQUE et PATRIMOINES

PLUi de la Baie du Cotentin

1 / 5 000

K14



N

0 50 100 200 Mètres

communauté de communes de la Baie du Cotentin

PLU.i

3e REGLEMENT GRAPHIQUE et PATRIMOINES

PLUi de la Baie du Cotentin

1 / 5 000

L1

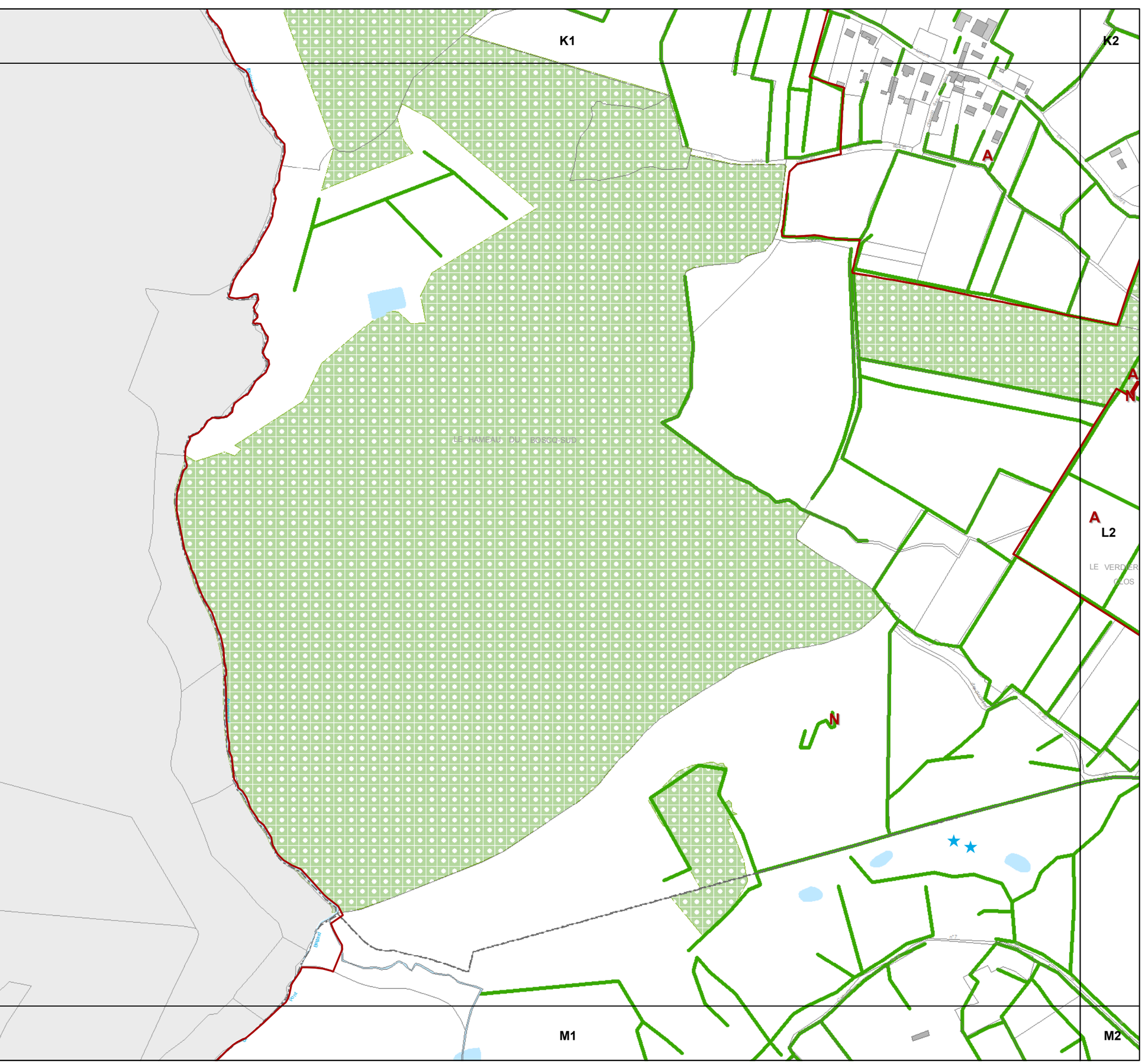



N

0 50 100 200 Mètres

agence schneider

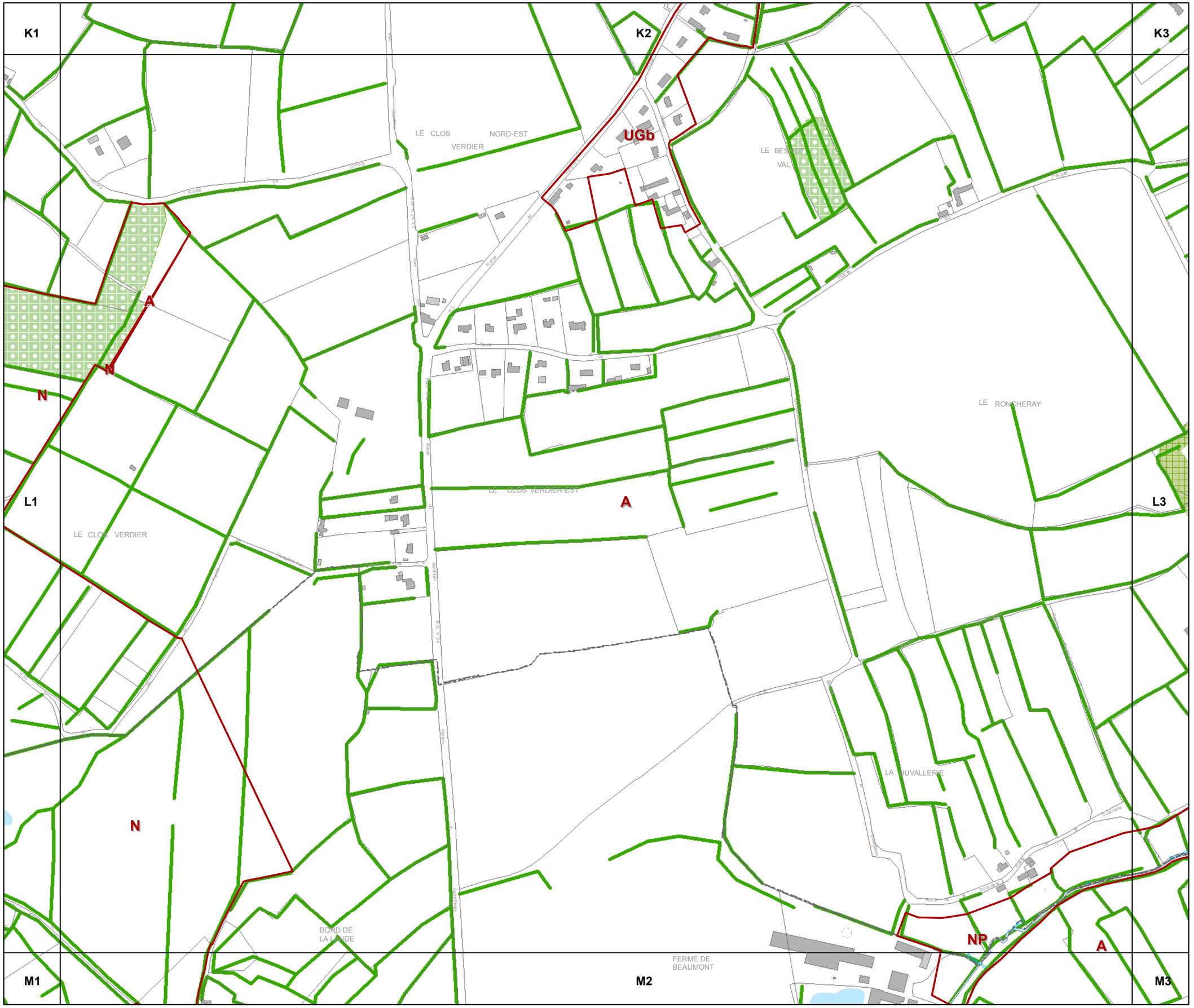

PLU.i

communauté de communes de la Baie du Cotentin

3e REGLEMENT GRAPHIQUE et PATRIMOINES

PLUi de la Baie du Cotentin

1 / 5 000

L2

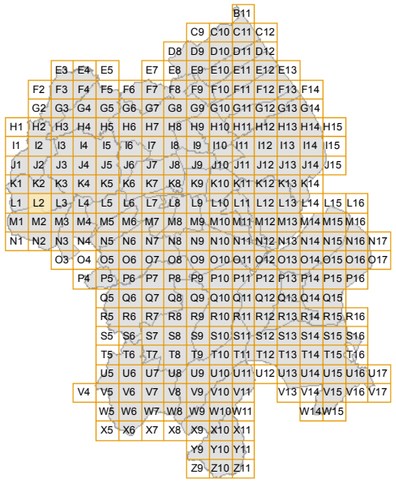

N

0 50 100 200 Mètres

agence schneider

communauté de communes de la Baie du Cotentin

PLU.i

3e REGLEMENT GRAPHIQUE et PATRIMOINES

PLUi de la Baie du Cotentin

1 / 5 000

L3

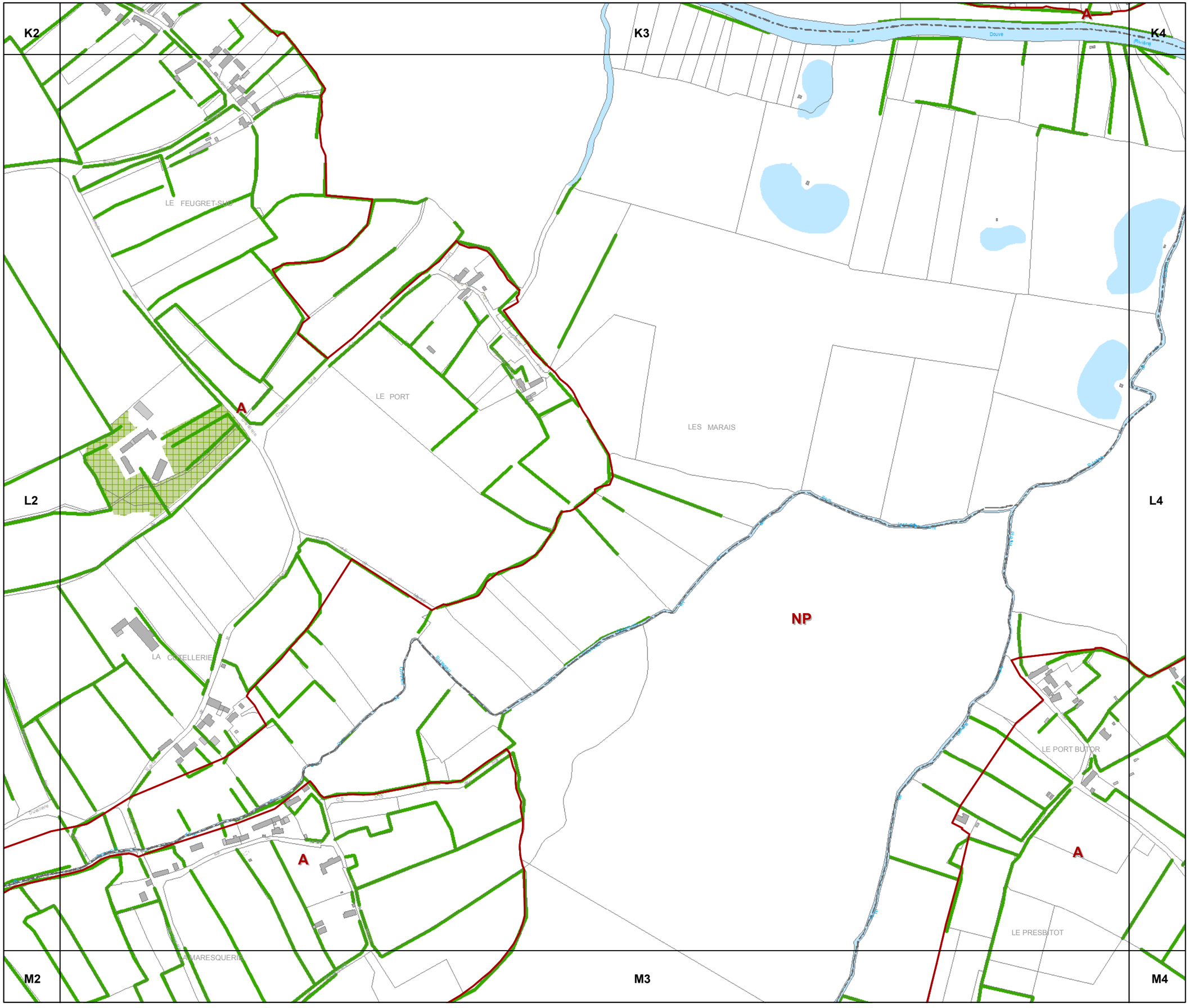

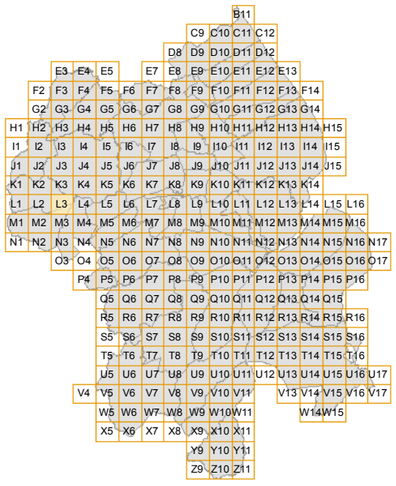

N

0 50 100 200 Mètres

agence schneider

communauté de communes de la Baie du Cotentin

PLU.i

3e REGLEMENT GRAPHIQUE et PATRIMOINES

PLUi de la Baie du Cotentin

1 / 5 000

L4

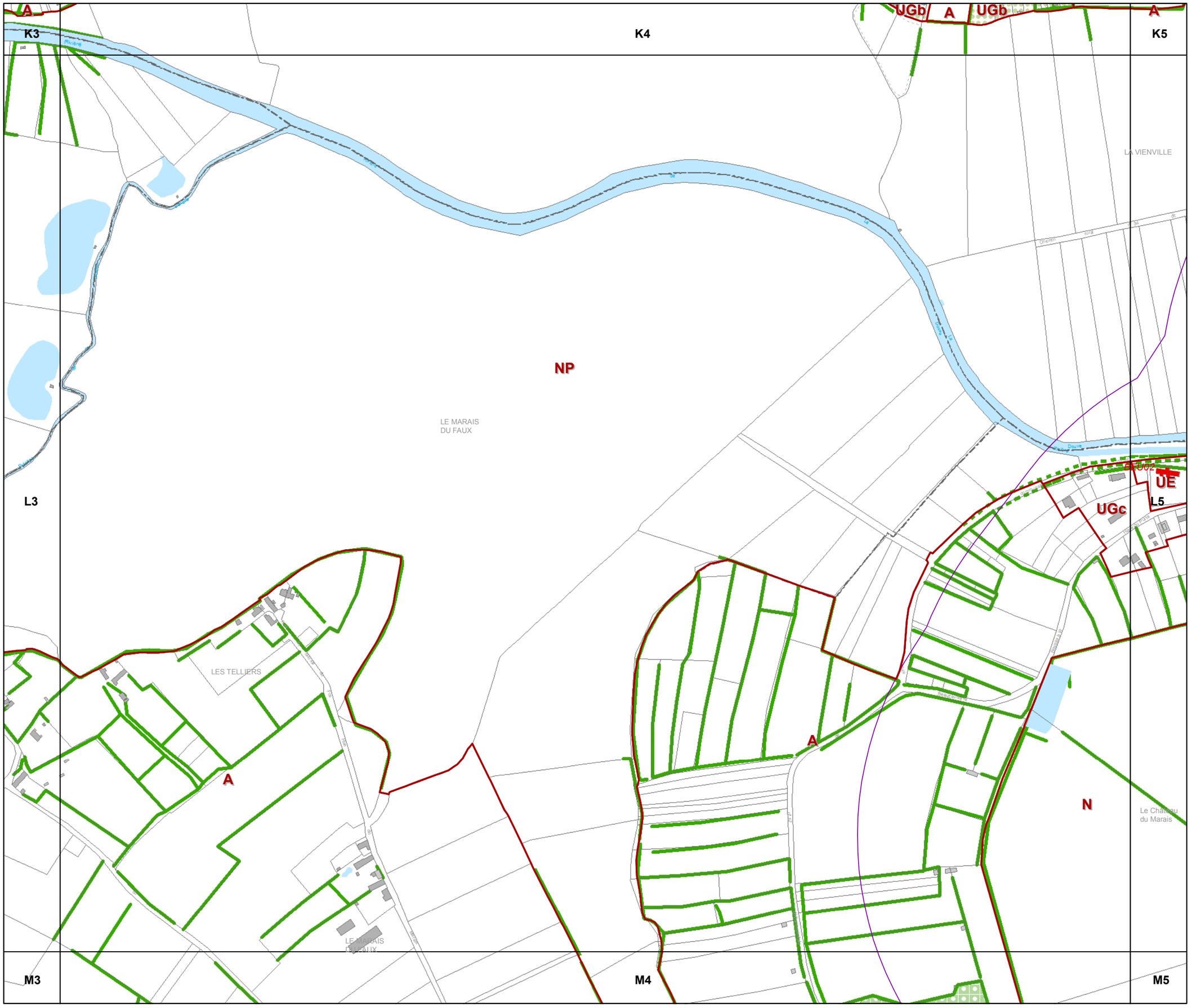

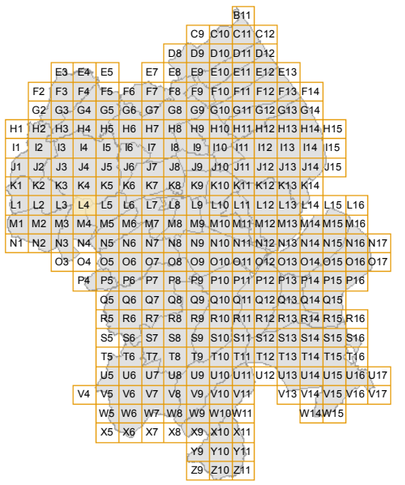

N

0 50 100 200 Mètres

agence schneider

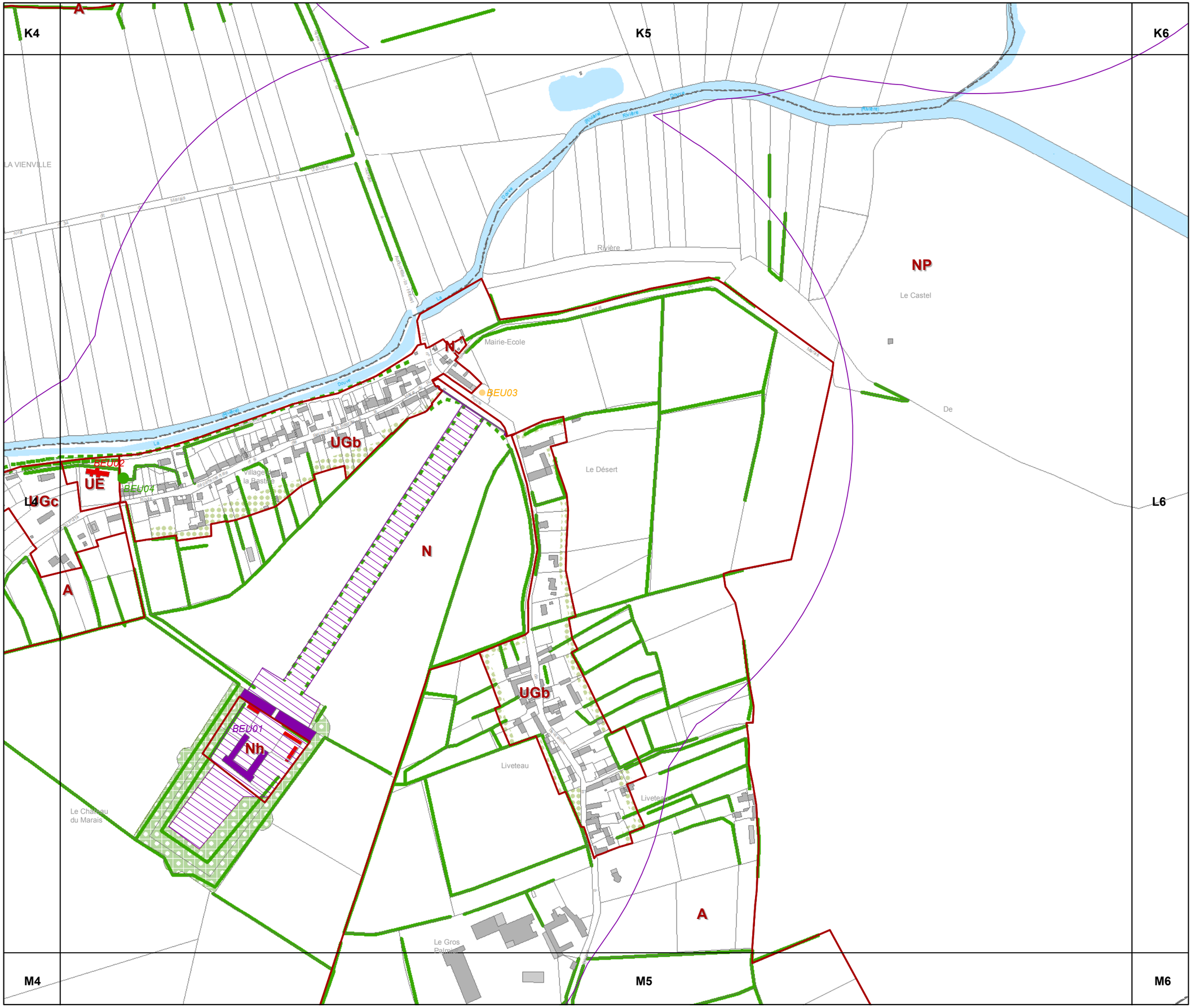

communauté de communes de la Baie du Cotentin

PLU.i

3e REGLEMENT GRAPHIQUE et PATRIMOINES

PLUi de la Baie du Cotentin

1 / 5 000

L5

communauté de communes de la Baie du Cotentin

PLU.i

3e REGLEMENT GRAPHIQUE et PATRIMOINES

PLUi de la Baie du Cotentin

1 / 5 000

L6

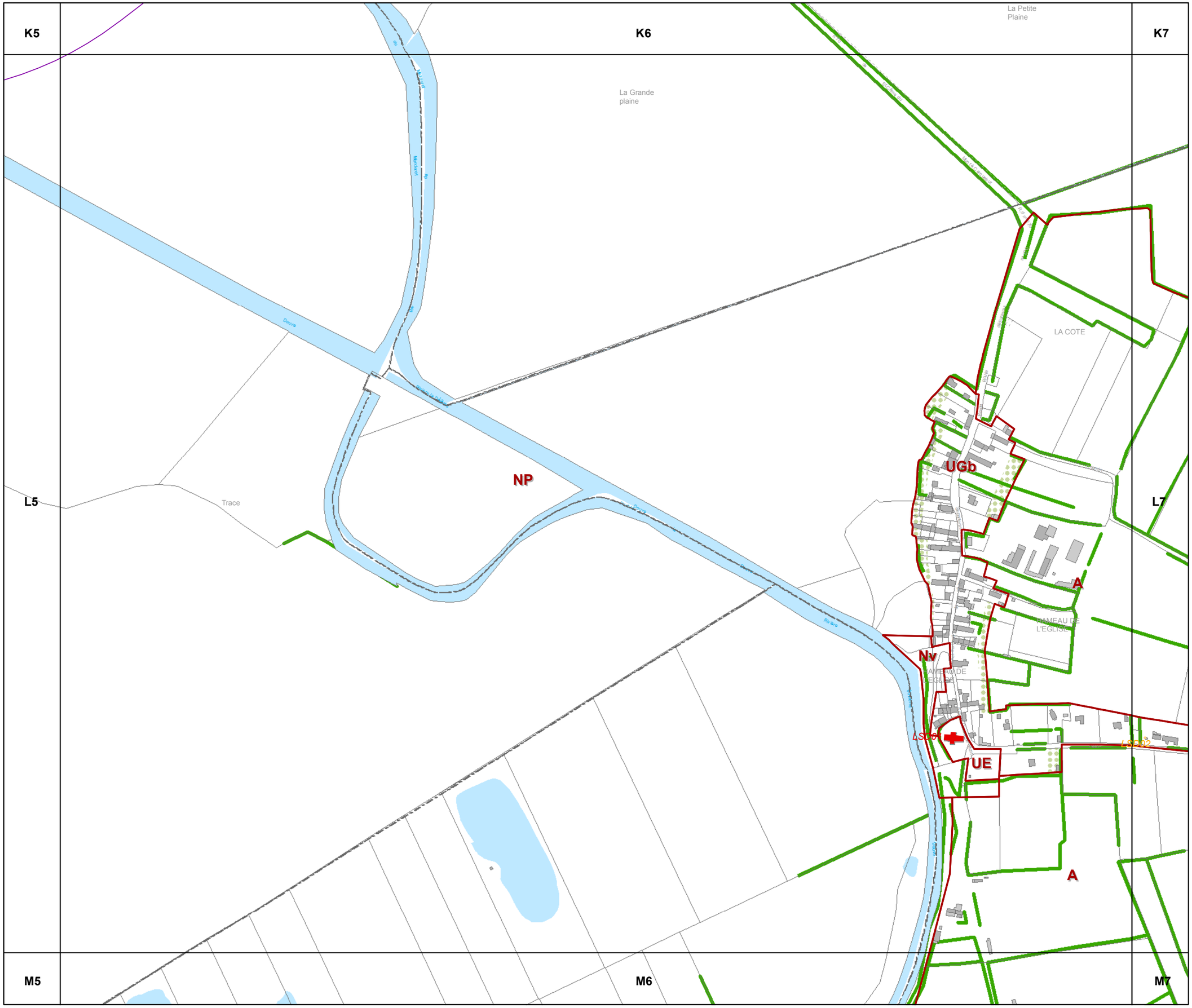



N

0 50 100 200 Mètres

agence schneider

communauté de communes de la Baie du Cotentin

PLU.i

3e REGLEMENT GRAPHIQUE et PATRIMOINES

PLUi de la Baie du Cotentin

1 / 5 000

L7

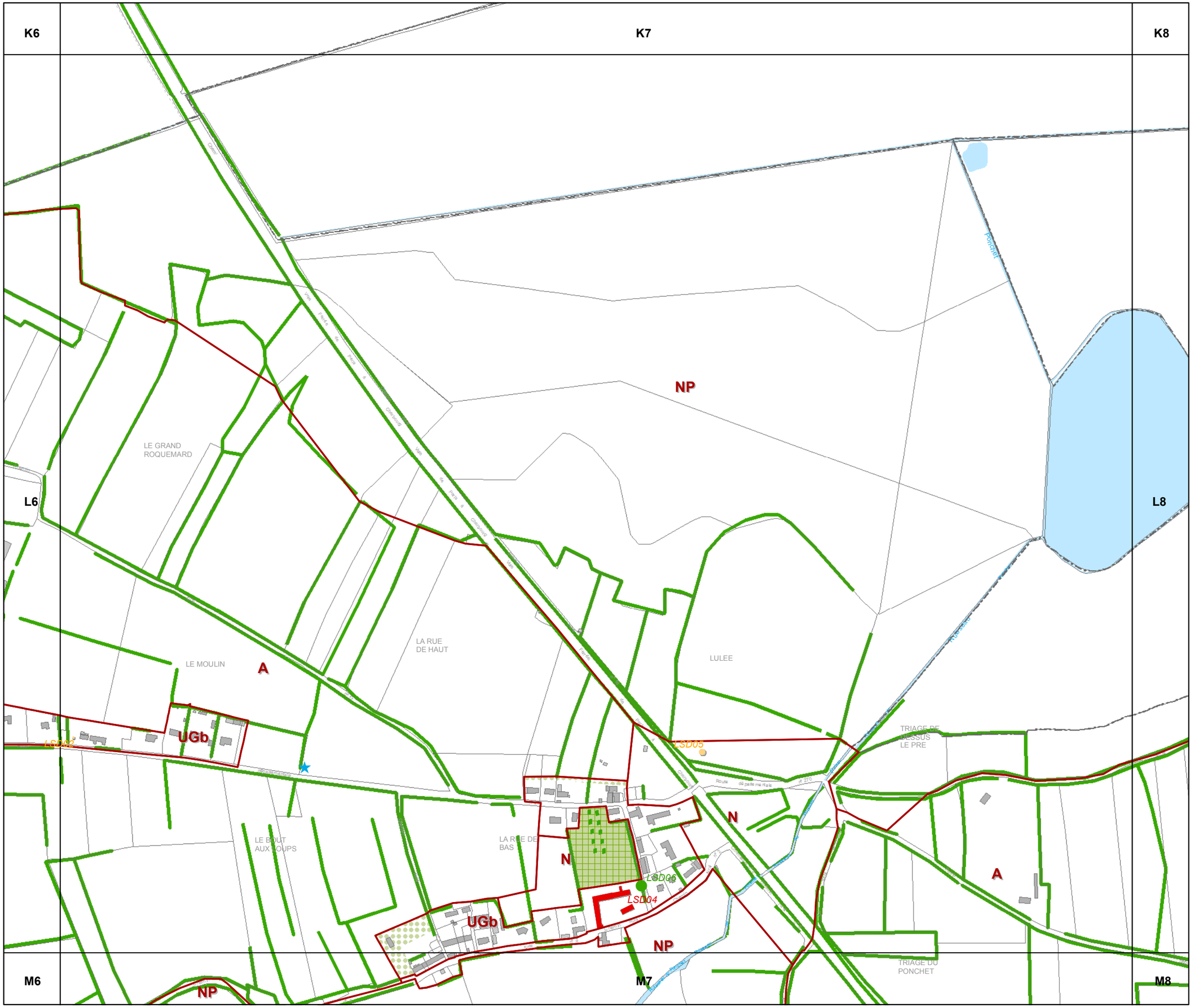

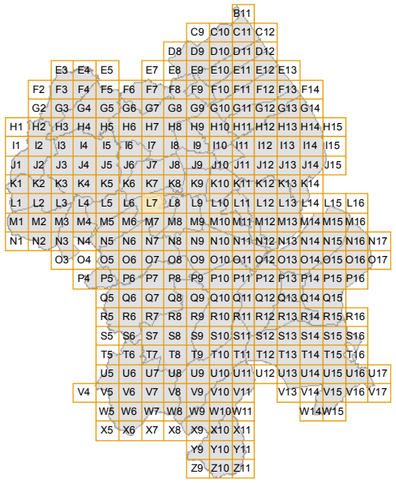

N

0 50 100 200 Mètres

agence schneider

K7 K8 K9

L7 L9

M7 M8 M9

LE MARAIS
DES MOTTES

NP

LA MORTIERRE

LA VALLEE DES
COUSTILLETS

LE FAUDAIS

LE LONG BOIS

A

LE MOULIN

LE MOULIN

communauté de communes de la Baie du Cotentin

PLU.i

3e REGLEMENT GRAPHIQUE et PATRIMOINES

PLUi de la Baie du Cotentin

1 / 5 000

L8



N

0 50 100 200 Mètres

agence schneider

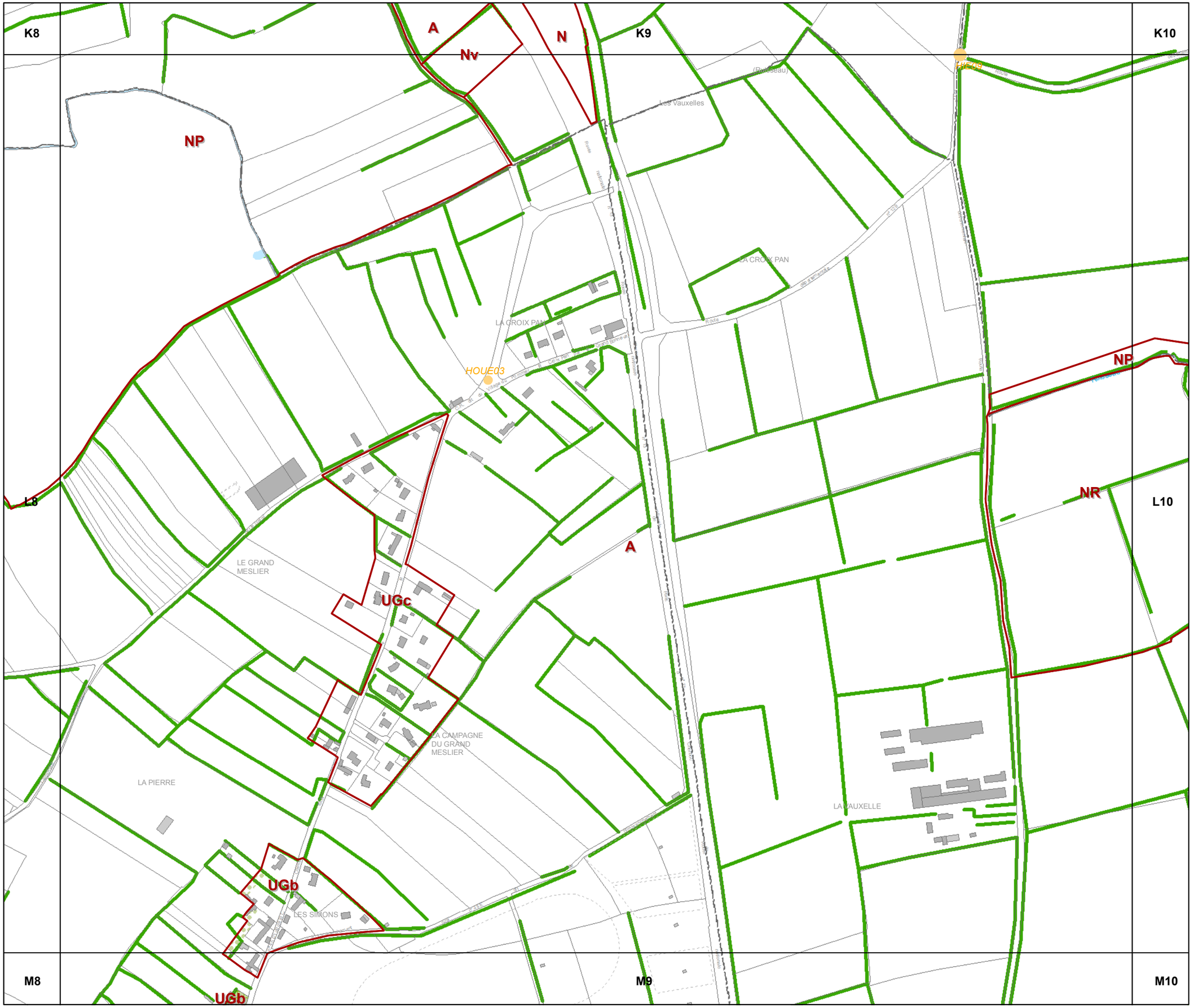

PLU.i

communauté de communes de la Baie du Cotentin

3e REGLEMENT GRAPHIQUE et PATRIMOINES

PLUi de la Baie du Cotentin

1 / 5 000

L9



N

0 50 100 200 Mètres

agence schneider

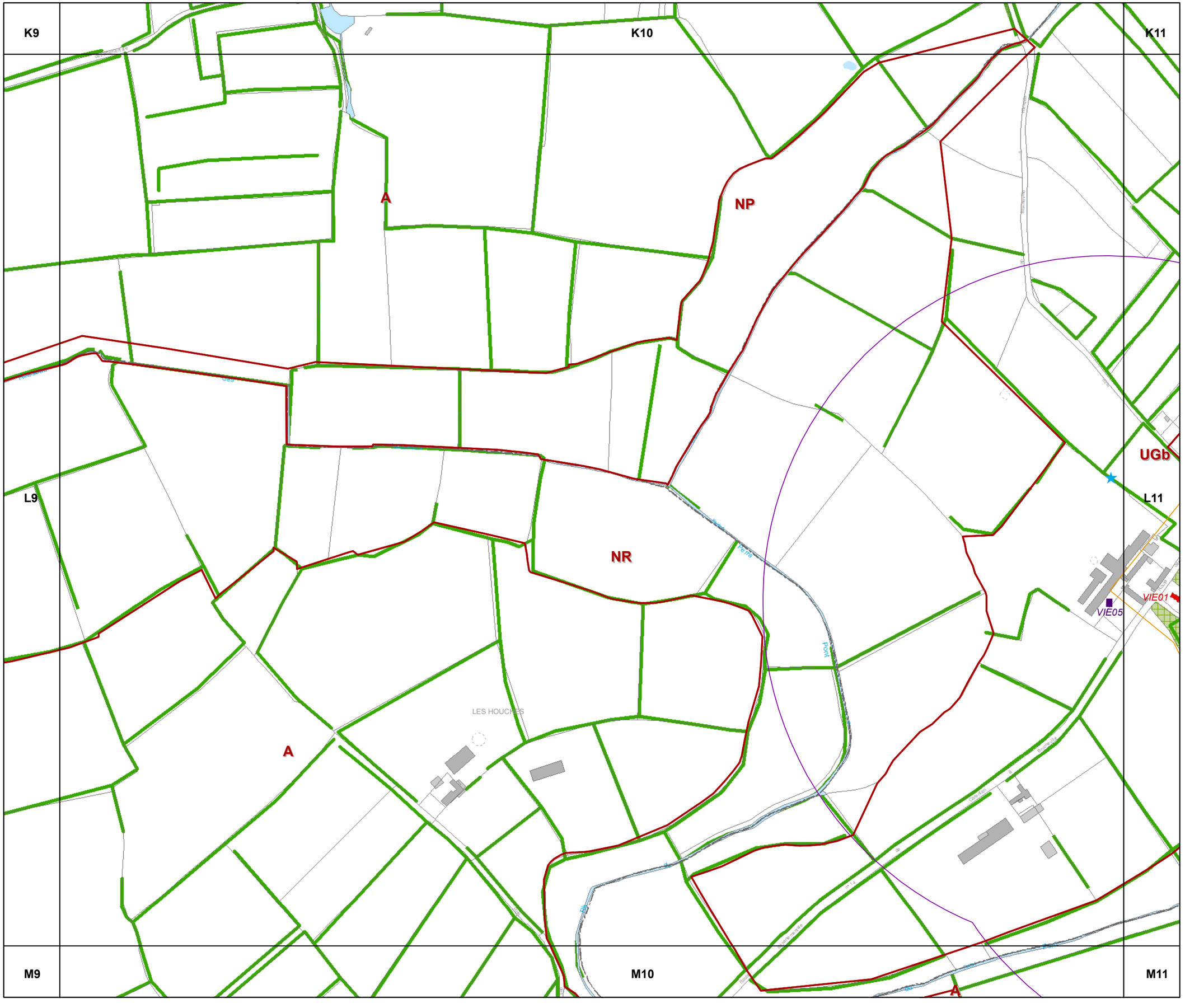

3e REGLEMENT GRAPHIQUE et PATRIMOINES

PLUi de la Baie du Cotentin

1 / 5 000

L10



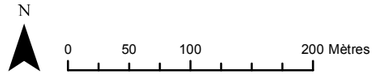

communauté de communes de la Baie du Cotentin

PLU.i

3e REGLEMENT GRAPHIQUE et PATRIMOINES

PLUi de la Baie du Cotentin

1 / 5 000

L11

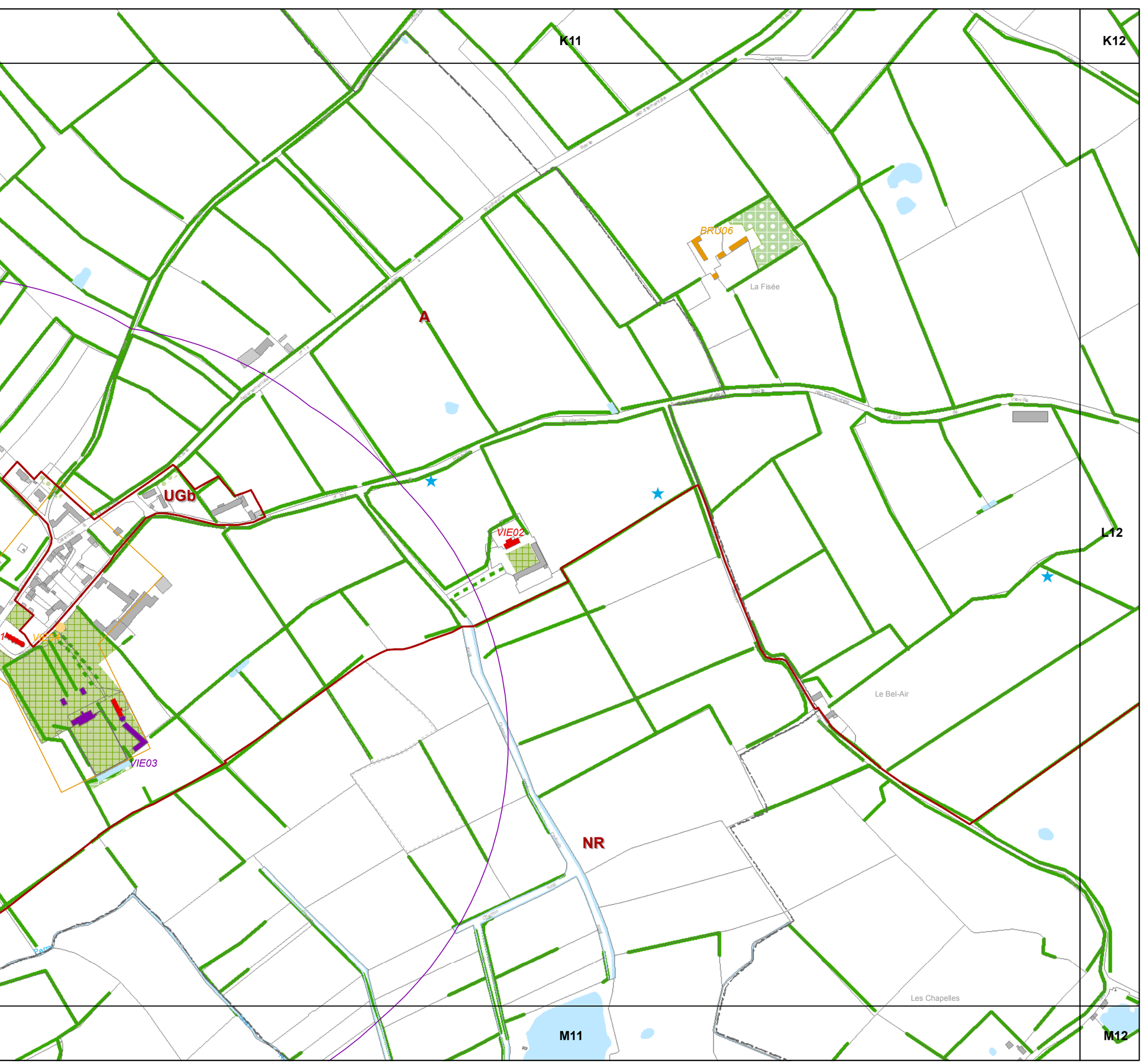



N

0 50 100 200 Mètres

agence schneider

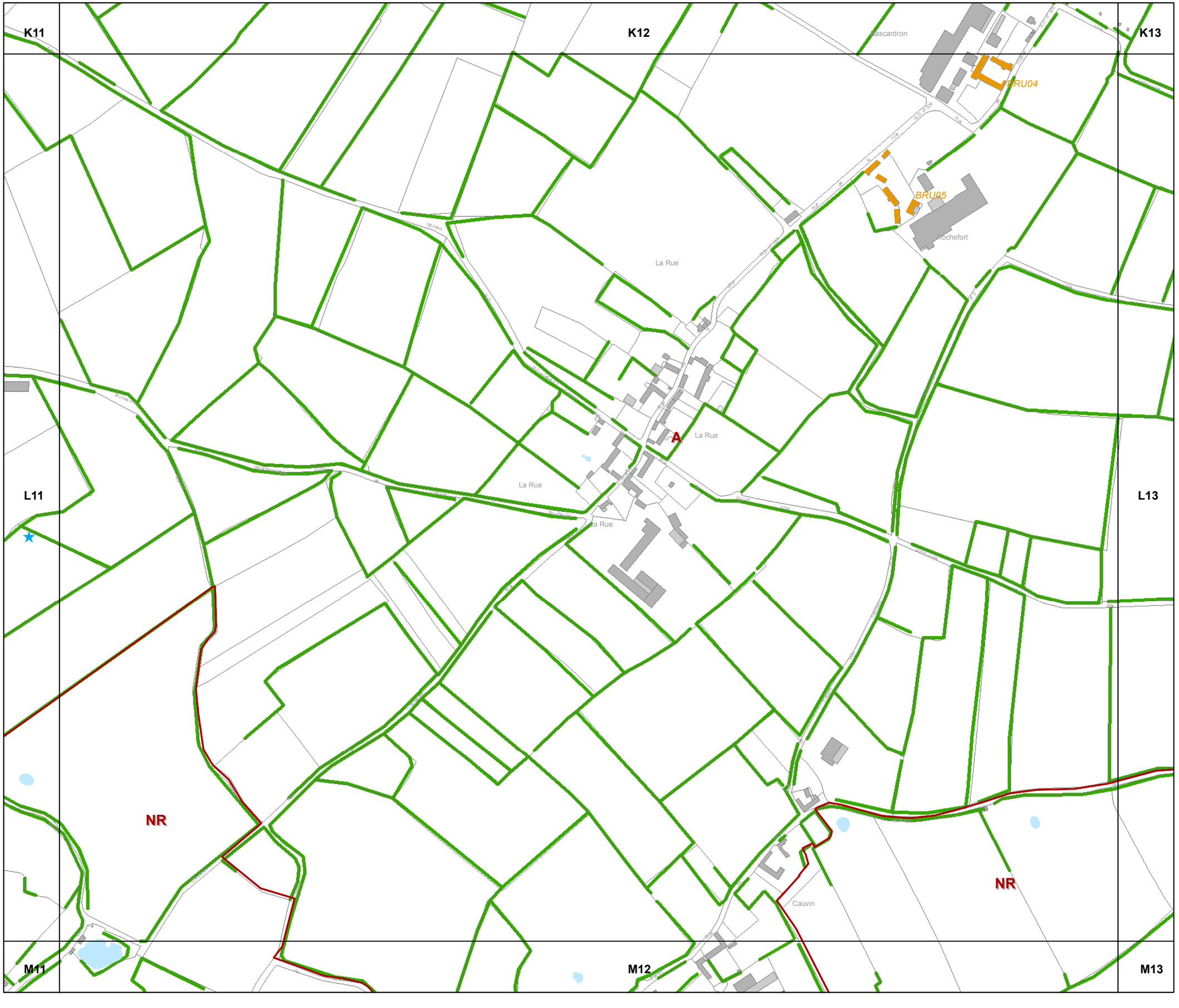

communauté de communes de la Baie du Cotentin

PLU.i

3e REGLEMENT GRAPHIQUE et PATRIMOINES

PLUi de la Baie du Cotentin

1 / 5 000

L12



N

0 50 100 200 Mètres

agence schneider

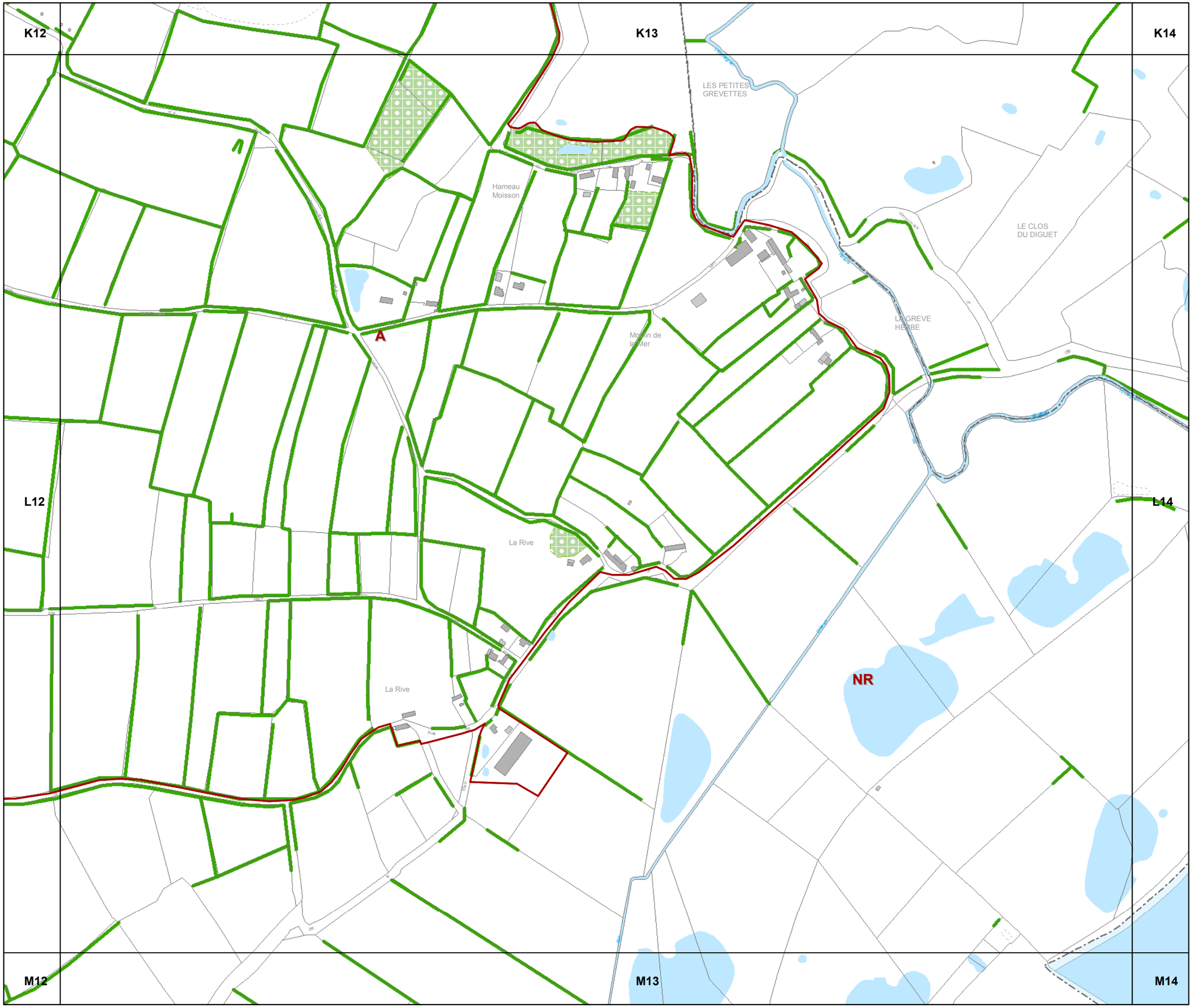

communauté de communes de la Baie du Cotentin

PLU.i

3e REGLEMENT GRAPHIQUE et PATRIMOINES

PLUi de la Baie du Cotentin

1 / 5 000

L13

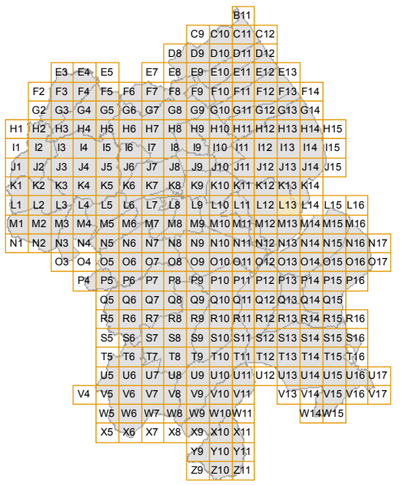

N

0 50 100 200 Mètres

agence schneider architecture & urbanisme

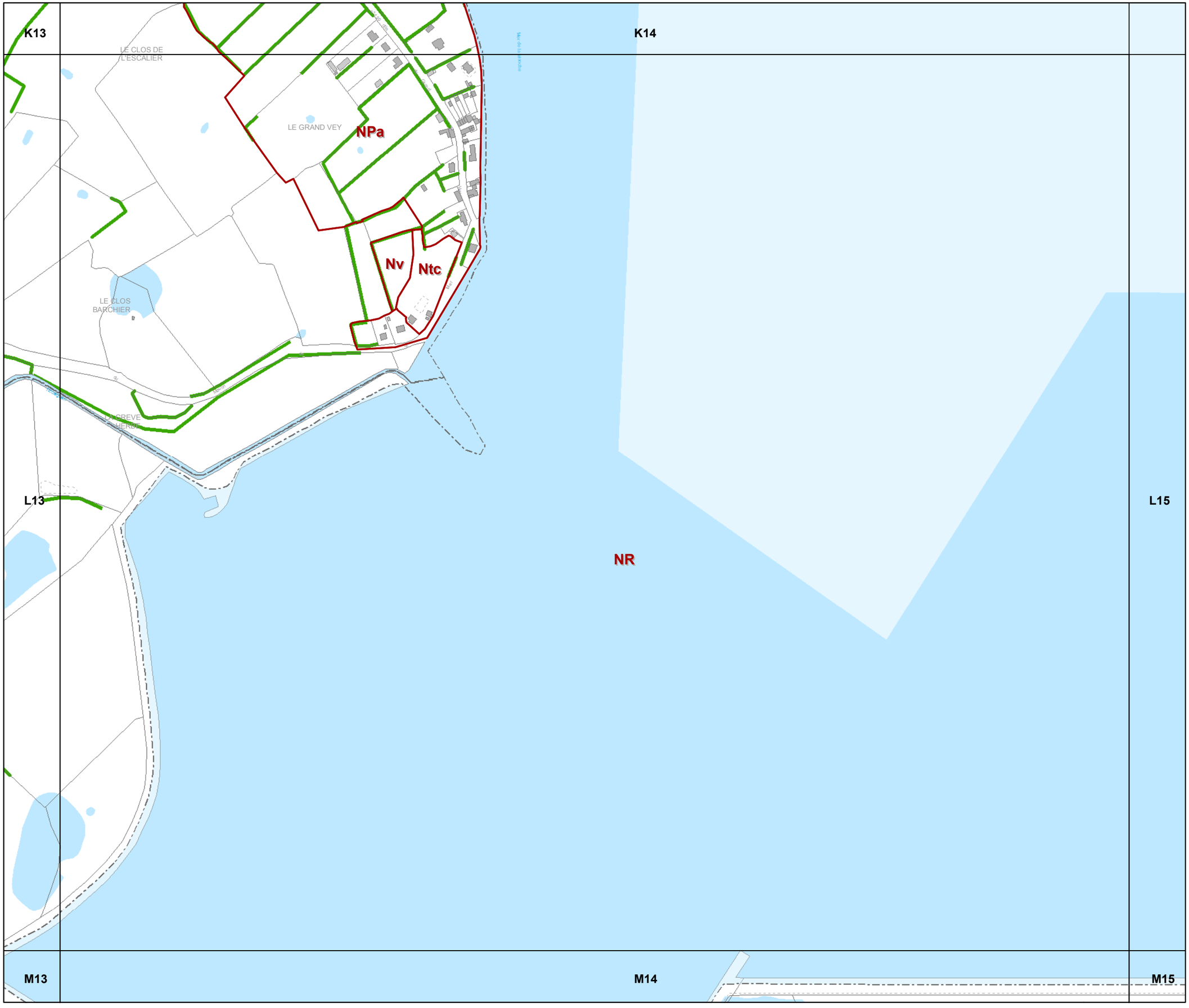

communauté de communes de la Baie du Cotentin

PLU.i

3e REGLEMENT GRAPHIQUE et PATRIMOINES

PLUi de la Baie du Cotentin

1 / 5 000

L14

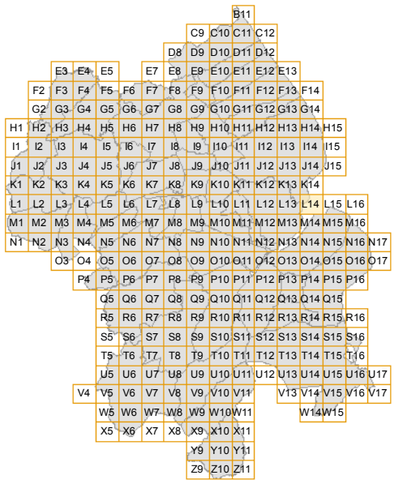

N

0 50 100 200 Mètres

agence schneider

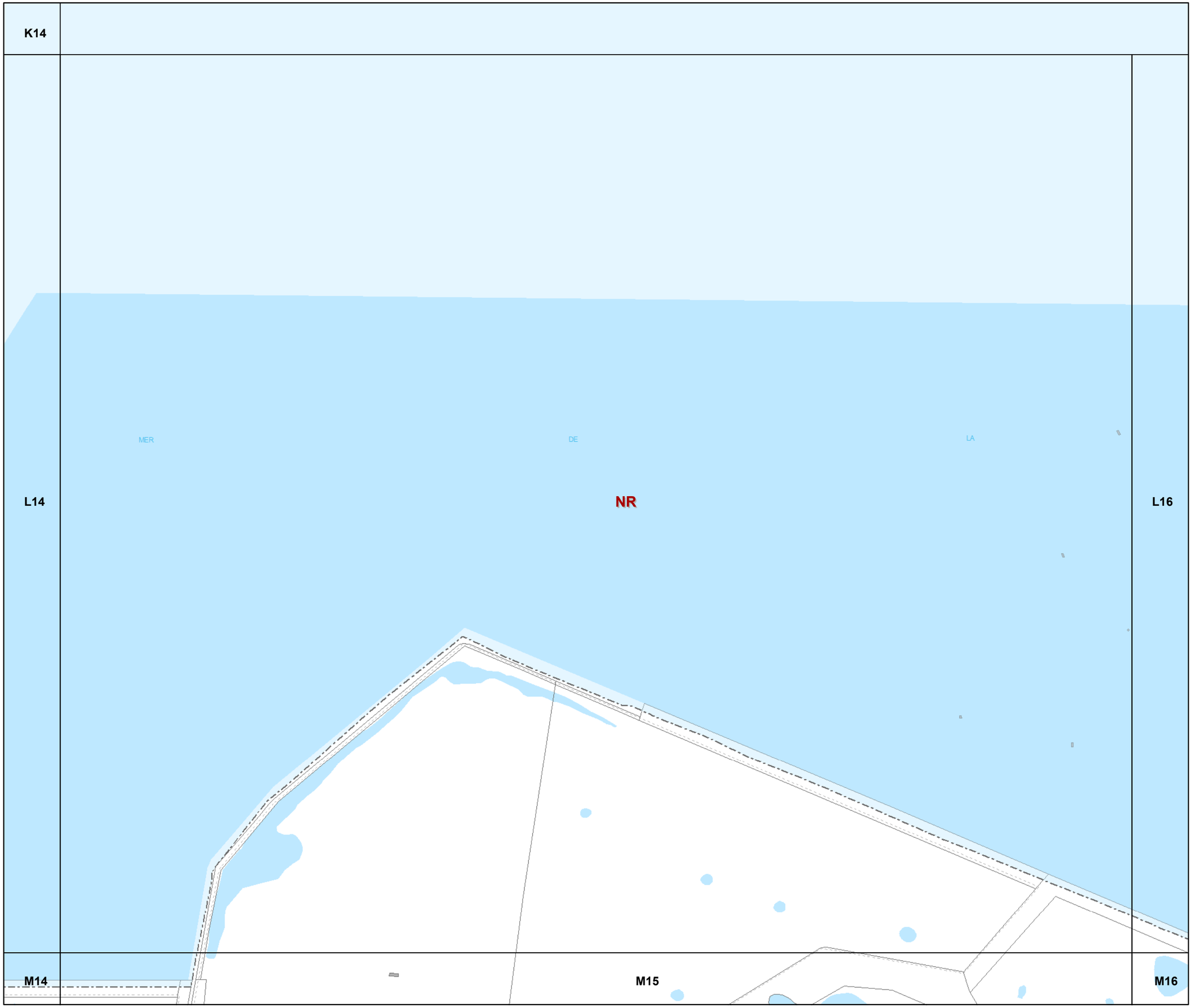

3e REGLEMENT GRAPHIQUE et PATRIMOINES

PLUi de la Baie du Cotentin

1 / 5 000

L15

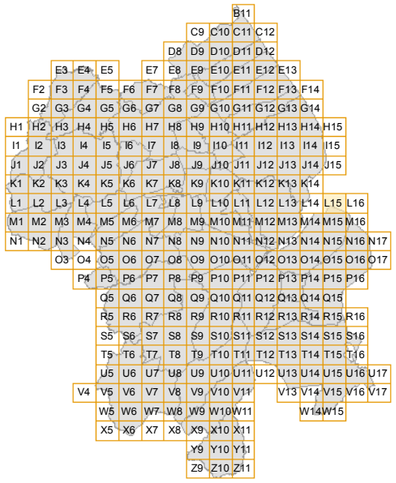



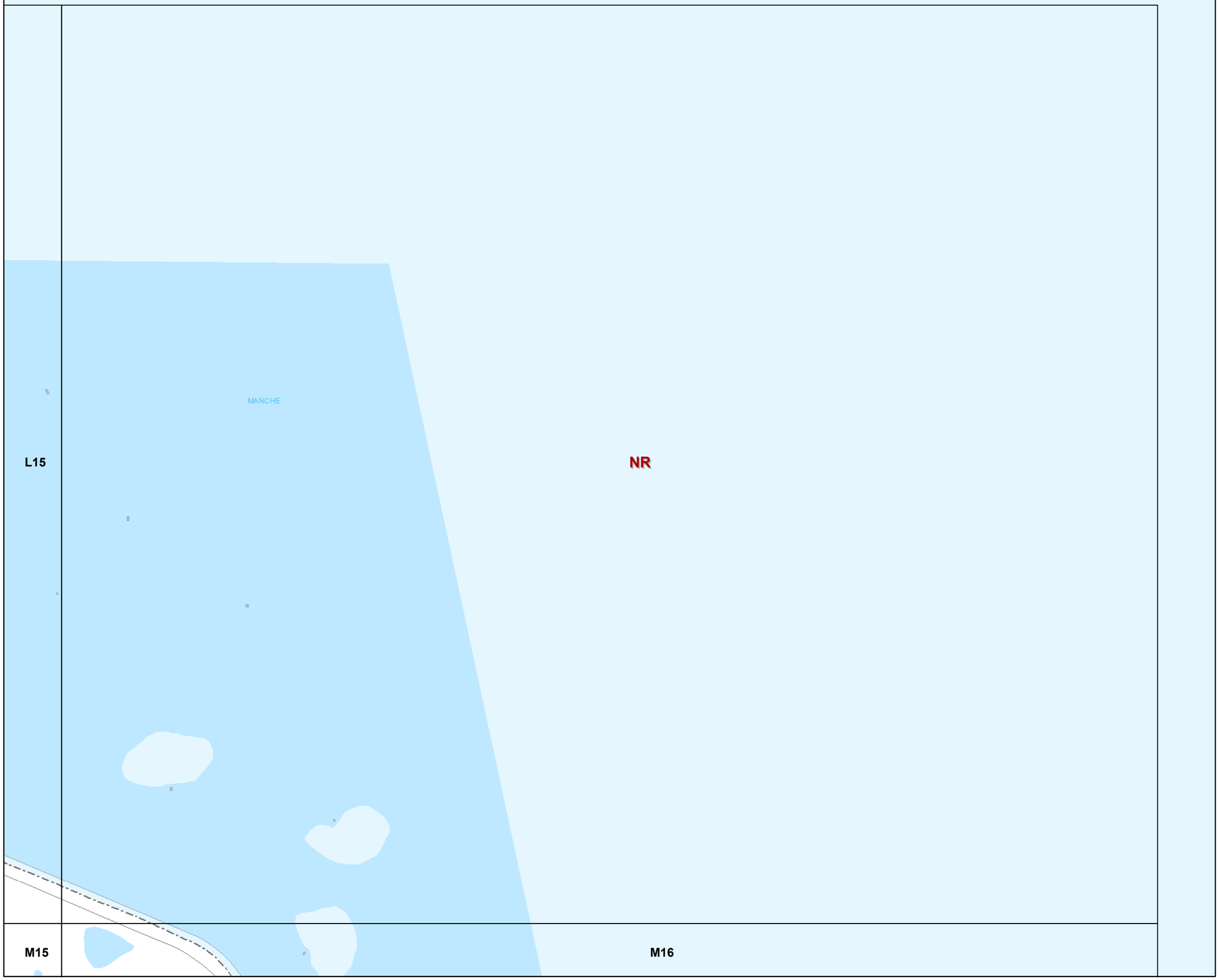

PLU.i

communauté de communes de la Baie du Cotentin

3e REGLEMENT GRAPHIQUE et PATRIMOINES

PLUi de la Baie du Cotentin

1 / 5 000

L16



N

0 50 100 200 Mètres

agence schneider

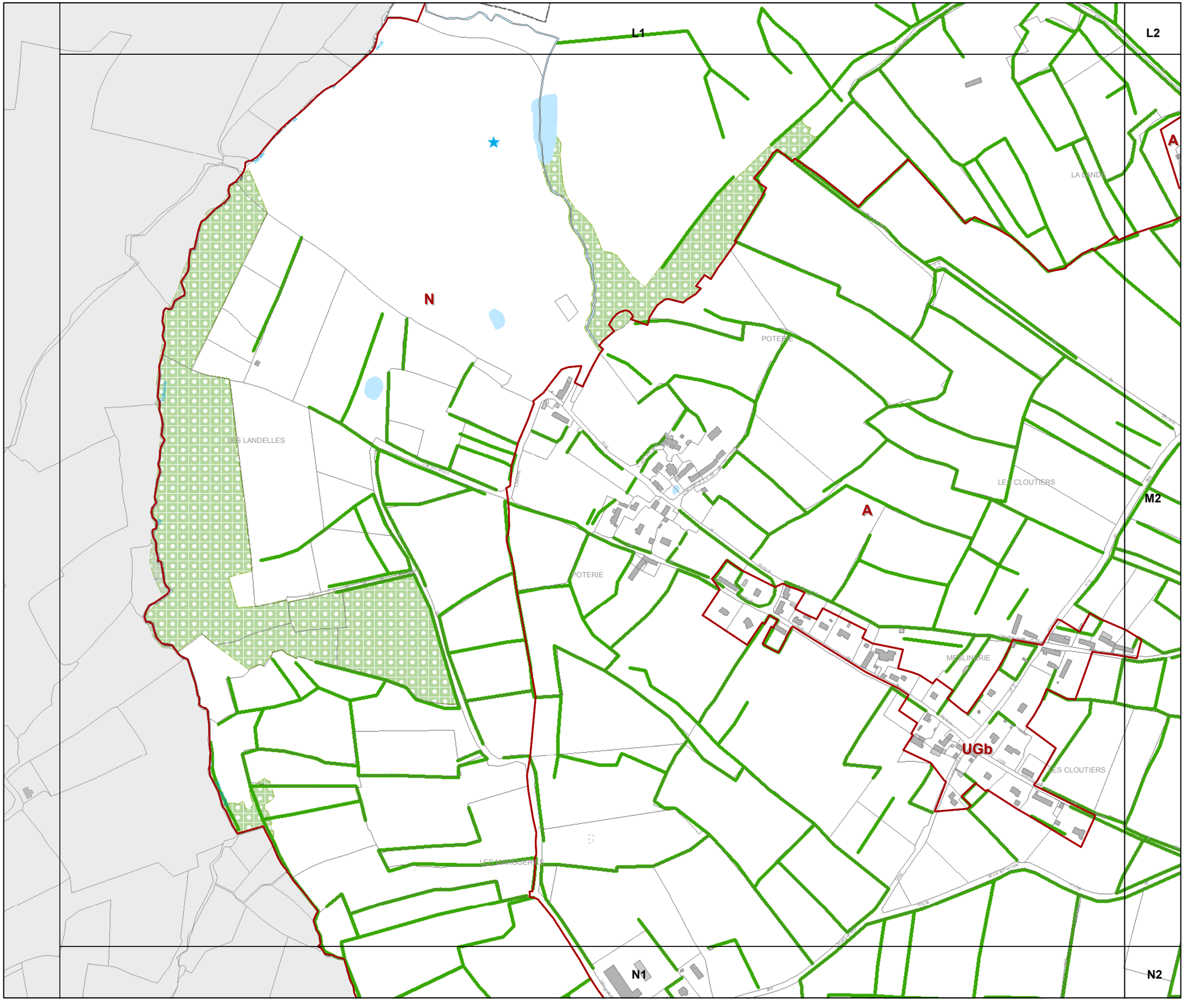

communauté de communes de la Baie du Cotentin

PLU.i

3e REGLEMENT GRAPHIQUE et PATRIMOINES

PLUi de la Baie du Cotentin

1 / 5 000

M1



N

0 50 100 200 Mètres

agence schneider architecture & urbanisme

L1 L2 L3

M1 M3

N1 N2 N3

N

NP

A

Az

Ae

UGb

Nv

VDF01

VDF02

VDF03

BORD DE LA LANDE

FERME DE BEAUMONT

RUISSEAU

LA VIDEGRAINERIE

BORERIE

LE RUISSEAU

LA SALETTE

LA BORERIE

LE BOURG

JUGANVILLE

3e REGLEMENT GRAPHIQUE et PATRIMOINES

PLUi de la Baie du Cotentin

1 / 5 000

M2



N

0 50 100 200 Mètres

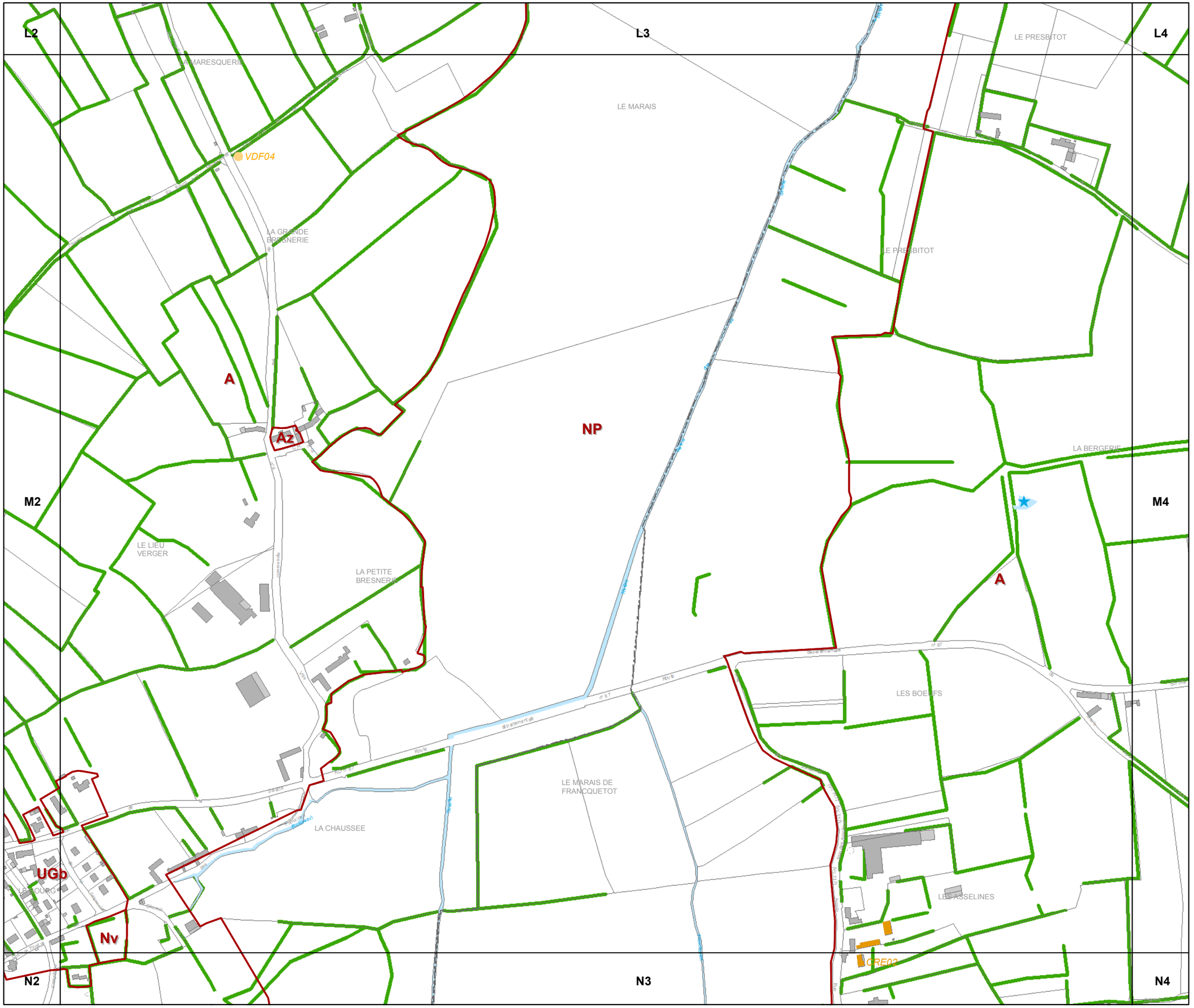

communauté de communes de la Baie du Cotentin

PLU.i

3e REGLEMENT GRAPHIQUE et PATRIMOINES

PLUi de la Baie du Cotentin

1 / 5 000

M3

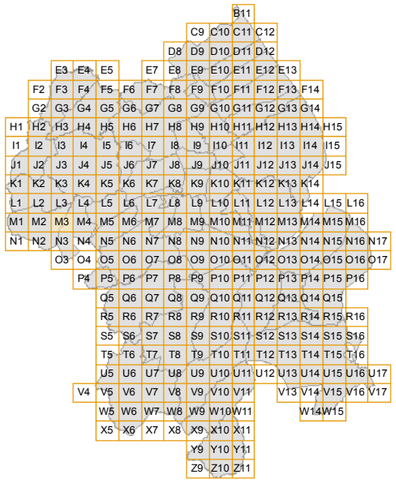

N

0 50 100 200 Mètres

agence schneider

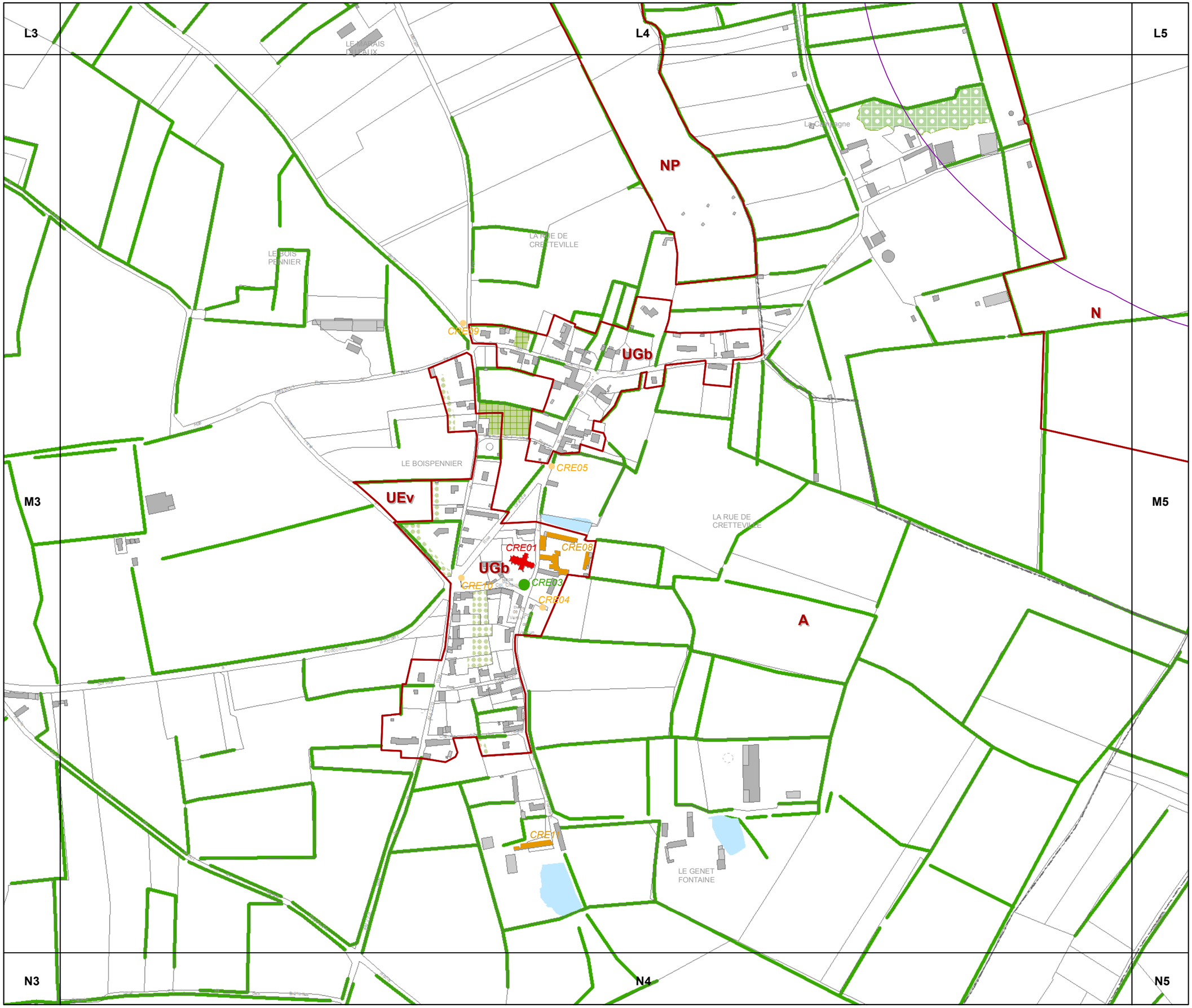

communauté de communes de la Baie du Cotentin

PLU.i

3e REGLEMENT GRAPHIQUE et PATRIMOINES

PLUi de la Baie du Cotentin

1 / 5 000

M4

agence schneider

communauté de communes de la Baie du Cotentin

PLU.i

3e REGLEMENT GRAPHIQUE et PATRIMOINES

PLUi de la Baie du Cotentin

1 / 5 000

M5

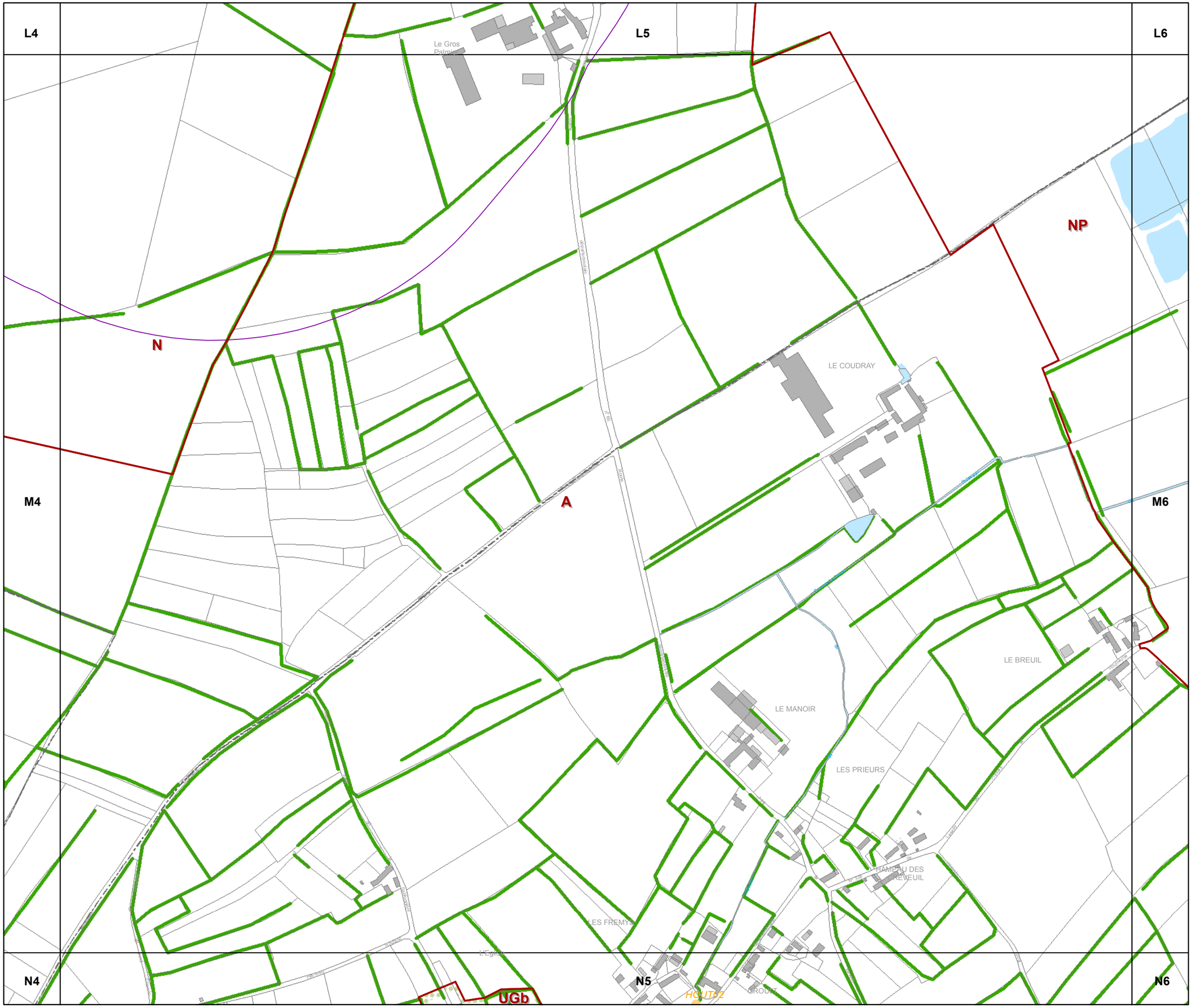

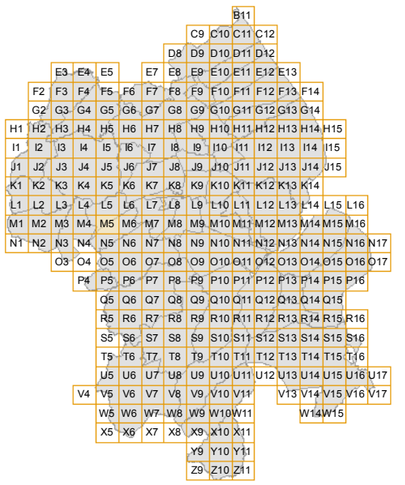

N

0 50 100 200 Mètres

agence schneider

L5

L6

L7

M5

M7

N5

N6

N7

LE COUDRAY

LE BREUIL

LE SAUT

LSD03

ILE DE CANADA

NP

A

A

communauté de communes de la Baie du Cotentin

PLU.i

3e REGLEMENT GRAPHIQUE et PATRIMOINES

PLUi de la Baie du Cotentin

1 / 5 000

M6

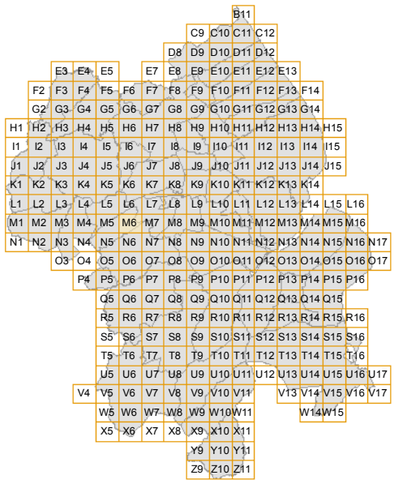

N

0 50 100 200 Mètres

agence schneider

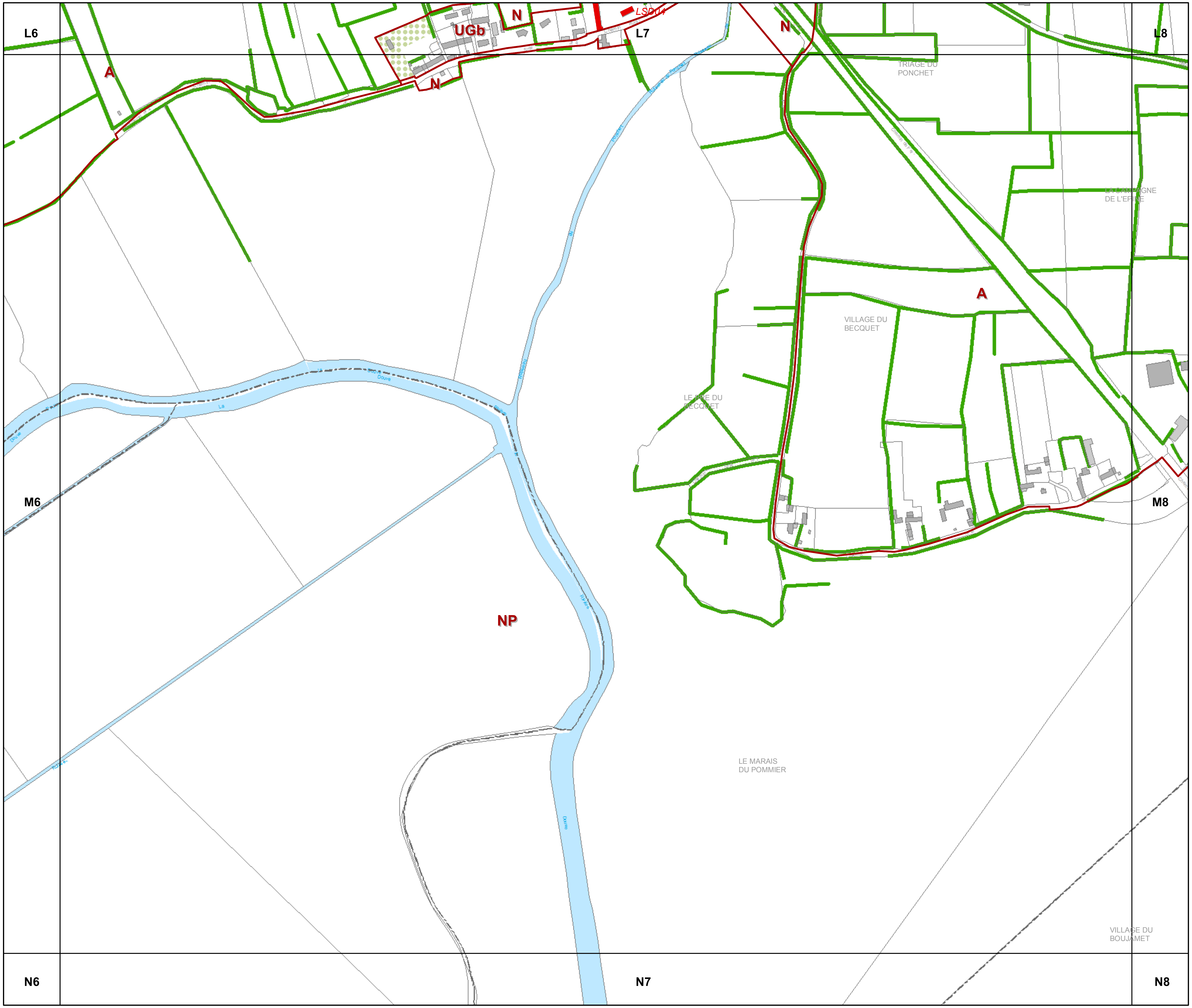

PLU.i

communauté de communes de la Baie du Cotentin

3e REGLEMENT GRAPHIQUE et PATRIMOINES

PLUi de la Baie du Cotentin

1 / 5 000

M7

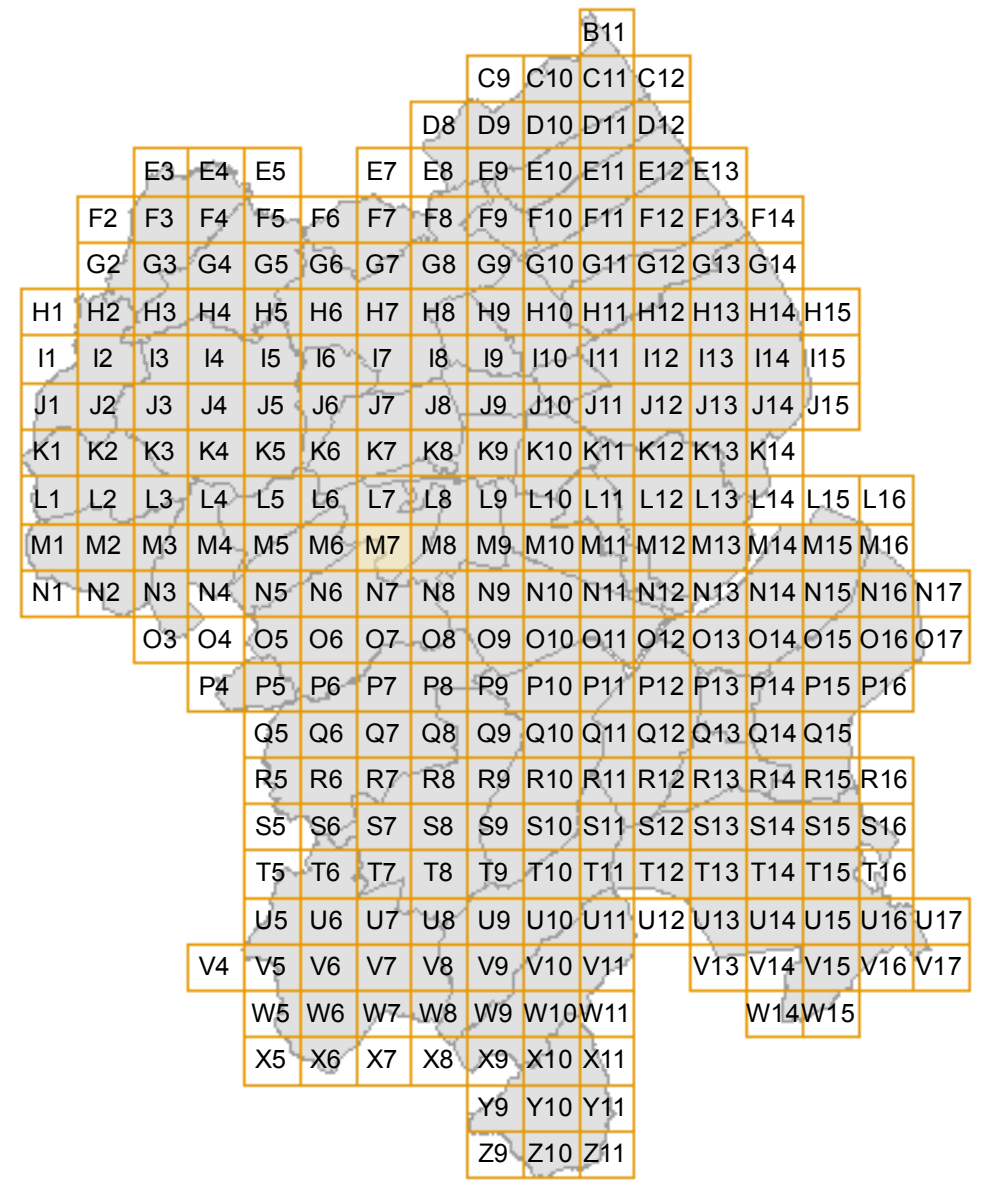

N

0 50 100 200 Mètres

agence schneider architectes & urbanistes

L7 L8 L9

M7 M9

N7 N8 N9

LE MOULIN

LE MOULIN

L'EGLISE

LA CAMPAGNE DE L'EGLISE

LA CAMPAGNE DU MOULIN

VILLAGE DU POMMIER

VILLAGE DU POMMIER

LE PRE DU POMMIER

HOUE04

HOUE06

LES QUESNILS

TERRE DE HOUESVILLE

249-B02

VILLAGE DU BOUJAMET

UGc

UGb

UGb

A

NP

Az

Nv

NR

NR

A

3e REGLEMENT GRAPHIQUE et PATRIMOINES

PLUi de la Baie du Cotentin

1 / 5 000

M8



N

0 50 100 200 Mètres

L8 L9 L10

M8 M10

N8 N9 N10

UGb

UGb

NP

NR

A

HOUE01

HOUE02

HOUE05

L'EGLISE

LES SIMONS

L'EPINE

CHATEAU DU TERTRE

LES QUESNILS

LA BOUCHINERIE

249-B01

LE HOULLAND

LE PRE HARDY

LE TERRITOIRE

LES MORPAS

LA FOSSE BOTH

LES FARDELLES

LA FOSSE

3e REGLEMENT GRAPHIQUE et PATRIMOINES

PLUi de la Baie du Cotentin

1 / 5 000

M9

B11
C9 C10 C11 C12
D8 D9 D10 D11 D12
E3 E4 E5 E7 E8 E9 E10 E11 E12 E13
F2 F3 F4 F5 F6 F7 F8 F9 F10 F11 F12 F13 F14
G2 G3 G4 G5 G6 G7 G8 G9 G10 G11 G12 G13 G14
H1 H2 H3 H4 H5 H6 H7 H8 H9 H10 H11 H12 H13 H14 H15
I1 I2 I3 I4 I5 I6 I7 I8 I9 I10 I11 I12 I13 I14 I15
J1 J2 J3 J4 J5 J6 J7 J8 J9 J10 J11 J12 J13 J14 J15
K1 K2 K3 K4 K5 K6 K7 K8 K9 K10 K11 K12 K13 K14
L1 L2 L3 L4 L5 L6 L7 L8 L9 L10 L11 L12 L13 L14 L15 L16
M1 M2 M3 M4 M5 M6 M7 M8 M9 M10 M11 M12 M13 M14 M15 M16
N1 N2 N3 N4 N5 N6 N7 N8 N9 N10 N11 N12 N13 N14 N15 N16 N17
O3 O4 O5 O6 O7 O8 O9 O10 O11 O12 O13 O14 O15 O16 O17
P4 P5 P6 P7 P8 P9 P10 P11 P12 P13 P14 P15 P16
Q5 Q6 Q7 Q8 Q9 Q10 Q11 Q12 Q13 Q14 Q15
R5 R6 R7 R8 R9 R10 R11 R12 R13 R14 R15 R16
S5 S6 S7 S8 S9 S10 S11 S12 S13 S14 S15 S16
T5 T6 T7 T8 T9 T10 T11 T12 T13 T14 T15 T16
U5 U6 U7 U8 U9 U10 U11 U12 U13 U14 U15 U16 U17
V4 V5 V6 V7 V8 V9 V10 V11 V13 V14 V15 V16 V17
W5 W6 W7 W8 W9 W10 W11 W14 W15
X5 X6 X7 X8 X9 X10 X11
Y9 Y10 Y11
Z9 Z10 Z11

N

0 50 100 200 Mètres

communauté de communes de la Baie du Cotentin

PLU.i

3e REGLEMENT GRAPHIQUE et PATRIMOINES

PLUi de la Baie du Cotentin

1 / 5 000

M10

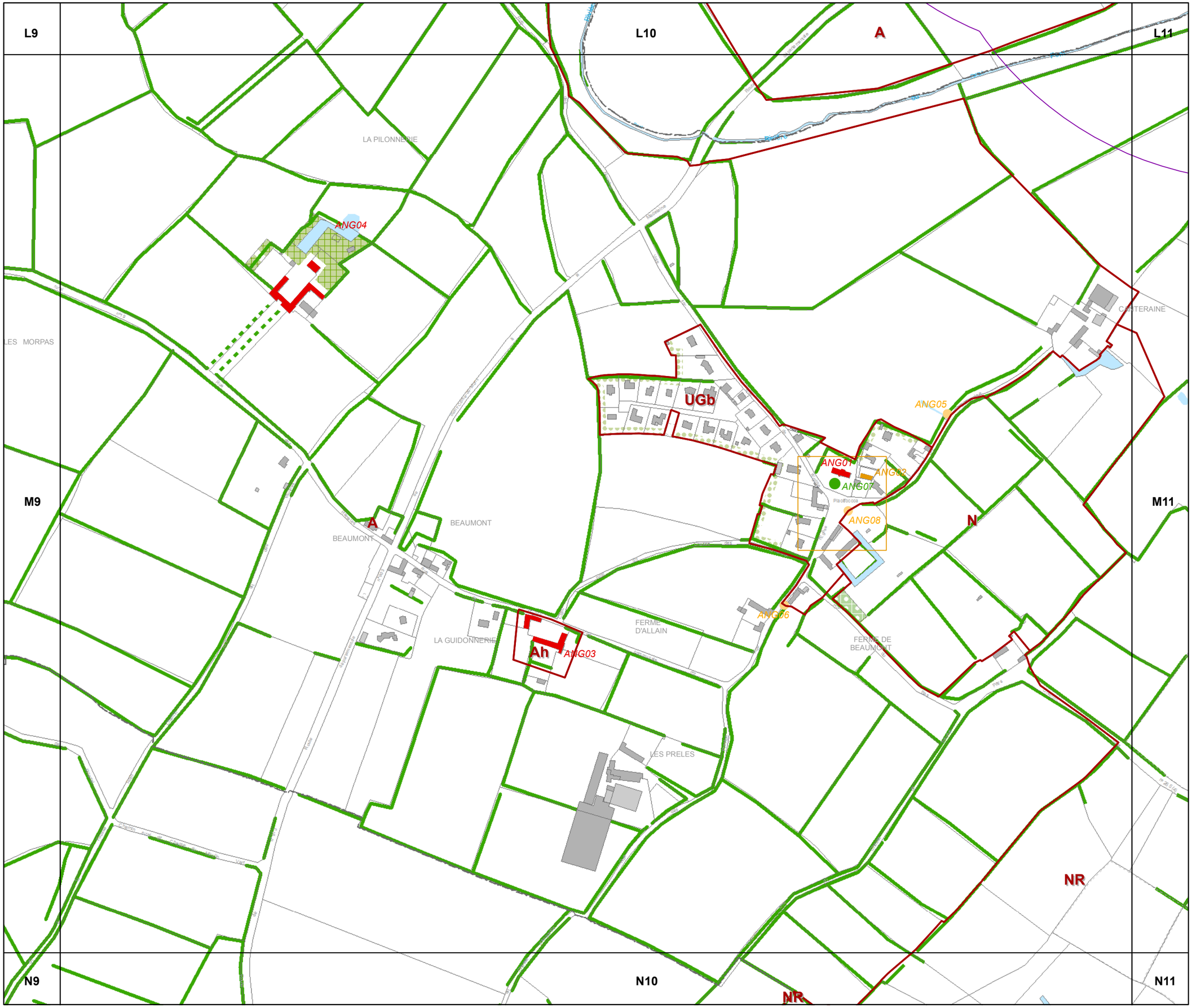

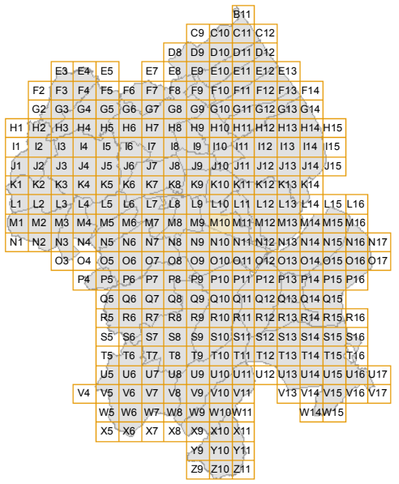

N

0 50 100 200 Mètres

agence schneider

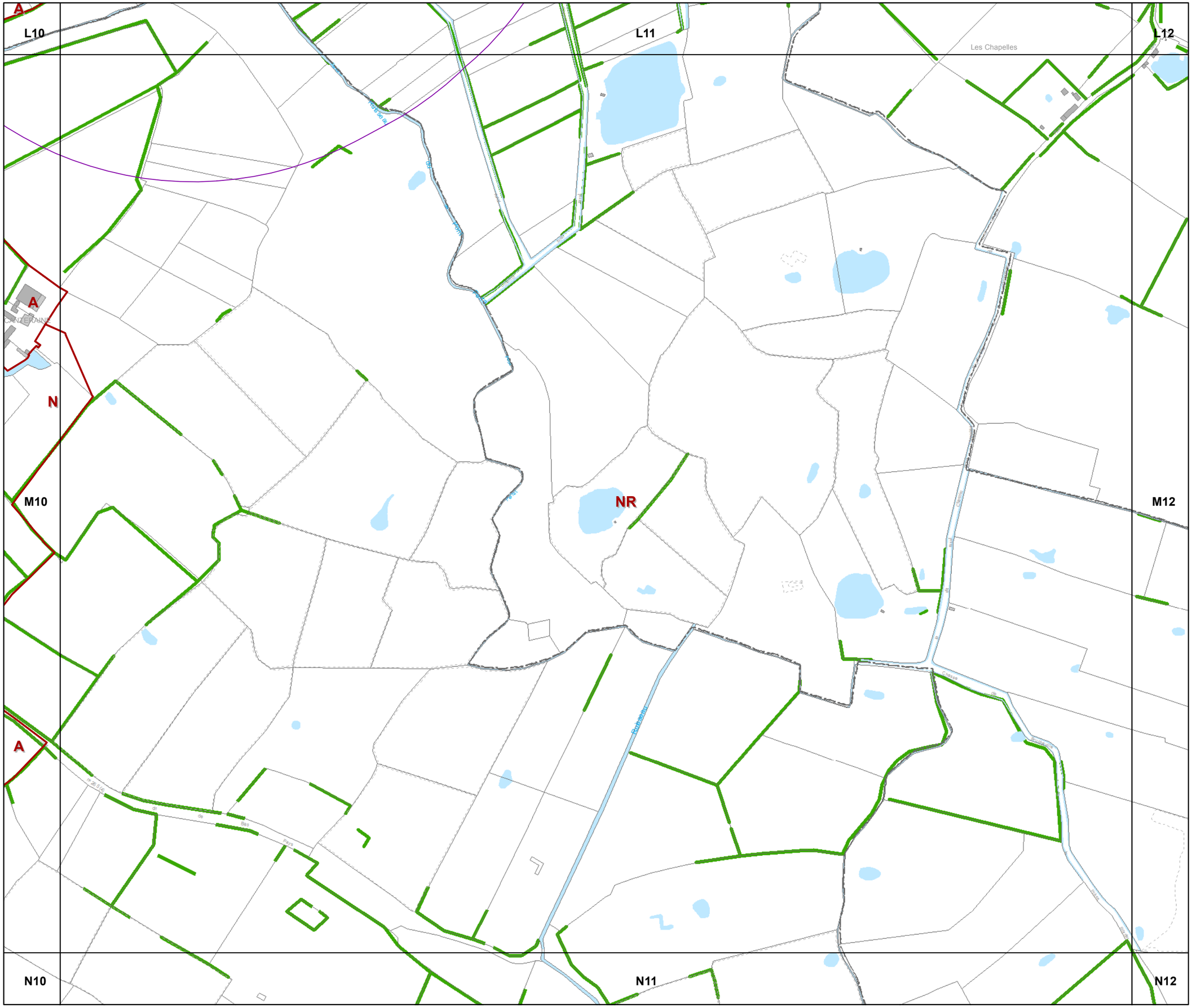

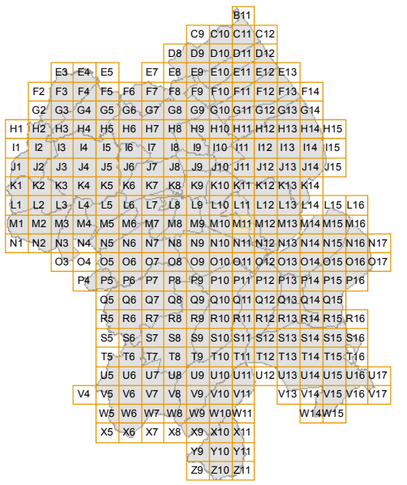

N

0 50 100 200 Mètres

PLU.i communauté de communes de la Baie du Cotentin

3e REGLEMENT GRAPHIQUE et PATRIMOINES

PLUi de la Baie du Cotentin

1 / 5 000

M11

agence schneider

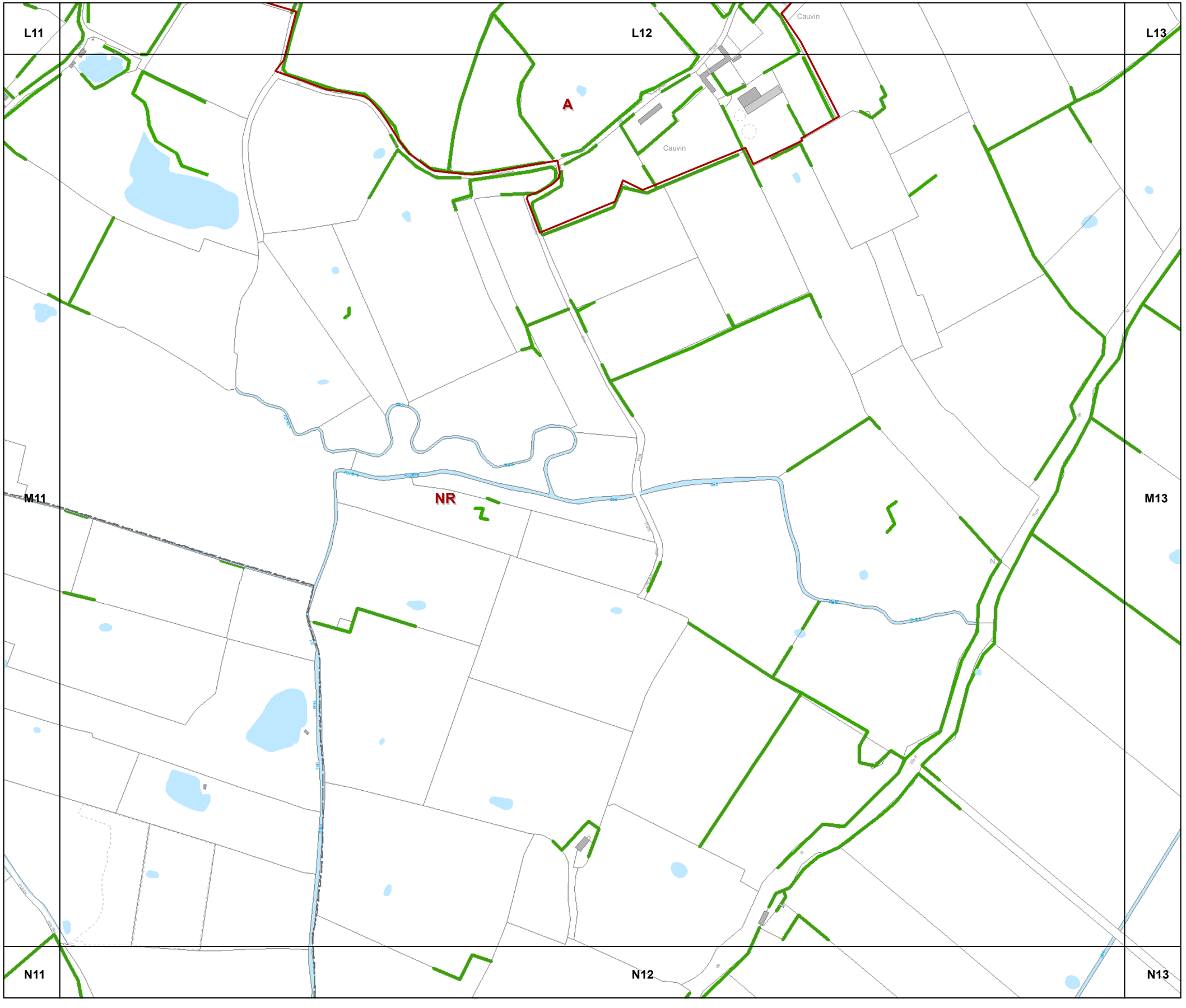

communauté de communes de la Baie du Cotentin

PLU.i

3e REGLEMENT GRAPHIQUE et PATRIMOINES

PLUi de la Baie du Cotentin

1 / 5 000

M12



N

0 50 100 200 Mètres

agence schneider

L12 L13 L14

M12 NR M14

N12 N13 N14

communauté de communes de la Baie du Cotentin

PLU.i

3e REGLEMENT GRAPHIQUE et PATRIMOINES

PLUi de la Baie du Cotentin

1 / 5 000

M13



N

0 50 100 200 Mètres

agence schneider

L13 L14 L15

M13 M15

N13 N14 N15

NR

Mer

Carentan

communauté de communes de la Baie du Cotentin

PLU.i

3e REGLEMENT GRAPHIQUE et PATRIMOINES

PLUi de la Baie du Cotentin

1 / 5 000

M14



N

0 50 100 200 Mètres

agence schneider

L14 L15 L16

M14 M16

N14 N15 N16

NR

POLDER
FREMONT

communauté de communes de la Baie du Cotentin

PLU.i

3e REGLEMENT GRAPHIQUE et PATRIMOINES

PLUi de la Baie du Cotentin

1 / 5 000

M15

N

0 50 100 200 Mètres

agence schneider

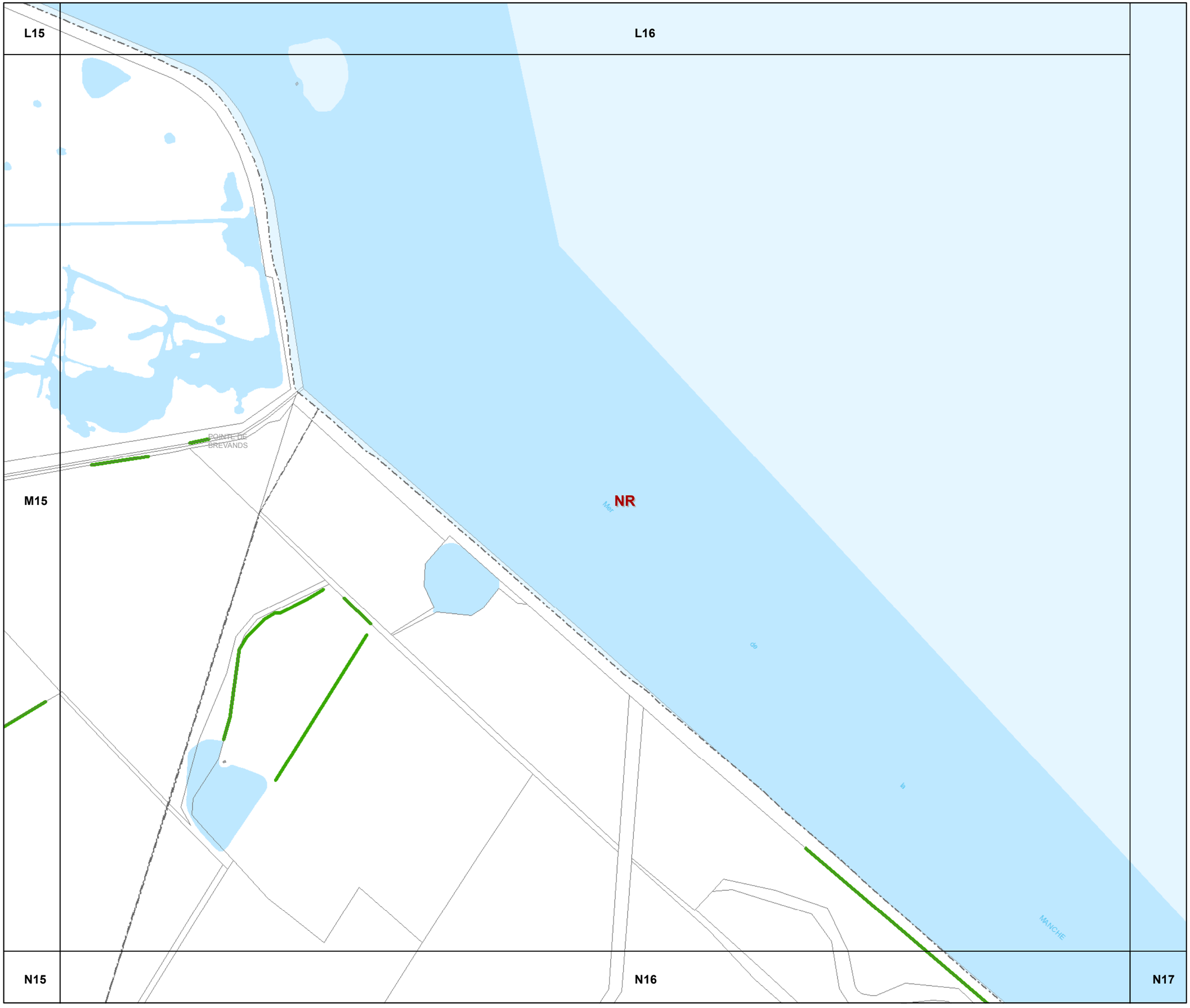

PLU.i
communauté de communes de la Baie du Cotentin

3e REGLEMENT GRAPHIQUE et PATRIMOINES

PLUi de la Baie du Cotentin

1 / 5 000

M16



N

0 50 100 200 Mètres

agence schneider architecture & urbanisme

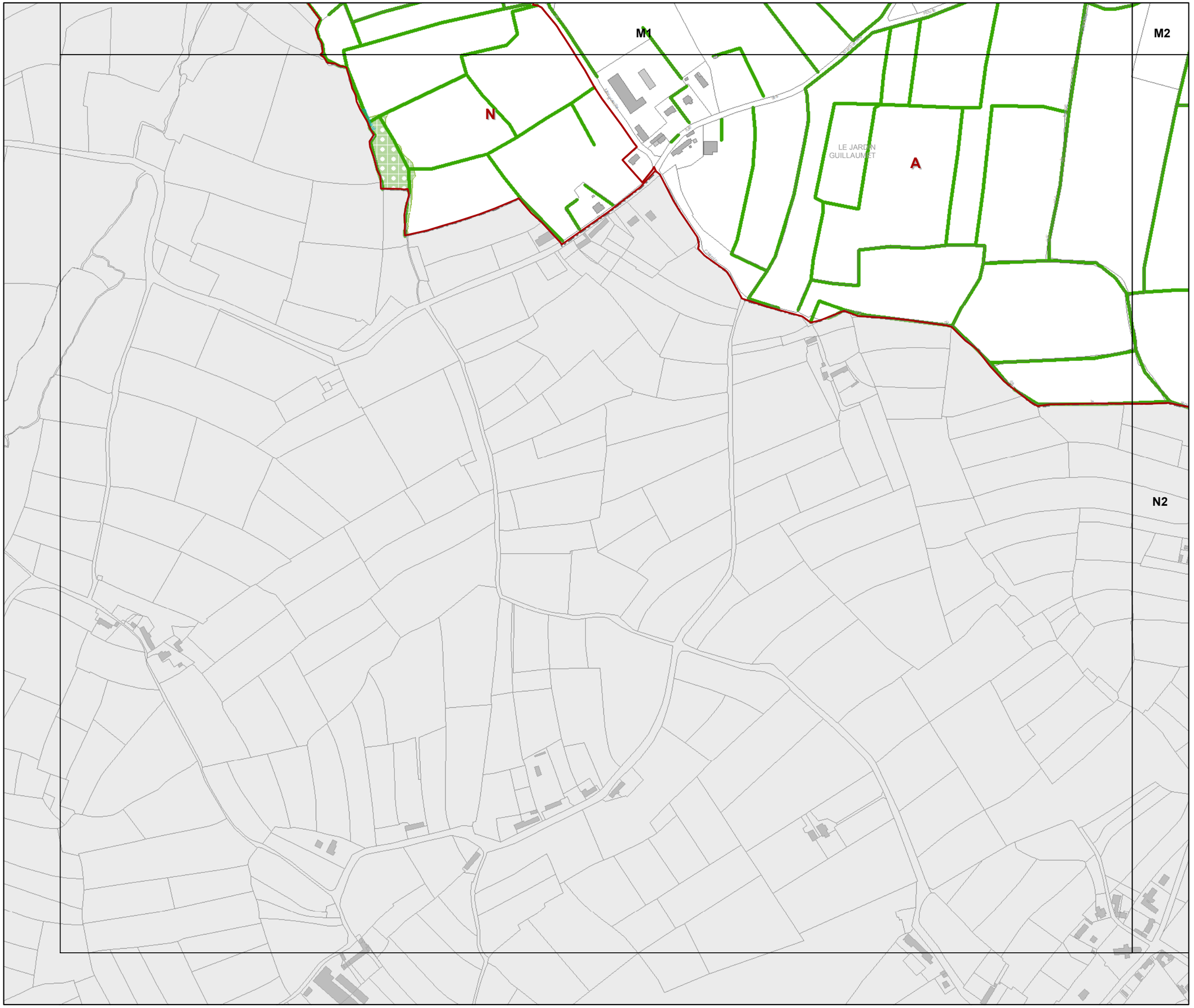

communauté de communes de la Baie du Cotentin

PLU.i

3e REGLEMENT GRAPHIQUE et PATRIMOINES

PLUi de la Baie du Cotentin

1 / 5 000

N1

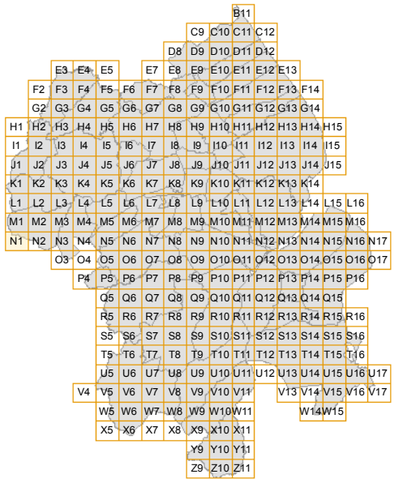

N

0 50 100 200 Mètres

agence schneider

communauté de communes de la Baie du Cotentin

PLU.i

3e REGLEMENT GRAPHIQUE et PATRIMOINES

PLUi de la Baie du Cotentin

1 / 5 000

N2

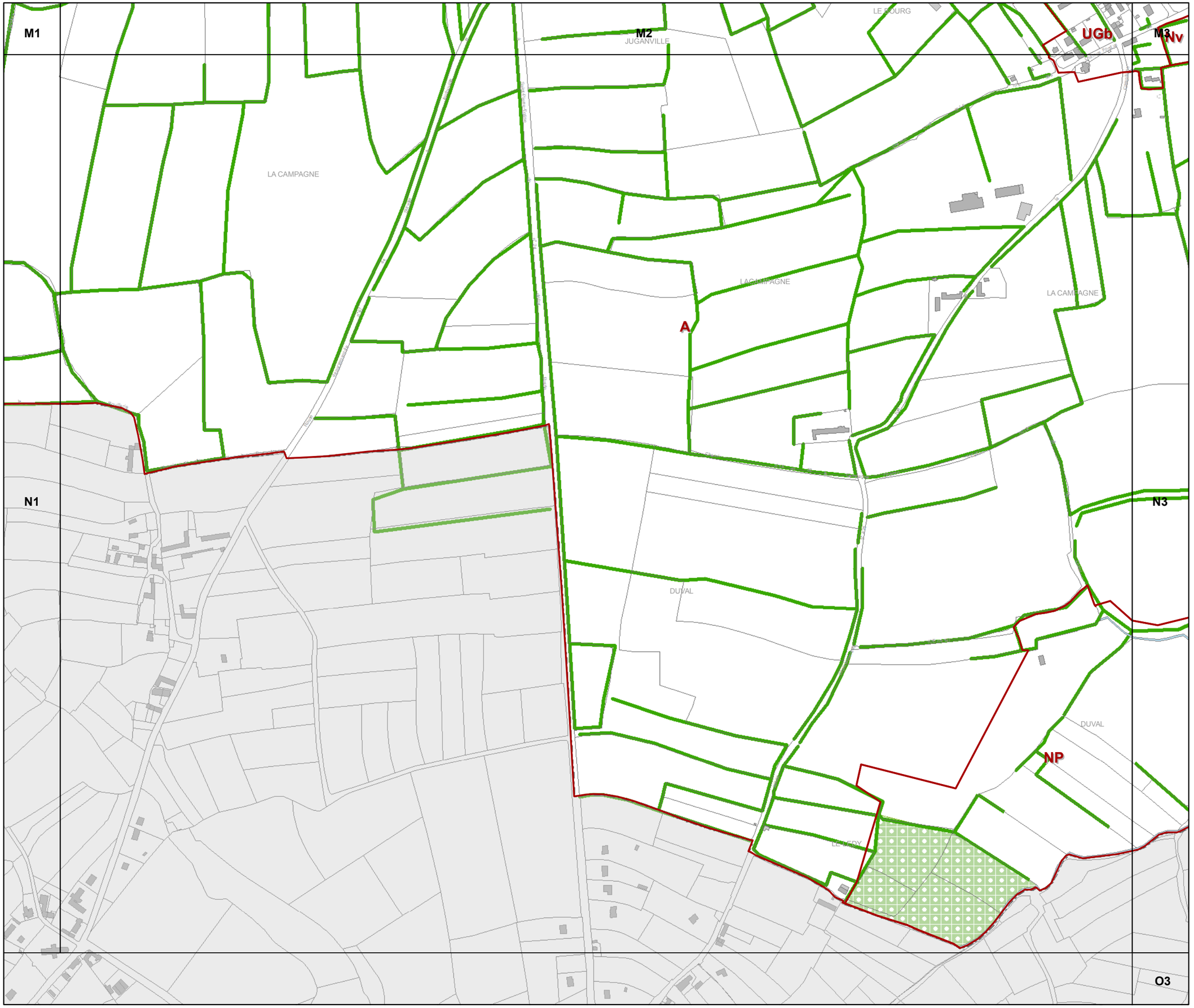

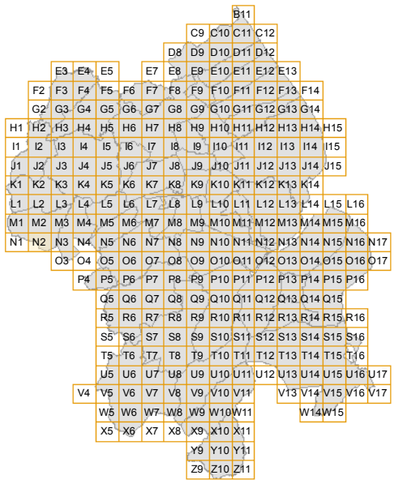

N

0 50 100 200 Mètres

agence schneider architecture & urbanisme

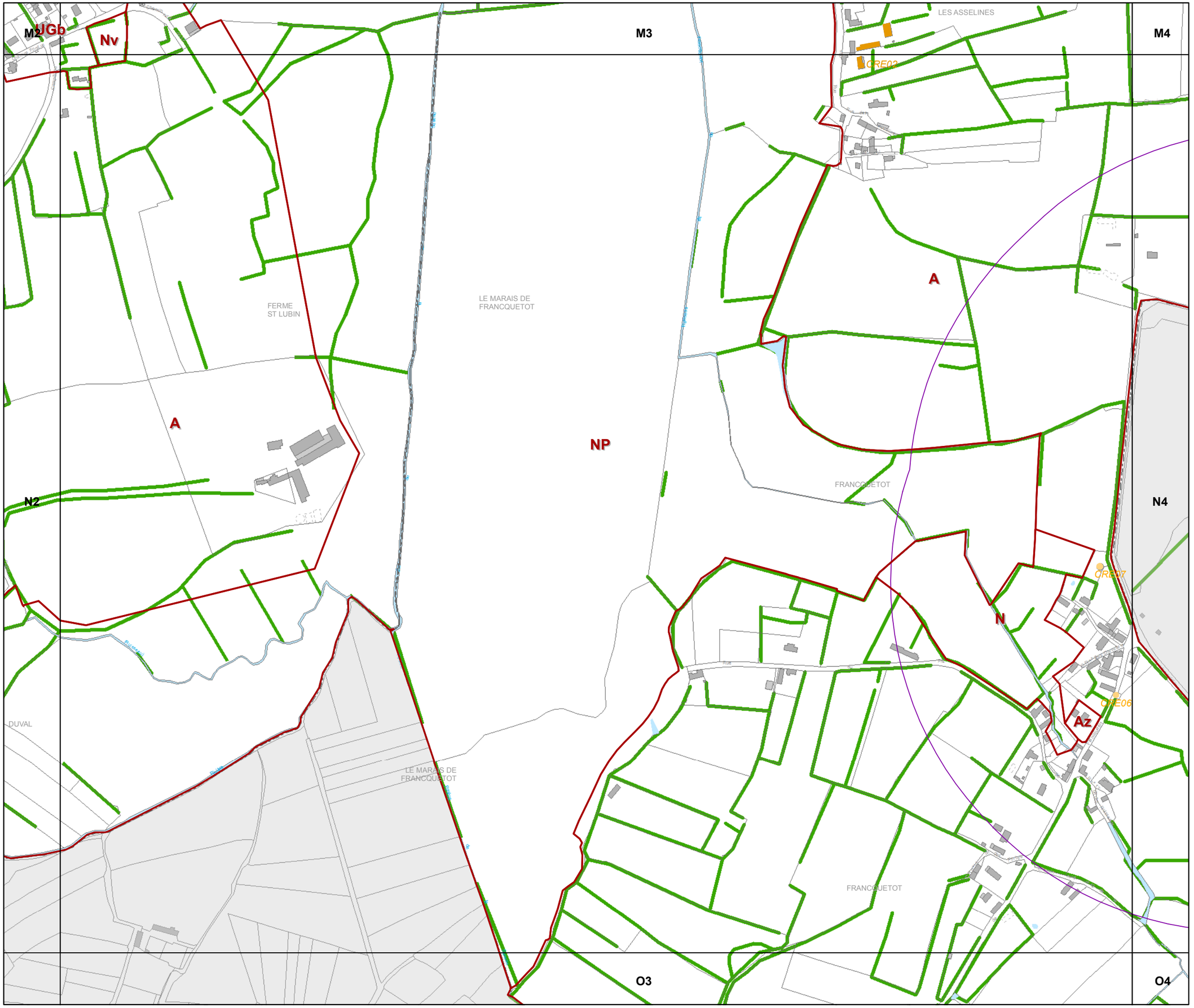

communauté de communes de la Baie du Cotentin

PLU.i

3e REGLEMENT GRAPHIQUE et PATRIMOINES

PLUi de la Baie du Cotentin

1 / 5 000

N3



N

0 50 100 200 Mètres

agence schneider

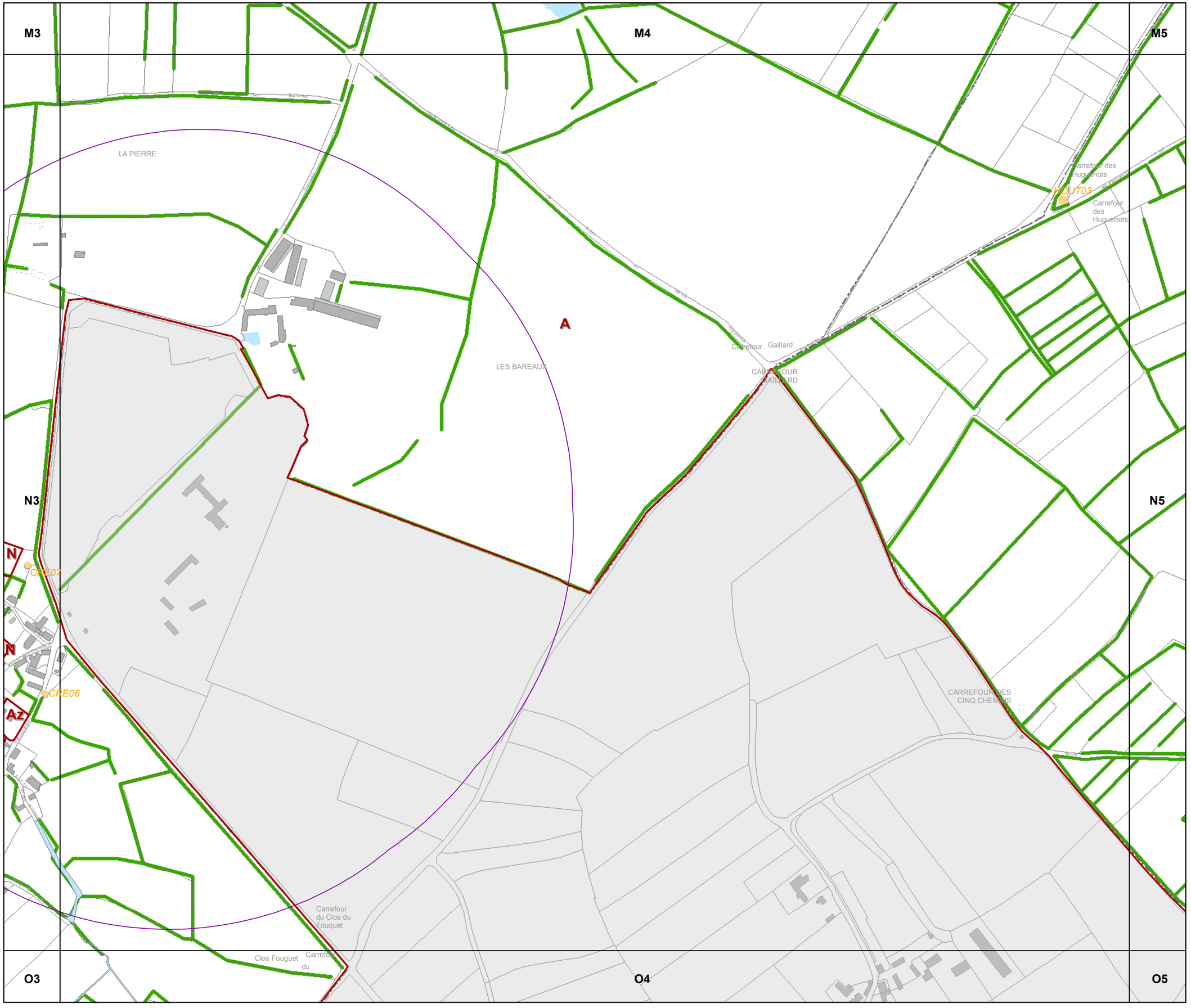

communauté de communes de la Baie du Cotentin

PLU.i

3e REGLEMENT GRAPHIQUE et PATRIMOINES

PLUi de la Baie du Cotentin

1 / 5 000

N4

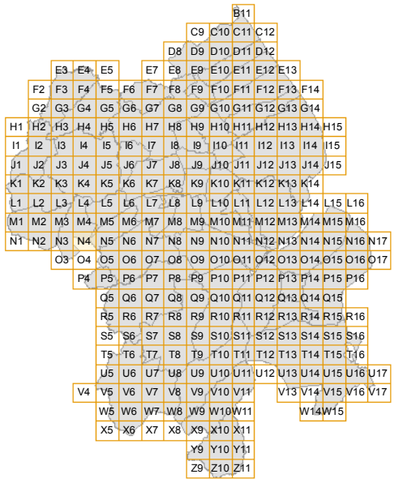

N

0 50 100 200 Mètres

agence schneider

M4 M5 M6

N4 N6

O4 O5 O6

LES FREMYS

L'Eglise

L'EGLISE

HOUT01

UGb

HOUT02

GROUT

L'Ecole

HOUT04

LA MORVILLERIE

Carrefour des Huguenots

ALEXANDRIE

LA GRIMONNIERE

HAMEAU VASSE

LA CROIX-MADRIE

A

LA VENDAQUIERE DE HAUT

LA VANDACHELLE

CARREFOUR DES VIGNETS

Az

LE PRIEURE

LA VENDAQUIERE DE BAS

LA POIGNERVENTERIE

3e REGLEMENT GRAPHIQUE et PATRIMOINES

PLUi de la Baie du Cotentin

1 / 5 000

N5

B11
C9 C10 C11 C12
D8 D9 D10 D11 D12
E3 E4 E5 E7 E8 E9 E10 E11 E12 E13
F2 F3 F4 F5 F6 F7 F8 F9 F10 F11 F12 F13 F14
G2 G3 G4 G5 G6 G7 G8 G9 G10 G11 G12 G13 G14
H1 H2 H3 H4 H5 H6 H7 H8 H9 H10 H11 H12 H13 H14 H15
I1 I2 I3 I4 I5 I6 I7 I8 I9 I10 I11 I12 I13 I14 I15
J1 J2 J3 J4 J5 J6 J7 J8 J9 J10 J11 J12 J13 J14 J15
K1 K2 K3 K4 K5 K6 K7 K8 K9 K10 K11 K12 K13 K14
L1 L2 L3 L4 L5 L6 L7 L8 L9 L10 L11 L12 L13 L14 L15 L16
M1 M2 M3 M4 M5 M6 M7 M8 M9 M10 M11 M12 M13 M14 M15 M16
N1 N2 N3 N4 N5 N6 N7 N8 N9 N10 N11 N12 N13 N14 N15 N16 N17
O3 O4 O5 O6 O7 O8 O9 O10 O11 O12 O13 O14 O15 O16 O17
P4 P5 P6 P7 P8 P9 P10 P11 P12 P13 P14 P15 P16
Q5 Q6 Q7 Q8 Q9 Q10 Q11 Q12 Q13 Q14 Q15
R5 R6 R7 R8 R9 R10 R11 R12 R13 R14 R15 R16
S5 S6 S7 S8 S9 S10 S11 S12 S13 S14 S15 S16
T5 T6 T7 T8 T9 T10 T11 T12 T13 T14 T15 T16
U5 U6 U7 U8 U9 U10 U11 U12 U13 U14 U15 U16 U17
V4 V5 V6 V7 V8 V9 V10 V11 V13 V14 V15 V16 V17
W5 W6 W7 W8 W9 W10 W11 W14 W15
X5 X6 X7 X8 X9 X10 X11
Y9 Y10 Y11
Z9 Z10 Z11

N

0 50 100 200 Mètres

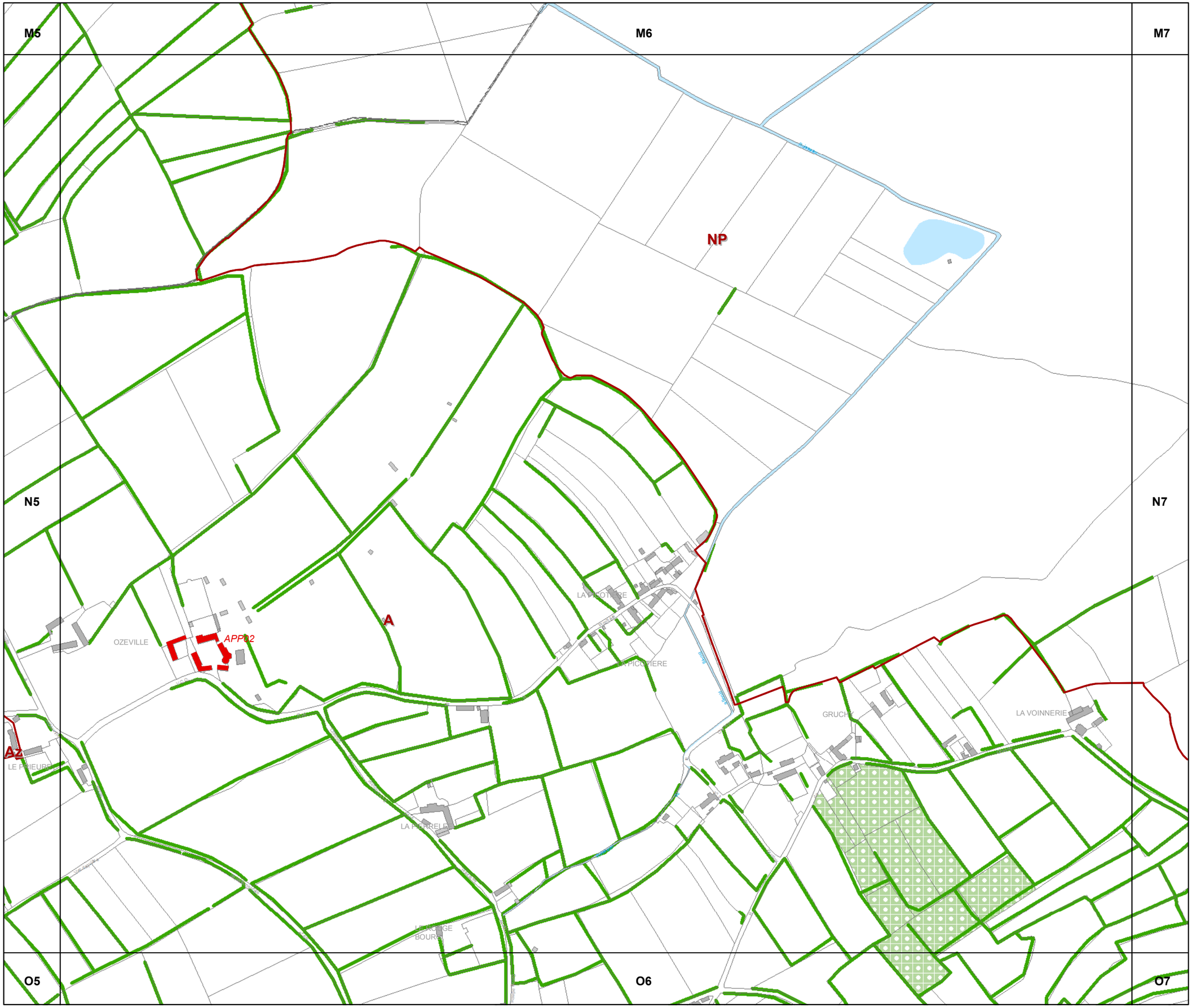

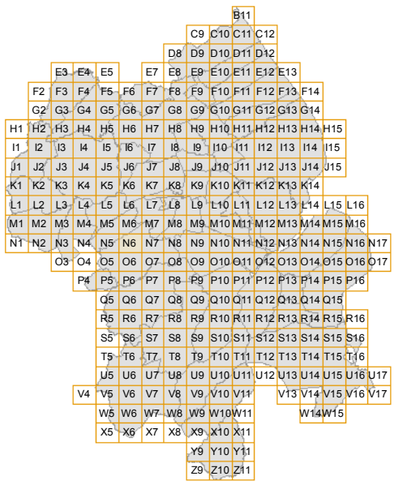

3e REGLEMENT GRAPHIQUE et PATRIMOINES

PLUi de la Baie du Cotentin

1 / 5 000

N6

N

0 50 100 200 Mètres

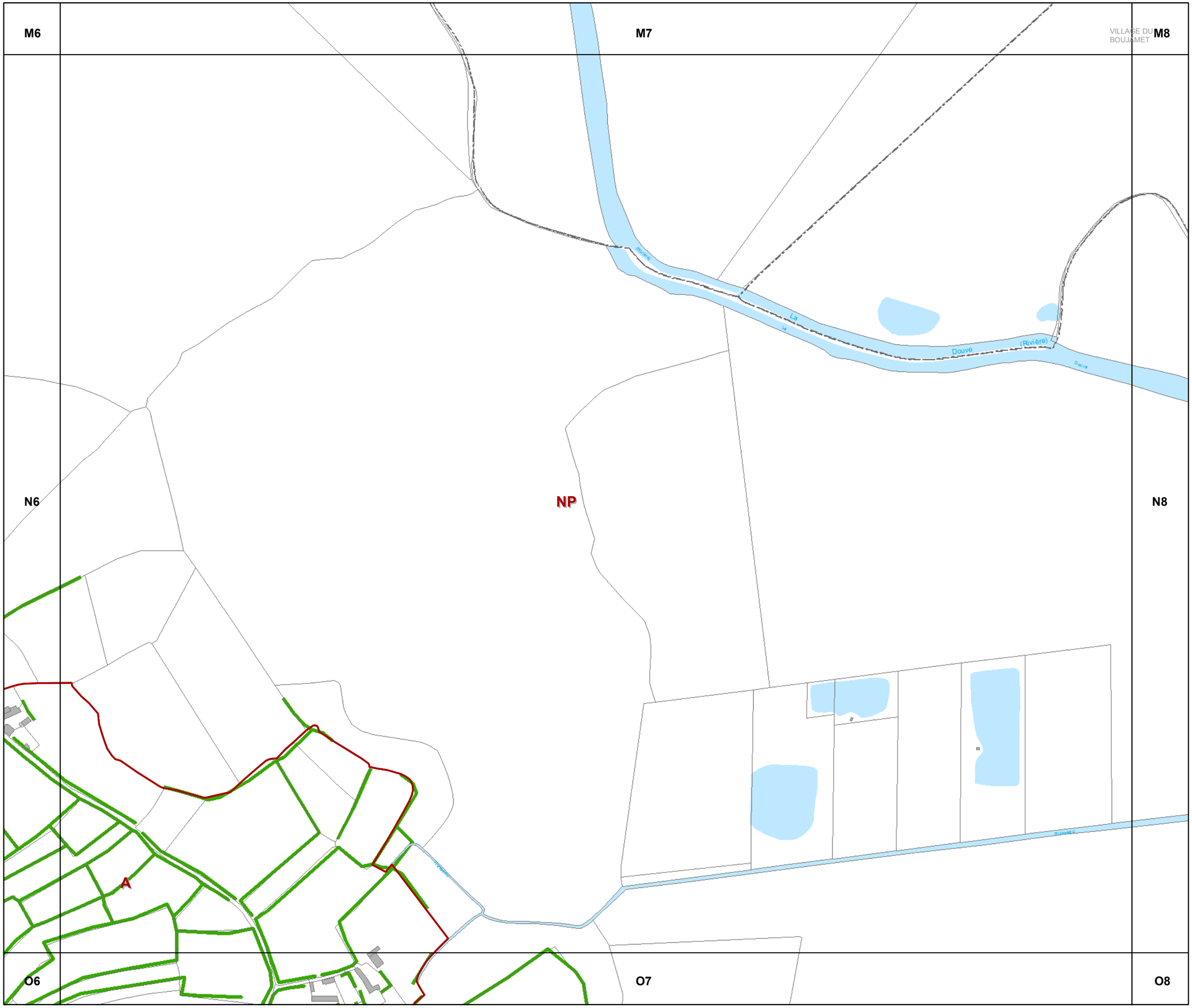

communauté de communes de la Baie du Cotentin

PLU.i

3e REGLEMENT GRAPHIQUE et PATRIMOINES

PLUi de la Baie du Cotentin

1 / 5 000

N7

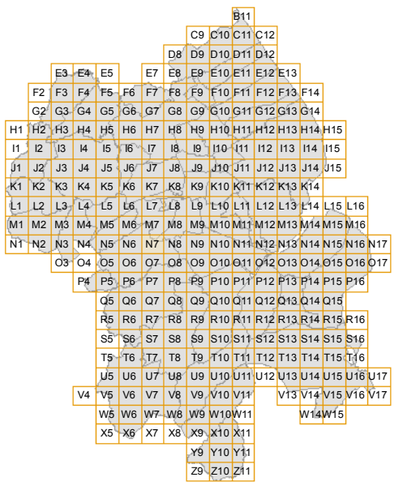



agence schneider

communauté de communes de la Baie du Cotentin

PLU.i

3e REGLEMENT GRAPHIQUE et PATRIMOINES

PLUi de la Baie du Cotentin

1 / 5 000

N8

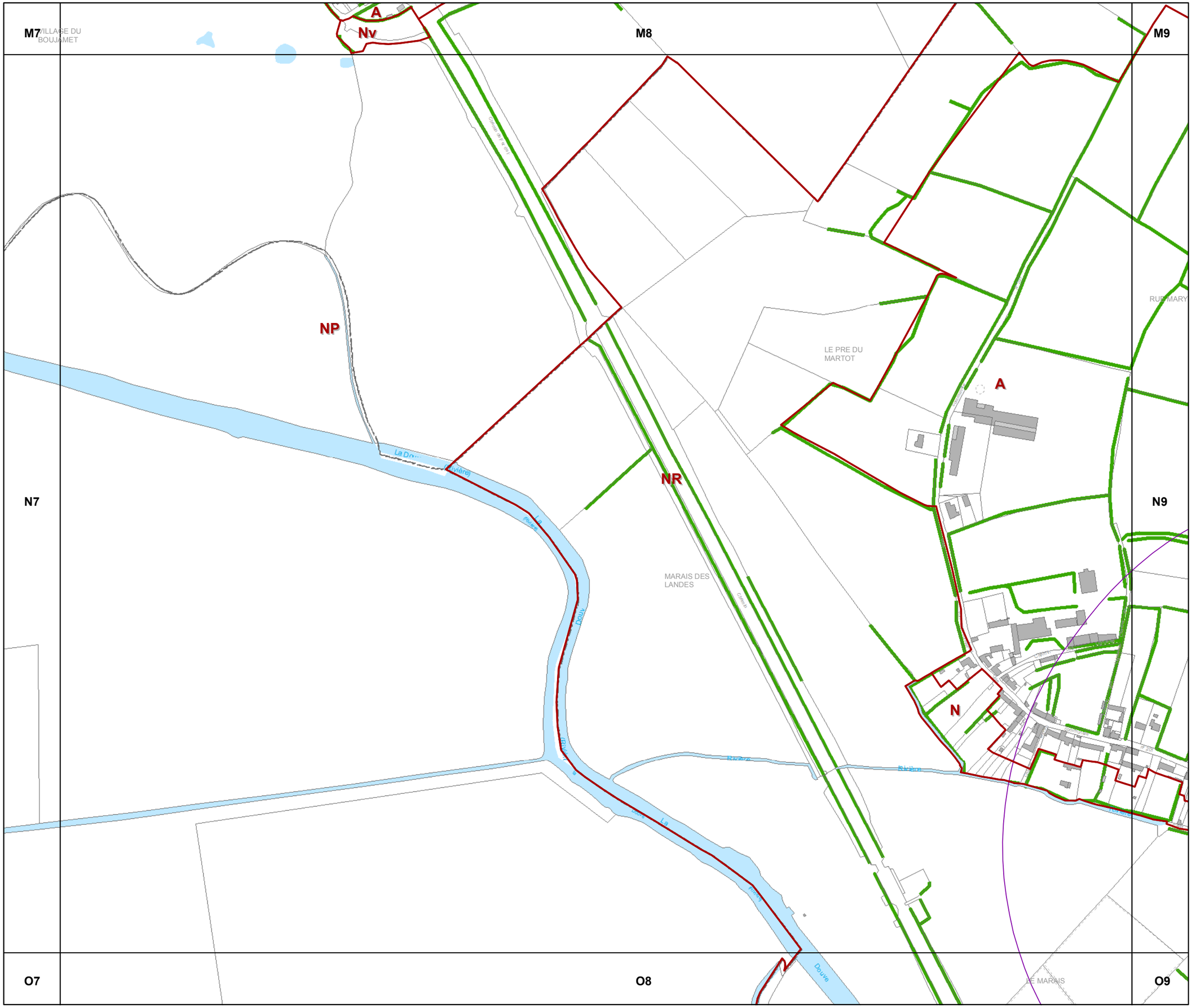

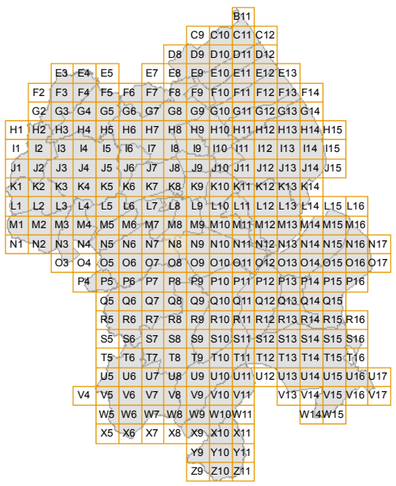

N

0 50 100 200 Mètres

agence schneider architecture & urbanisme

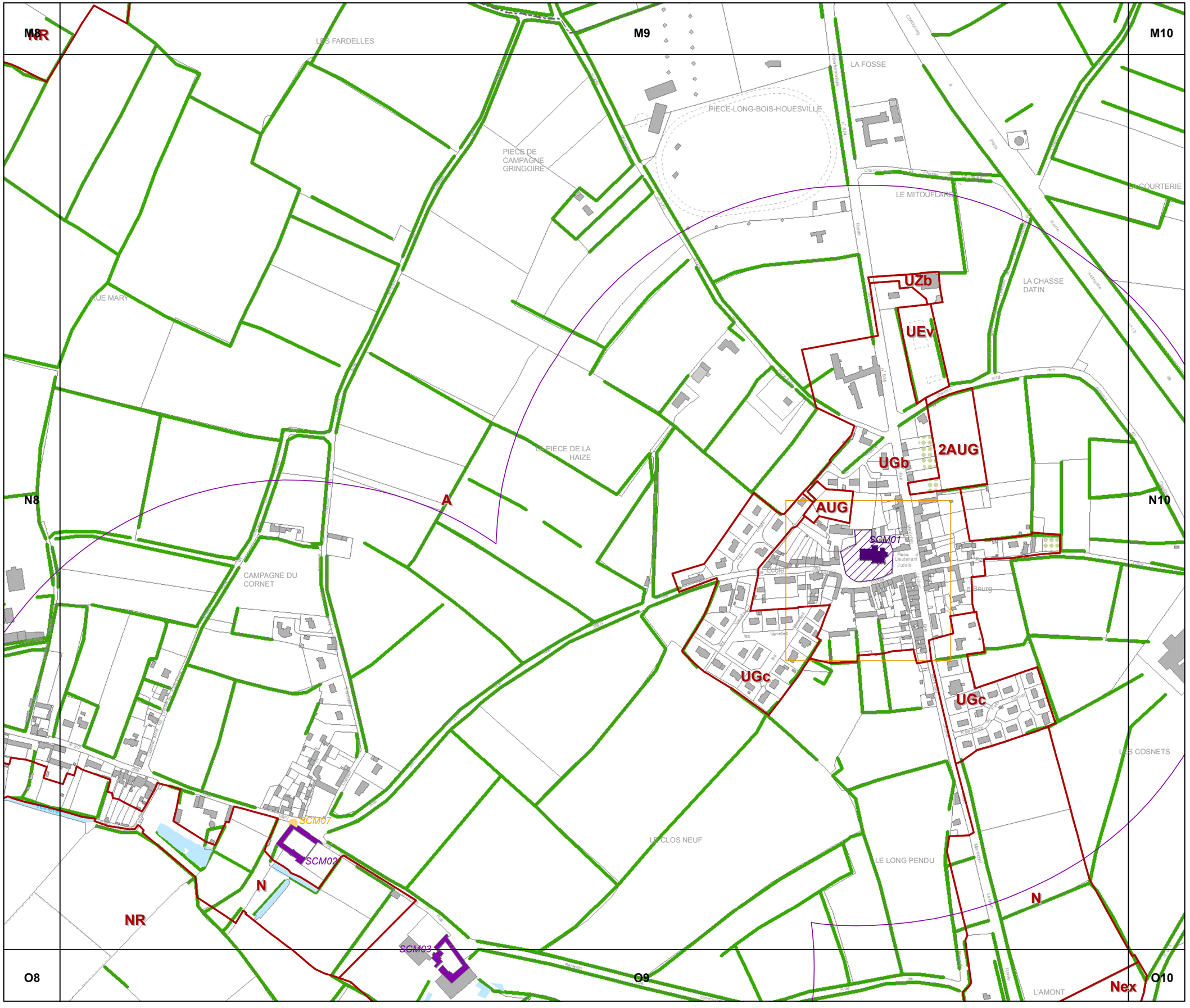

PLU.i
communauté de communes de la Baie du Cotentin

3e REGLEMENT GRAPHIQUE et PATRIMOINES

PLUi de la Baie du Cotentin

1 / 5 000

N9

agence schneider

communauté de communes de la Baie du Cotentin

PLU.i

3e REGLEMENT GRAPHIQUE et PATRIMOINES

PLUi de la Baie du Cotentin

1 / 5 000

N10

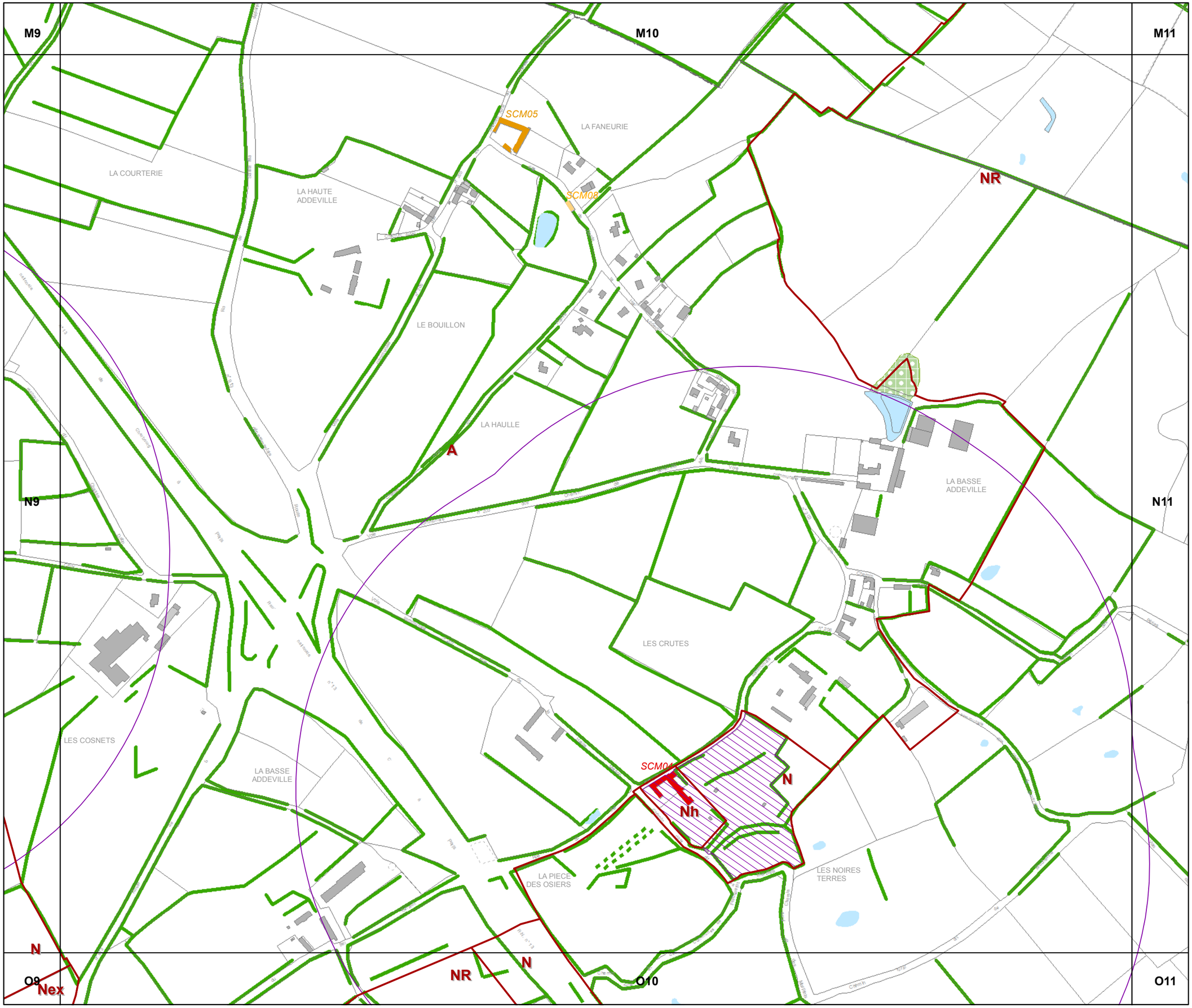

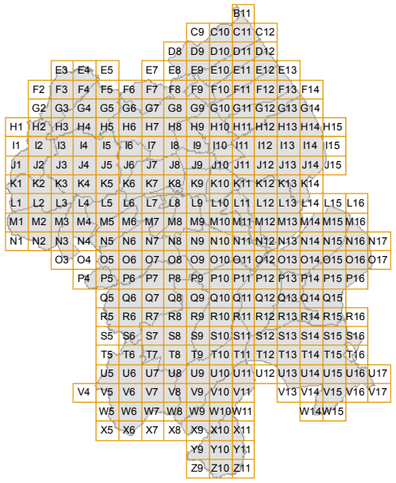

N

0 50 100 200 Mètres

agence schneider

M10 M11 M12

N10 NR N12

O10 O11 O12

communauté de communes de la Baie du Cotentin

PLU.i

3e REGLEMENT GRAPHIQUE et PATRIMOINES

PLUi de la Baie du Cotentin

1 / 5 000

N11

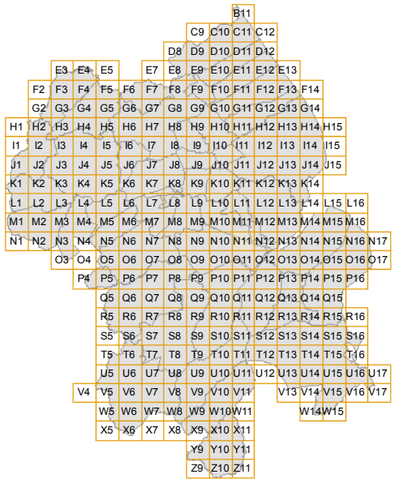

N

0 50 100 200 Mètres

agence schneider

M11 M12 M13

N11 NR N13

O11 O12 A O13

Canal de Carentan à la Mer de la Marche

communauté de communes de la Baie du Cotentin

PLU.i

3e REGLEMENT GRAPHIQUE et PATRIMOINES

PLUi de la Baie du Cotentin

1 / 5 000

N12

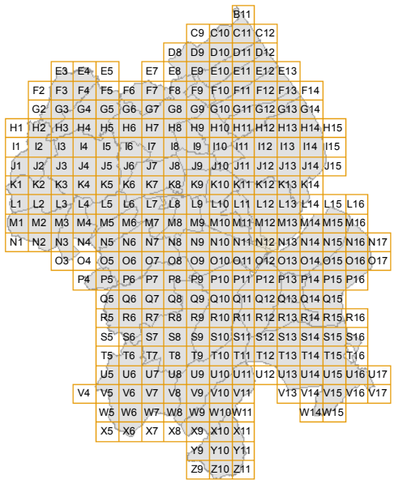

N

0 50 100 200 Mètres

agence schneider architecture & urbanisme

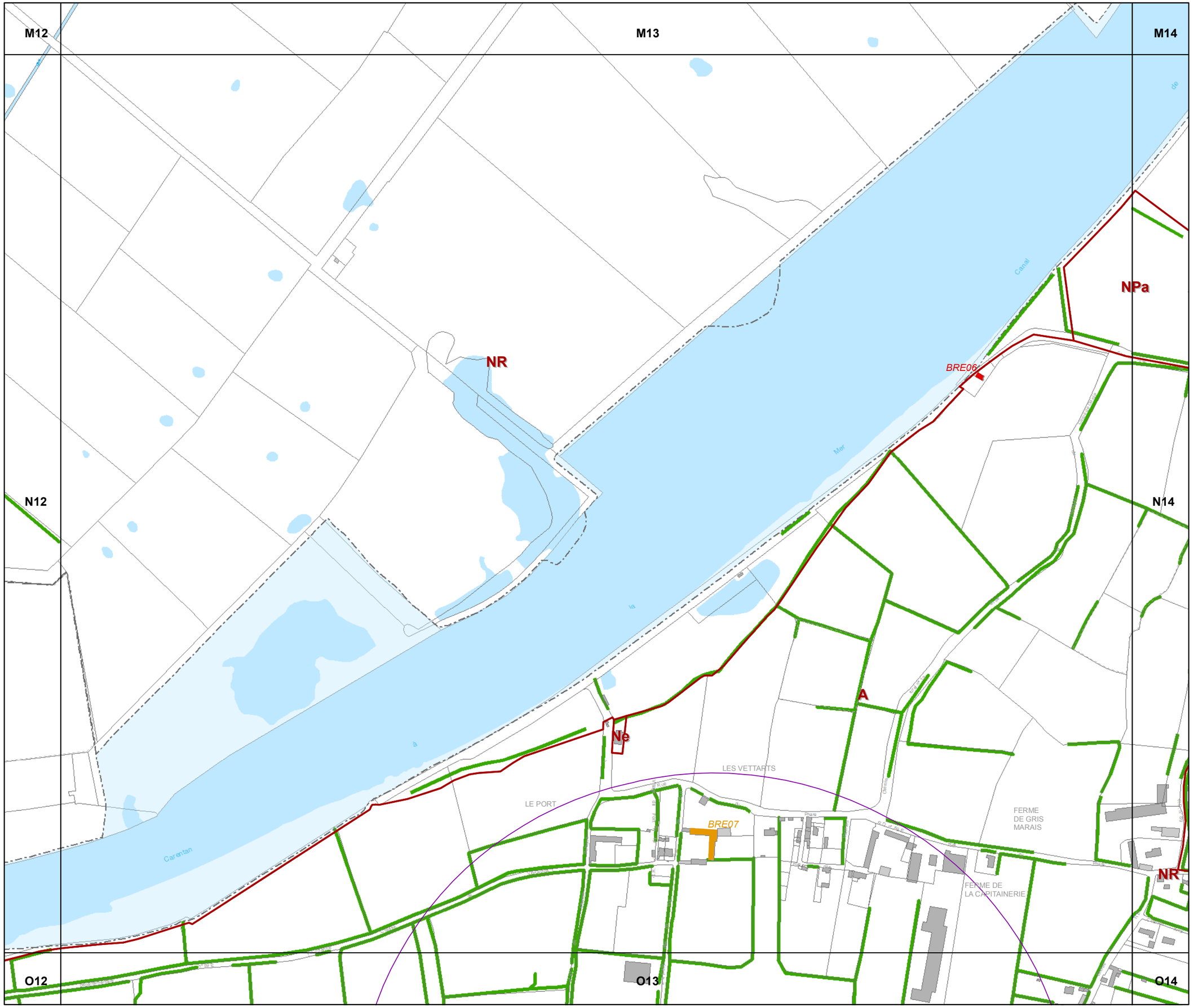

communauté de communes de la Baie du Cotentin

PLU.i

3e REGLEMENT GRAPHIQUE et PATRIMOINES

PLUi de la Baie du Cotentin

1 / 5 000

N13

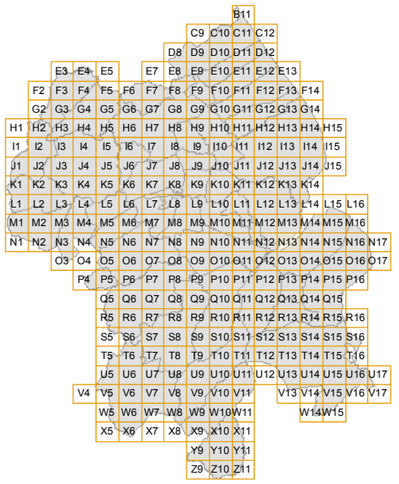

N

0 50 100 200 Mètres

agence schneider

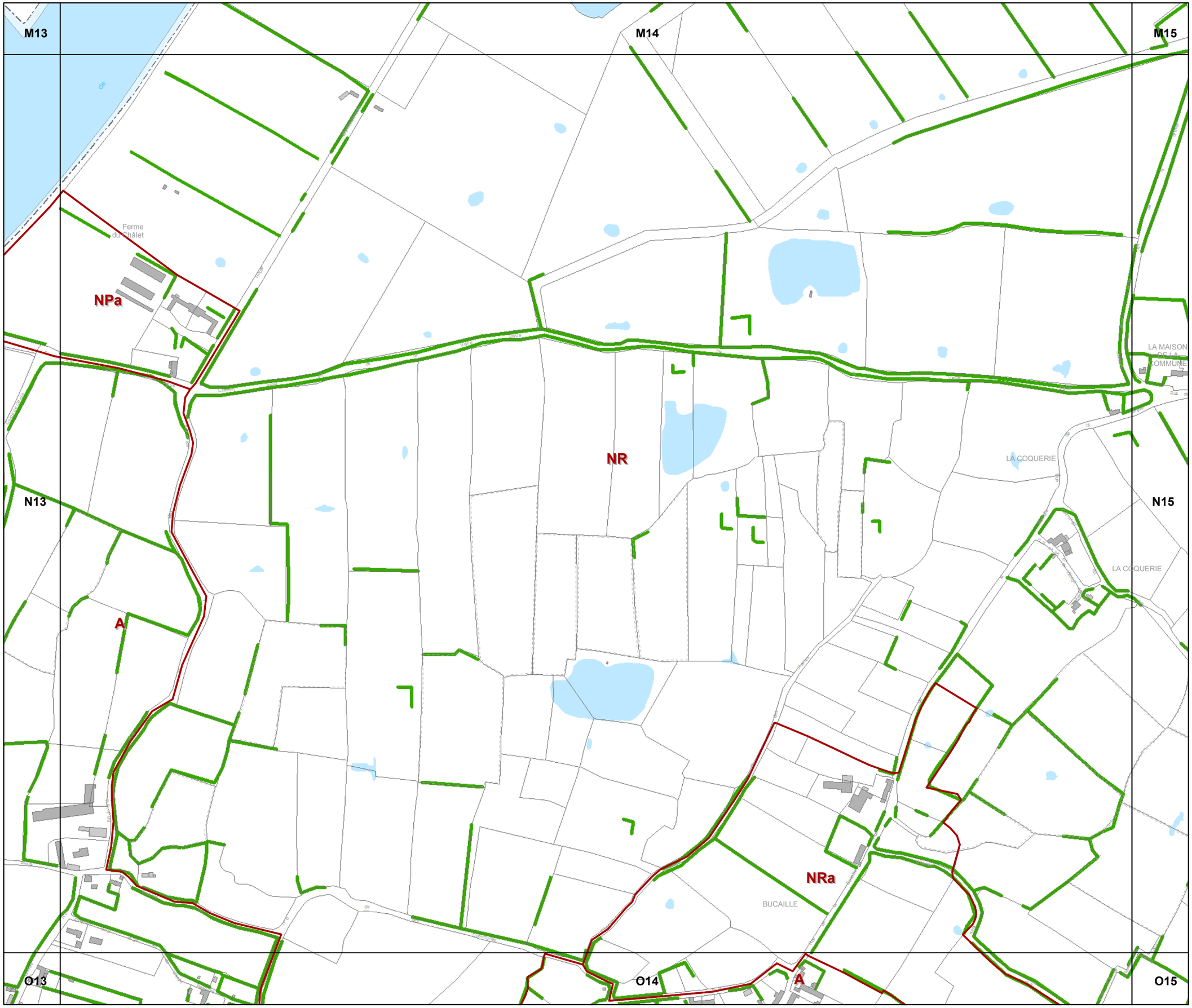

communauté de communes de la Baie du Cotentin

PLU.i

3e REGLEMENT GRAPHIQUE et PATRIMOINES

PLUi de la Baie du Cotentin

1 / 5 000

N14

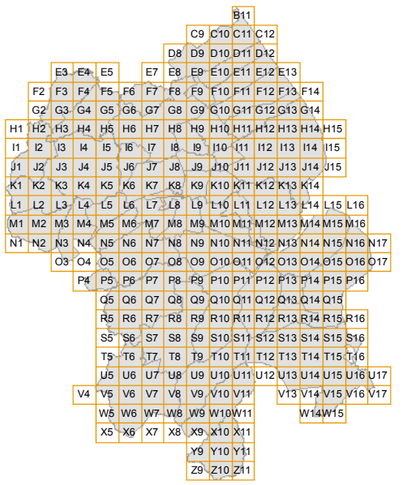

N

0 50 100 200 Mètres

agence schneider

M14

M15

M16

N14

N16

O14

O15

O16

LA MAISON DE LA COMMUNE

LA COQUERIE

COQUEBOURG

COQUEBOURG

NR

NRa

communauté de communes de la Baie du Cotentin

PLU.i

3e REGLEMENT GRAPHIQUE et PATRIMOINES

PLUi de la Baie du Cotentin

1 / 5 000

N15

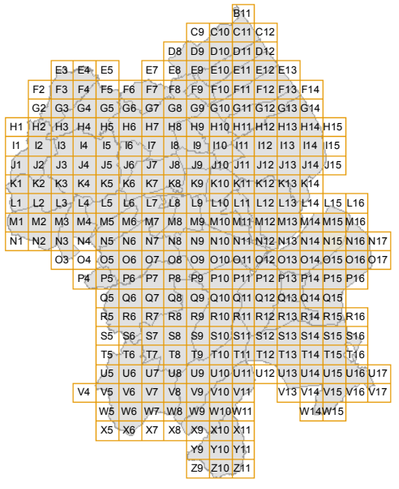

N

0 50 100 200 Mètres

agence schneider architecture & urbanisme

M15

M16

MANCHE

Polder fremont

N15

NR

Polder fortin

N17

O15

O16

O17

PLU.i

communauté de communes de la Baie du Cotentin

3e REGLEMENT GRAPHIQUE et PATRIMOINES

PLUi de la Baie du Cotentin

1 / 5 000

N16

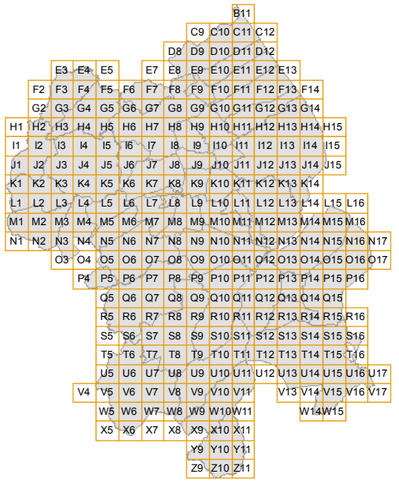

N

0 50 100 200 Mètres

agence schneider

M16

N16

NR

Canal

O16

O17

communauté de communes de la Baie du Cotentin

PLU.i

3e REGLEMENT GRAPHIQUE et PATRIMOINES

PLUi de la Baie du Cotentin

1 / 5 000

N17

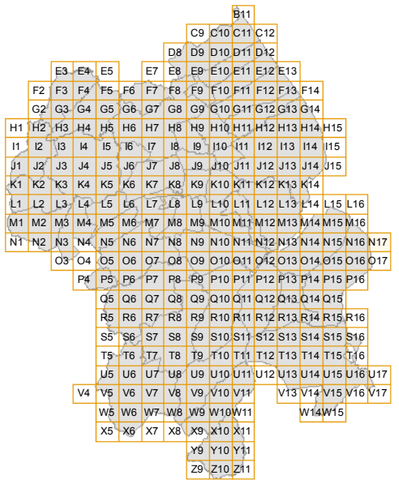

N

0 50 100 200 Mètres

agence schneider

N2

NP

N3

N4

A

TAILLEFER

LES HAUTS VENTS

PRE JARDIN

TAILLEFER

O4

P4

communauté de communes de la Baie du Cotentin

PLU.i

3e REGLEMENT GRAPHIQUE et PATRIMOINES

PLUi de la Baie du Cotentin

1 / 5 000

O3

B11
C9 C10 C11 C12
D8 D9 D10 D11 D12
E3 E4 E5 E7 E8 E9 E10 E11 E12 E13
F2 F3 F4 F5 F6 F7 F8 F9 F10 F11 F12 F13 F14
G2 G3 G4 G5 G6 G7 G8 G9 G10 G11 G12 G13 G14
H1 H2 H3 H4 H5 H6 H7 H8 H9 H10 H11 H12 H13 H14 H15
I1 I2 I3 I4 I5 I6 I7 I8 I9 I10 I11 I12 I13 I14 I15
J1 J2 J3 J4 J5 J6 J7 J8 J9 J10 J11 J12 J13 J14 J15
K1 K2 K3 K4 K5 K6 K7 K8 K9 K10 K11 K12 K13 K14
L1 L2 L3 L4 L5 L6 L7 L8 L9 L10 L11 L12 L13 L14 L15 L16
M1 M2 M3 M4 M5 M6 M7 M8 M9 M10 M11 M12 M13 M14 M15 M16
N1 N2 N3 N4 N5 N6 N7 N8 N9 N10 N11 N12 N13 N14 N15 N16 N17
O3 O4 O5 O6 O7 O8 O9 O10 O11 O12 O13 O14 O15 O16 O17
P4 P5 P6 P7 P8 P9 P10 P11 P12 P13 P14 P15 P16
Q5 Q6 Q7 Q8 Q9 Q10 Q11 Q12 Q13 Q14 Q15
R5 R6 R7 R8 R9 R10 R11 R12 R13 R14 R15 R16
S5 S6 S7 S8 S9 S10 S11 S12 S13 S14 S15 S16
T5 T6 T7 T8 T9 T10 T11 T12 T13 T14 T15 T16
U5 U6 U7 U8 U9 U10 U11 U12 U13 U14 U15 U16 U17
V4 V5 V6 V7 V8 V9 V10 V11 V13 V14 V15 V16 V17
W5 W6 W7 W8 W9 W10 W11 W14 W15
X5 X6 X7 X8 X9 X10 X11
Y9 Y10 Y11
Z9 Z10 Z11

N

0 50 100 200 Mètres

agence schneider architecture & urbanisme

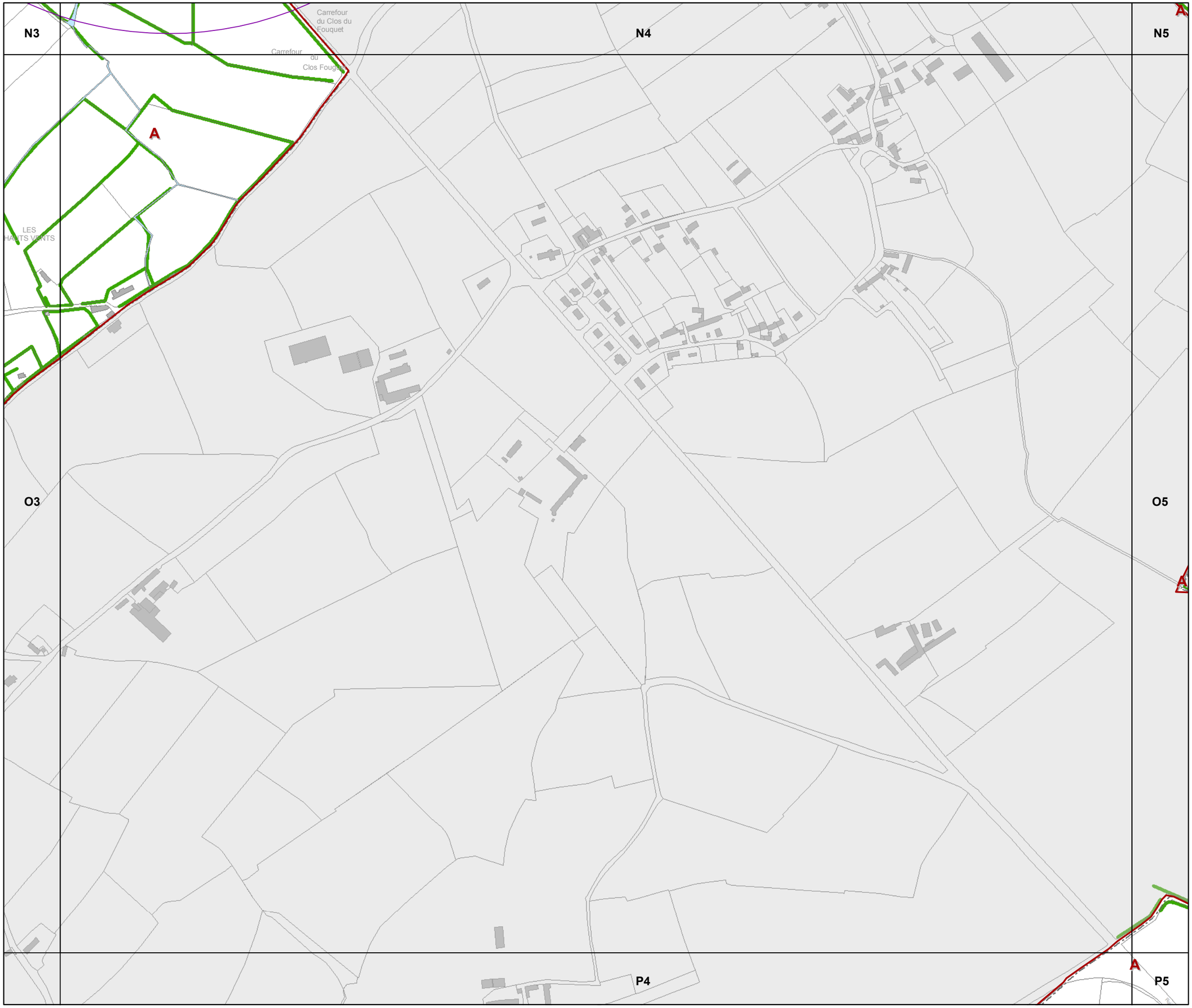

communauté de communes de la Baie du Cotentin

PLU.i

3e REGLEMENT GRAPHIQUE et PATRIMOINES

PLUi de la Baie du Cotentin

1 / 5 000

O4

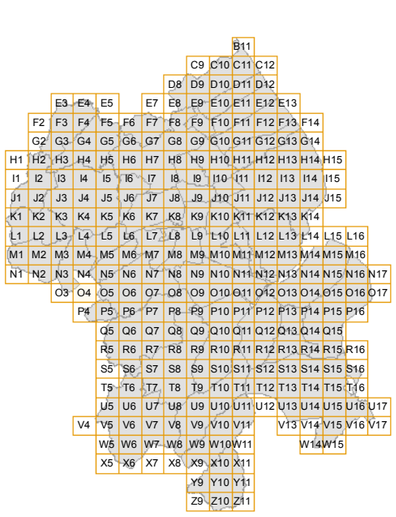

N

0 50 100 200 Mètres

agence schneider

communauté de communes de la Baie du Cotentin

PLU.i

3e REGLEMENT GRAPHIQUE et PATRIMOINES

PLUi de la Baie du Cotentin

1 / 5 000

O5

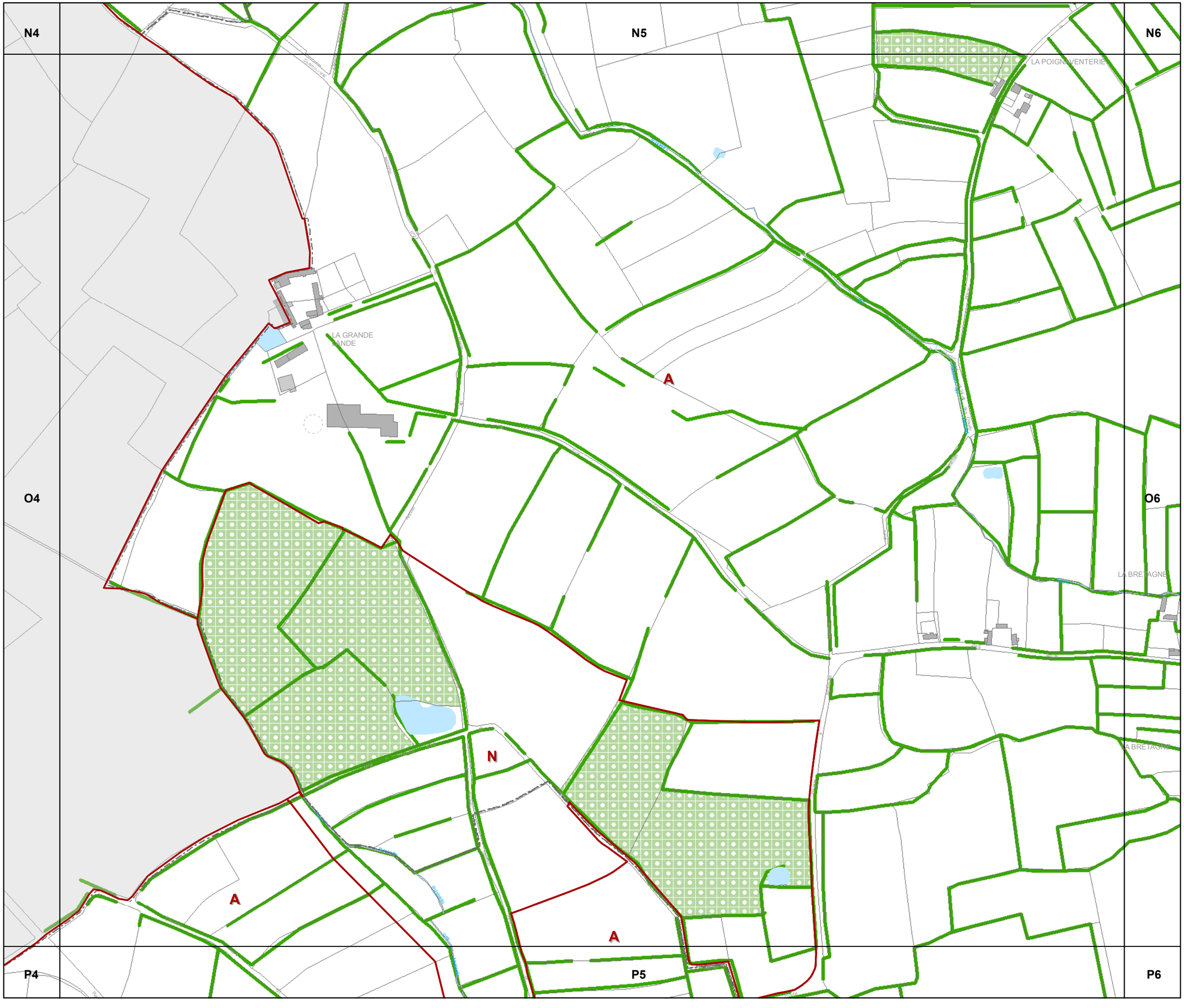



N

0 50 100 200 Mètres

agence schneider architecture & urbanisme

N5 N6 N7

O5 O7

P5 P6 P7

A

UGb

UGc

2AUG

APP01

UGb

NP

L'EGLISE

BOURG NEUF

LA GUERRERIE

TOURNEBUT

LA BRETAGNE

LE BOIS

LE NETS

L'EPINE

3e REGLEMENT GRAPHIQUE et PATRIMOINES

PLUi de la Baie du Cotentin

1 / 5 000

O6

N

0 50 100 200 Mètres

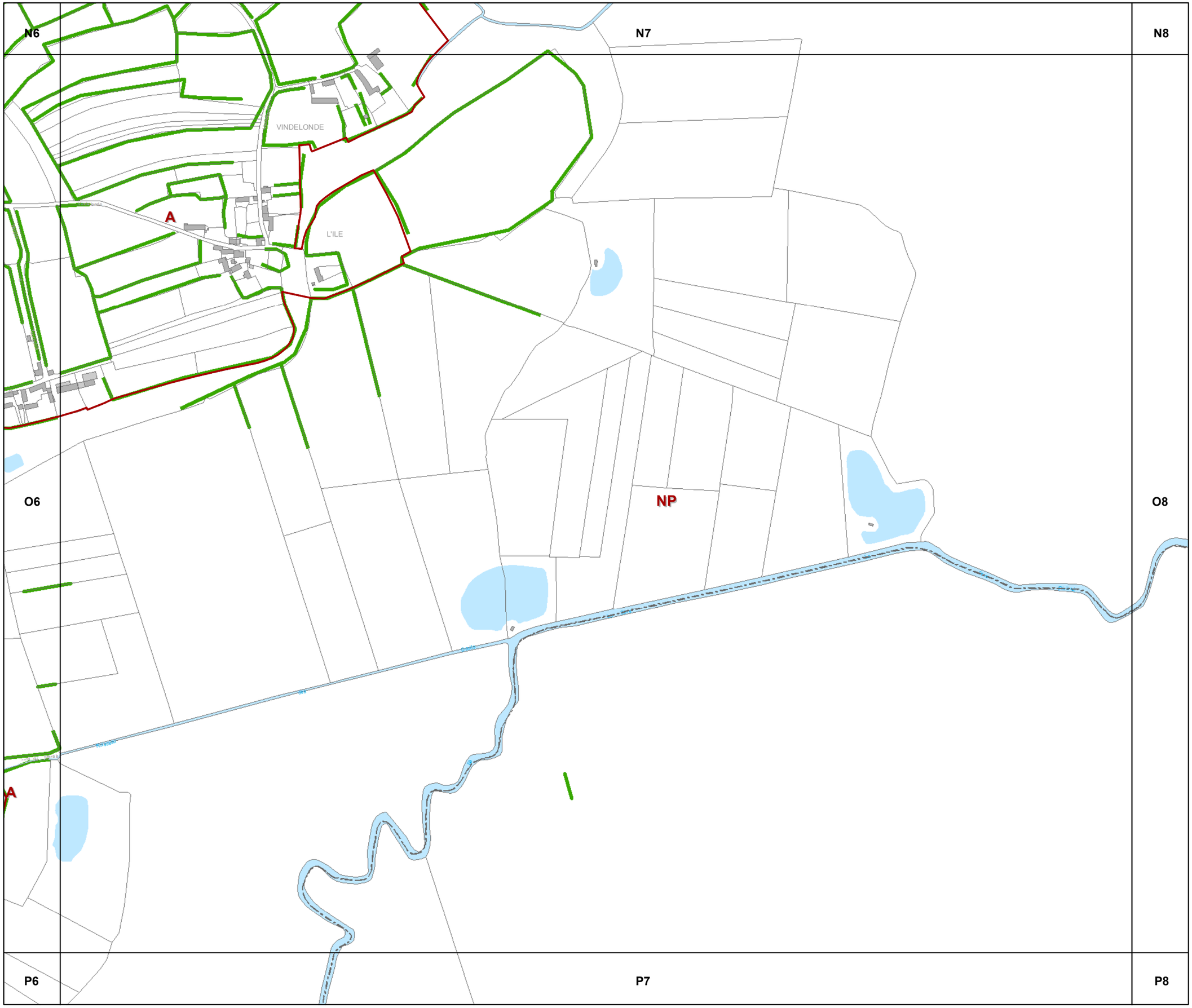

communauté de communes de la Baie du Cotentin

PLU.i

3e REGLEMENT GRAPHIQUE et PATRIMOINES

PLUi de la Baie du Cotentin

1 / 5 000

O7

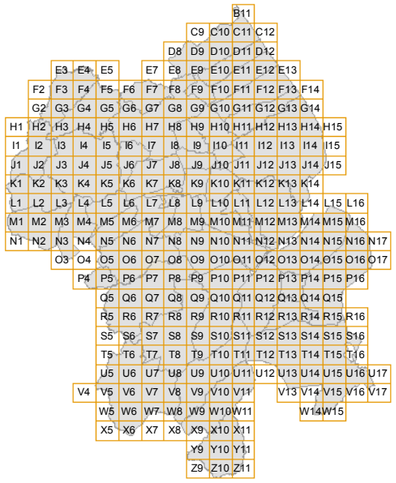

N

0 50 100 200 Mètres

agence schneider

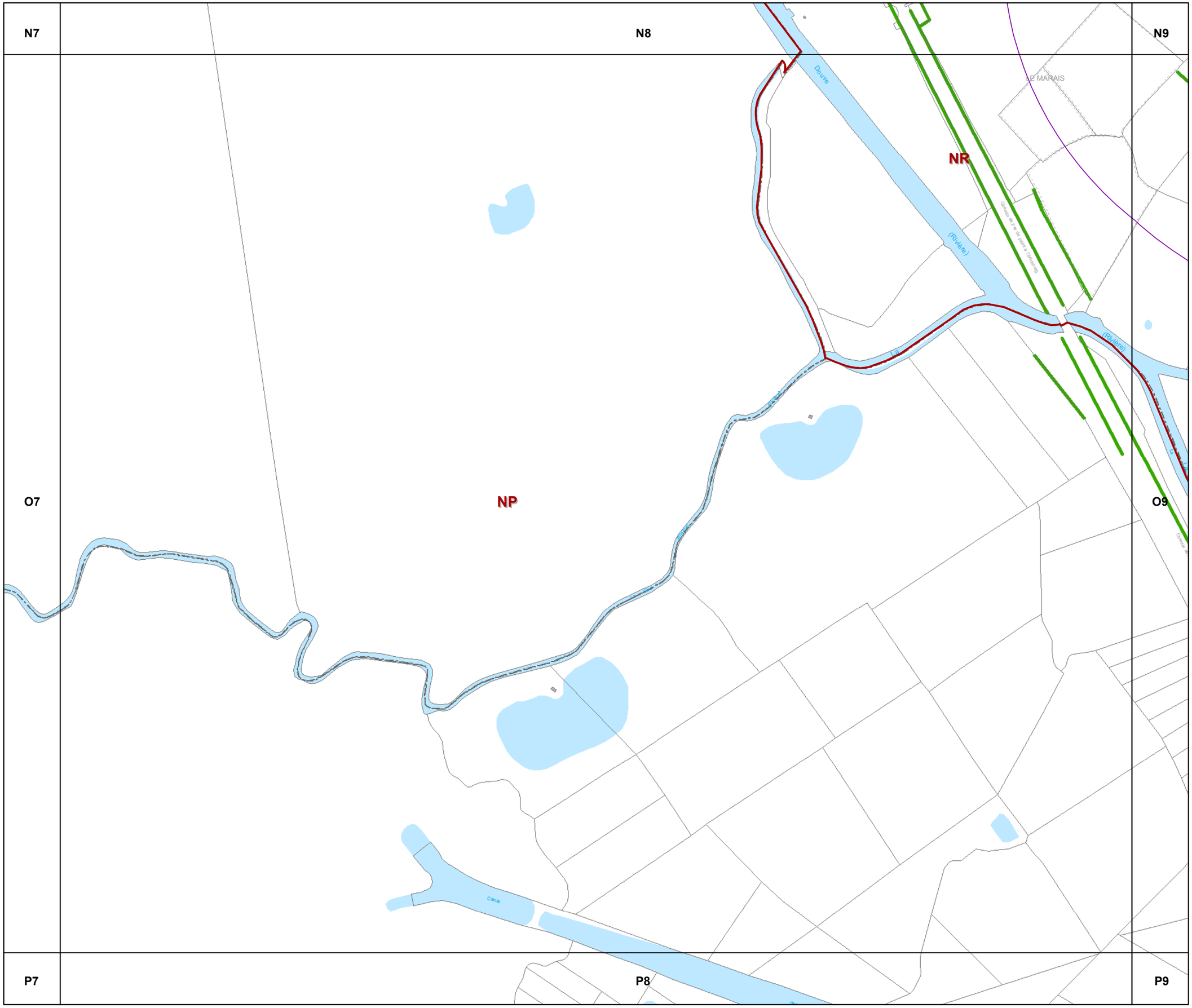

communauté de communes de la Baie du Cotentin

PLU.i

3e REGLEMENT GRAPHIQUE et PATRIMOINES

PLUi de la Baie du Cotentin

1 / 5 000

O8

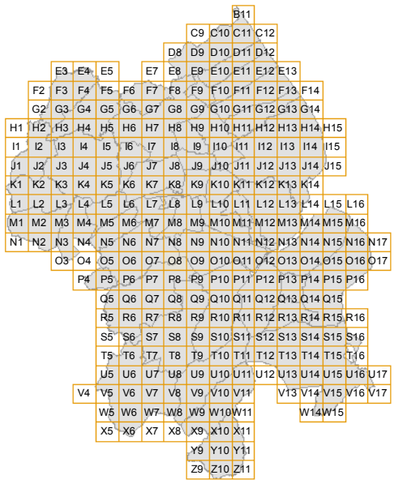

N

0 50 100 200 Mètres

agence schneider architecture & urbanisme

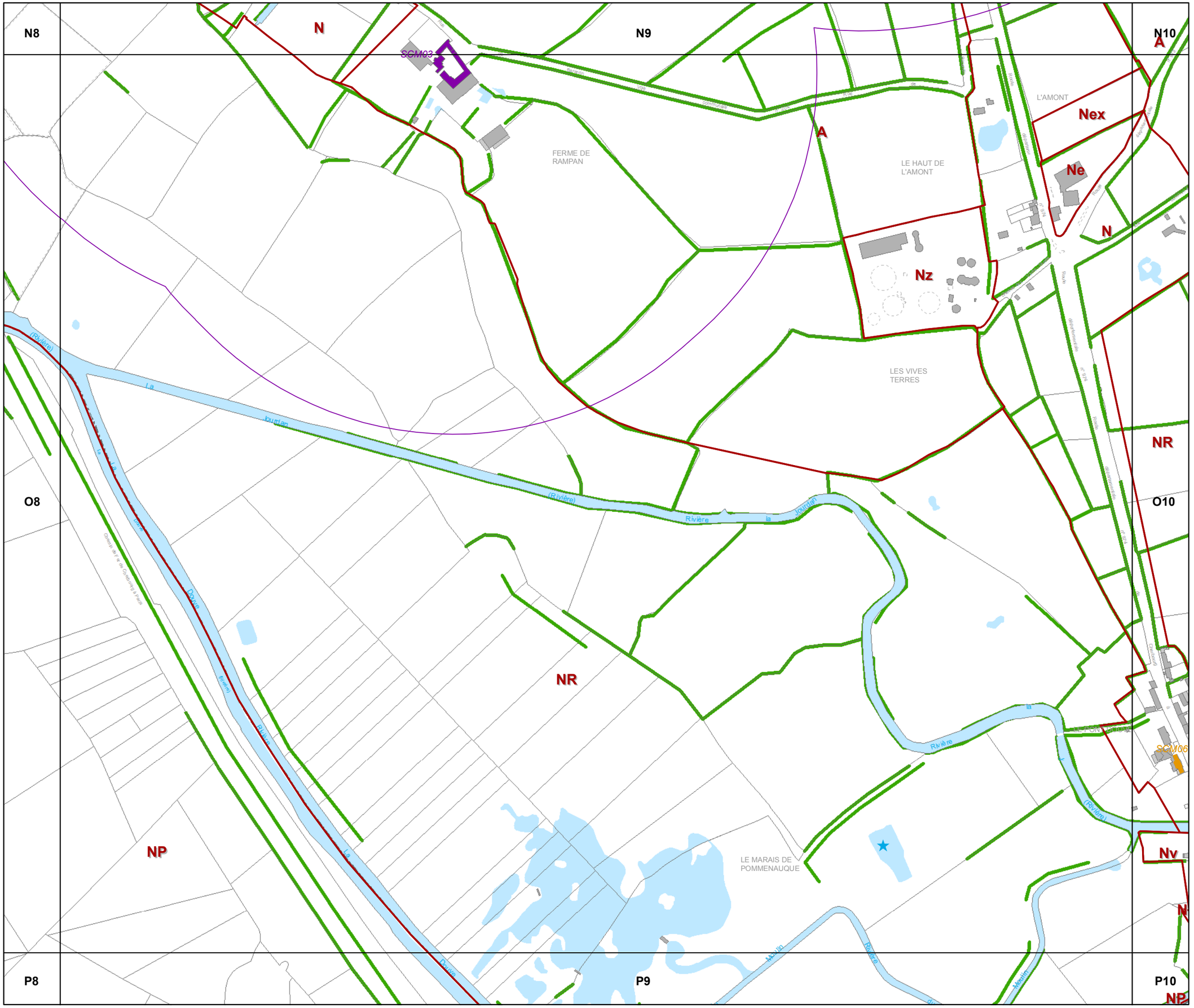

communauté de communes de la Baie du Cotentin

PLU.i

3e REGLEMENT GRAPHIQUE et PATRIMOINES

PLUi de la Baie du Cotentin

1 / 5 000

O9

N

0 50 100 200 Mètres

agence schneider architecture & urbanisme

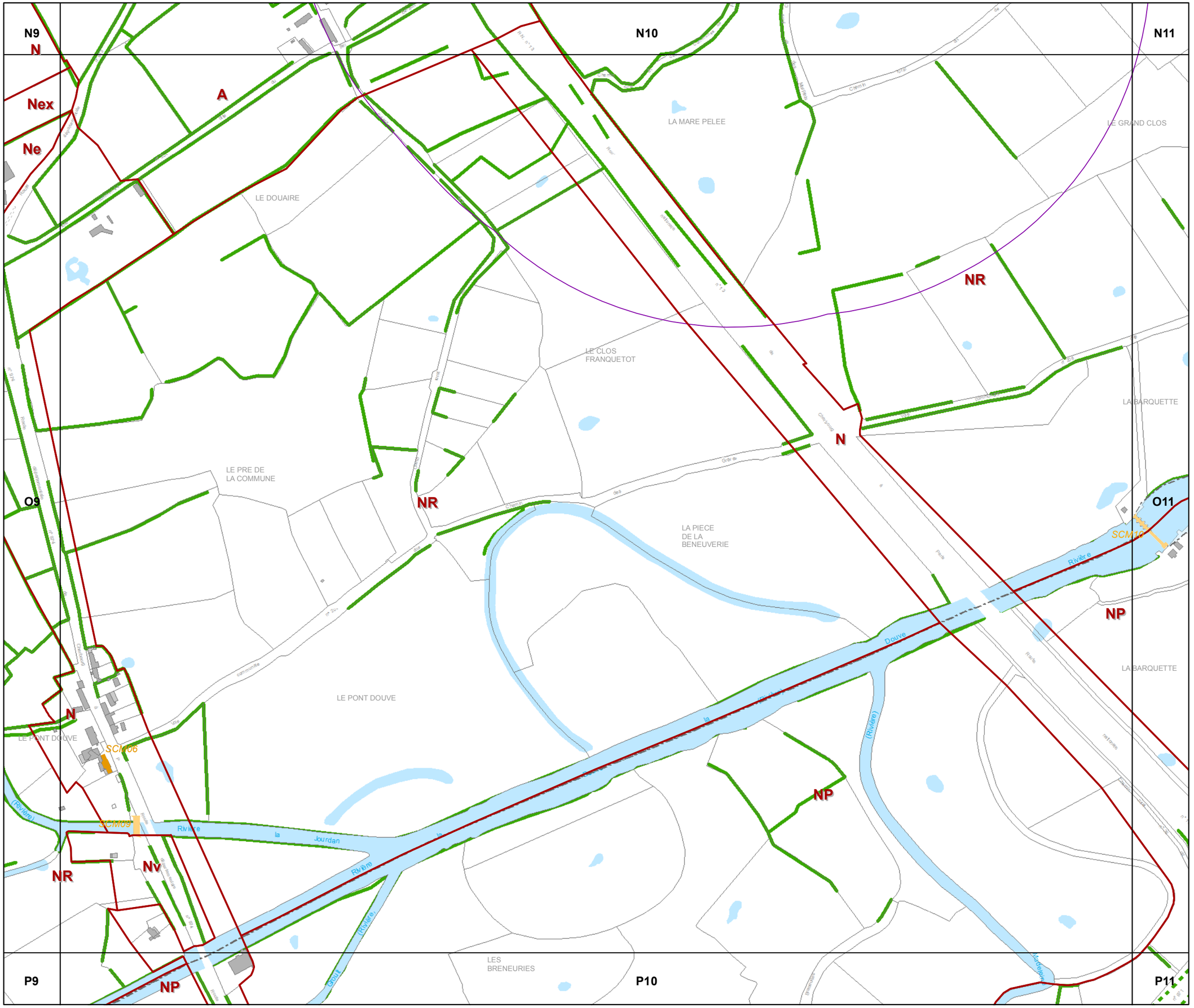

communauté de communes de la Baie du Cotentin

PLU.i

3e REGLEMENT GRAPHIQUE et PATRIMOINES

PLUi de la Baie du Cotentin

1 / 5 000

O10

N

0 50 100 200 Mètres

agence schneider

N10 N11 N12

O10 O12

P10 P11 P12

LE GRAND CLOS

LA BARQUETTE

LE BAS PAYS

PENEME

PENEME

NR

NP

NP

N

NP

NP

BCM10

Douve

(Rivière)

(Rivière)

Ruisseau

Chemin rural

Chemin communal

Voie communale

Raccordement

Chemin de Grande Communication

Chemin départemental

Chemin de Randonnée

3e REGLEMENT GRAPHIQUE et PATRIMOINES

PLUi de la Baie du Cotentin

1 / 5 000

O11

B11
C9 C10 C11 C12
D8 D9 D10 D11 D12
E3 E4 E5 E7 E8 E9 E10 E11 E12 E13
F2 F3 F4 F5 F6 F7 F8 F9 F10 F11 F12 F13 F14
G2 G3 G4 G5 G6 G7 G8 G9 G10 G11 G12 G13 G14
H1 H2 H3 H4 H5 H6 H7 H8 H9 H10 H11 H12 H13 H14 H15
I1 I2 I3 I4 I5 I6 I7 I8 I9 I10 I11 I12 I13 I14 I15
J1 J2 J3 J4 J5 J6 J7 J8 J9 J10 J11 J12 J13 J14 J15
K1 K2 K3 K4 K5 K6 K7 K8 K9 K10 K11 K12 K13 K14
L1 L2 L3 L4 L5 L6 L7 L8 L9 L10 L11 L12 L13 L14 L15 L16
M1 M2 M3 M4 M5 M6 M7 M8 M9 M10 M11 M12 M13 M14 M15 M16
N1 N2 N3 N4 N5 N6 N7 N8 N9 N10 N11 N12 N13 N14 N15 N16 N17
O3 O4 O5 O6 O7 O8 O9 O10 O11 O12 O13 O14 O15 O16 O17
P4 P5 P6 P7 P8 P9 P10 P11 P12 P13 P14 P15 P16
Q5 Q6 Q7 Q8 Q9 Q10 Q11 Q12 Q13 Q14 Q15
R5 R6 R7 R8 R9 R10 R11 R12 R13 R14 R15 R16
S5 S6 S7 S8 S9 S10 S11 S12 S13 S14 S15 S16
T5 T6 T7 T8 T9 T10 T11 T12 T13 T14 T15 T16
U5 U6 U7 U8 U9 U10 U11 U12 U13 U14 U15 U16 U17
V4 V5 V6 V7 V8 V9 V10 V11 V13 V14 V15 V16 V17
W5 W6 W7 W8 W9 W10 W11 W14 W15
X5 X6 X7 X8 X9 X10 X11
Y9 Y10 Y11
Z9 Z10 Z11

N

0 50 100 200 Mètres

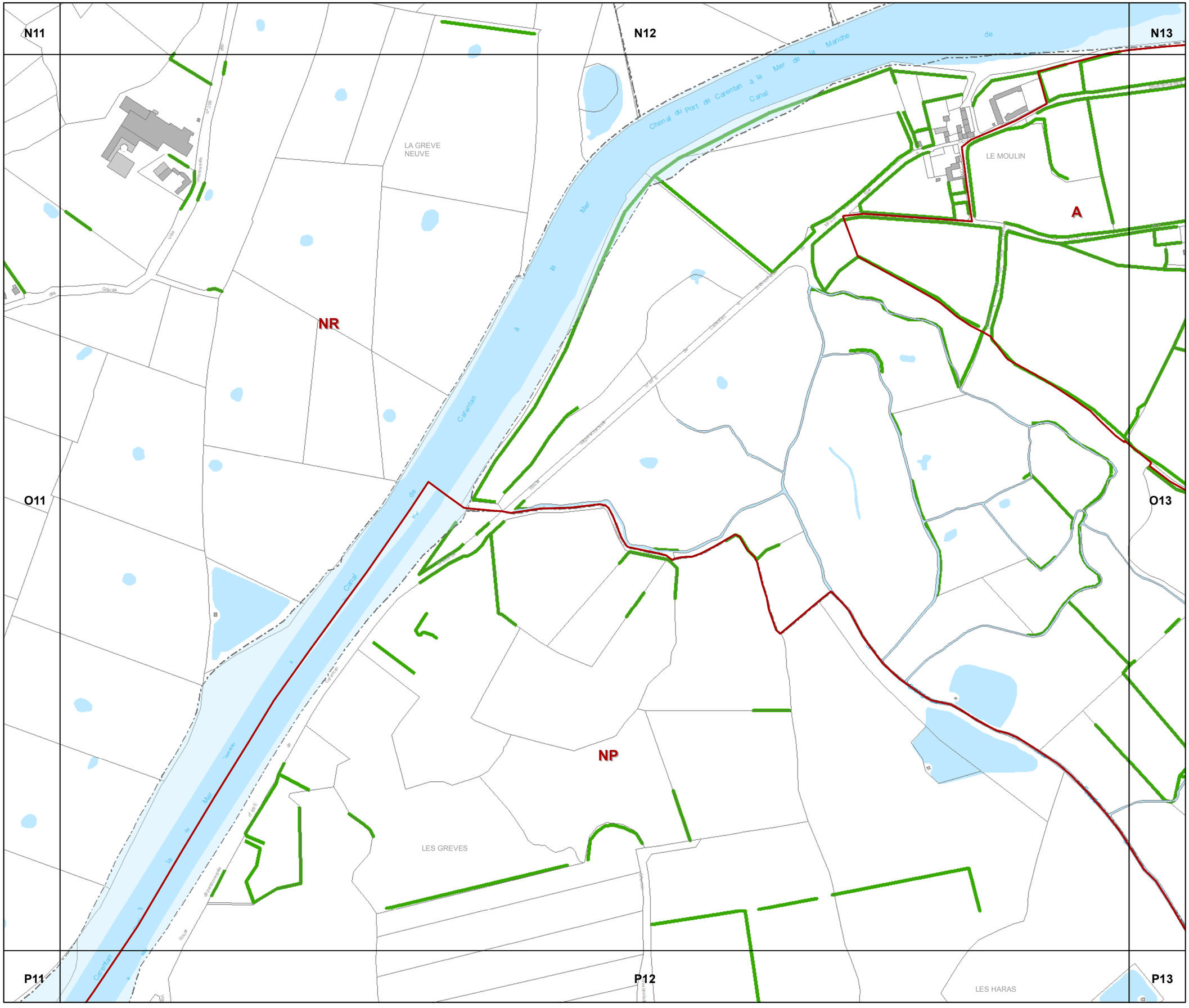

PLU.i

communauté de communes de la Baie du Cotentin

3e REGLEMENT GRAPHIQUE et PATRIMOINES

PLUi de la Baie du Cotentin

1 / 5 000

O12

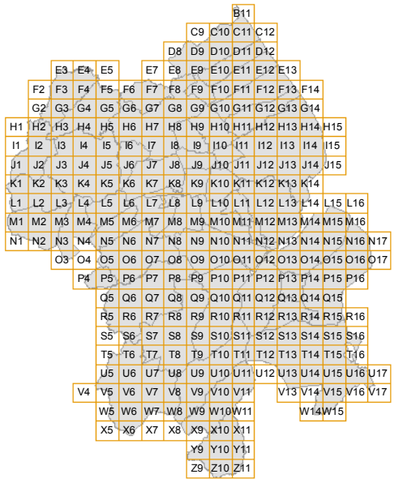



agence schneider

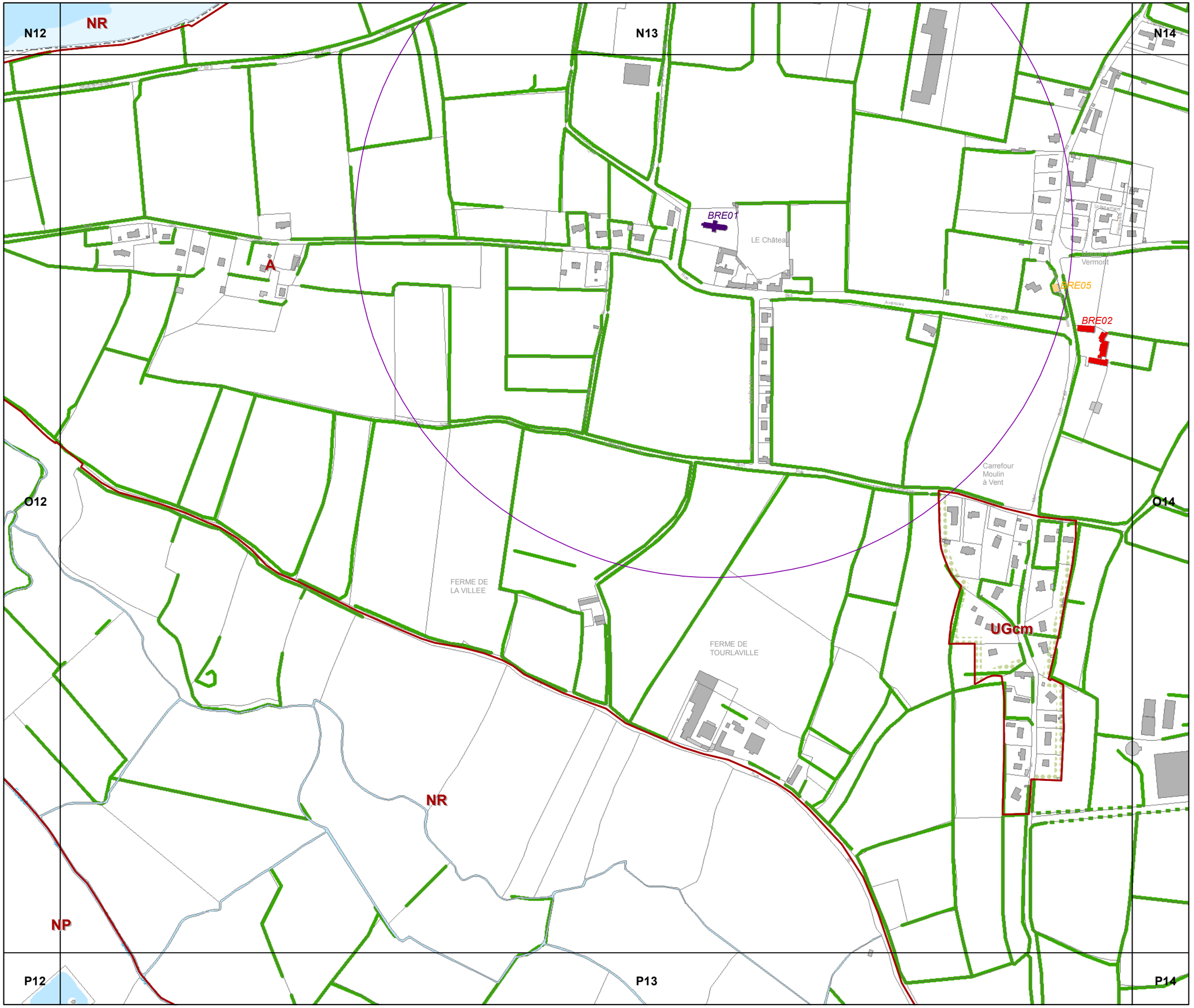

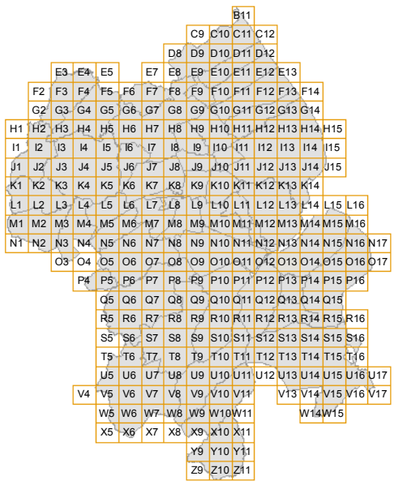

communauté de communes de la Baie du Cotentin

PLU.i

3e REGLEMENT GRAPHIQUE et PATRIMOINES

PLUi de la Baie du Cotentin

1 / 5 000

O13

N

0 50 100 200 Mètres

agence schneider

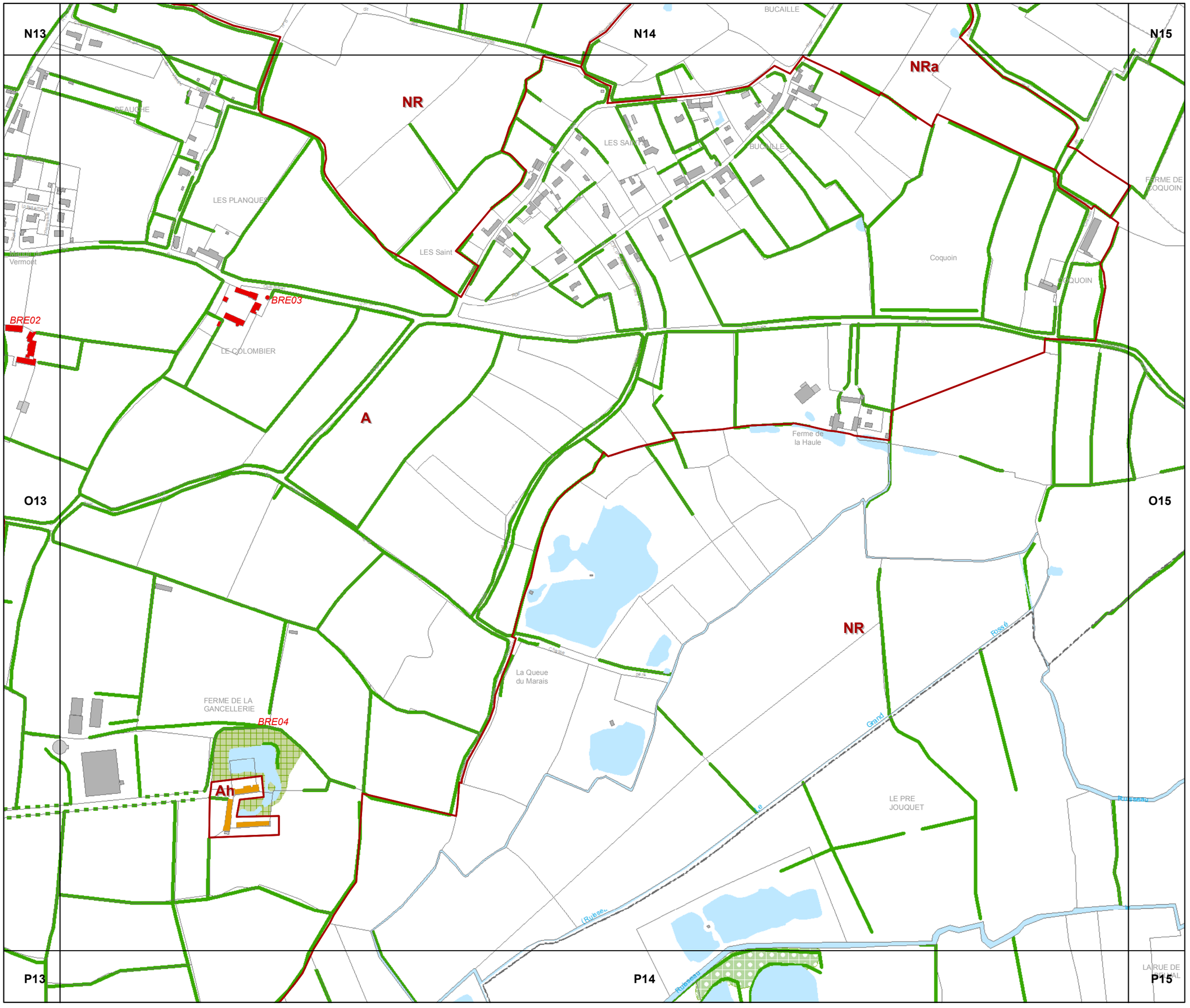

communauté de communes de la Baie du Cotentin

PLU.i

3e REGLEMENT GRAPHIQUE et PATRIMOINES

PLUi de la Baie du Cotentin

1 / 5 000

O14

N

0 50 100 200 Mètres

agence schneider

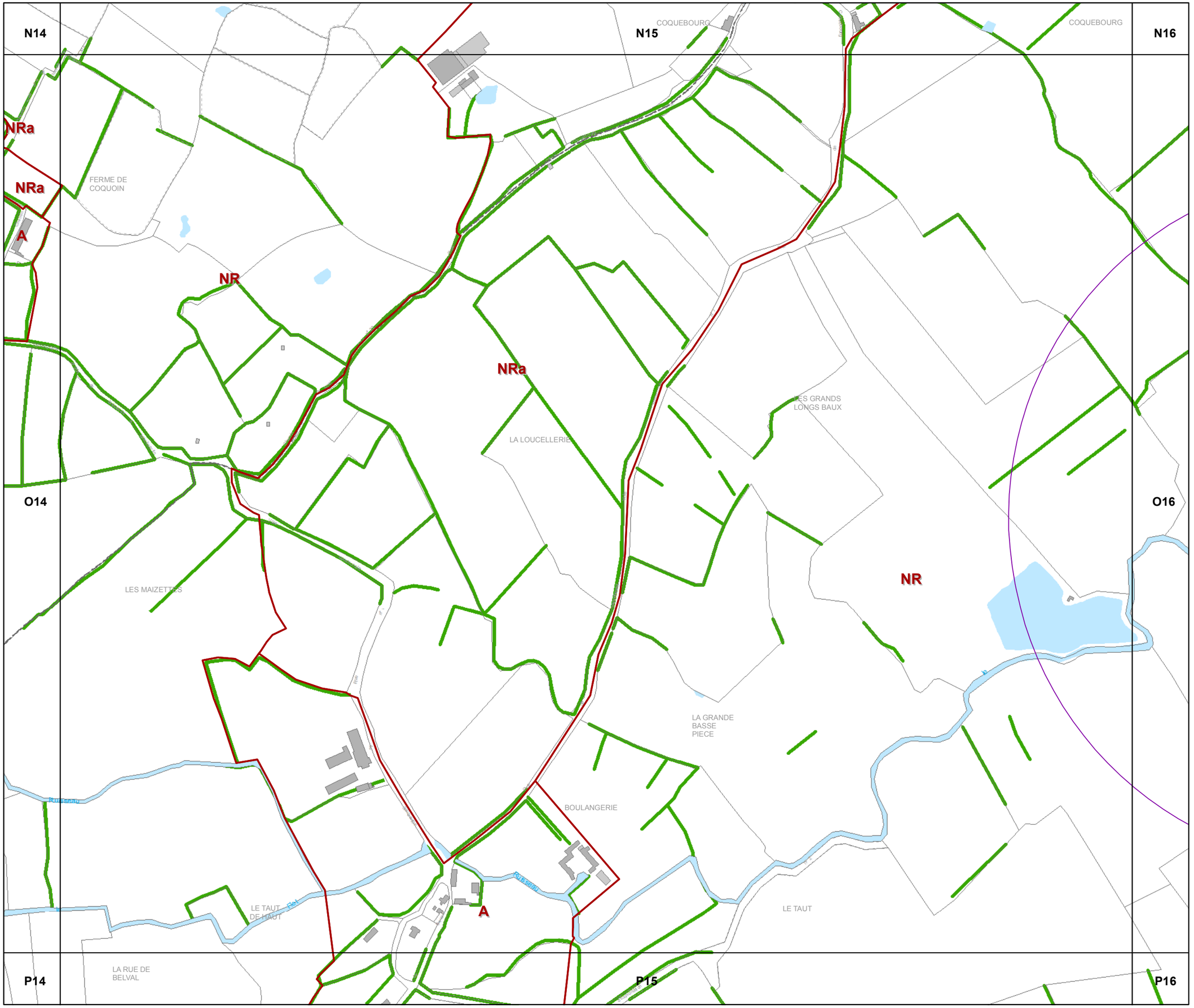

communauté de communes de la Baie du Cotentin

PLU.i

3e REGLEMENT GRAPHIQUE et PATRIMOINES

PLUi de la Baie du Cotentin

1 / 5 000

O15



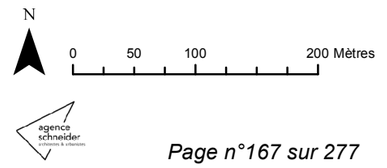

agence schneider

communauté de communes de la Baie du Cotentin

PLU.i

3e REGLEMENT GRAPHIQUE et PATRIMOINES

PLUi de la Baie du Cotentin

1 / 5 000

O16

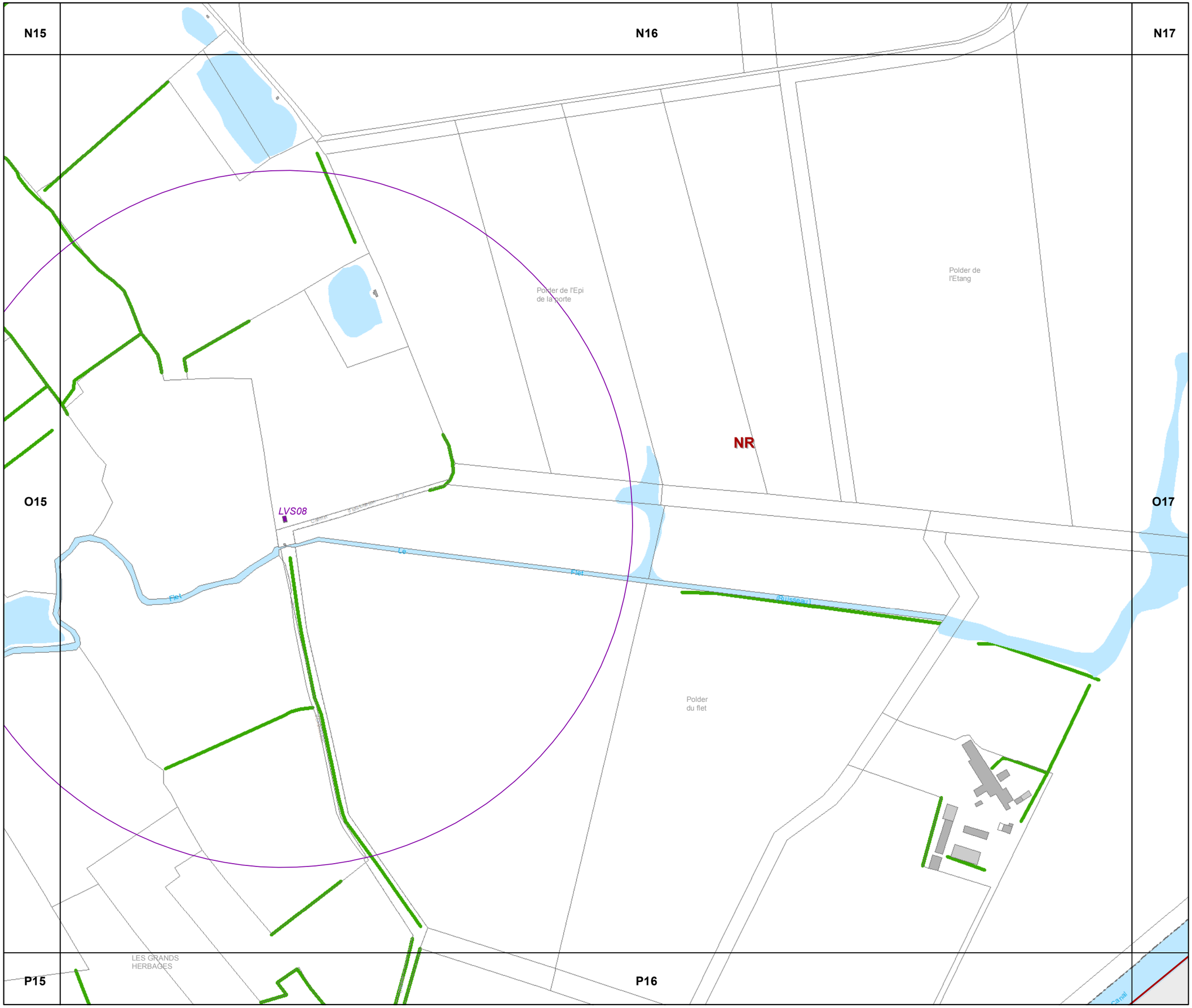



N

0 50 100 200 Mètres

agence schneider

N16

N17

O16

P16

NR

communauté de communes de la Baie du Cotentin

PLU.i

3e REGLEMENT GRAPHIQUE et PATRIMOINES

PLUi de la Baie du Cotentin

1 / 5 000

O17

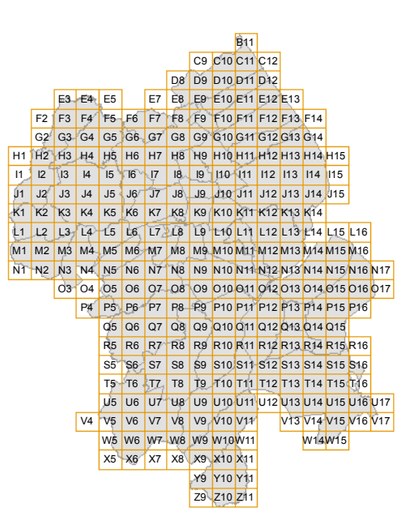

N

0 50 100 200 Mètres

agence schneider

communauté de communes de la Baie du Cotentin

PLU.i

3e REGLEMENT GRAPHIQUE et PATRIMOINES

PLUi de la Baie du Cotentin

1 / 5 000

P4

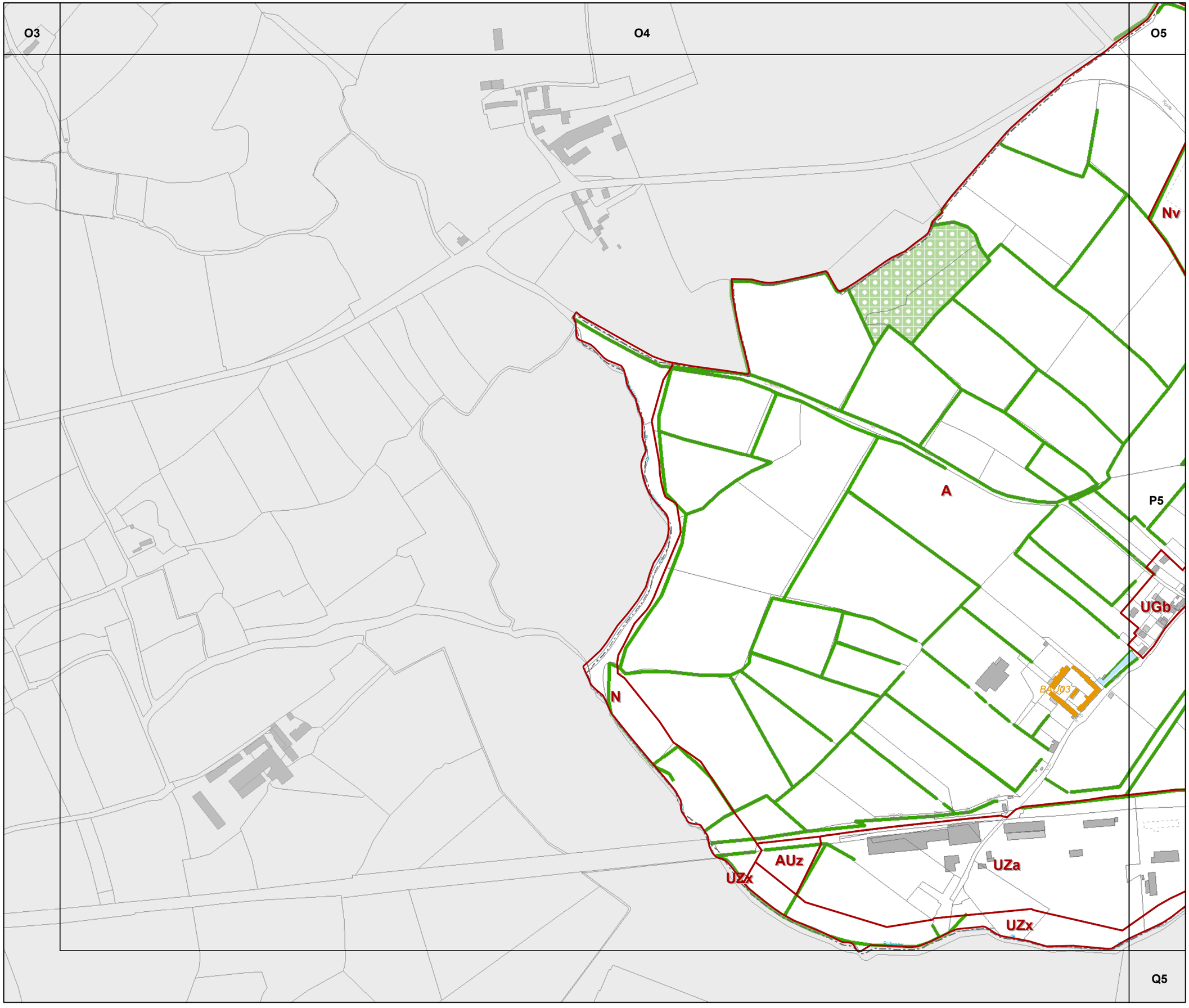

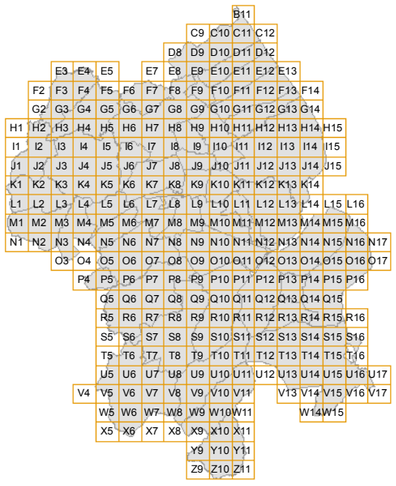

N

0 50 100 200 Mètres

agence schneider

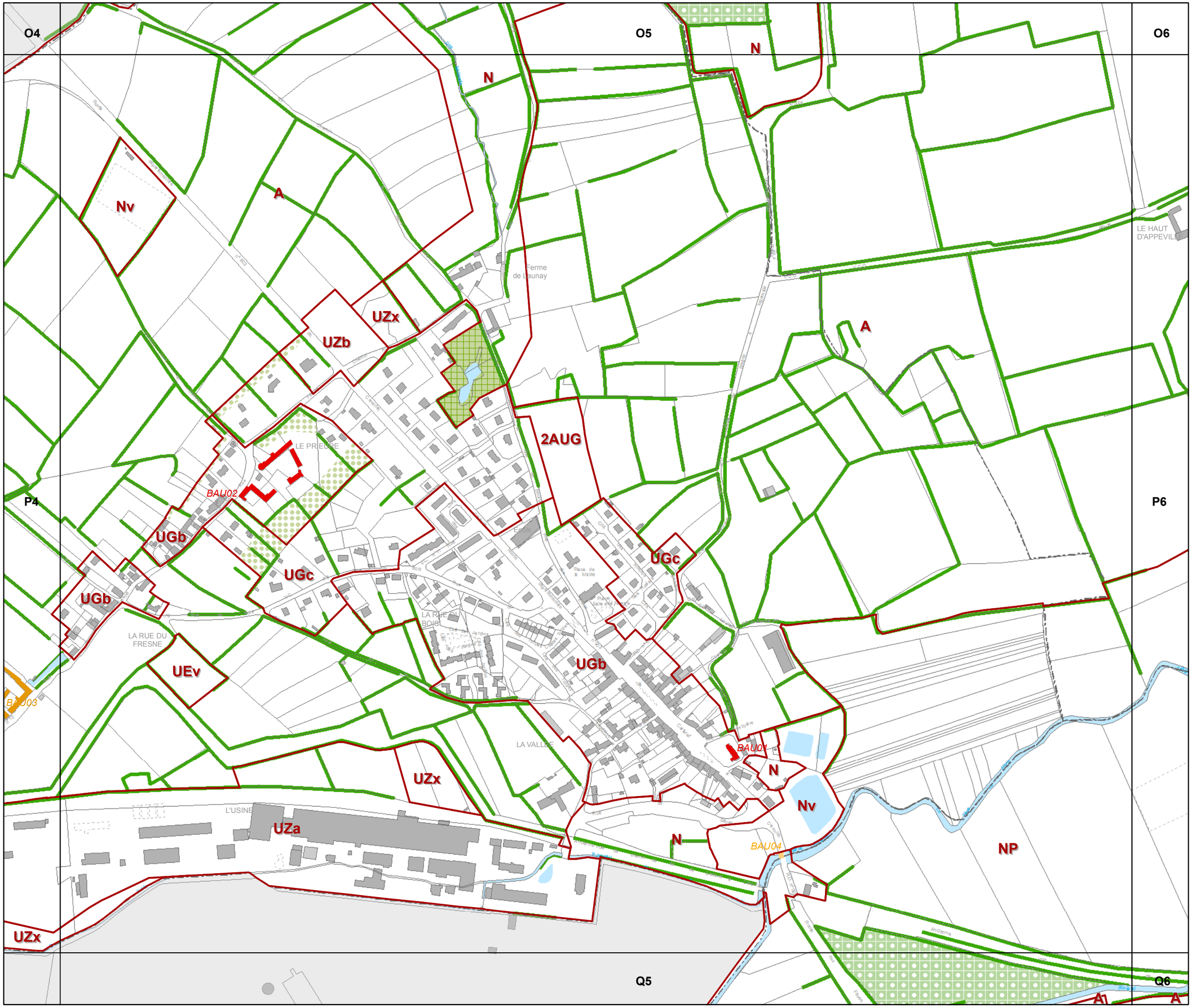

3e REGLEMENT GRAPHIQUE et PATRIMOINES

PLUi de la Baie du Cotentin

1 / 5 000

P5

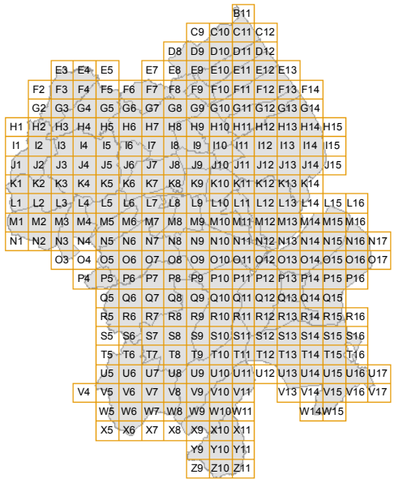

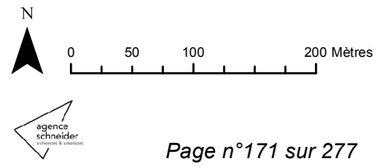

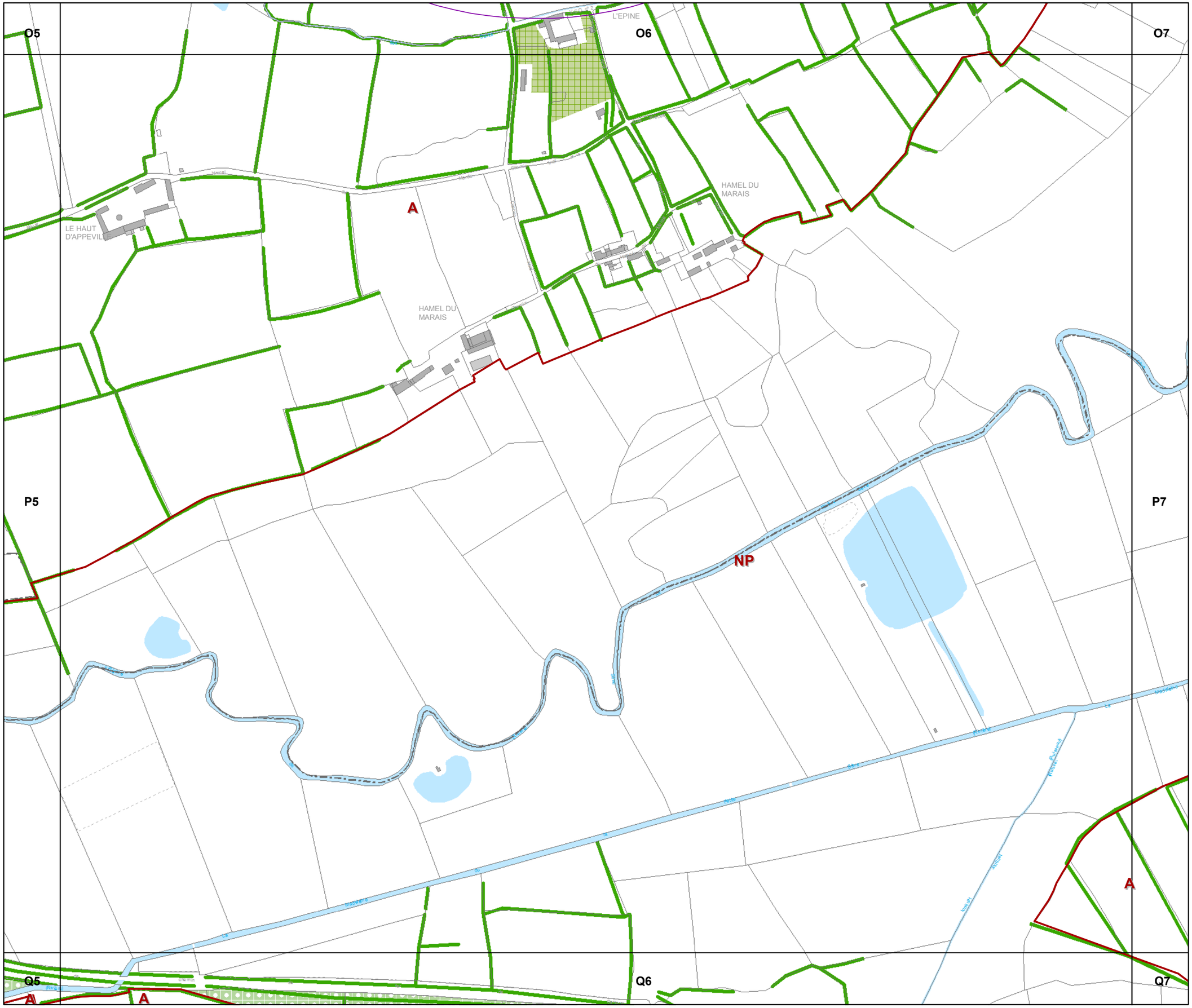

PLU.i

communauté de communes de la Baie du Cotentin

3e REGLEMENT GRAPHIQUE et PATRIMOINES

PLUi de la Baie du Cotentin

1 / 5 000

P6

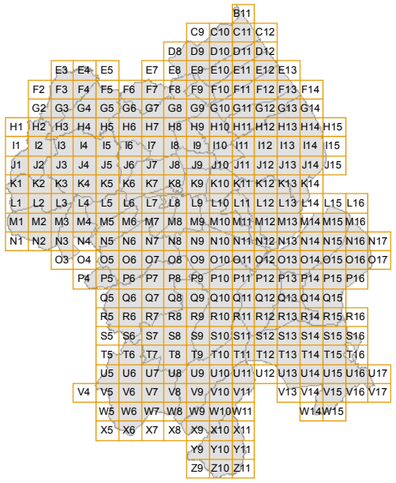

N

0 50 100 200 Mètres

agence schneider

communauté de communes de la Baie du Cotentin

PLU.i

3e REGLEMENT GRAPHIQUE et PATRIMOINES

PLUi de la Baie du Cotentin

1 / 5 000

P7

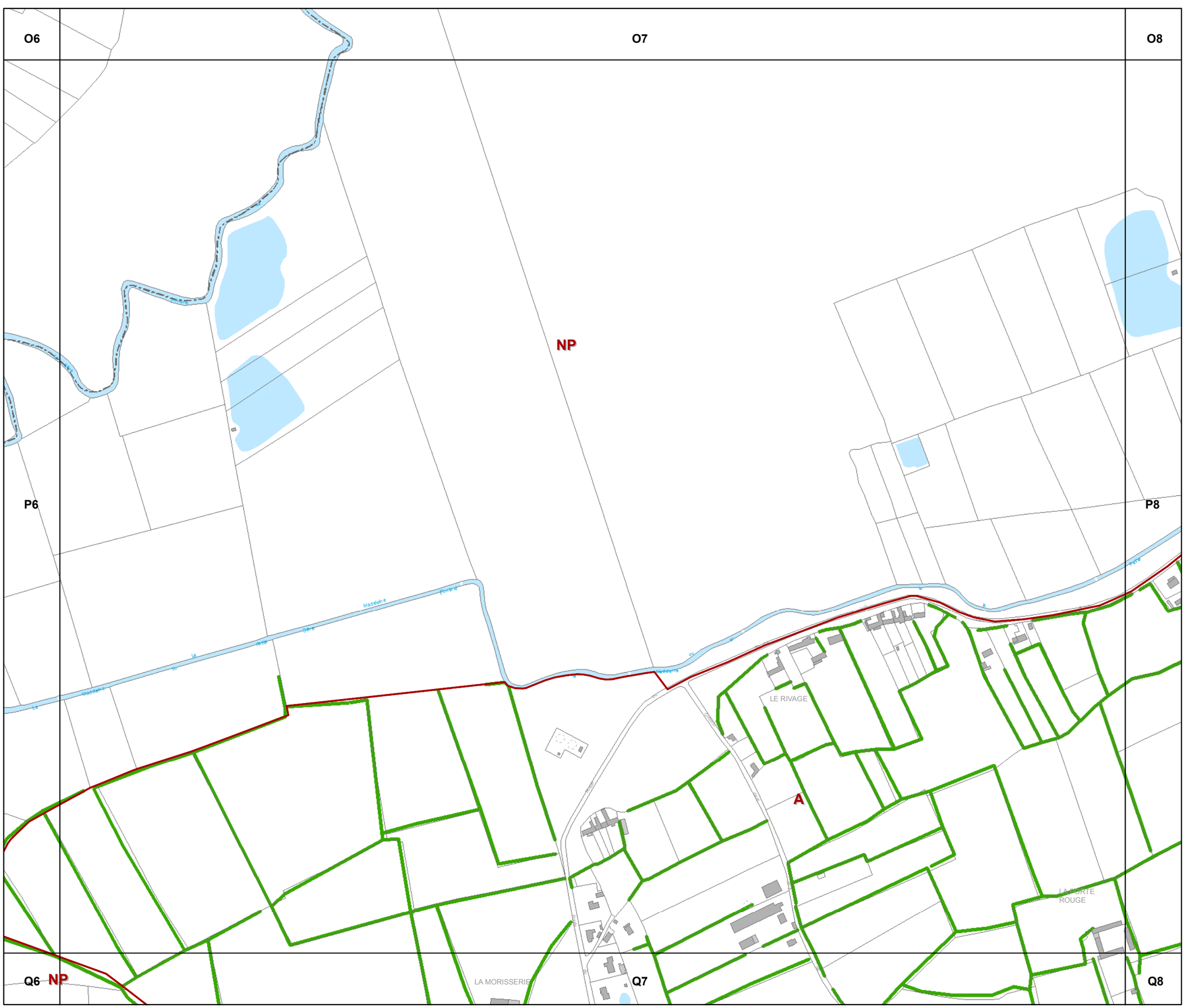

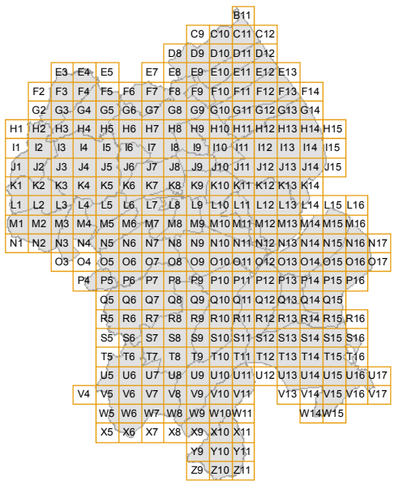

N

0 50 100 200 Mètres

agence schneider architecture & urbanisme

O7 O8 O9

P7 P9

Q7 Q8 Q9

NP

A

A

A

LES MARAIS
DE DONVILLE

LE MOULINET

communauté de communes de la Baie du Cotentin

PLU.i

3e REGLEMENT GRAPHIQUE et PATRIMOINES

PLUi de la Baie du Cotentin

1 / 5 000

P8

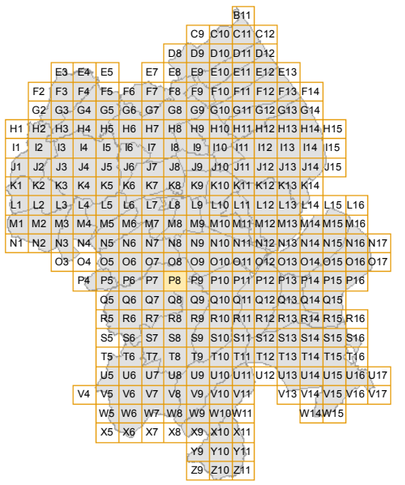

N

0 50 100 200 Mètres

agence schneider

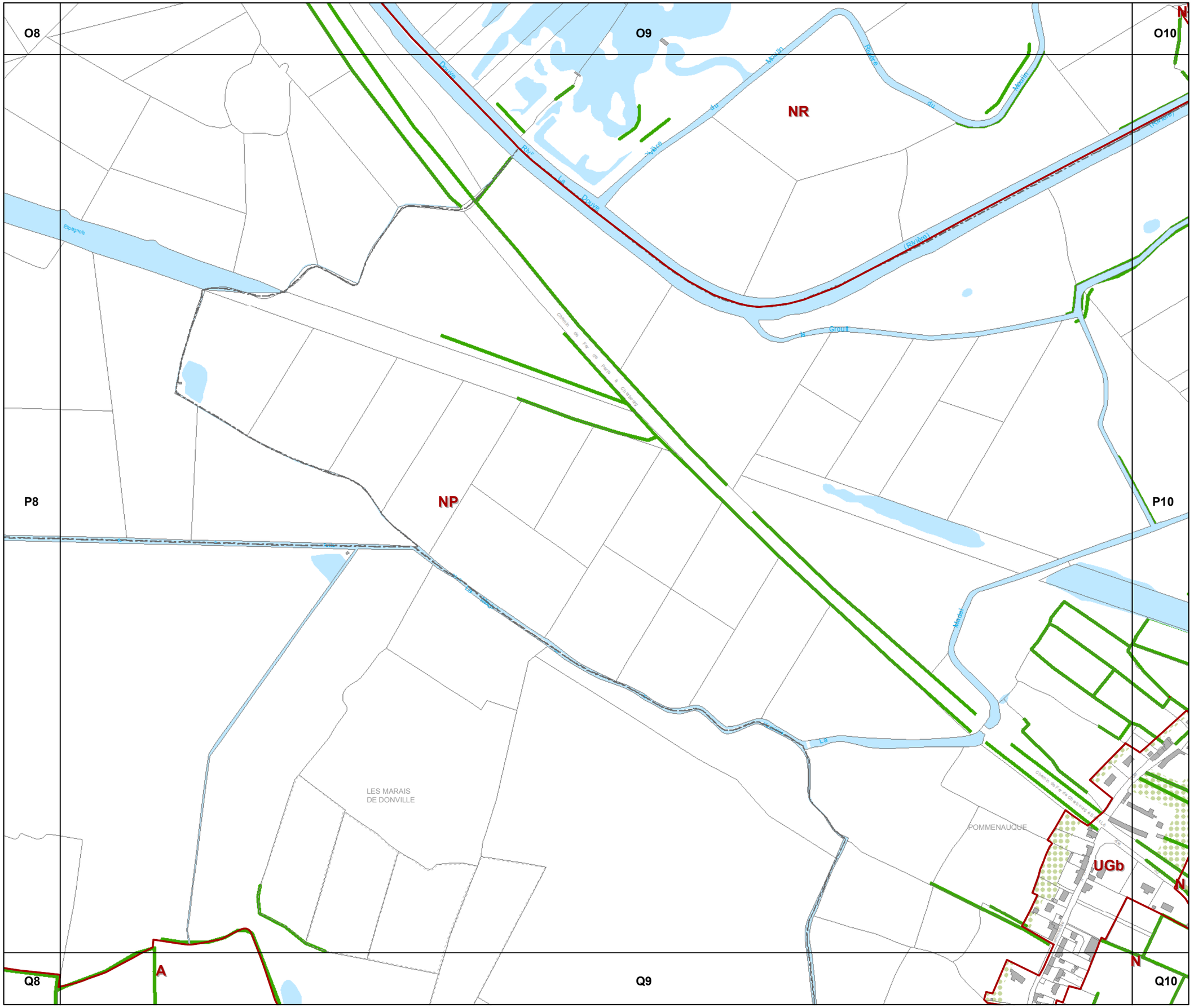

communauté de communes de la Baie du Cotentin

PLU.i

3e REGLEMENT GRAPHIQUE et PATRIMOINES

PLUi de la Baie du Cotentin

1 / 5 000

P9

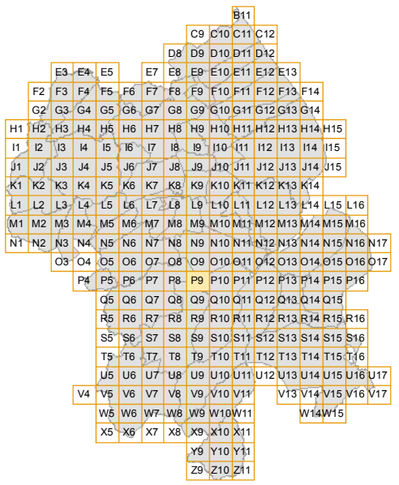



agence schneider architecture & urbanisme

communauté de communes de la Baie du Cotentin

PLU.i

3e REGLEMENT GRAPHIQUE et PATRIMOINES

PLUi de la Baie du Cotentin

1 / 5 000

P10

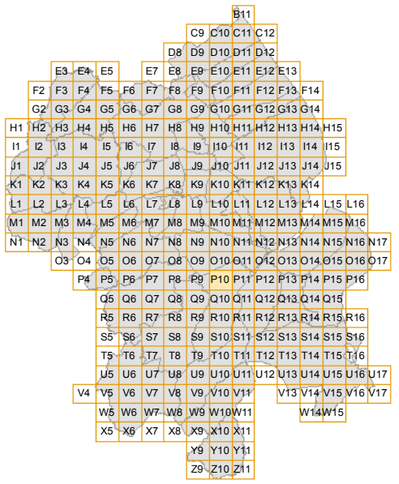

N

0 50 100 200 Mètres

agence schneider

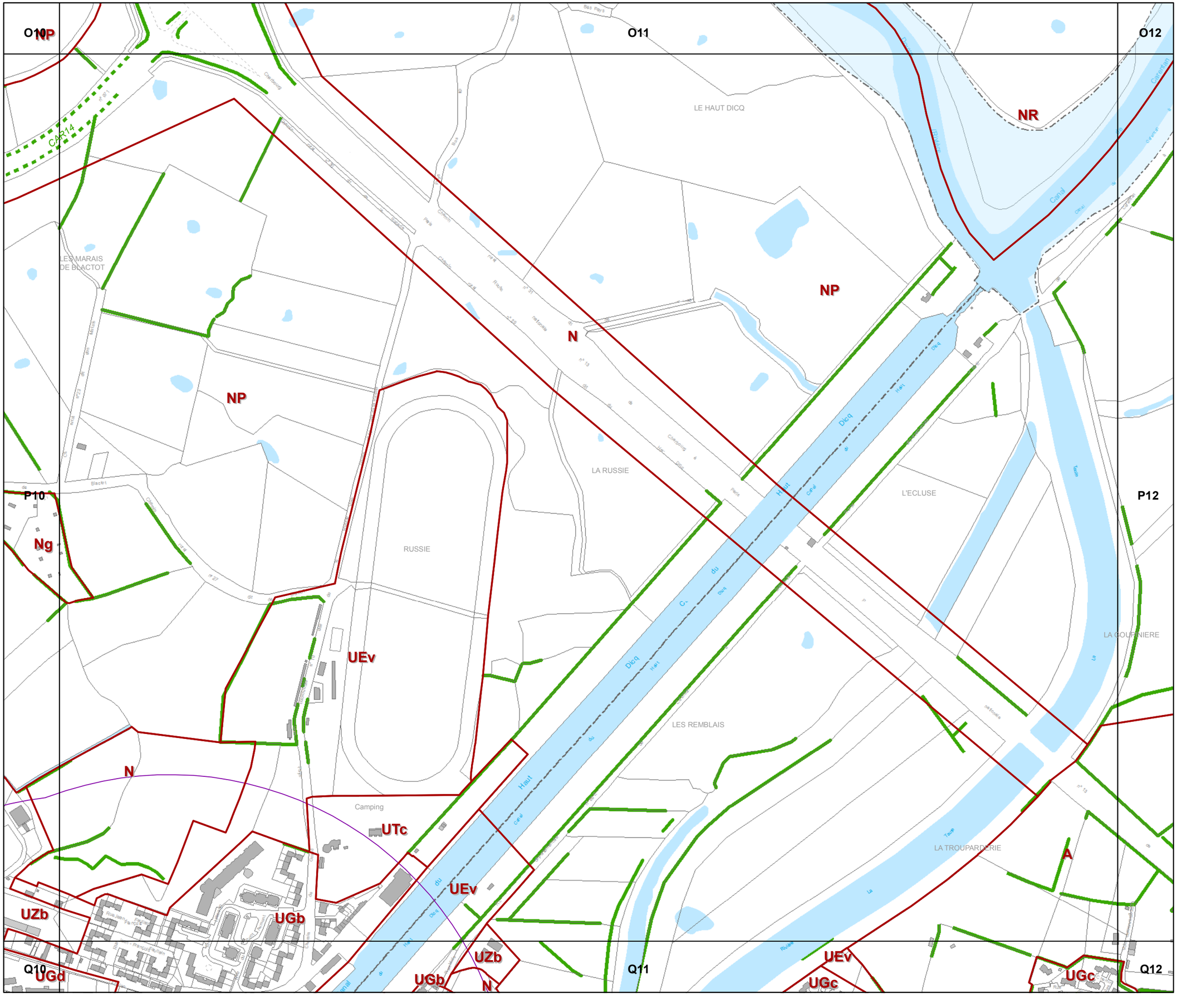

communauté de communes de la Baie du Cotentin

PLU.i

3e REGLEMENT GRAPHIQUE et PATRIMOINES

PLUi de la Baie du Cotentin

1 / 5 000

P11

agence schneider

communauté de communes de la Baie du Cotentin

PLU.i

3e REGLEMENT GRAPHIQUE et PATRIMOINES

PLUi de la Baie du Cotentin

1 / 5 000

P12

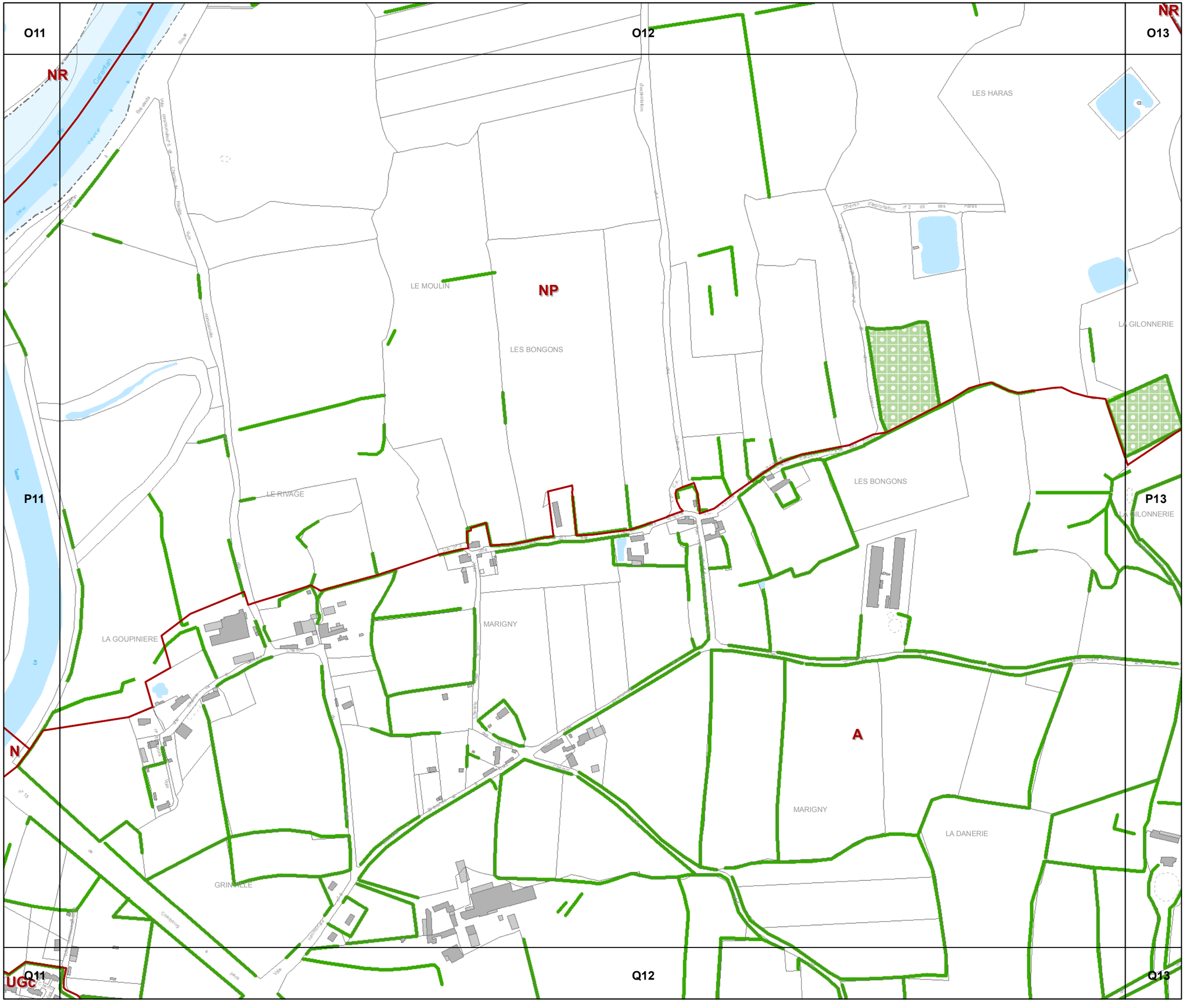

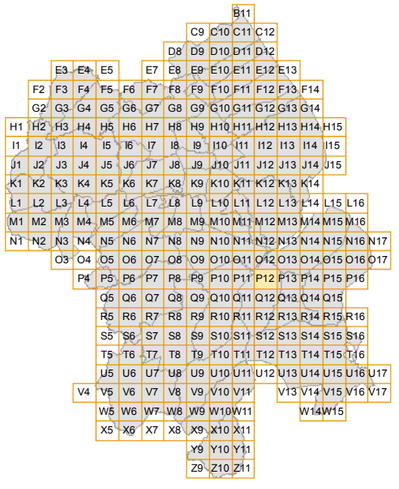

N

0 50 100 200 Mètres

agence schneider architecture & urbanisme

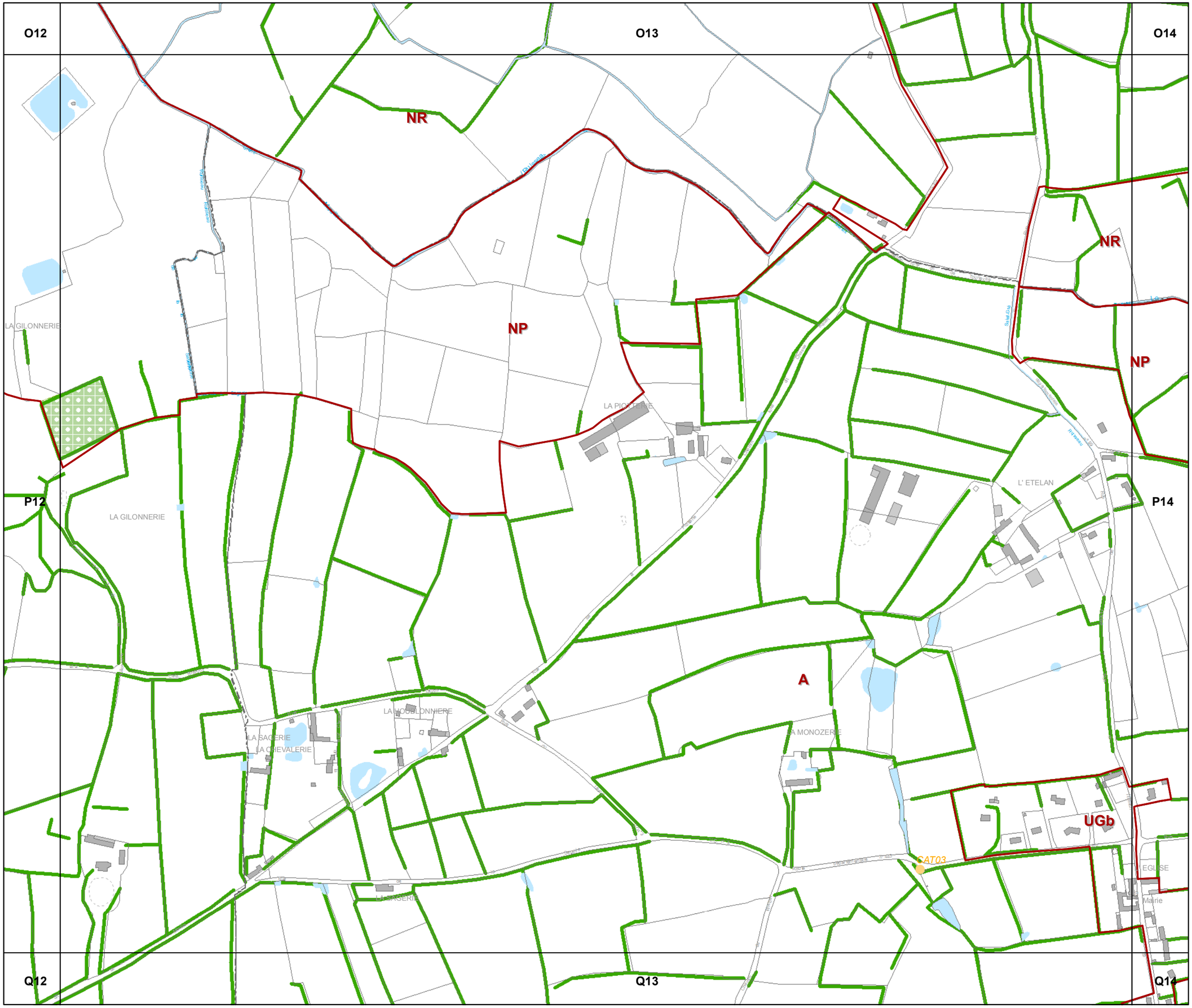

PLU.i

communauté de communes de la Baie du Cotentin

3e REGLEMENT GRAPHIQUE et PATRIMOINES

PLUi de la Baie du Cotentin

1 / 5 000

P13

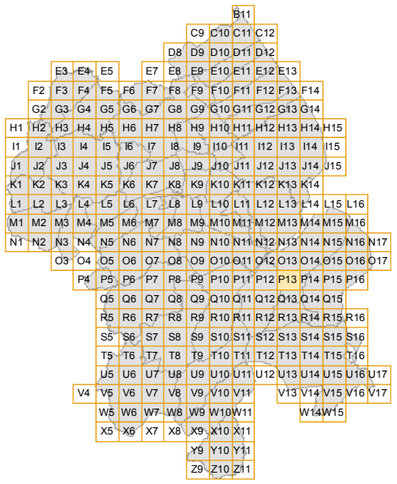

N

0 50 100 200 Mètres

agence schneider

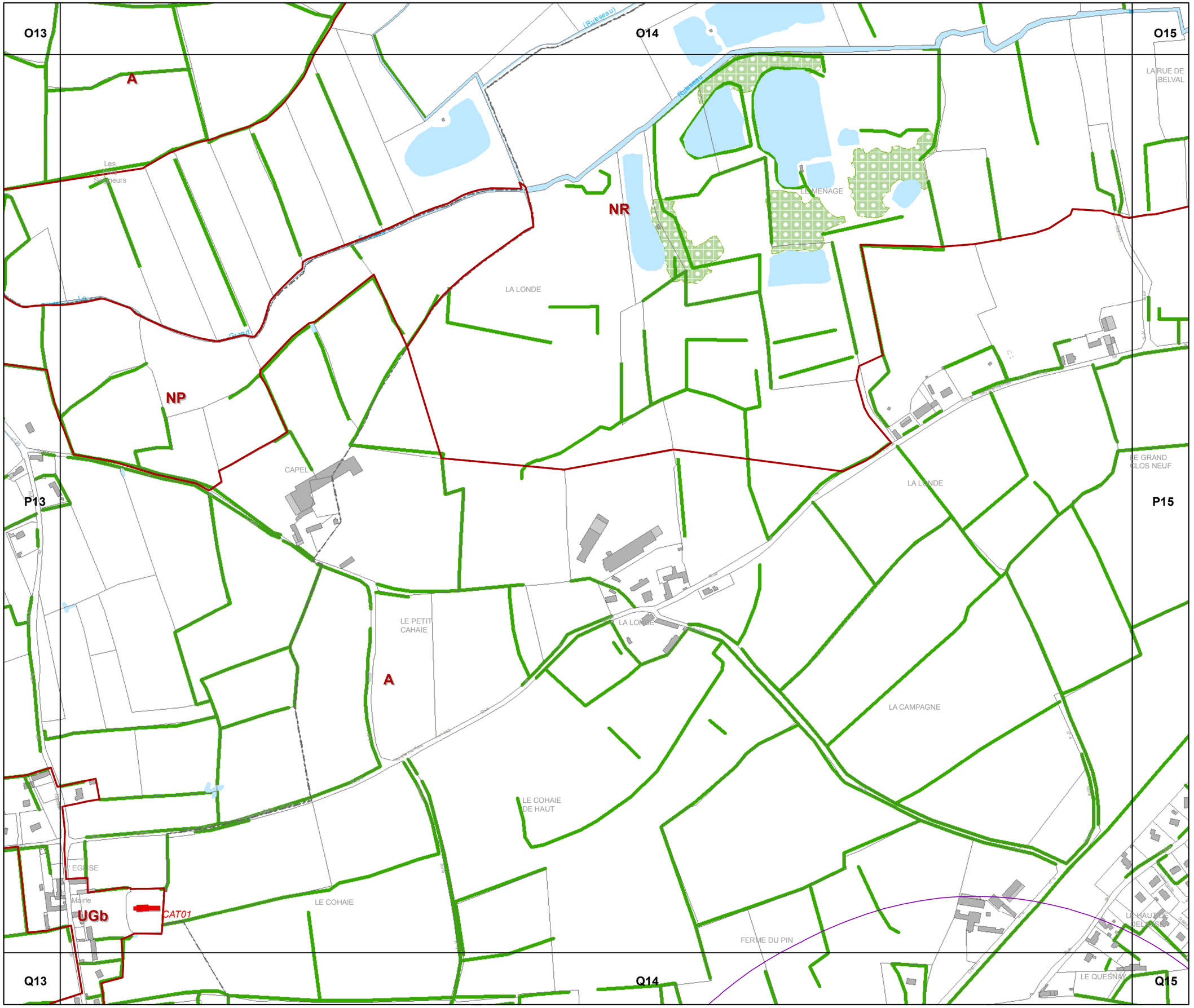

PLU.i

communauté de communes de la Baie du Cotentin

3e REGLEMENT GRAPHIQUE et PATRIMOINES

PLUi de la Baie du Cotentin

1 / 5 000

P14

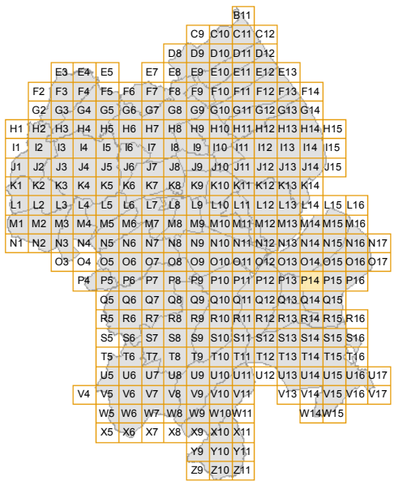

N

0 50 100 200 Mètres

agence schneider

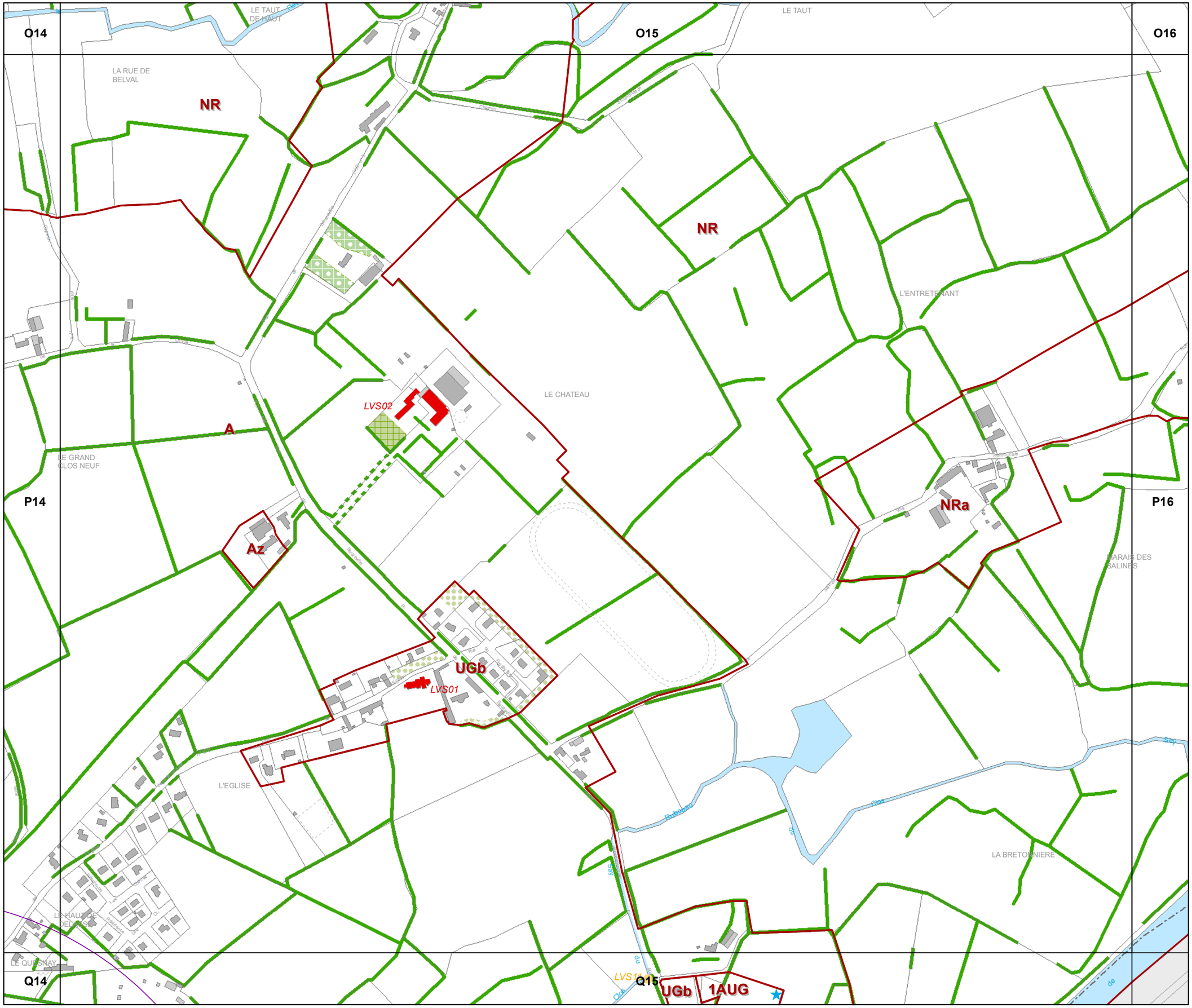

communauté de communes de la Baie du Cotentin

PLU.i

3e REGLEMENT GRAPHIQUE et PATRIMOINES

PLUi de la Baie du Cotentin

1 / 5 000

P15



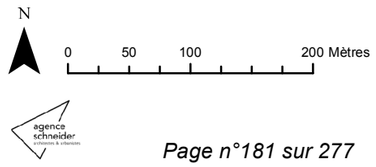

agence schneider

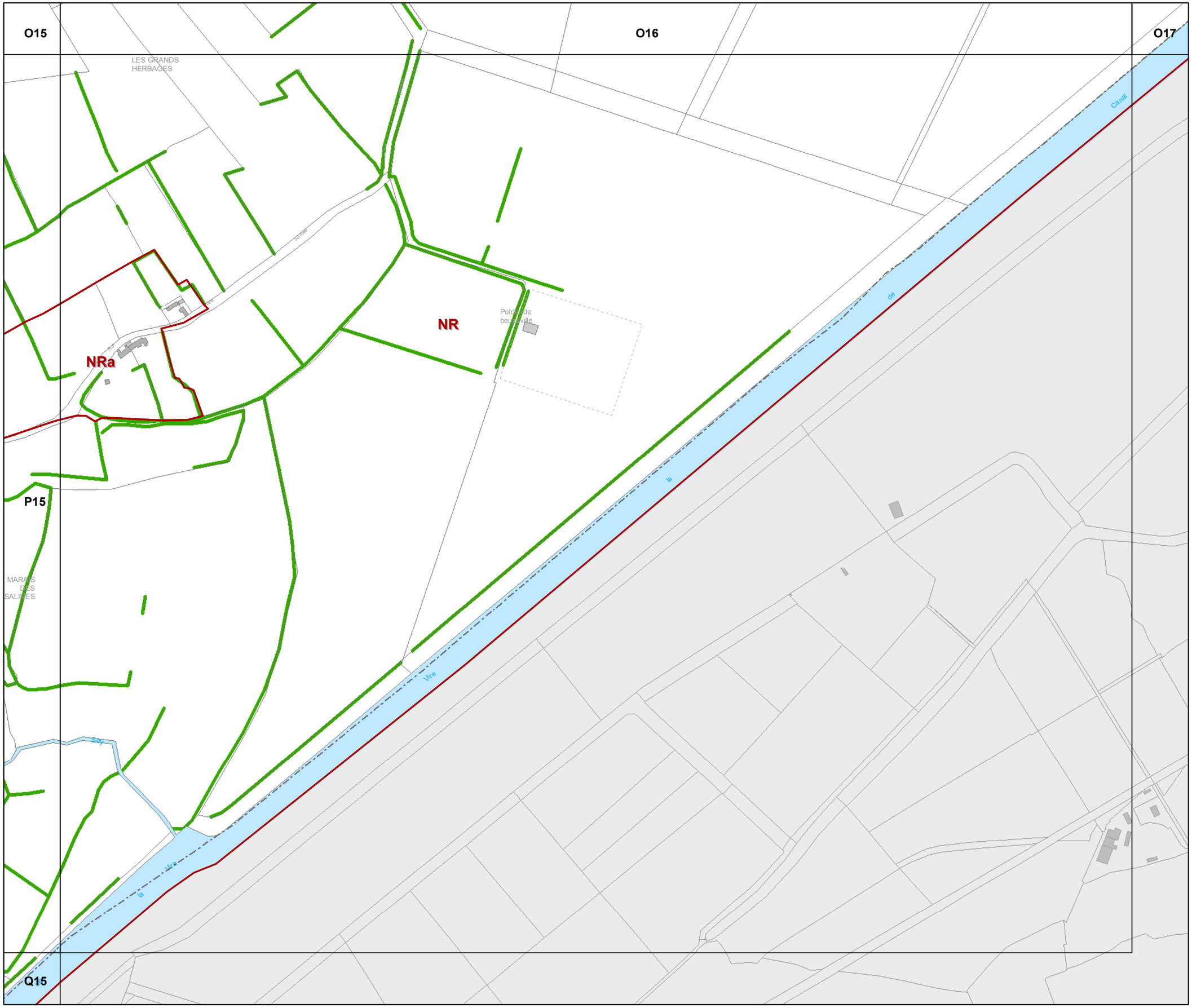

communauté de communes de la Baie du Cotentin

PLU.i

3e REGLEMENT GRAPHIQUE et PATRIMOINES

PLUi de la Baie du Cotentin

1 / 5 000

P16

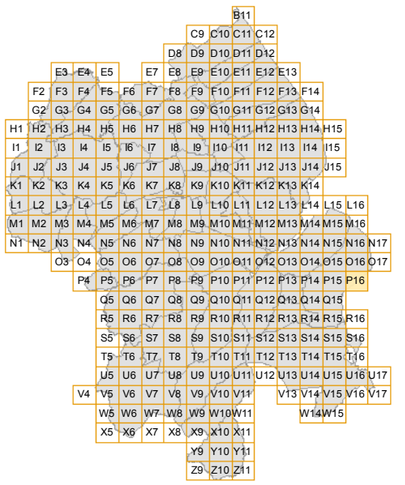

N

0 50 100 200 Mètres

agence schneider

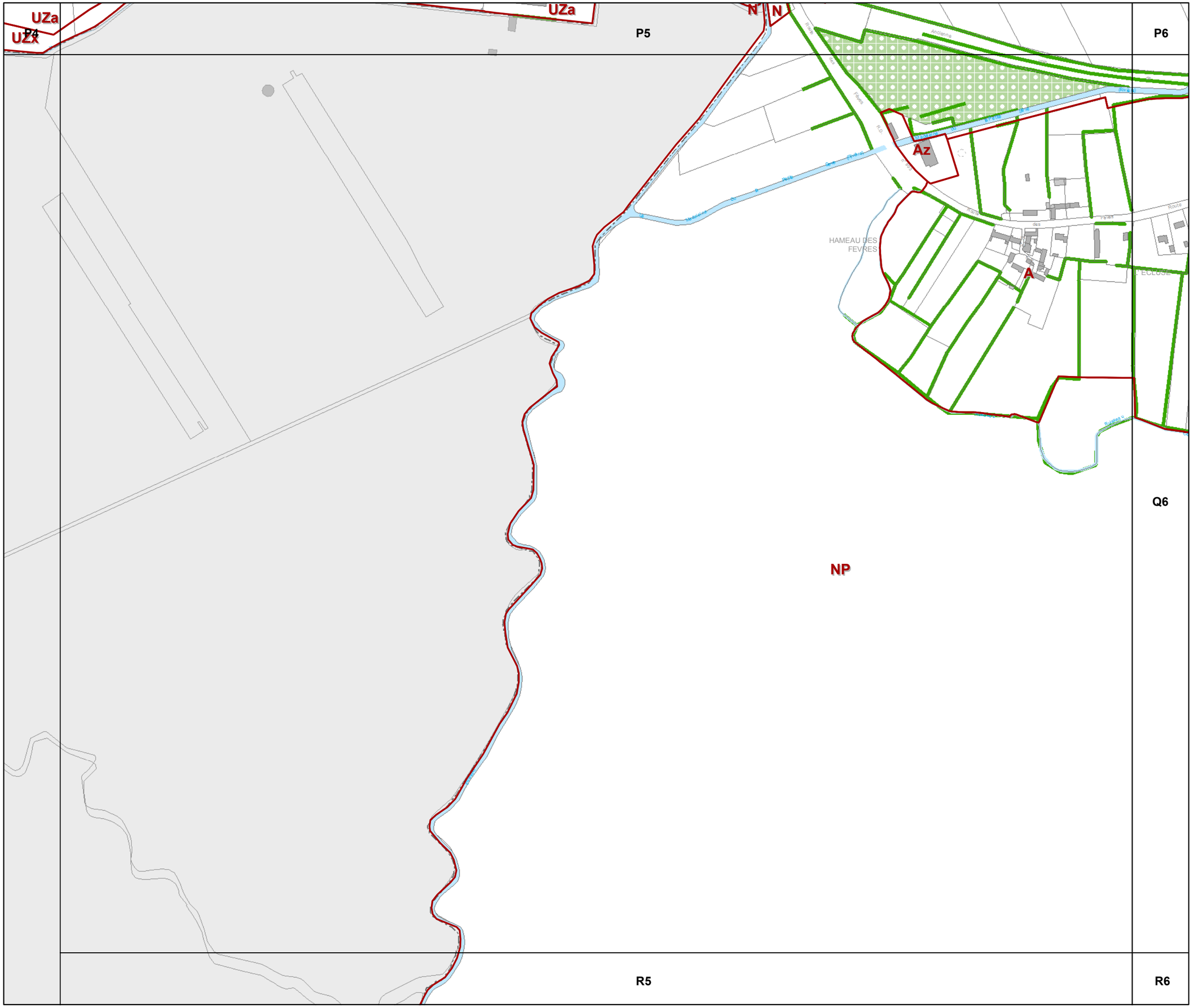

PLU.i

communauté de communes de la Baie du Cotentin

3e REGLEMENT GRAPHIQUE et PATRIMOINES

PLUi de la Baie du Cotentin

1 / 5 000

Q5

N

0 50 100 200 Mètres

agence schneider

communauté de communes de la Baie du Cotentin

PLU.i

3e REGLEMENT GRAPHIQUE et PATRIMOINES

PLUi de la Baie du Cotentin

1 / 5 000

Q6

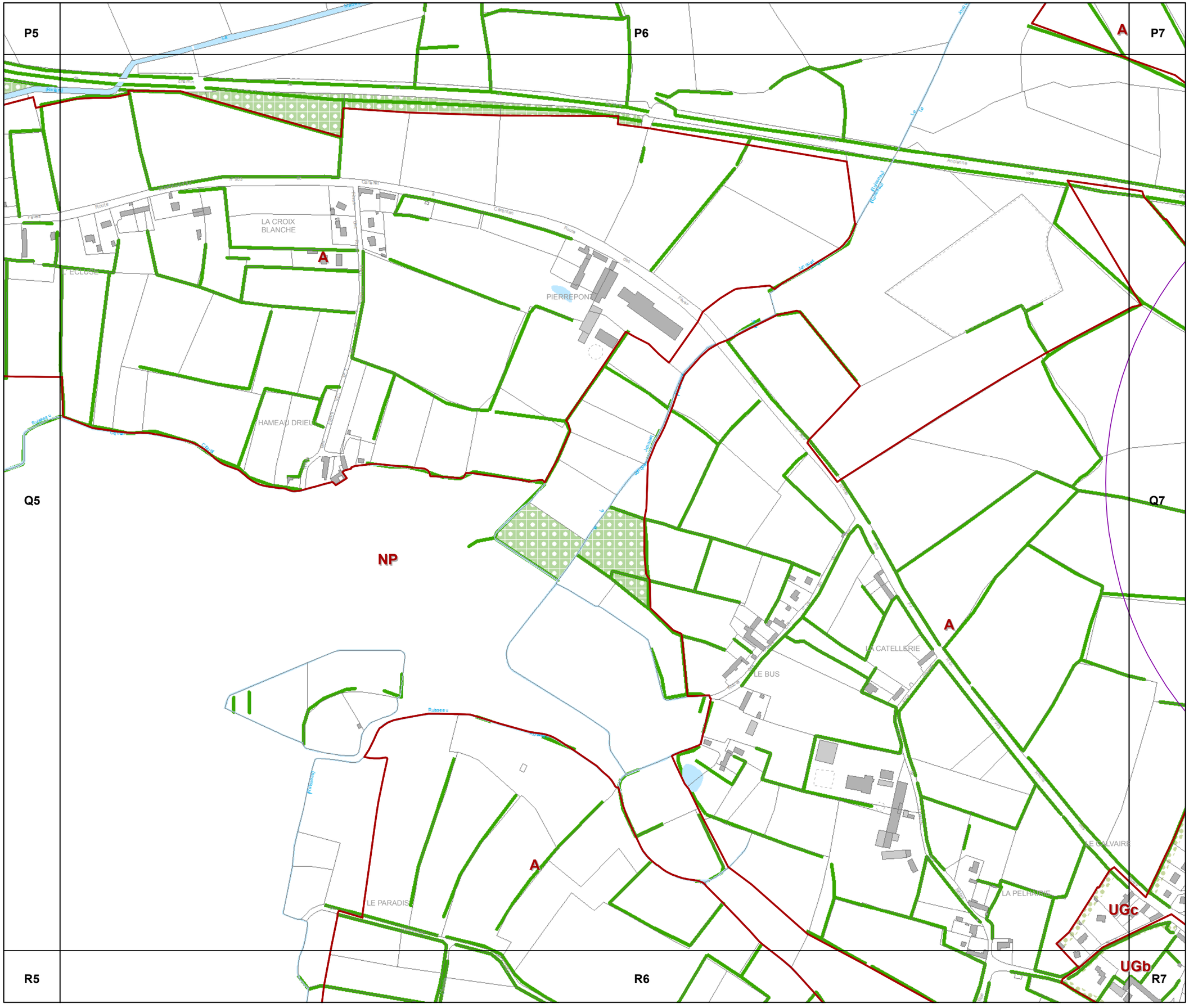

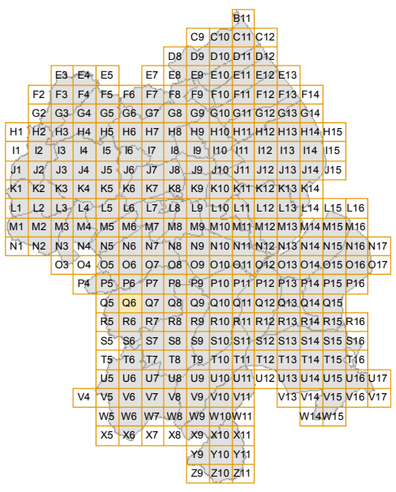

N

0 50 100 200 Mètres

agence schneider

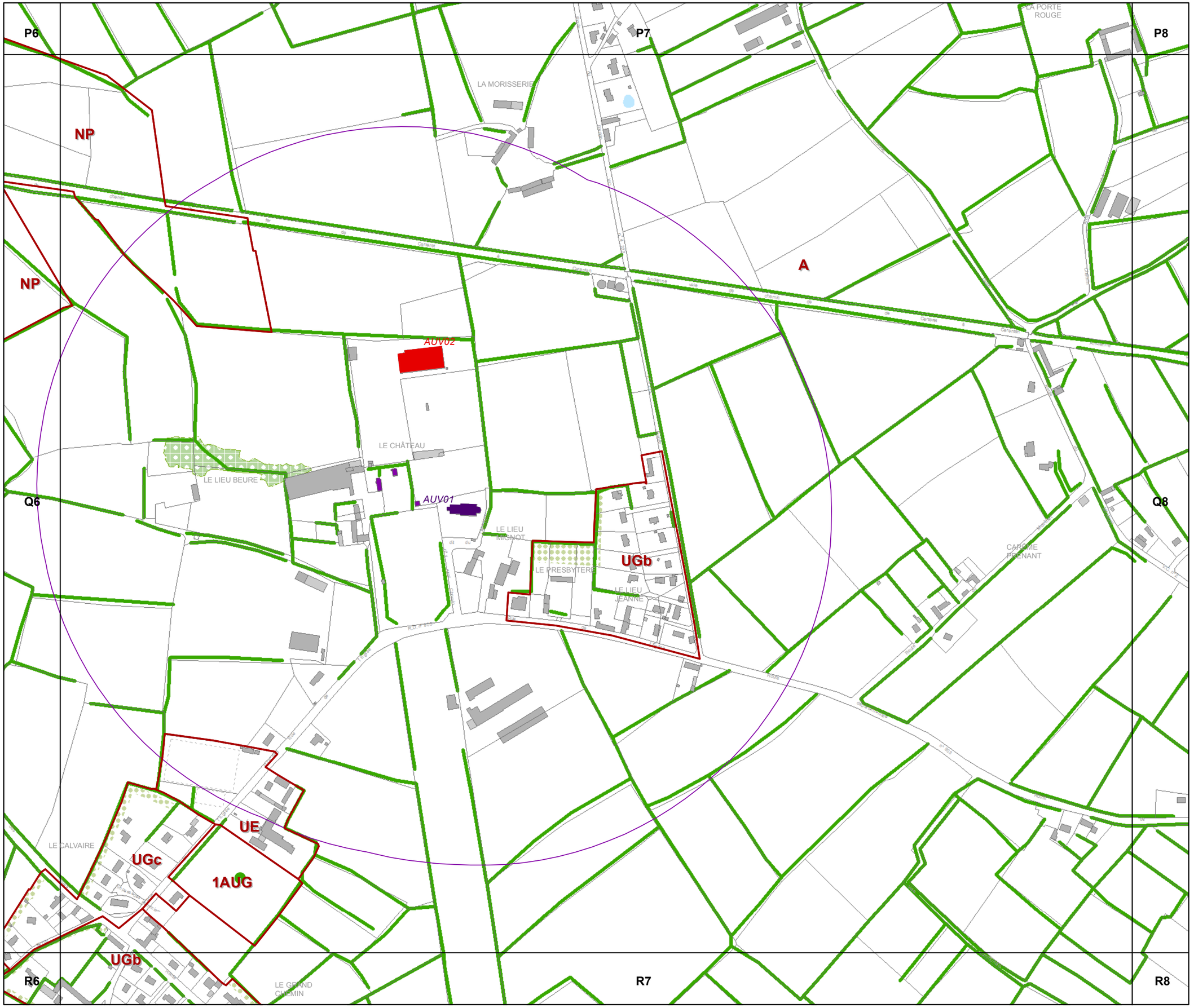

PLU.i

communauté de communes de la Baie du Cotentin

3e REGLEMENT GRAPHIQUE et PATRIMOINES

PLUi de la Baie du Cotentin

1 / 5 000

Q7

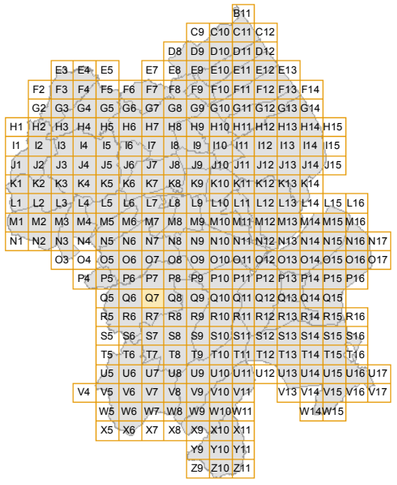

N

0 50 100 200 Mètres

agence schneider

communauté de communes de la Baie du Cotentin

PLU.i

3e REGLEMENT GRAPHIQUE et PATRIMOINES

PLUi de la Baie du Cotentin

1 / 5 000

Q8

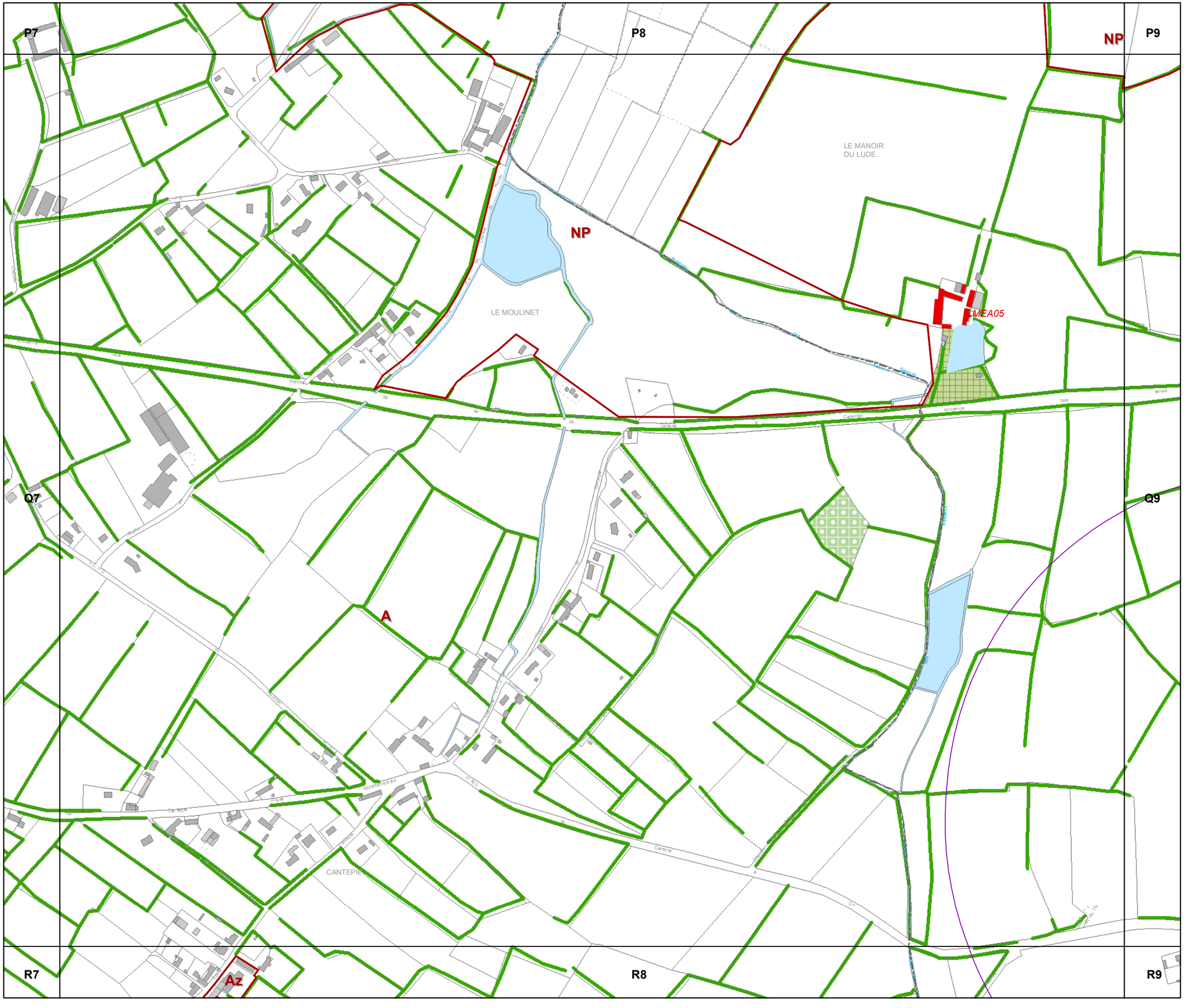

N

0 50 100 200 Mètres

agence schneider architecture & urbanisme

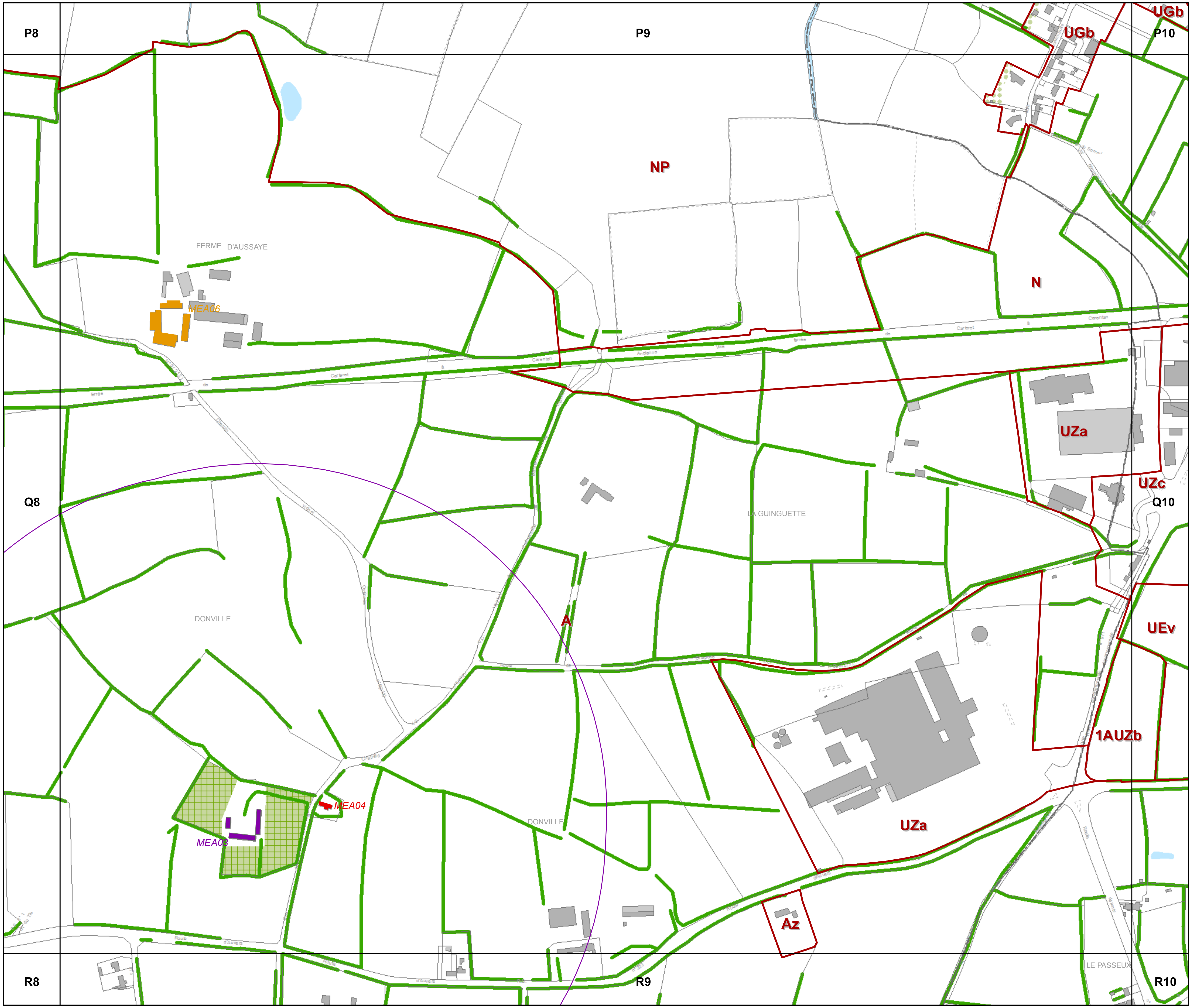

PLU.i
communauté de communes de la Baie du Cotentin

3e REGLEMENT GRAPHIQUE et PATRIMOINES

PLUi de la Baie du Cotentin

1 / 5 000

Q9

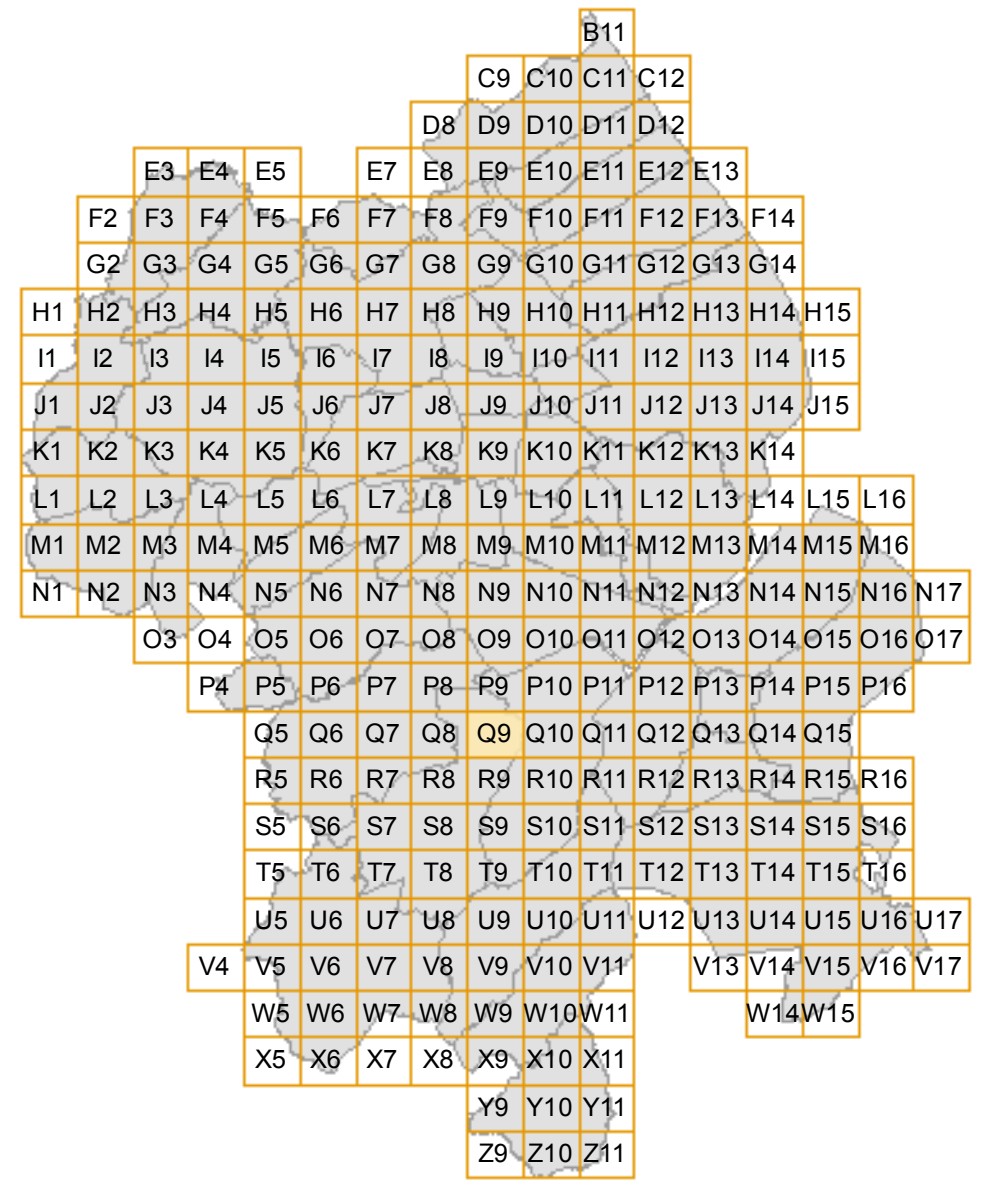

N

0 50 100 200 Mètres

agence schneider architectes & urbanistes

communauté de communes de la Baie du Cotentin

PLU.i

3e REGLEMENT GRAPHIQUE et PATRIMOINES

PLUi de la Baie du Cotentin

1 / 5 000

Q10

N

0 50 100 200 Mètres

agence schneider architecture & urbanisme

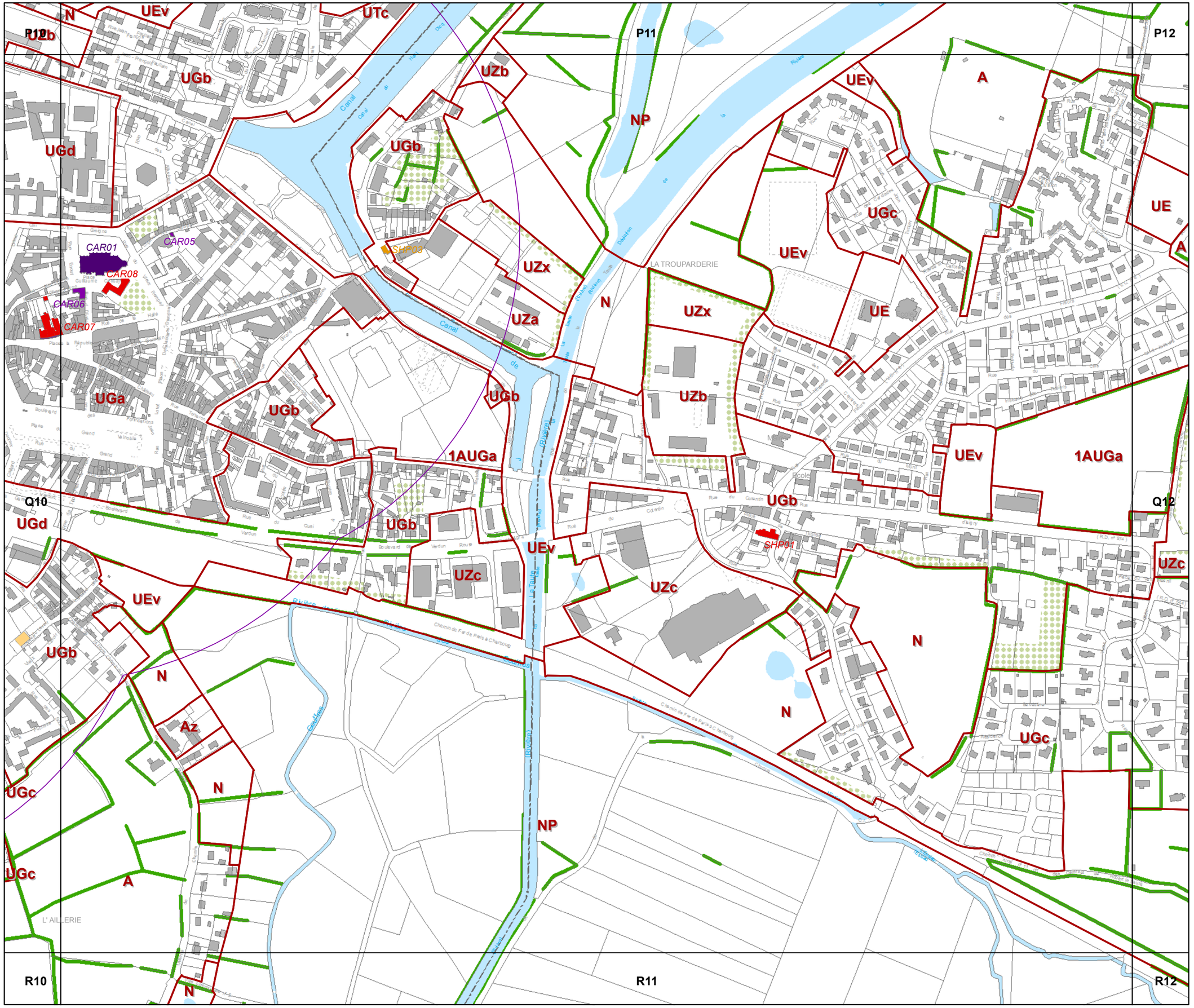

PLU.i

communauté de communes de la Baie du Cotentin

3e REGLEMENT GRAPHIQUE et PATRIMOINES

PLUi de la Baie du Cotentin

1 / 5 000

Q11

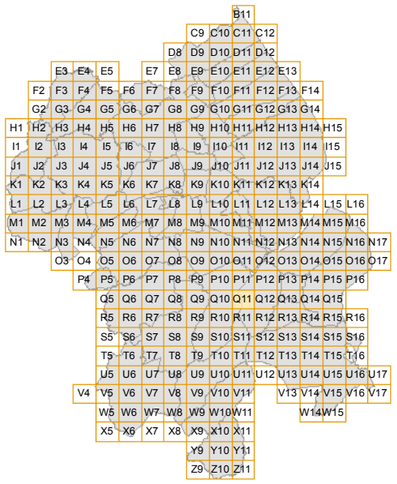

N

0 50 100 200 Mètres

agence schneider

communauté de communes de la Baie du Cotentin

PLU.i

3e REGLEMENT GRAPHIQUE et PATRIMOINES

PLUi de la Baie du Cotentin

1 / 5 000

Q12

P11 P12 P13

Q11 Q13

R11 R12 R13

UGc UE 1AUGa UGb UGc N NP

UZx UZc 1AUZc AUZgp AUZgpv A UGb

GRINVILLE

LA FOURCHETTE

LE MESNIL

LA RUE DU MESNIL

SHP02

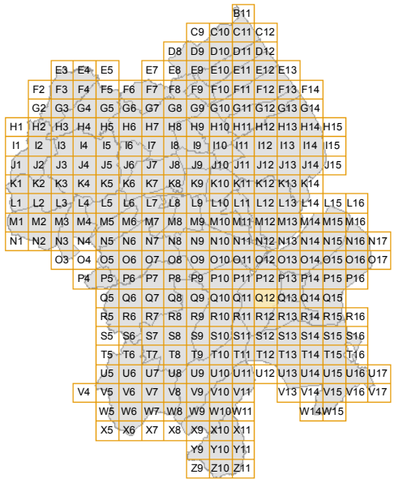

N

0 50 100 200 Mètres

agence schneider architecture & urbanisme

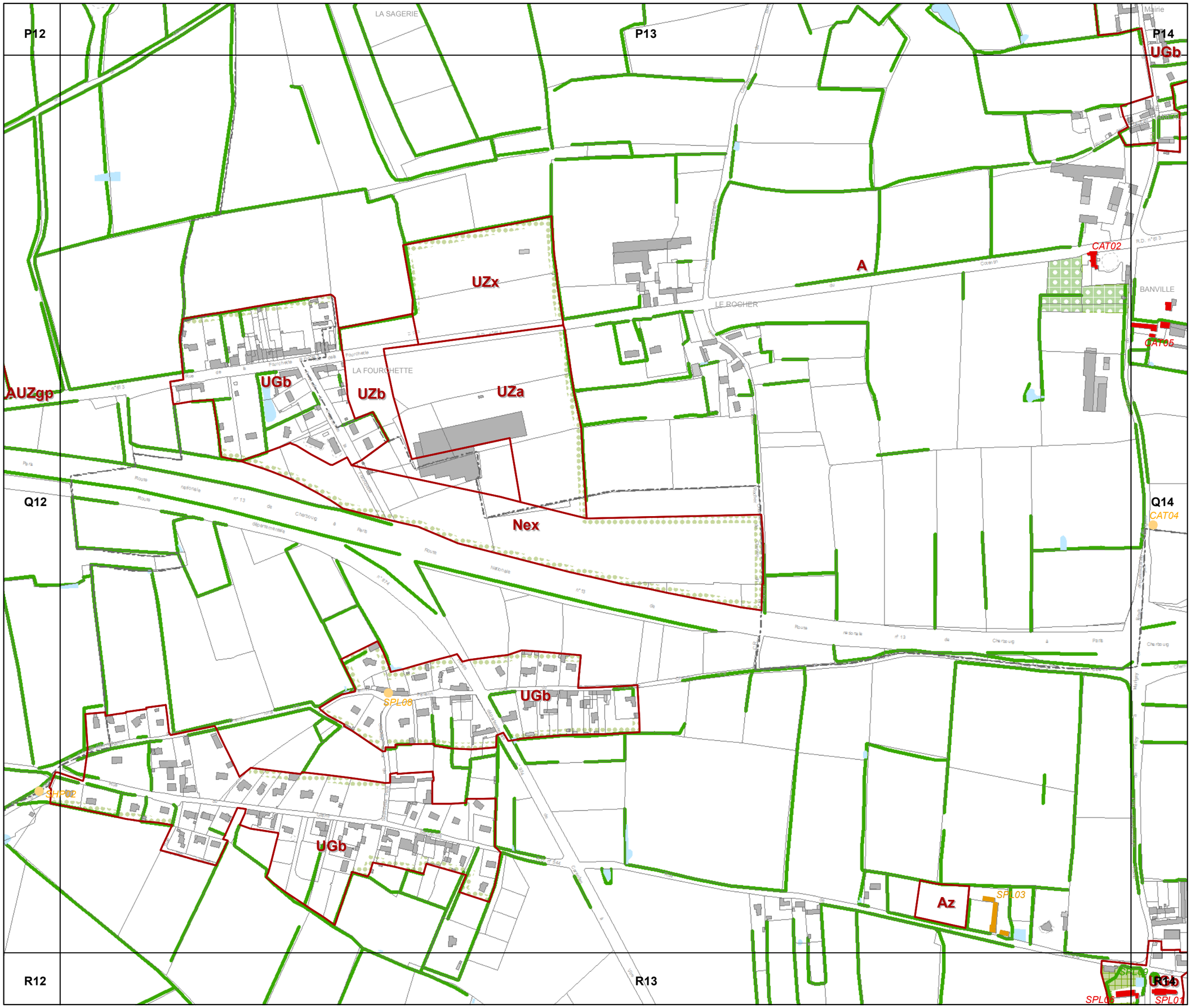

3e REGLEMENT GRAPHIQUE et PATRIMOINES

PLUi de la Baie du Cotentin

1 / 5 000

Q13

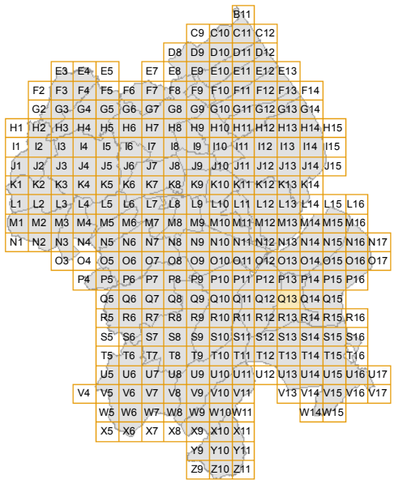

N

0 50 100 200 Mètres

communauté de communes de la Baie du Cotentin

PLU.i

3e REGLEMENT GRAPHIQUE et PATRIMOINES

PLUi de la Baie du Cotentin

1 / 5 000

Q14

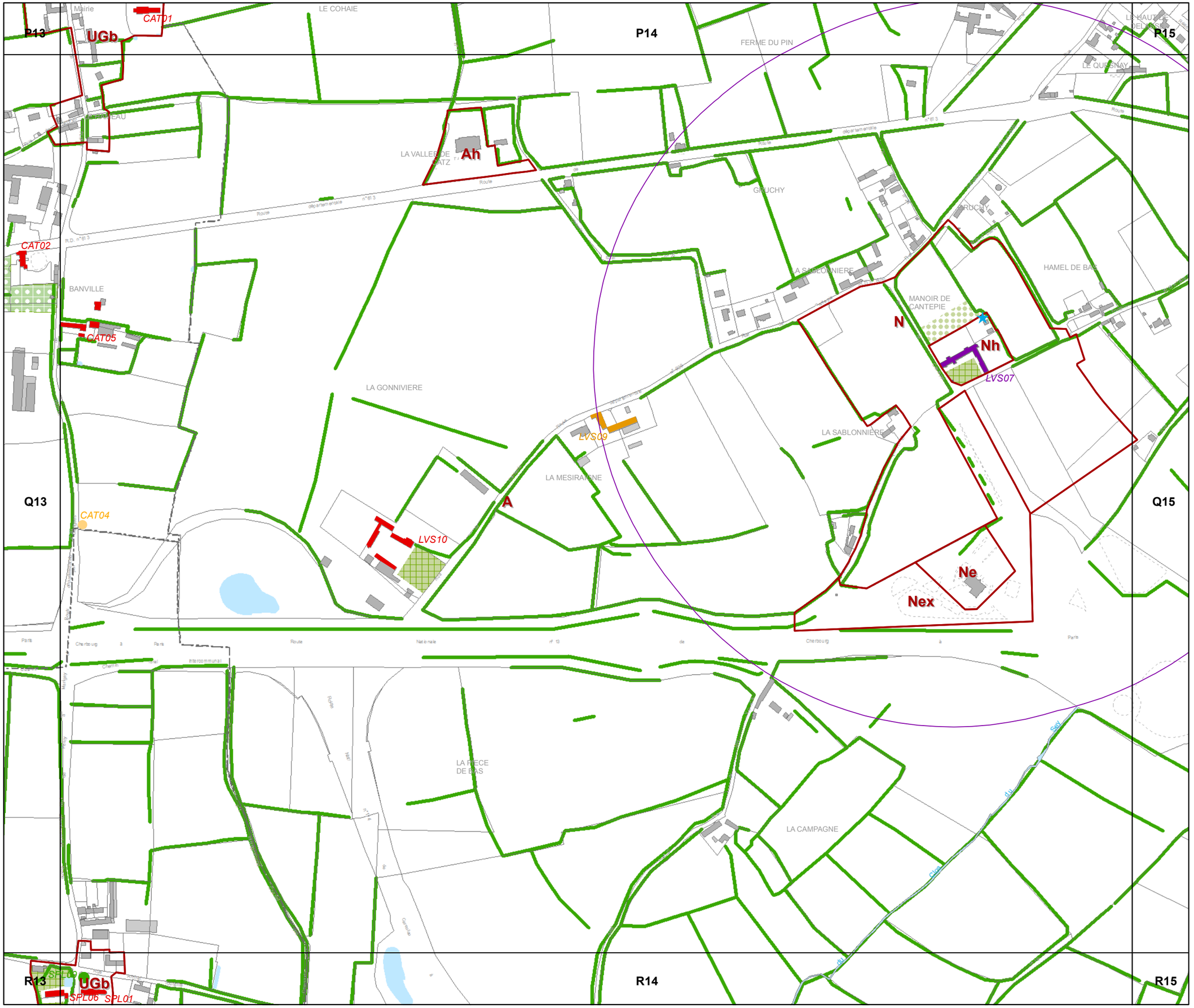



N

0 50 100 200 Mètres

agence schneider architecture & urbanisme

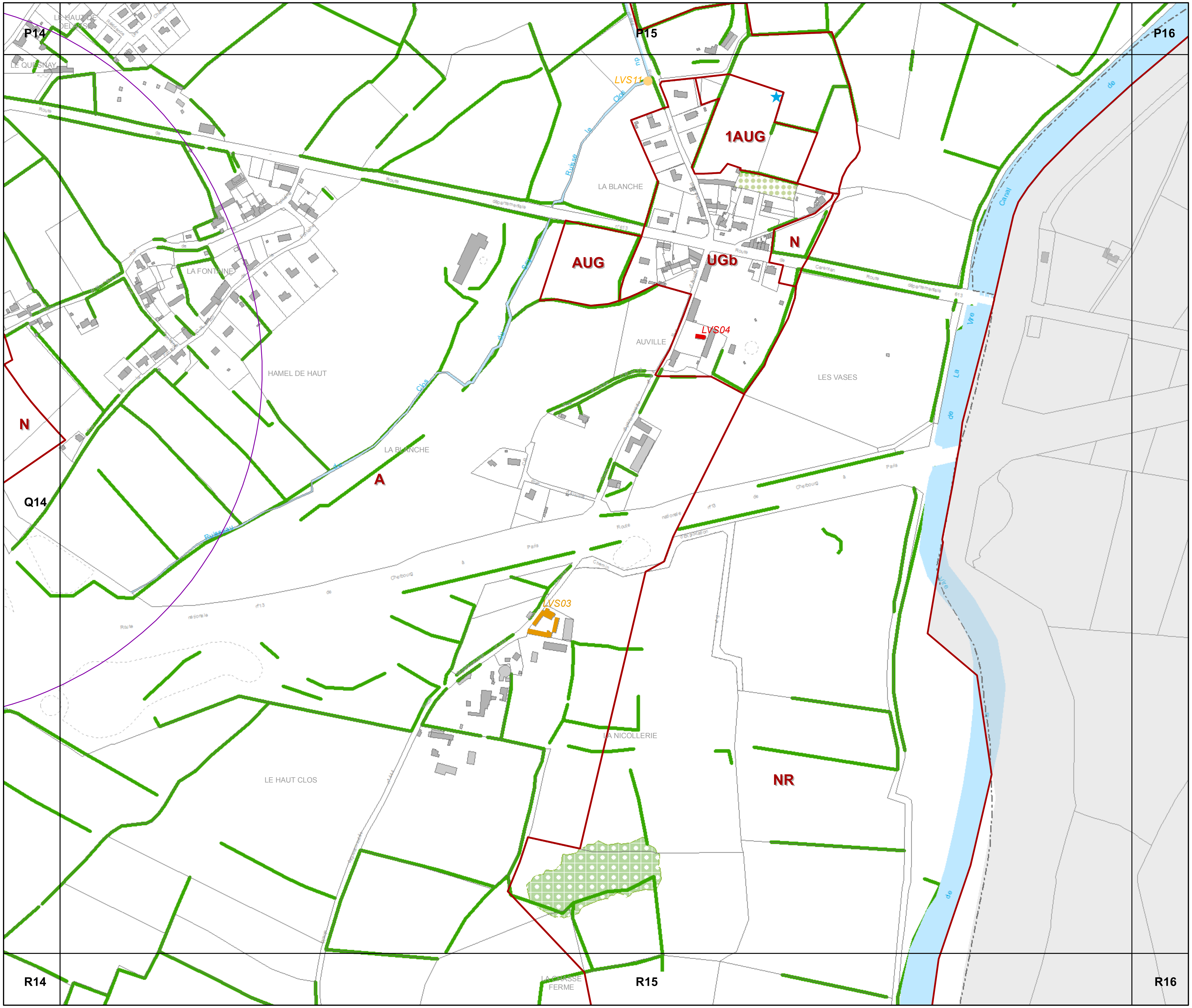

3e REGLEMENT GRAPHIQUE et PATRIMOINES

PLUi de la Baie du Cotentin

1 / 5 000

Q15

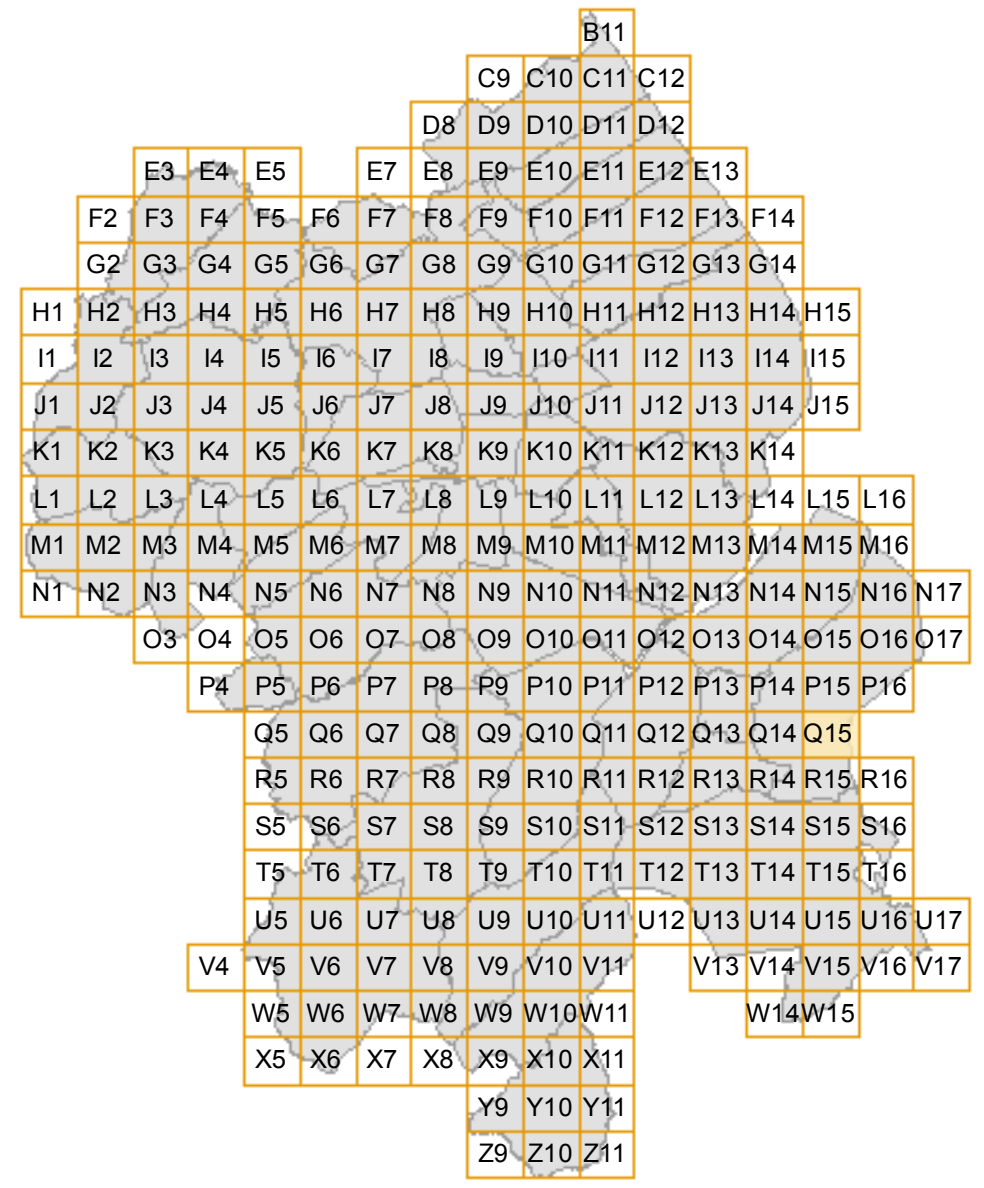

N

0 50 100 200 Mètres

agence schneider

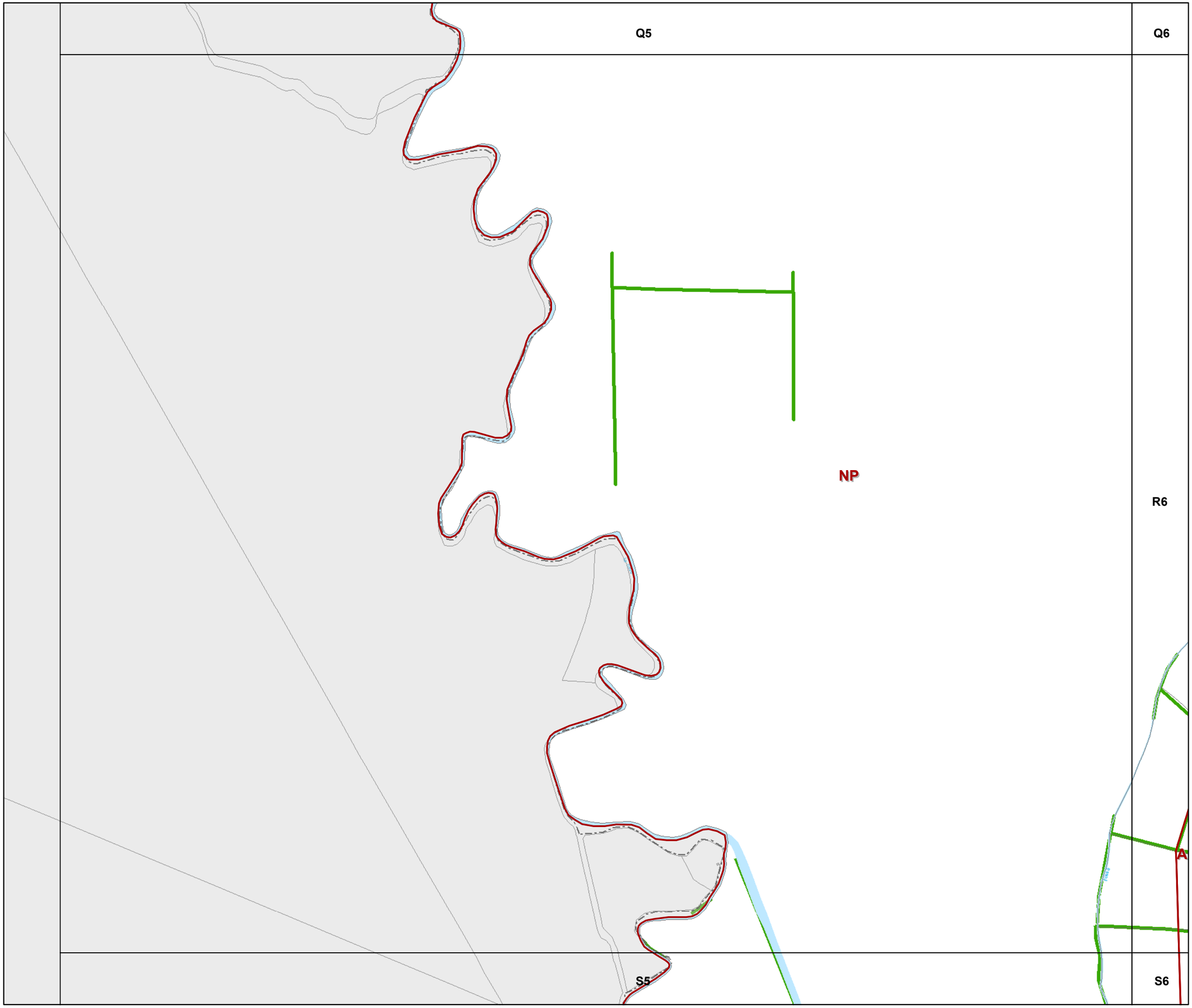

PLU.i

communauté de communes de la Baie du Cotentin

3e REGLEMENT GRAPHIQUE et PATRIMOINES

PLUi de la Baie du Cotentin

1 / 5 000

R5

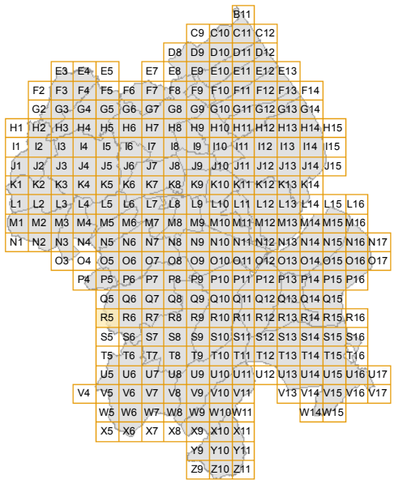

N

0 50 100 200 Mètres

agence schneider

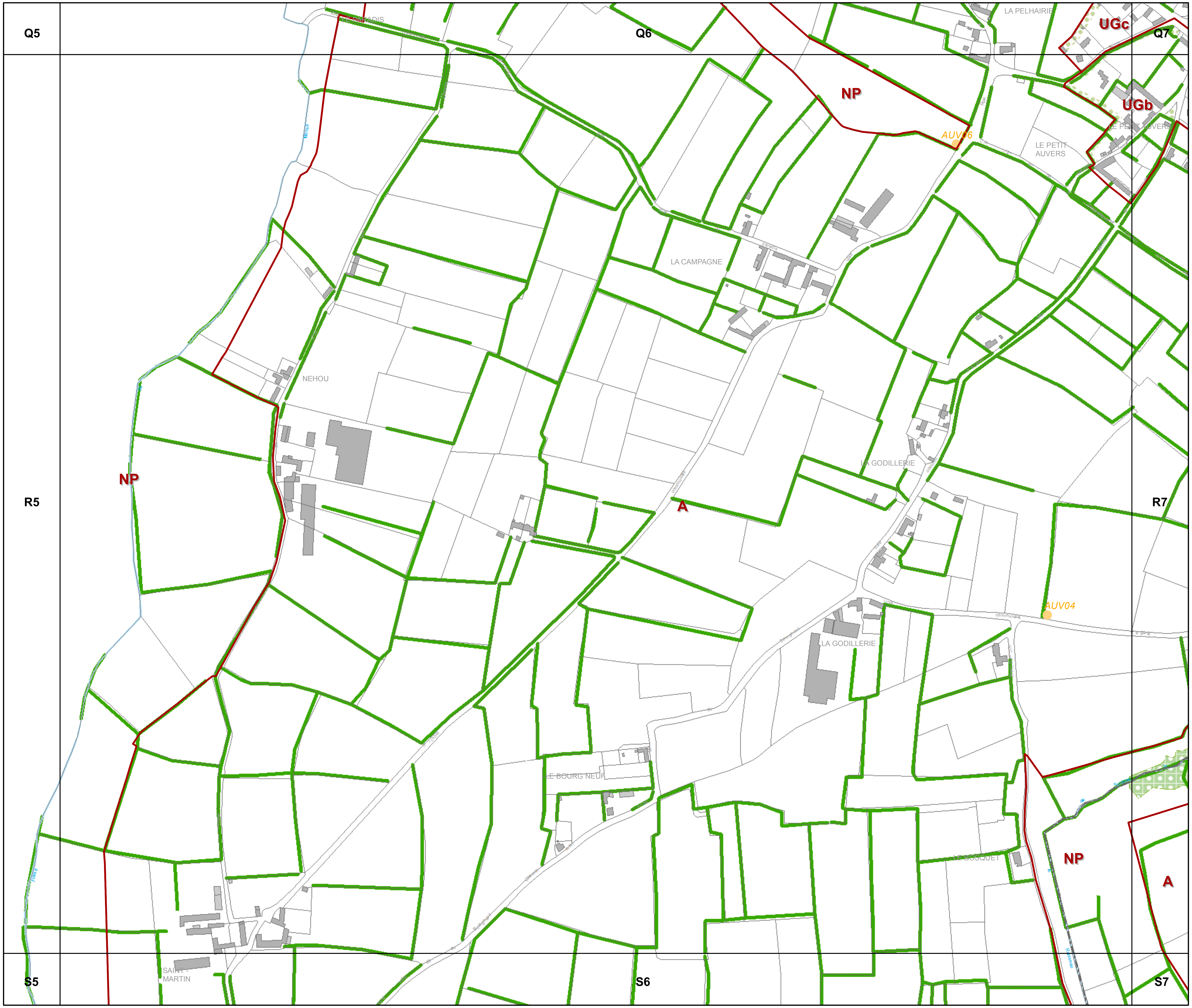

communauté de communes de la Baie du Cotentin

PLU.i

3e REGLEMENT GRAPHIQUE et PATRIMOINES

PLUi de la Baie du Cotentin

1 / 5 000

R6

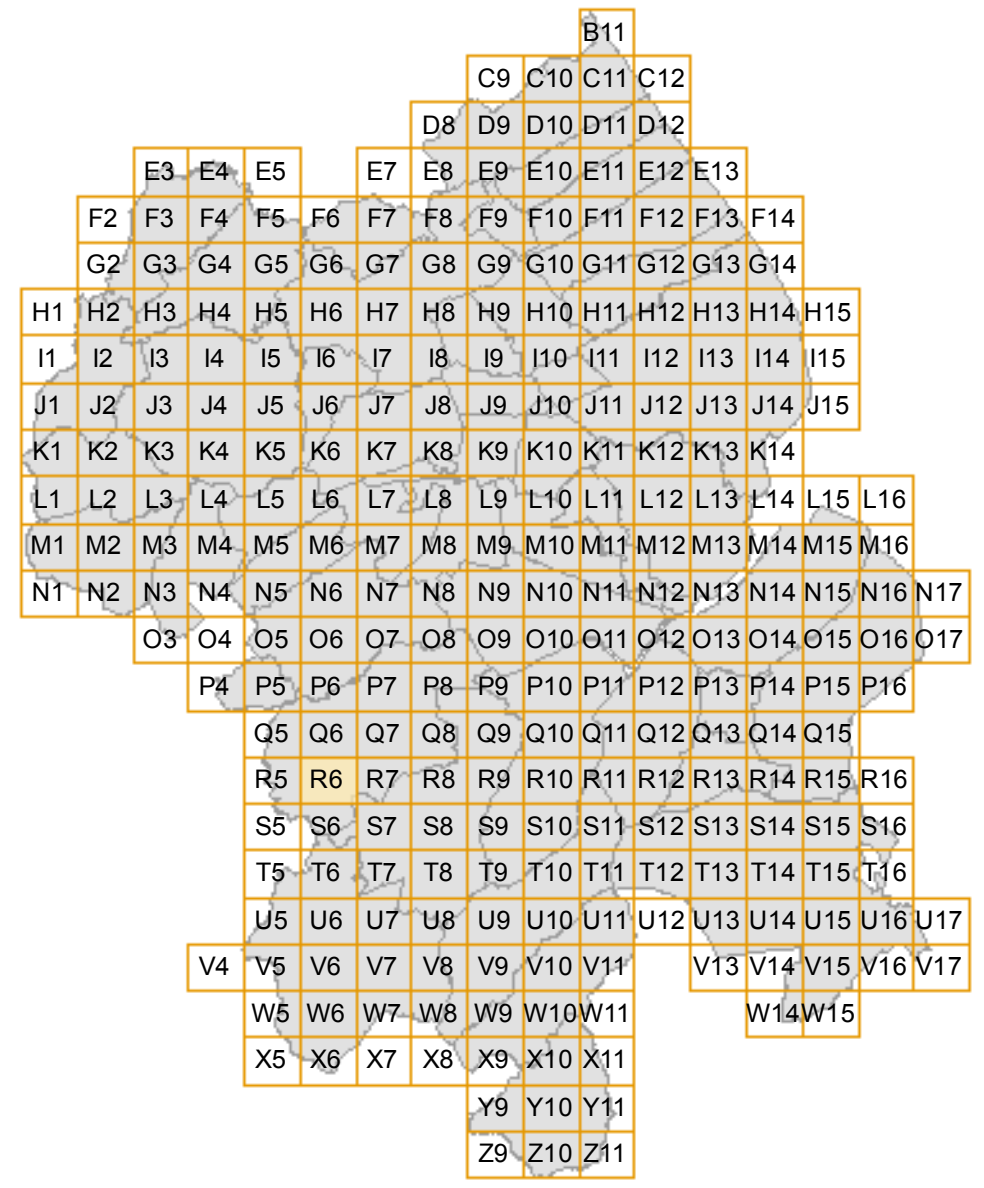

N

0 50 100 200 Mètres

agence schneider architectes & urbanistes

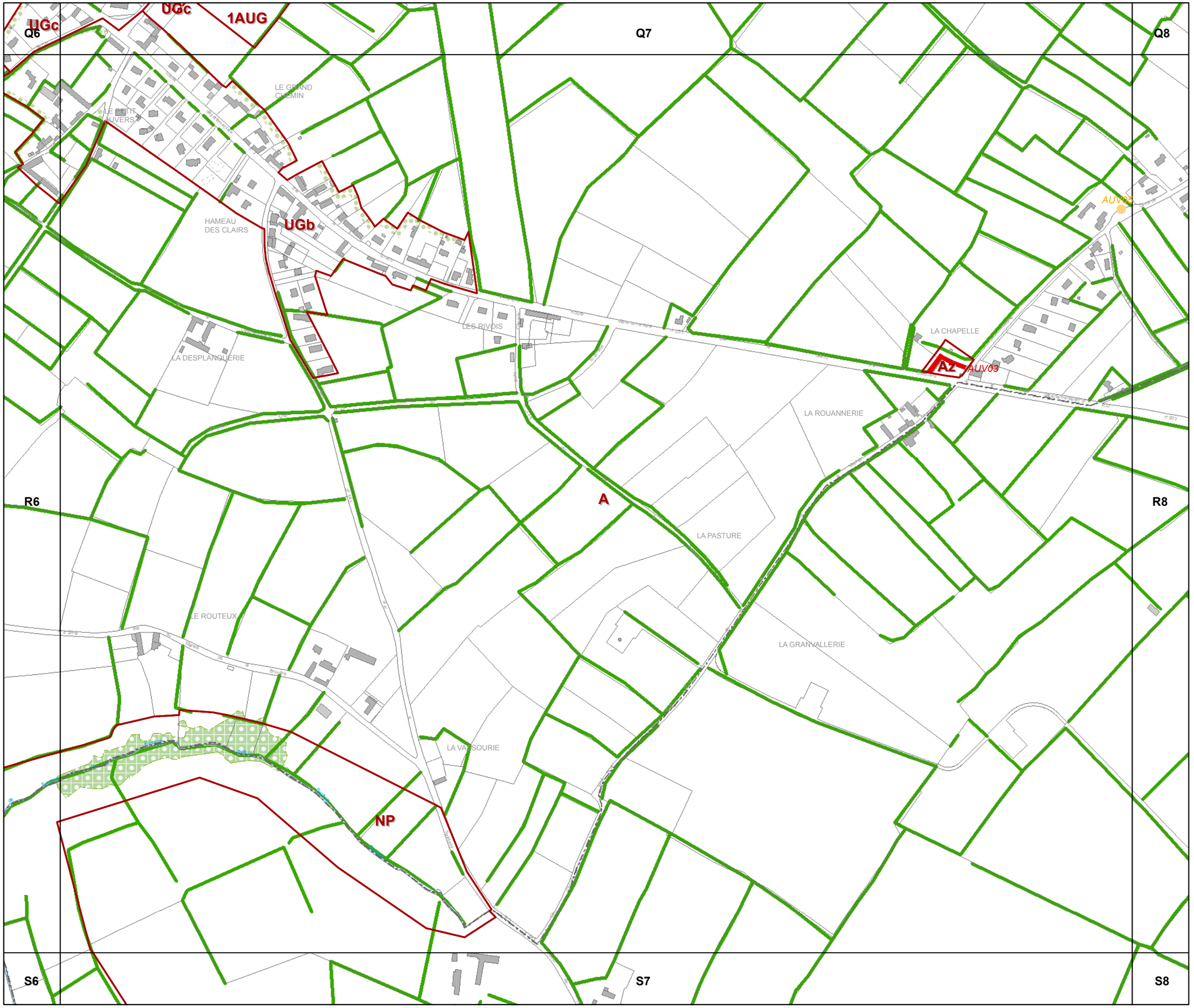

communauté de communes de la Baie du Cotentin

PLU.i

3e REGLEMENT GRAPHIQUE et PATRIMOINES

PLUi de la Baie du Cotentin

1 / 5 000

R7

agence schneider

Q7 Q8 Q9

R7 R9

S7 S8 S9

Az

Az

A

UGb

MEA02

AUVERS

LA MARE DES PIERRES

LA MARE DES PIERRES

LES VENUES

LES SIX CHEMINS

CORBEAUVILLE

LA COUR DE MEAUTIS

LA LANDE GODARD

PLU.i

communauté de communes de la Baie du Cotentin

3e REGLEMENT GRAPHIQUE et PATRIMOINES

PLUi de la Baie du Cotentin

1 / 5 000

R8

B11
C9 C10 C11 C12
D8 D9 D10 D11 D12
E3 E4 E5 E7 E8 E9 E10 E11 E12 E13
F2 F3 F4 F5 F6 F7 F8 F9 F10 F11 F12 F13 F14
G2 G3 G4 G5 G6 G7 G8 G9 G10 G11 G12 G13 G14
H1 H2 H3 H4 H5 H6 H7 H8 H9 H10 H11 H12 H13 H14 H15
I1 I2 I3 I4 I5 I6 I7 I8 I9 I10 I11 I12 I13 I14 I15
J1 J2 J3 J4 J5 J6 J7 J8 J9 J10 J11 J12 J13 J14 J15
K1 K2 K3 K4 K5 K6 K7 K8 K9 K10 K11 K12 K13 K14
L1 L2 L3 L4 L5 L6 L7 L8 L9 L10 L11 L12 L13 L14 L15 L16
M1 M2 M3 M4 M5 M6 M7 M8 M9 M10 M11 M12 M13 M14 M15 M16
N1 N2 N3 N4 N5 N6 N7 N8 N9 N10 N11 N12 N13 N14 N15 N16 N17
O3 O4 O5 O6 O7 O8 O9 O10 O11 O12 O13 O14 O15 O16 O17
P4 P5 P6 P7 P8 P9 P10 P11 P12 P13 P14 P15 P16
Q5 Q6 Q7 Q8 Q9 Q10 Q11 Q12 Q13 Q14 Q15
R5 R6 R7 R8 R9 R10 R11 R12 R13 R14 R15 R16
S5 S6 S7 S8 S9 S10 S11 S12 S13 S14 S15 S16
T5 T6 T7 T8 T9 T10 T11 T12 T13 T14 T15 T16
U5 U6 U7 U8 U9 U10 U11 U12 U13 U14 U15 U16 U17
V4 V5 V6 V7 V8 V9 V10 V11 V13 V14 V15 V16 V17
W5 W6 W7 W8 W9 W10 W11 W14 W15
X5 X6 X7 X8 X9 X10 X11
Y9 Y10 Y11
Z9 Z10 Z11

N

0 50 100 200 Mètres

agence schneider architecture & urbanisme

Q8 Q9 Q10

R8 R10

S8 S9 S10

Az

A

UGb

N

LA LANDE DE DONVILLE

LA CROIX DE MEAUTIS

LE PASSEUX

LES SIX CHEMINS

CORBEAUVILLE

LE BRAS PENDU

LA BERGERIE

FERME DES SOTIS

LA LANDE DES ILES

LA CHASSE VERTE

3e REGLEMENT GRAPHIQUE et PATRIMOINES

PLUi de la Baie du Cotentin

1 / 5 000

R9

B11
C9 C10 C11 C12
D8 D9 D10 D11 D12
E3 E4 E5 E7 E8 E9 E10 E11 E12 E13
F2 F3 F4 F5 F6 F7 F8 F9 F10 F11 F12 F13 F14
G2 G3 G4 G5 G6 G7 G8 G9 G10 G11 G12 G13 G14
H1 H2 H3 H4 H5 H6 H7 H8 H9 H10 H11 H12 H13 H14 H15
I1 I2 I3 I4 I5 I6 I7 I8 I9 I10 I11 I12 I13 I14 I15
J1 J2 J3 J4 J5 J6 J7 J8 J9 J10 J11 J12 J13 J14 J15
K1 K2 K3 K4 K5 K6 K7 K8 K9 K10 K11 K12 K13 K14
L1 L2 L3 L4 L5 L6 L7 L8 L9 L10 L11 L12 L13 L14 L15 L16
M1 M2 M3 M4 M5 M6 M7 M8 M9 M10 M11 M12 M13 M14 M15 M16
N1 N2 N3 N4 N5 N6 N7 N8 N9 N10 N11 N12 N13 N14 N15 N16 N17
O3 O4 O5 O6 O7 O8 O9 O10 O11 O12 O13 O14 O15 O16 O17
P4 P5 P6 P7 P8 P9 P10 P11 P12 P13 P14 P15 P16
Q5 Q6 Q7 Q8 Q9 Q10 Q11 Q12 Q13 Q14 Q15
R5 R6 R7 R8 R9 R10 R11 R12 R13 R14 R15 R16
S5 S6 S7 S8 S9 S10 S11 S12 S13 S14 S15 S16
T5 T6 T7 T8 T9 T10 T11 T12 T13 T14 T15 T16
U5 U6 U7 U8 U9 U10 U11 U12 U13 U14 U15 U16 U17
V4 V5 V6 V7 V8 V9 V10 V11 V13 V14 V15 V16 V17
W5 W6 W7 W8 W9 W10 W11 W14 W15
X5 X6 X7 X8 X9 X10 X11
Y9 Y10 Y11
Z9 Z10 Z11

N

0 50 100 200 Mètres

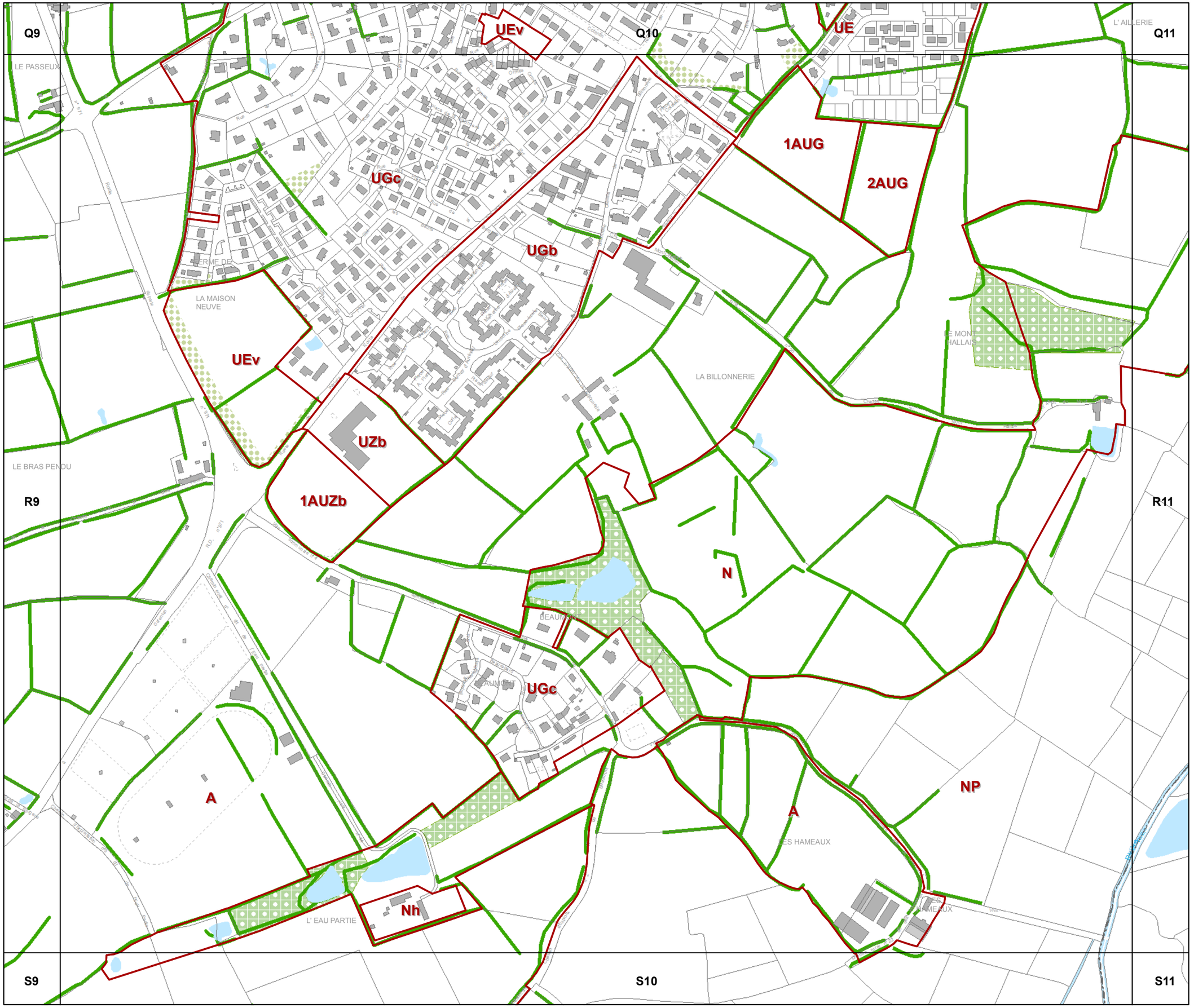

communauté de communes de la Baie du Cotentin

PLU.i

3e REGLEMENT GRAPHIQUE et PATRIMOINES

PLUi de la Baie du Cotentin

1 / 5 000

R10





agence schneider

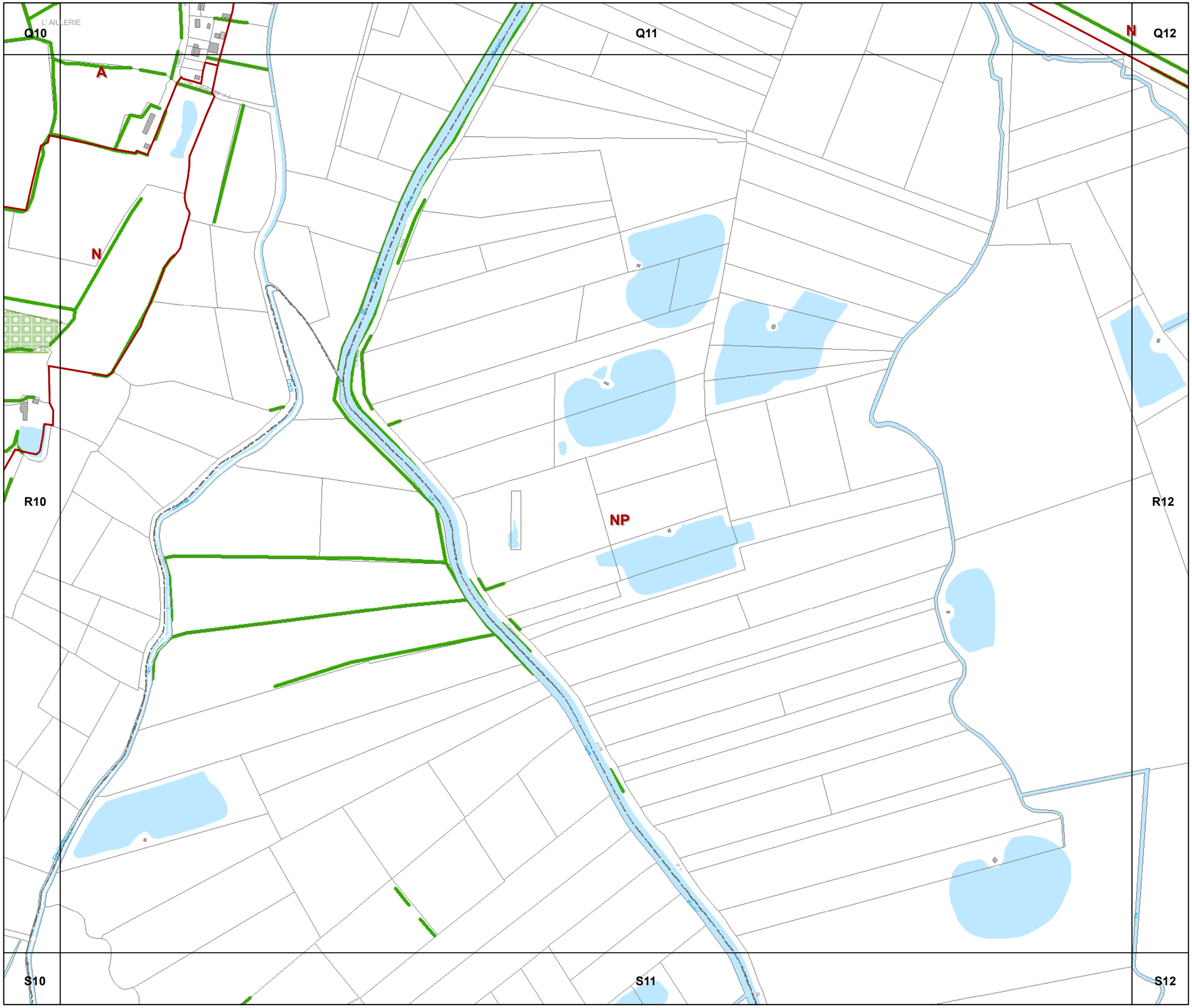

communauté de communes de la Baie du Cotentin

PLU.i

3e REGLEMENT GRAPHIQUE et PATRIMOINES

PLUi de la Baie du Cotentin

1 / 5 000

R11

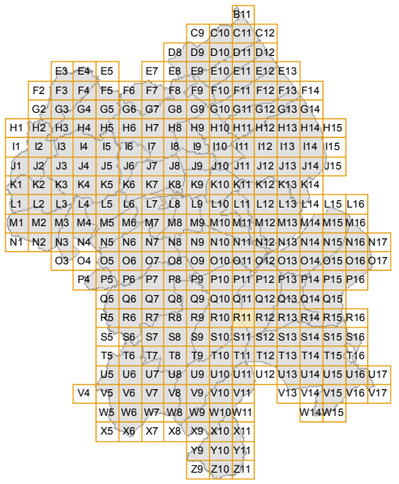

N

0 50 100 200 Mètres

agence schneider

Q11 Q12 Q13

R11 R13

S11 S12 S13

LES MARAIS

N

A

SPL05

NP

communauté de communes de la Baie du Cotentin

PLU.i

3e REGLEMENT GRAPHIQUE et PATRIMOINES

PLUi de la Baie du Cotentin

1 / 5 000

R12

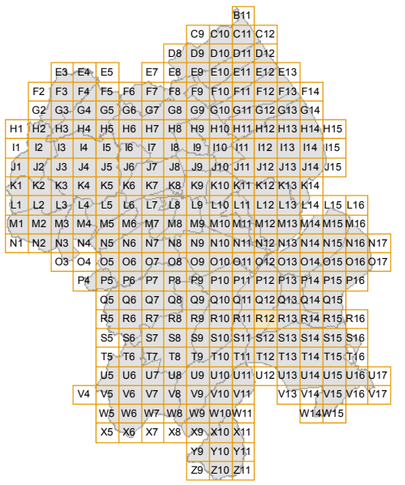

N

0 50 100 200 Mètres

agence schneider

communauté de communes de la Baie du Cotentin

PLU.i

3e REGLEMENT GRAPHIQUE et PATRIMOINES

PLUi de la Baie du Cotentin

1 / 5 000

R13

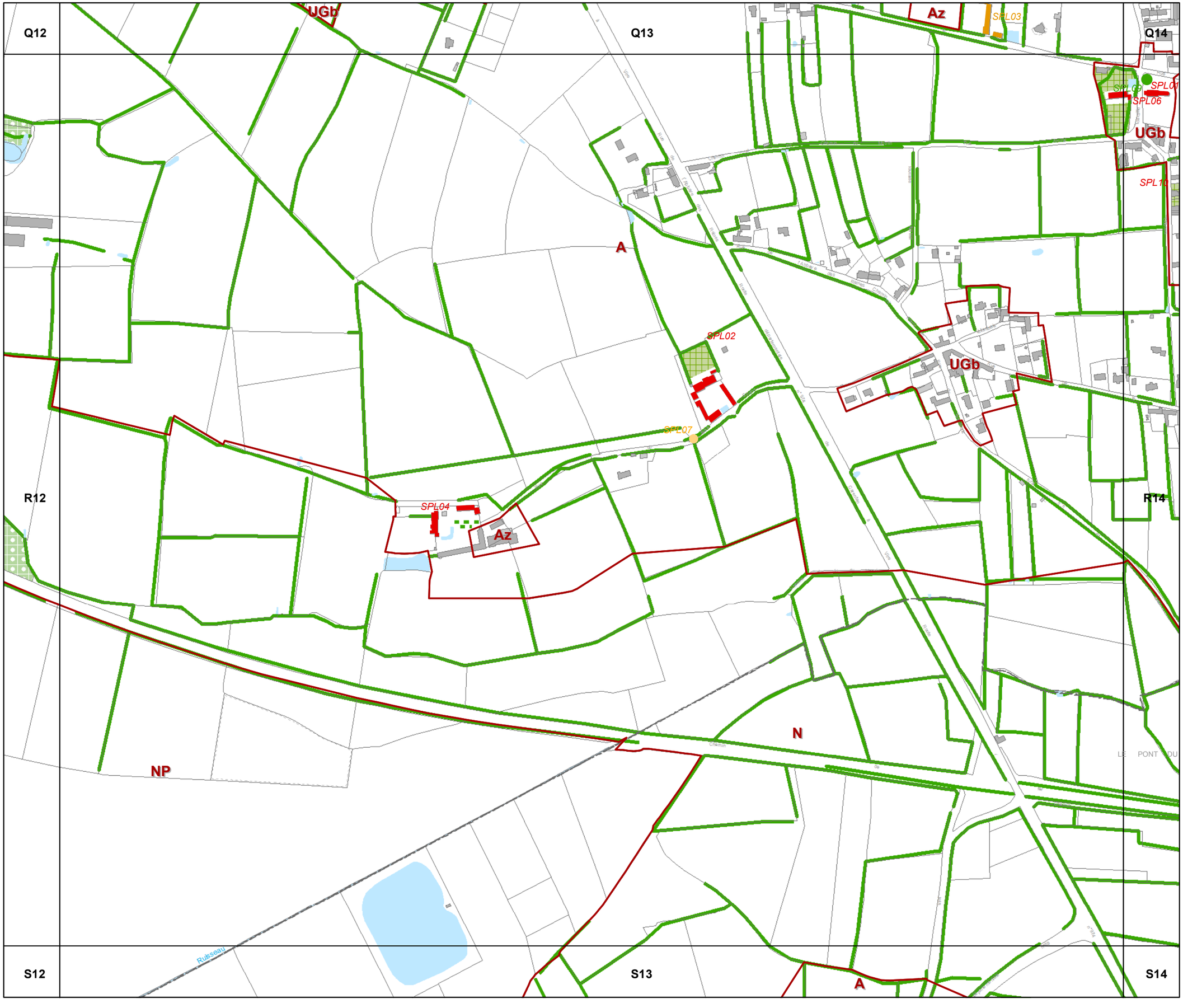

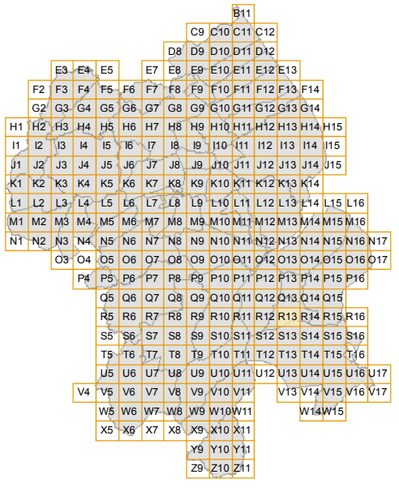

N

0 50 100 200 Mètres

agence schneider

Communauté de communes de la Baie du Cotentin — PLU.i

3e REGLEMENT GRAPHIQUE et PATRIMOINES

PLUi de la Baie du Cotentin

1 / 5 000

R14

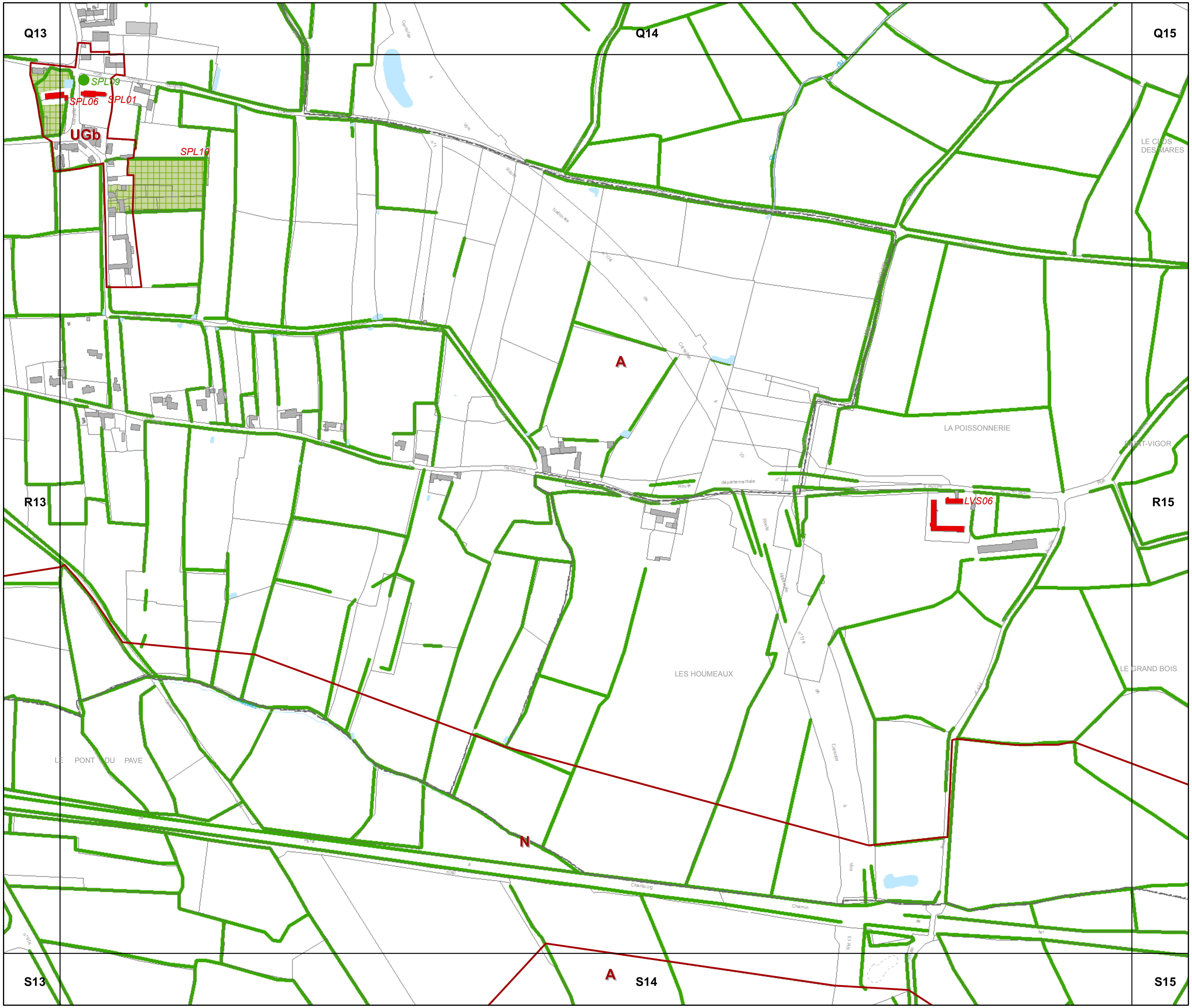

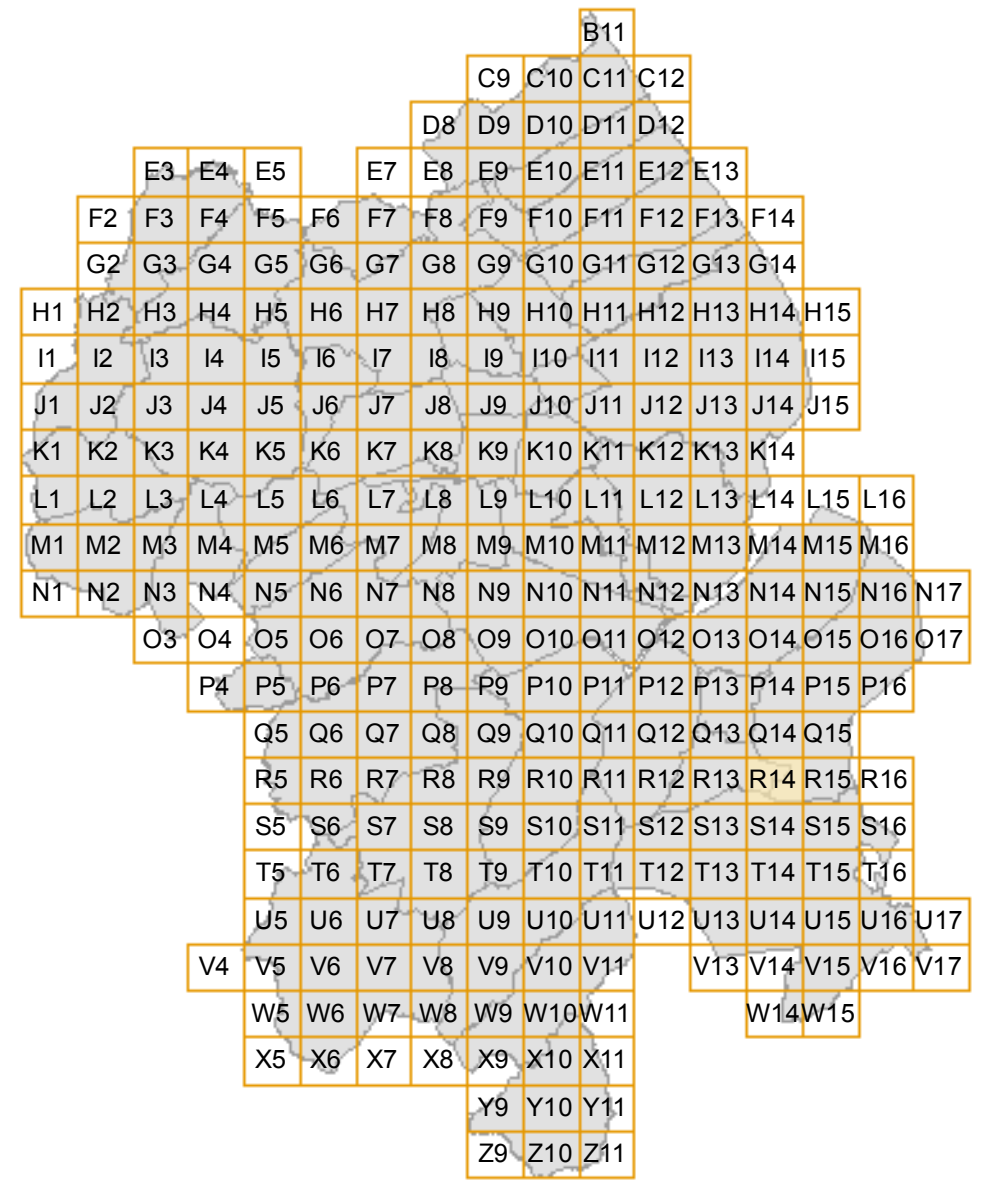

N

0 50 100 200 Mètres

agence schneider

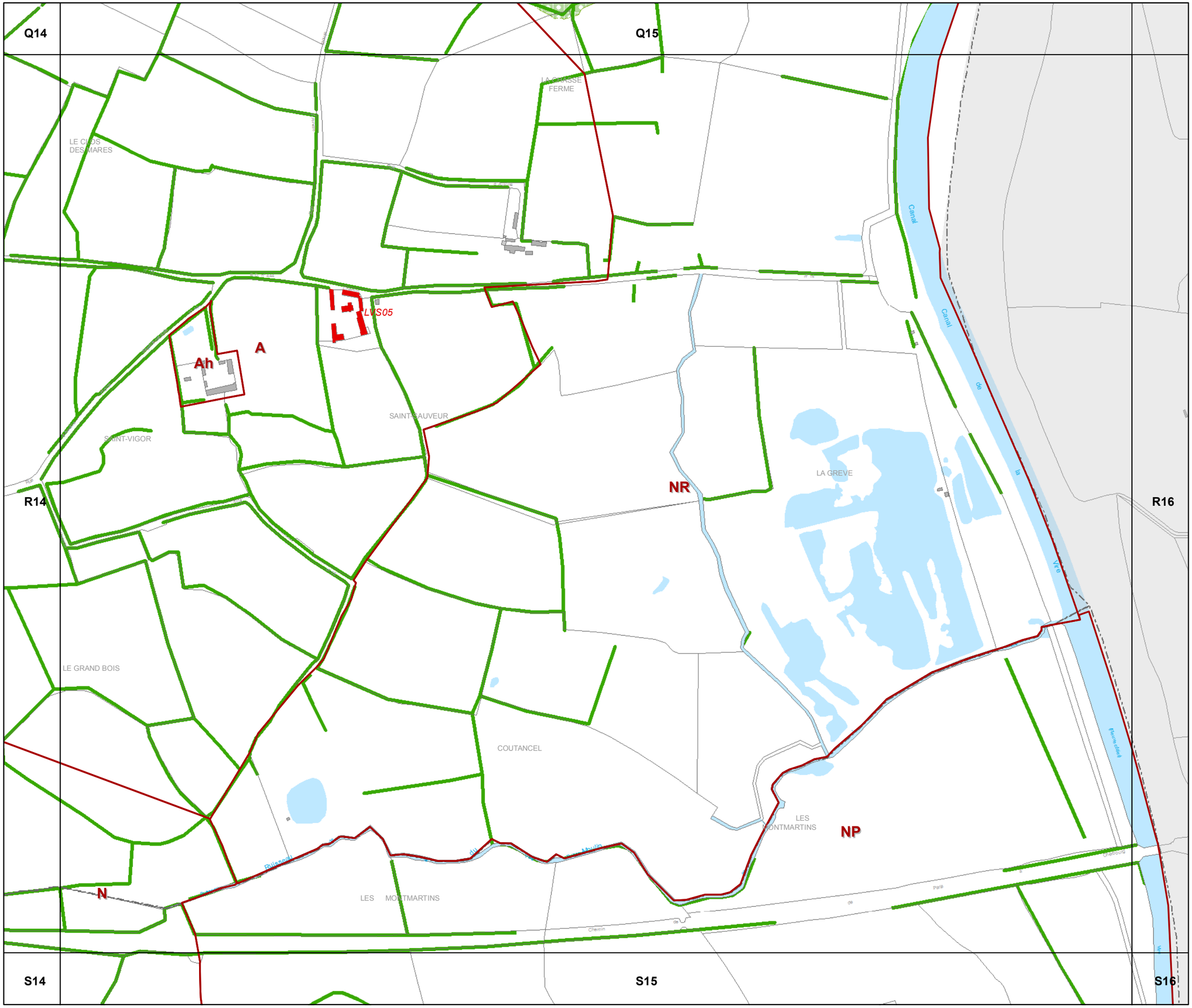

communauté de communes de la Baie du Cotentin

PLU.i

3e REGLEMENT GRAPHIQUE et PATRIMOINES

PLUi de la Baie du Cotentin

1 / 5 000

R15





agence schneider

communauté de communes de la Baie du Cotentin

PLU.i

3e REGLEMENT GRAPHIQUE et PATRIMOINES

PLUi de la Baie du Cotentin

1 / 5 000

R16

Q15

R15

NR

NP

S15

S16



N

0 50 100 200 Mètres

agence schneider

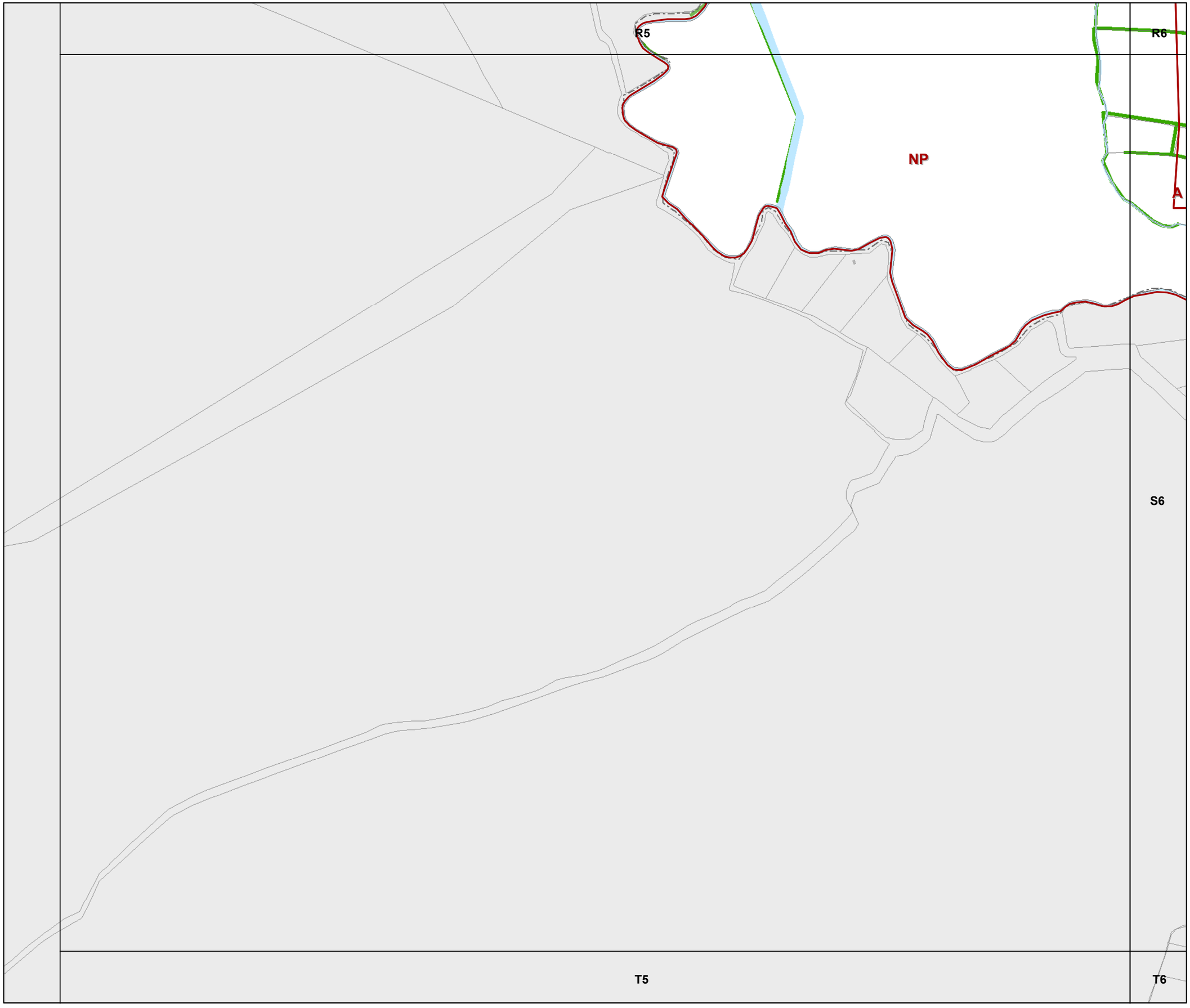

PLU.i
communauté de communes de la Baie du Cotentin

3e REGLEMENT GRAPHIQUE et PATRIMOINES

PLUi de la Baie du Cotentin

1 / 5 000

S5

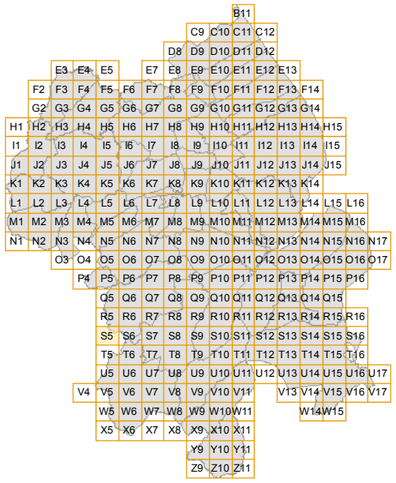

N

0 50 100 200 Mètres

agence schneider urbanisme & urbanisme

communauté de communes de la Baie du Cotentin

PLU.i

3e REGLEMENT GRAPHIQUE et PATRIMOINES

PLUi de la Baie du Cotentin

1 / 5 000

S6

R5 R6 R7

S5 S7

T5 T6 T7

A NP

SAINT MARTIN

LE MESNIL

LA BRUYERE

MARAIS DU CHOUX

FERME DE RAFFOVILLE

LA GRESLERIE



N

0 50 100 200 Mètres

agence schneider

communauté de communes de la Baie du Cotentin

PLU.i

3e REGLEMENT GRAPHIQUE et PATRIMOINES

PLUi de la Baie du Cotentin

1 / 5 000

S7

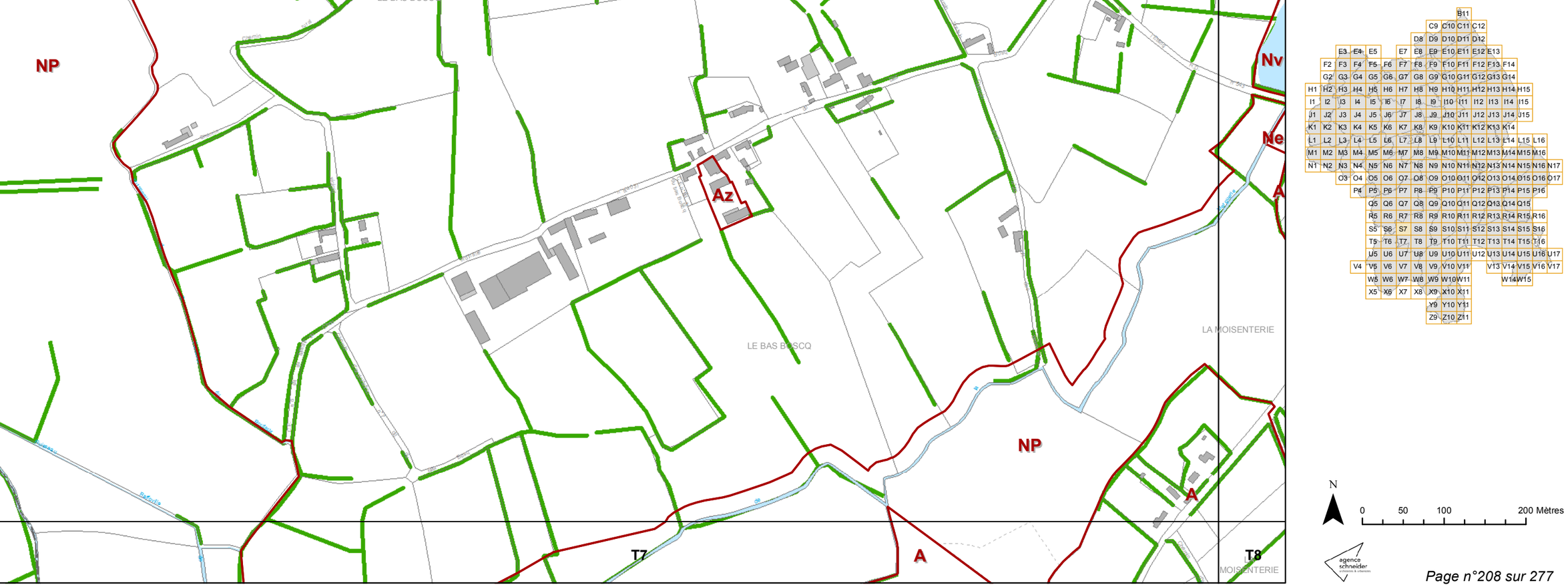

N

0 50 100 200 Mètres

agence schneider

communauté de communes de la Baie du Cotentin

PLU.i

3e REGLEMENT GRAPHIQUE et PATRIMOINES

PLUi de la Baie du Cotentin

1 / 5 000

S8

R7 R8 R9

S7 S9

T7 T8 T9

UGb

UE

MEA01

NP

1AUG

UGb

Nv

Ne

NP

A

A

LA LANDE GODARD

LA LANDE GODARD

LA BESNARDERIE

LA CHESNEE

LA CHESNEE

LE CALVAIRE

LA MOISENTERIE

LA MOISENTERIE

LE BOURG

LE BOURG

B11
C9 C10 C11 C12
D8 D9 D10 D11 D12
E3 E4 E5 E7 E8 E9 E10 E11 E12 E13
F2 F3 F4 F5 F6 F7 F8 F9 F10 F11 F12 F13 F14
G2 G3 G4 G5 G6 G7 G8 G9 G10 G11 G12 G13 G14
H1 H2 H3 H4 H5 H6 H7 H8 H9 H10 H11 H12 H13 H14 H15
I1 I2 I3 I4 I5 I6 I7 I8 I9 I10 I11 I12 I13 I14 I15
J1 J2 J3 J4 J5 J6 J7 J8 J9 J10 J11 J12 J13 J14 J15
K1 K2 K3 K4 K5 K6 K7 K8 K9 K10 K11 K12 K13 K14
L1 L2 L3 L4 L5 L6 L7 L8 L9 L10 L11 L12 L13 L14 L15 L16
M1 M2 M3 M4 M5 M6 M7 M8 M9 M10 M11 M12 M13 M14 M15 M16
N1 N2 N3 N4 N5 N6 N7 N8 N9 N10 N11 N12 N13 N14 N15 N16 N17
O3 O4 O5 O6 O7 O8 O9 O10 O11 O12 O13 O14 O15 O16 O17
P4 P5 P6 P7 P8 P9 P10 P11 P12 P13 P14 P15 P16
Q5 Q6 Q7 Q8 Q9 Q10 Q11 Q12 Q13 Q14 Q15
R5 R6 R7 R8 R9 R10 R11 R12 R13 R14 R15 R16
S5 S6 S7 S8 S9 S10 S11 S12 S13 S14 S15 S16
T5 T6 T7 T8 T9 T10 T11 T12 T13 T14 T15 T16
U5 U6 U7 U8 U9 U10 U11 U12 U13 U14 U15 U16 U17
V4 V5 V6 V7 V8 V9 V10 V11 V13 V14 V15 V16 V17
W5 W6 W7 W8 W9 W10 W11 W14 W15
X5 X6 X7 X8 X9 X10 X11
Y9 Y10 Y11
Z9 Z10 Z11

N

0 50 100 200 Mètres

agence schneider

communauté de communes de la Baie du Cotentin

PLU.i

3e REGLEMENT GRAPHIQUE et PATRIMOINES

PLUi de la Baie du Cotentin

1 / 5 000

S9

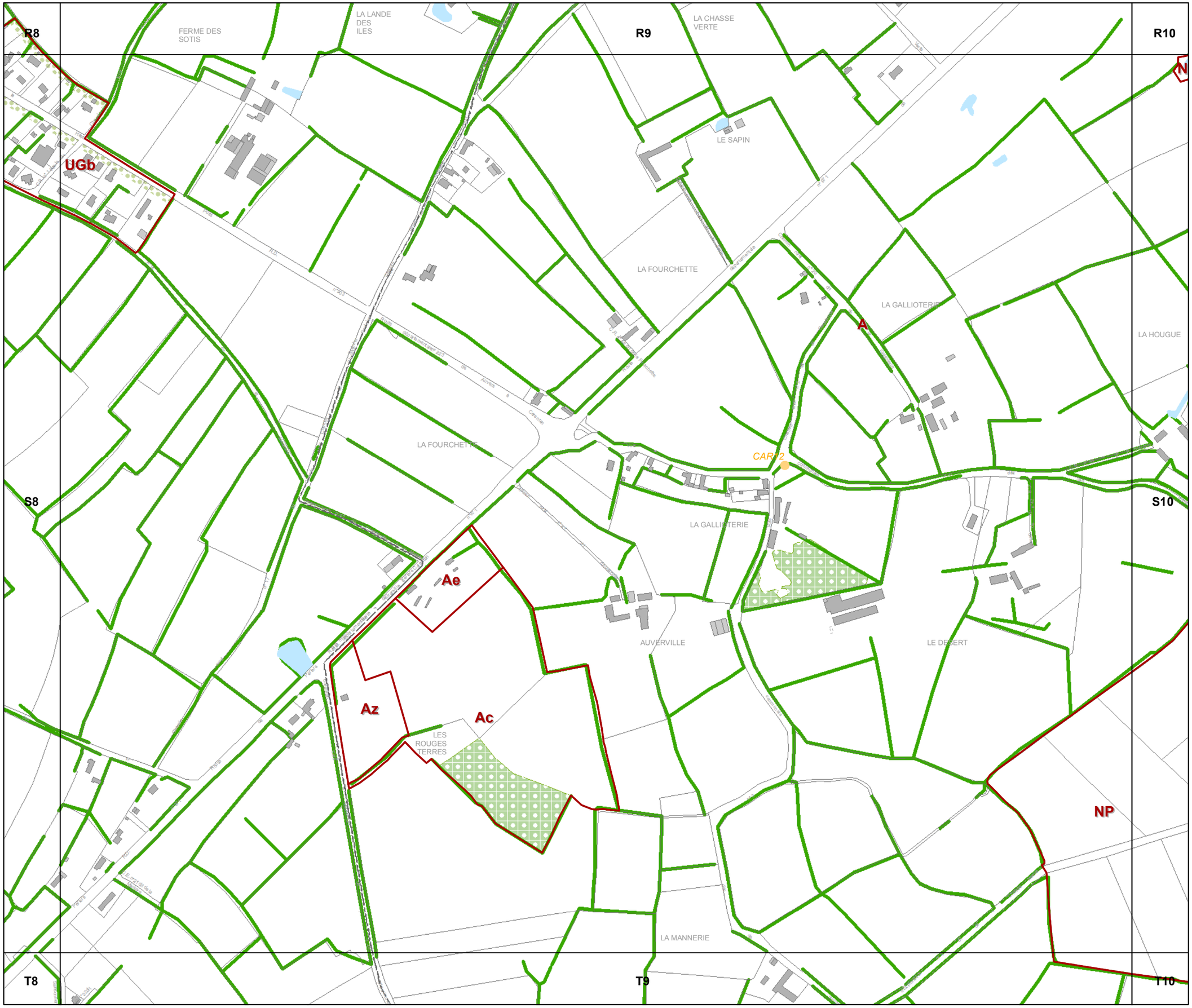



N

0 50 100 200 Mètres

agence schneider

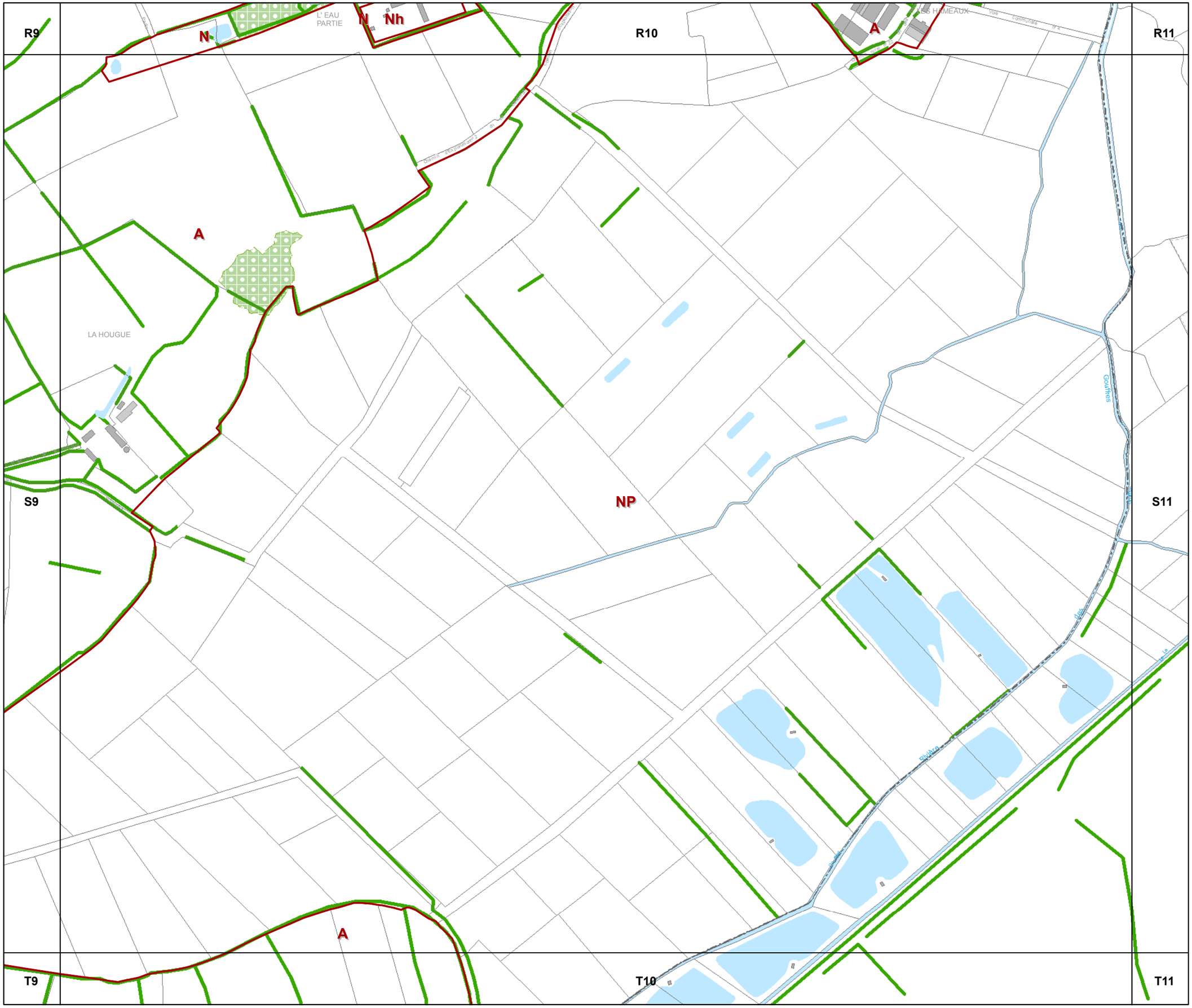

communauté de communes de la Baie du Cotentin

PLU.i

3e REGLEMENT GRAPHIQUE et PATRIMOINES

PLUi de la Baie du Cotentin

1 / 5 000

S10



N

0 50 100 200 Mètres

agence schneider architecture & urbanisme

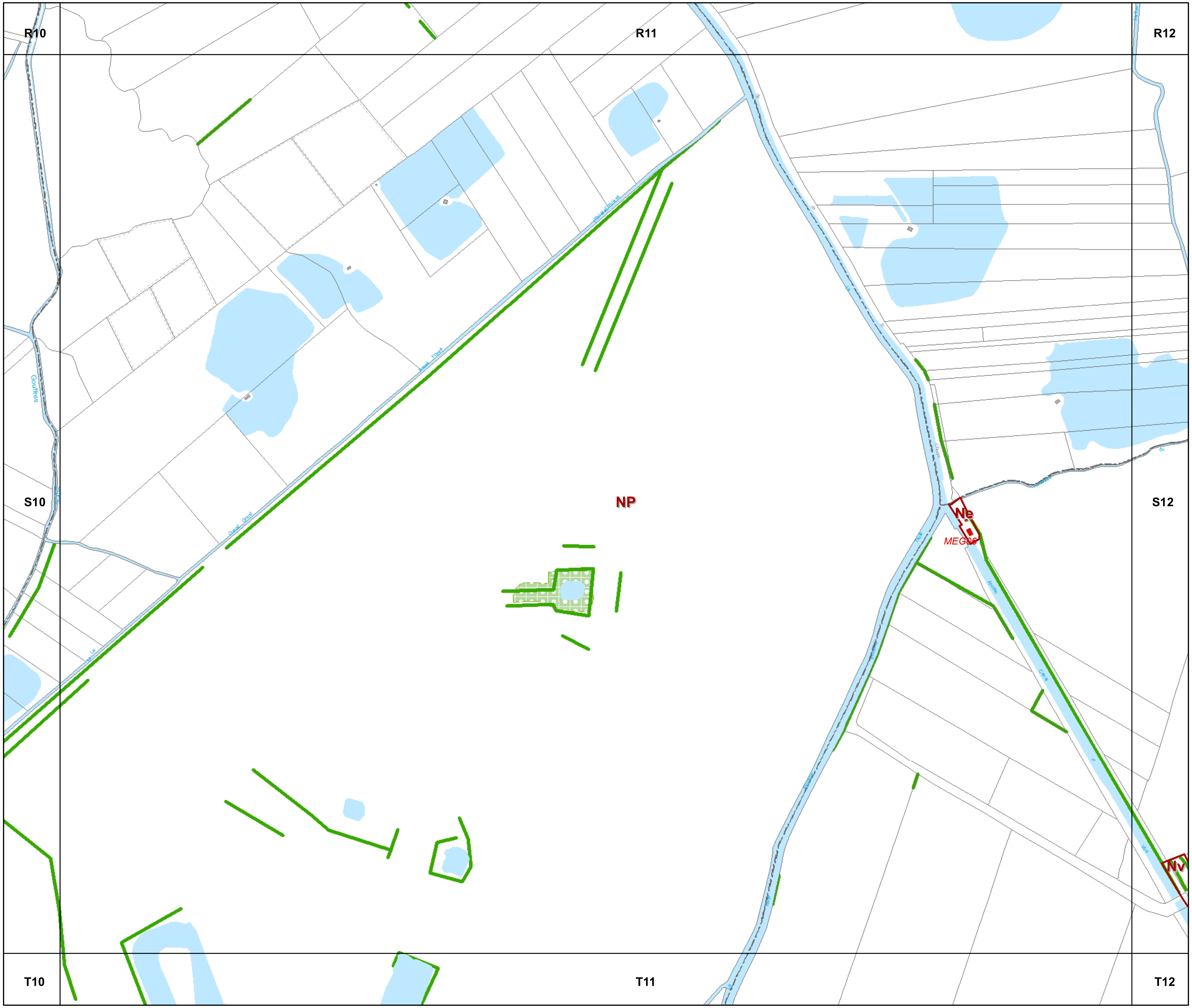

3e REGLEMENT GRAPHIQUE et PATRIMOINES

PLUi de la Baie du Cotentin

1 / 5 000

S11

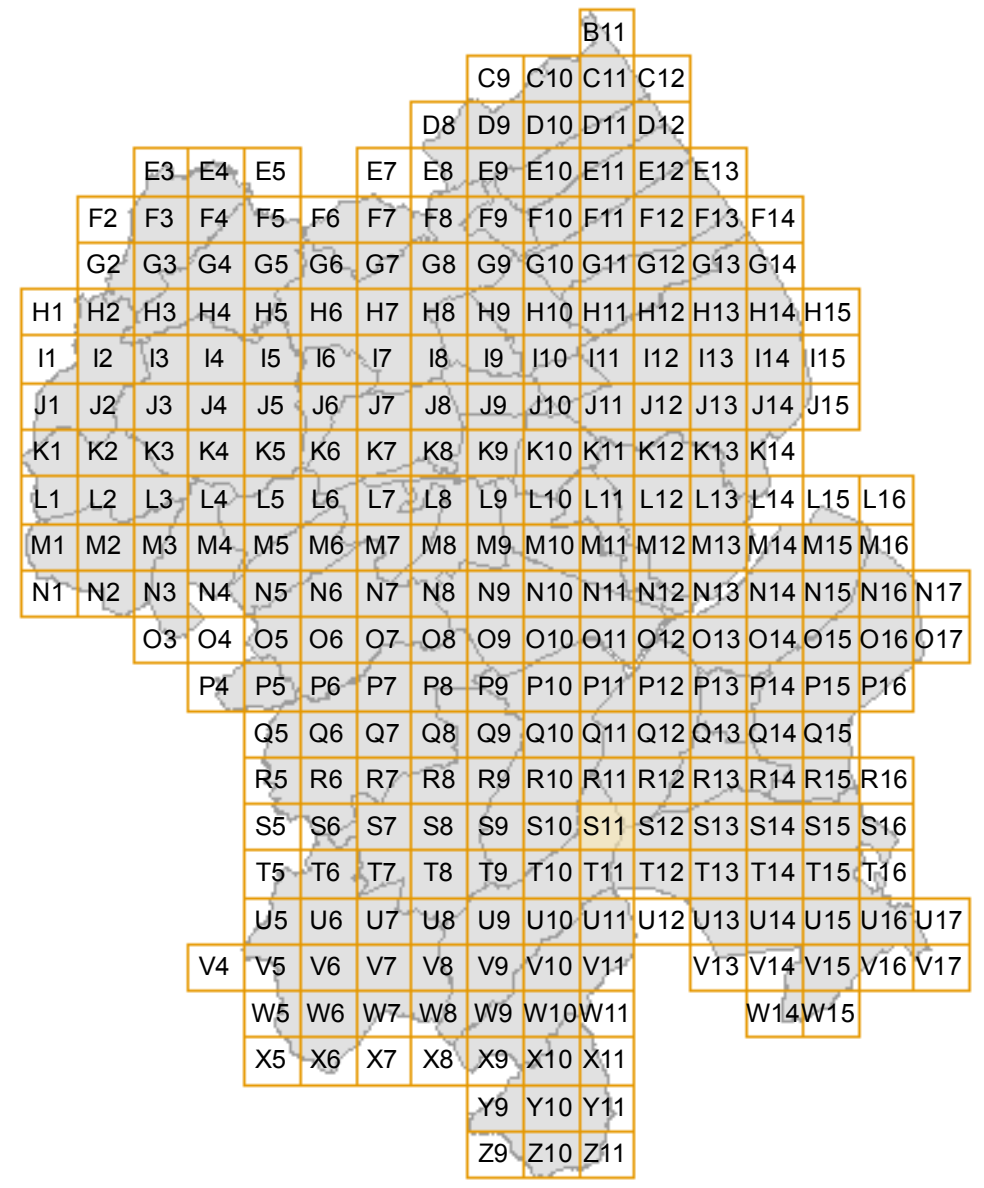

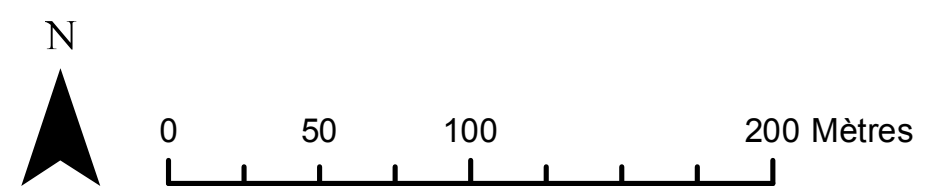

agence schneider

communauté de communes de la Baie du Cotentin

PLU.i

3e REGLEMENT GRAPHIQUE et PATRIMOINES

PLUi de la Baie du Cotentin

1 / 5 000

S12

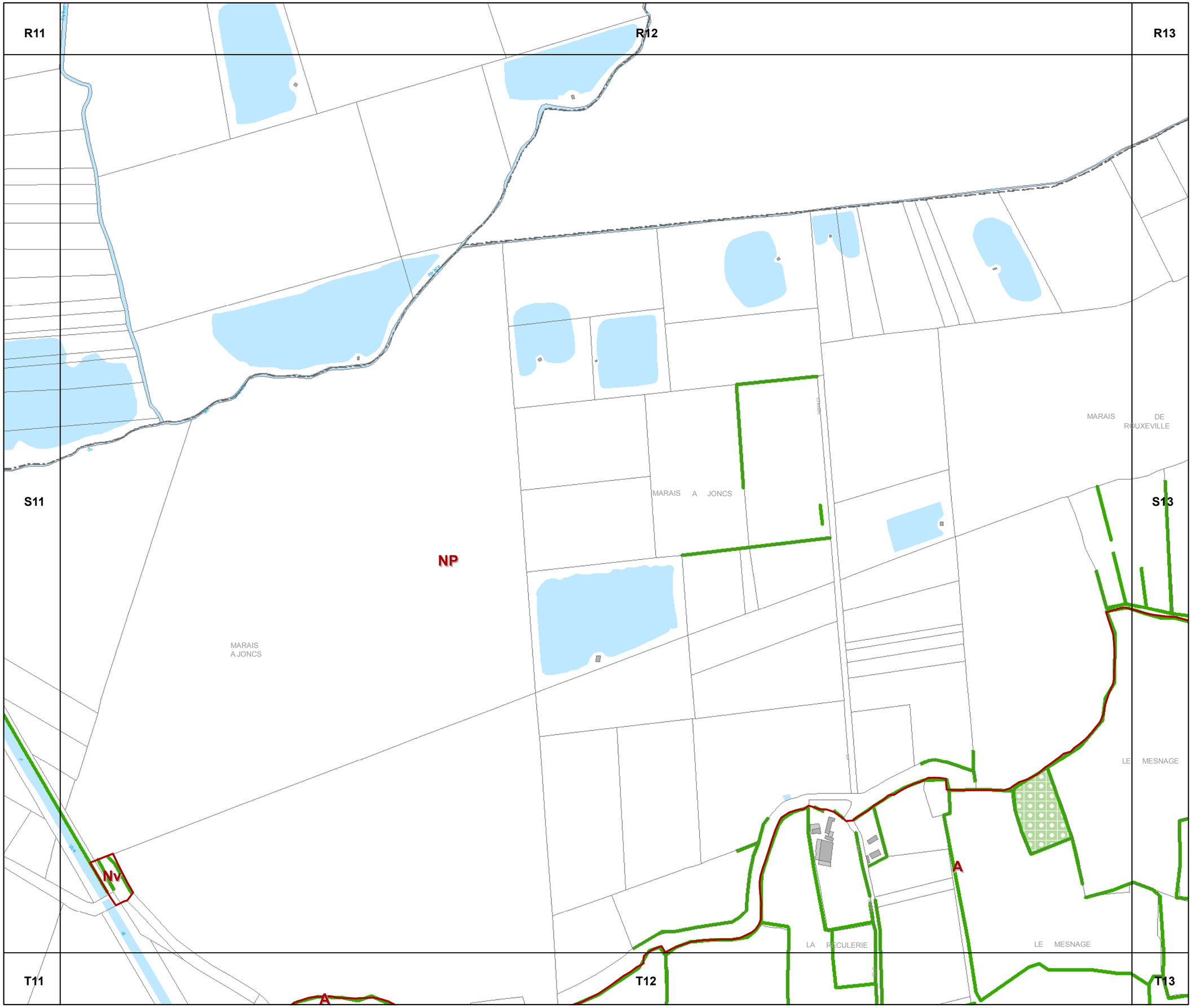

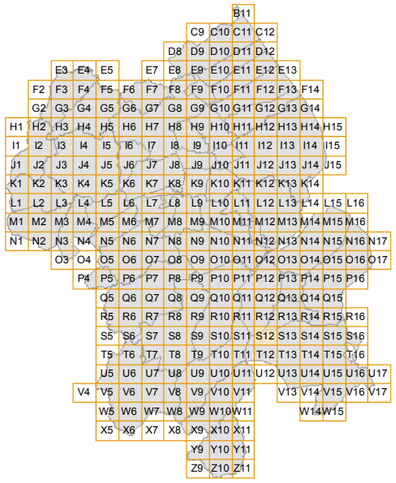

N

0 50 100 200 Mètres

agence schneider

R12 R13 R14

S12 S14

T12 T13 T14

NP

N

UGb

A

MARAIS DE ROUXEVILLE

LA POUQUE

ROUXEVILLE

LA CAMPAGNE

LES FOSSETTES

LA BINOURIE

LE MESNAGE

LA MAILLERE

LA COUTURE

LE HAUT DEVILLE

DEVILLE

MEG09

Ruisseau

PLU.i

communauté de communes de la Baie du Cotentin

3e REGLEMENT GRAPHIQUE et PATRIMOINES

PLUi de la Baie du Cotentin

1 / 5 000

S13

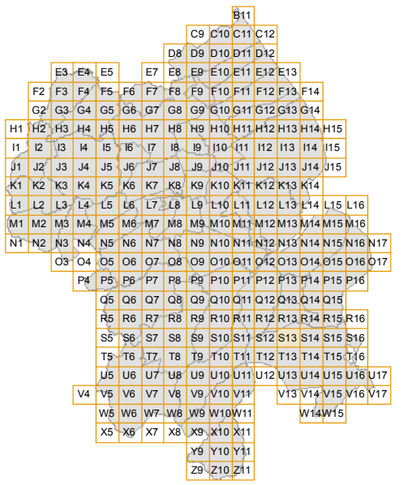

N

0 50 100 200 Mètres

agence schneider

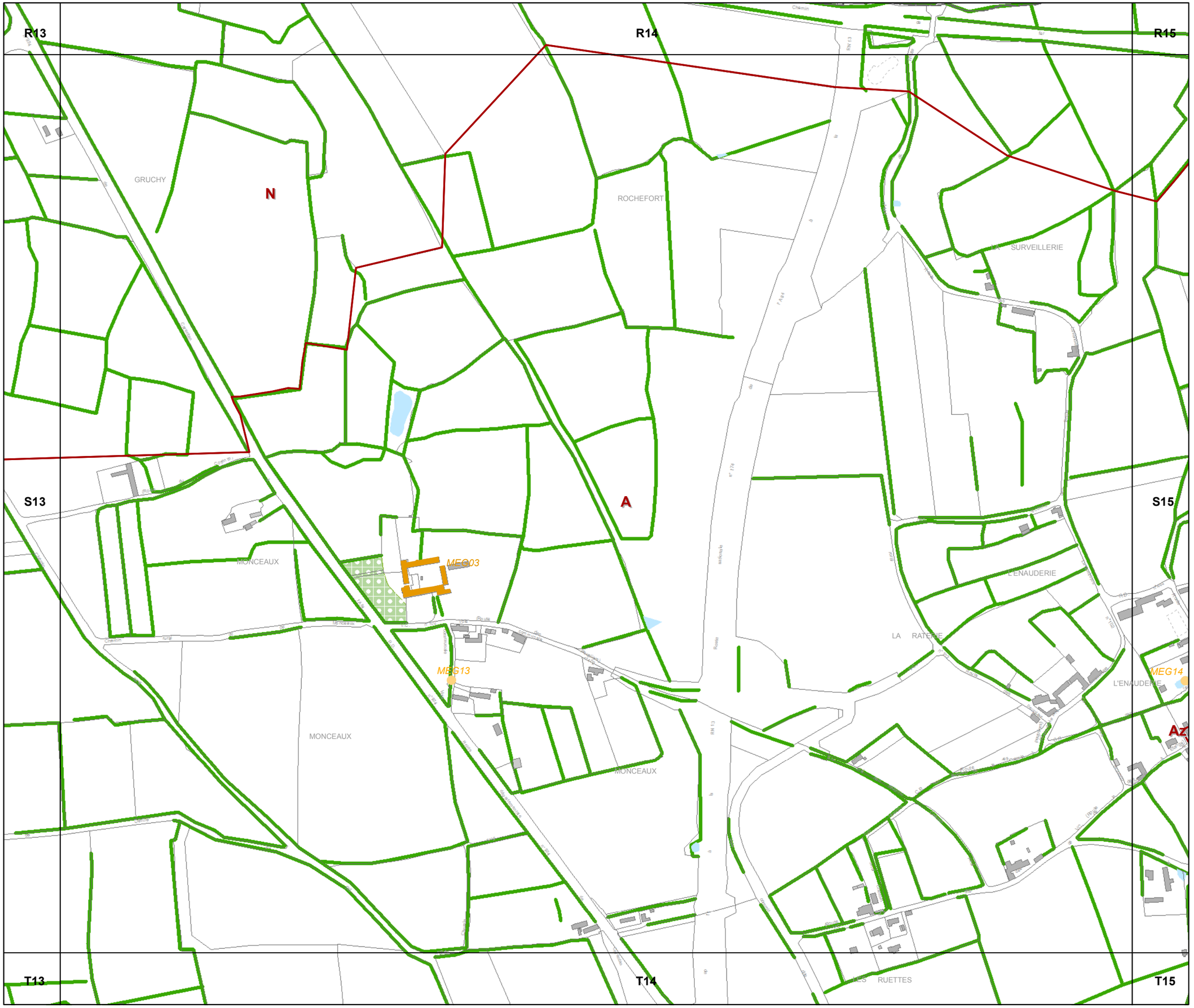

PLU.i

communauté de communes de la Baie du Cotentin

3e REGLEMENT GRAPHIQUE et PATRIMOINES

PLUi de la Baie du Cotentin

1 / 5 000

S14



N

0 50 100 200 Mètres

agence schneider

communauté de communes de la Baie du Cotentin

PLU.i

3e REGLEMENT GRAPHIQUE et PATRIMOINES

PLUi de la Baie du Cotentin

1 / 5 000

S15

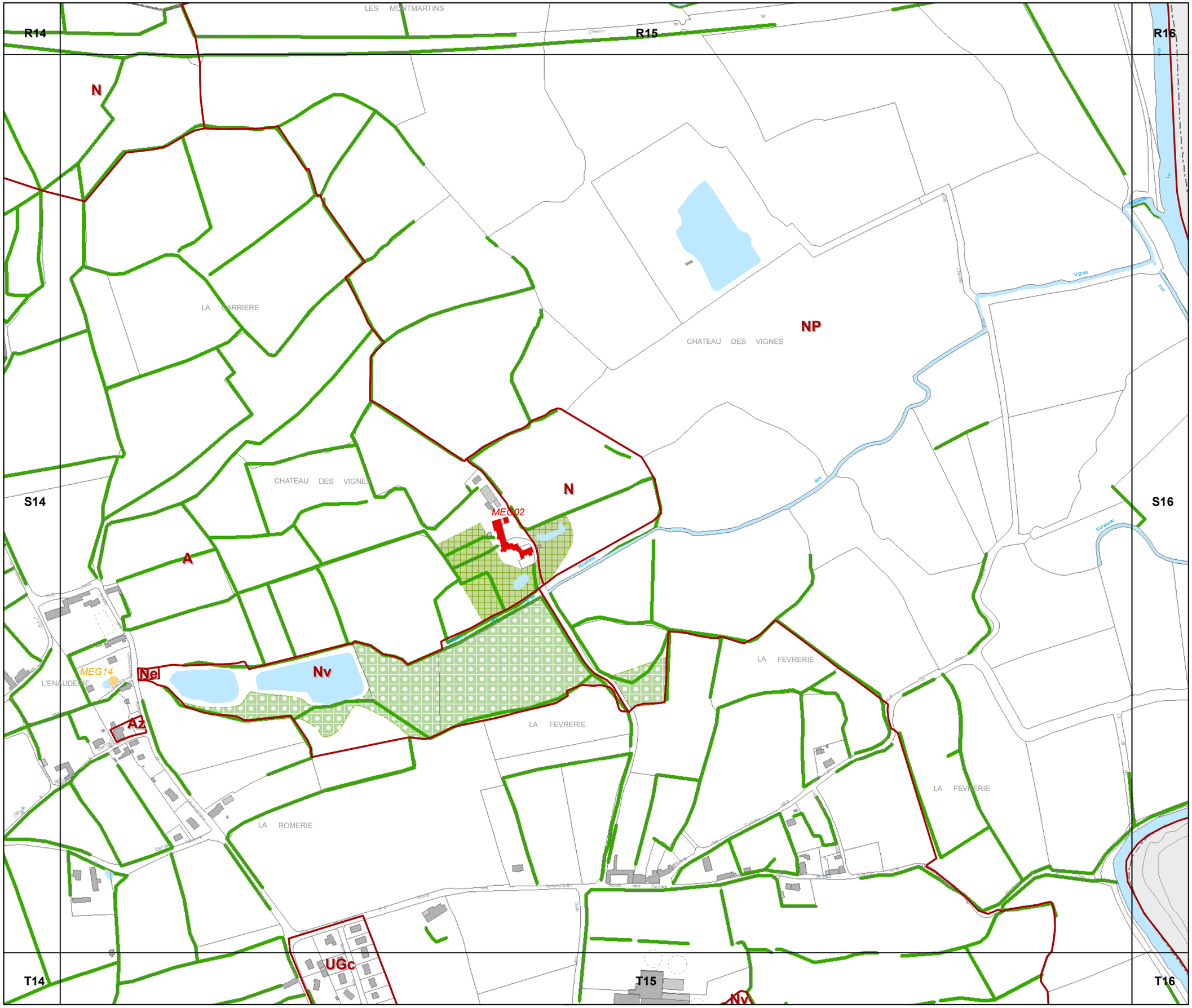

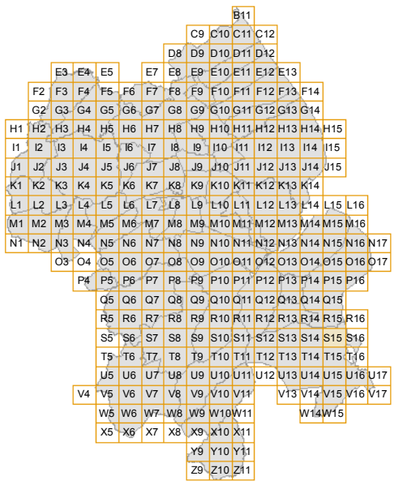

N

0 50 100 200 Mètres

agence schneider

communauté de communes de la Baie du Cotentin

PLU.i

3e REGLEMENT GRAPHIQUE et PATRIMOINES

PLUi de la Baie du Cotentin

1 / 5 000

S16

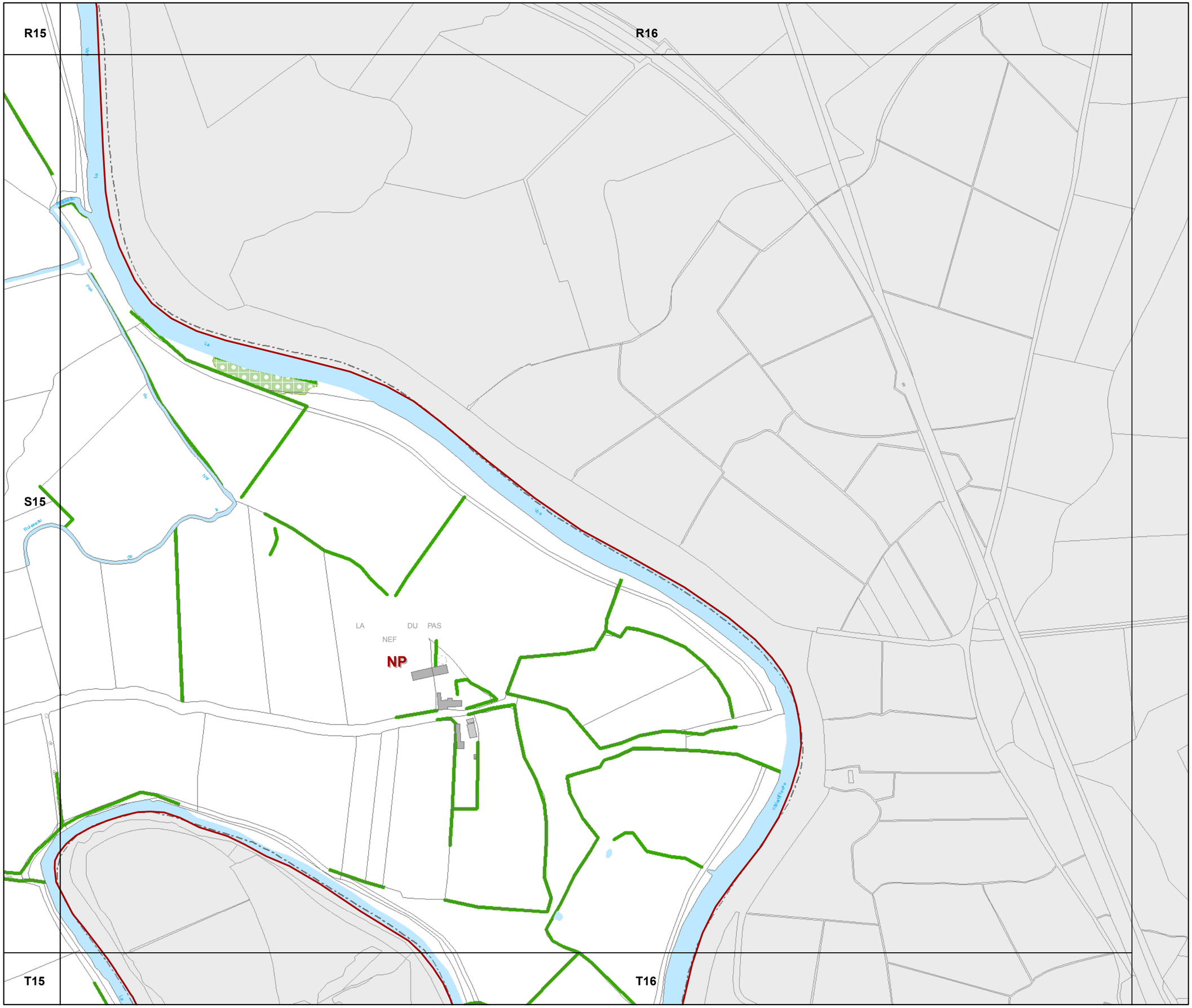



N

0 50 100 200 Mètres

agence schneider architecture & urbanisme

S5

S6

T6

NP

LE GRAND
MARAIS DE
BLEHOU

U5

U6

PLU.i

communauté de communes de la Baie du Cotentin

3e REGLEMENT GRAPHIQUE et PATRIMOINES

PLUi de la Baie du Cotentin

1 / 5 000

T5

N

0 50 100 200 Mètres

agence schneider

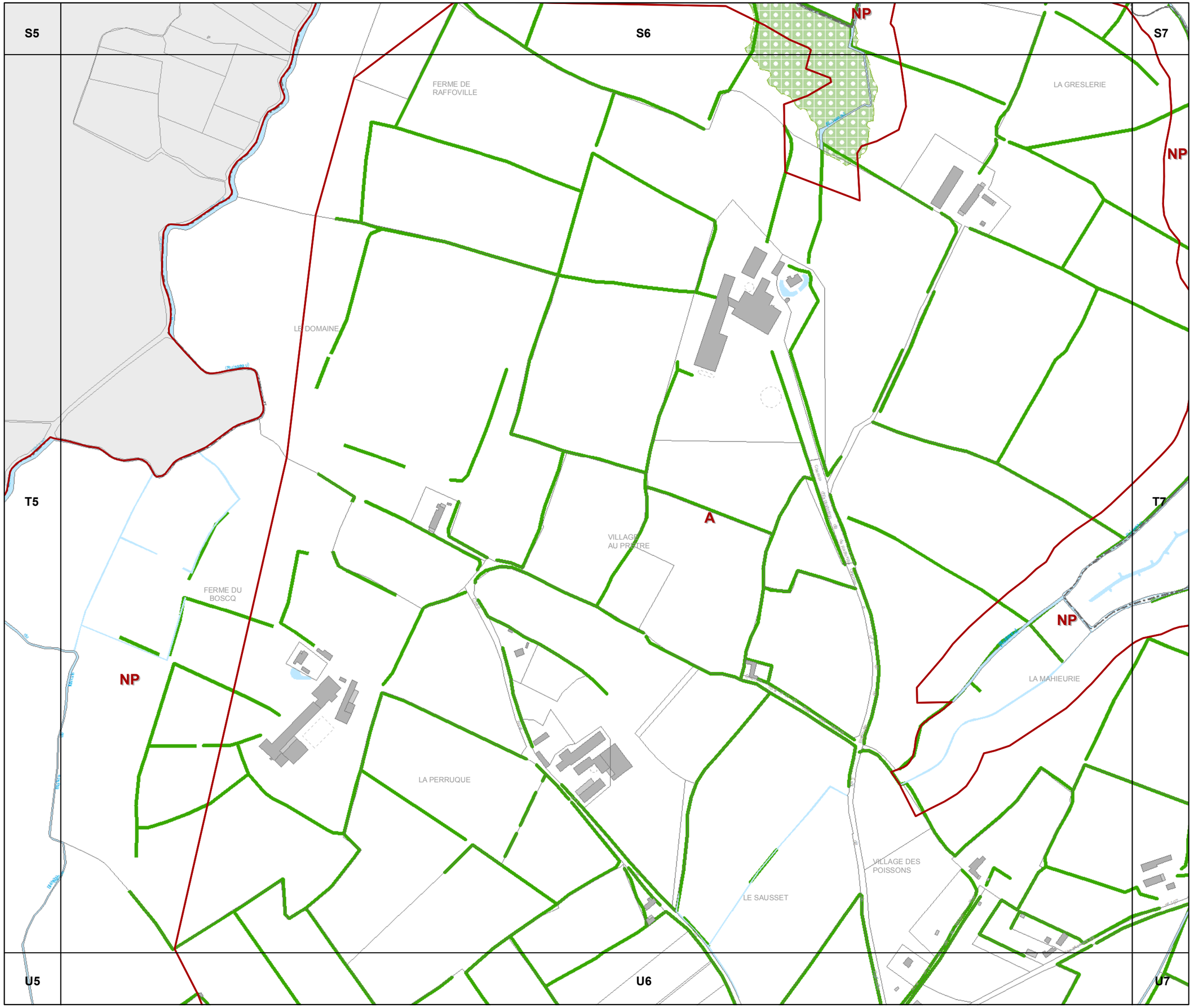

communauté de communes de la Baie du Cotentin

PLU.i

3e REGLEMENT GRAPHIQUE et PATRIMOINES

PLUi de la Baie du Cotentin

1 / 5 000

T6

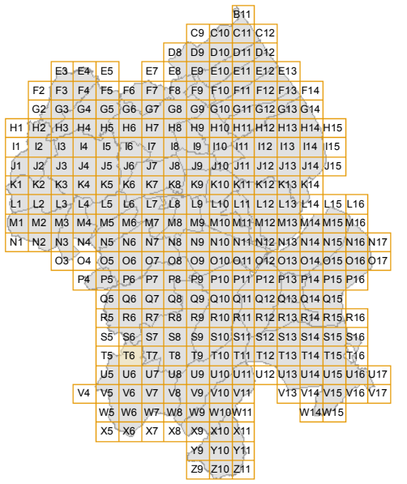

N

0 50 100 200 Mètres

agence schneider

communauté de communes de la Baie du Cotentin

PLU.i

3e REGLEMENT GRAPHIQUE et PATRIMOINES

PLUi de la Baie du Cotentin

1 / 5 000

T7

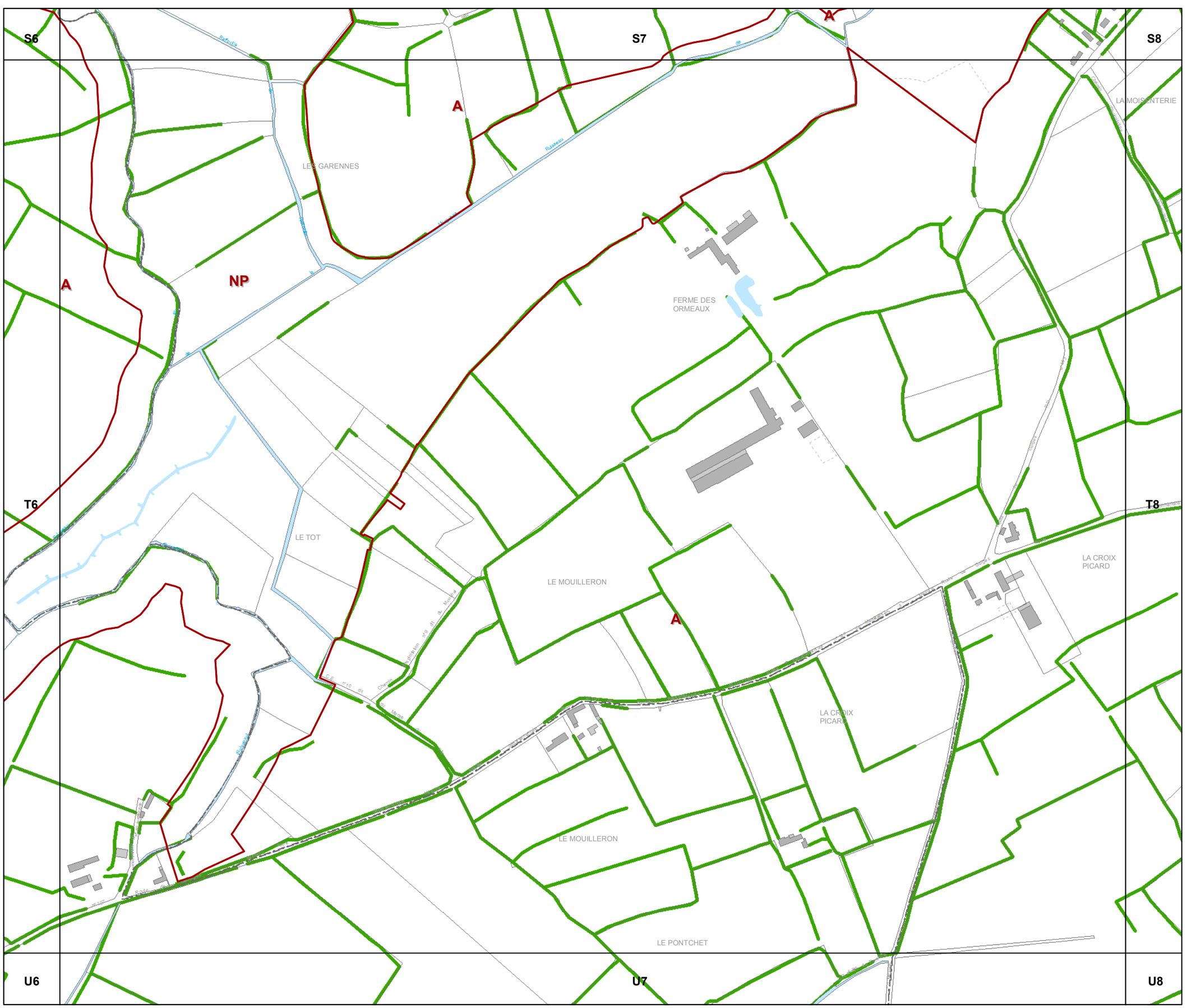

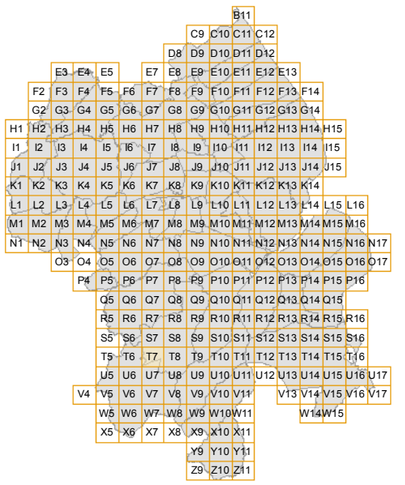

N

0 50 100 200 Mètres

agence schneider architecture & urbanisme

S7 S8 S9

T7 T9

U7 U8 U9

NP

A

LA MOISENTERIE

MARE PALU

LE CALVAIRE

LA CROIX PICARD

MARE PALU

communauté de communes de la Baie du Cotentin

PLU.i

3e REGLEMENT GRAPHIQUE et PATRIMOINES

PLUi de la Baie du Cotentin

1 / 5 000

T8

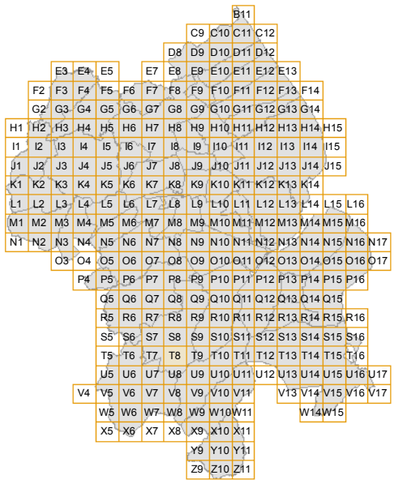

N

0 50 100 200 Mètres

agence schneider

S8 S9 LA MANNERIE NP S10

T8 T10

U8 U9 U10

VARIMESNIL

SAINT - JULIEN

ROUGEVAL

LA PLAINE

LA PIRE LANDE

A

NP

Az

A

(Rivière)

Fossé

communauté de communes de la Baie du Cotentin

PLU.i

3e REGLEMENT GRAPHIQUE et PATRIMOINES

PLUi de la Baie du Cotentin

1 / 5 000

T9

B11
C9 C10 C11 C12
D8 D9 D10 D11 D12
E3 E4 E5 E7 E8 E9 E10 E11 E12 E13
F2 F3 F4 F5 F6 F7 F8 F9 F10 F11 F12 F13 F14
G2 G3 G4 G5 G6 G7 G8 G9 G10 G11 G12 G13 G14
H1 H2 H3 H4 H5 H6 H7 H8 H9 H10 H11 H12 H13 H14 H15
I1 I2 I3 I4 I5 I6 I7 I8 I9 I10 I11 I12 I13 I14 I15
J1 J2 J3 J4 J5 J6 J7 J8 J9 J10 J11 J12 J13 J14 J15
K1 K2 K3 K4 K5 K6 K7 K8 K9 K10 K11 K12 K13 K14
L1 L2 L3 L4 L5 L6 L7 L8 L9 L10 L11 L12 L13 L14 L15 L16
M1 M2 M3 M4 M5 M6 M7 M8 M9 M10 M11 M12 M13 M14 M15 M16
N1 N2 N3 N4 N5 N6 N7 N8 N9 N10 N11 N12 N13 N14 N15 N16 N17
O3 O4 O5 O6 O7 O8 O9 O10 O11 O12 O13 O14 O15 O16 O17
P4 P5 P6 P7 P8 P9 P10 P11 P12 P13 P14 P15 P16
Q5 Q6 Q7 Q8 Q9 Q10 Q11 Q12 Q13 Q14 Q15
R5 R6 R7 R8 R9 R10 R11 R12 R13 R14 R15 R16
S5 S6 S7 S8 S9 S10 S11 S12 S13 S14 S15 S16
T5 T6 T7 T8 T9 T10 T11 T12 T13 T14 T15 T16
U5 U6 U7 U8 U9 U10 U11 U12 U13 U14 U15 U16 U17
V4 V5 V6 V7 V8 V9 V10 V11 V13 V14 V15 V16 V17
W5 W6 W7 W8 W9 W10 W11 W14 W15
X5 X6 X7 X8 X9 X10 X11
Y9 Y10 Y11
Z9 Z10 Z11

N

0 50 100 200 Mètres

agence schneider

S9

S10

S11

T9

T11

U9

U10

U11

A

NP

LA QUENOTTERIE

PLU.i

communauté de communes de la Baie du Cotentin

3e REGLEMENT GRAPHIQUE et PATRIMOINES

PLUi de la Baie du Cotentin

1 / 5 000

T10



N

0 50 100 200 Mètres

agence schneider

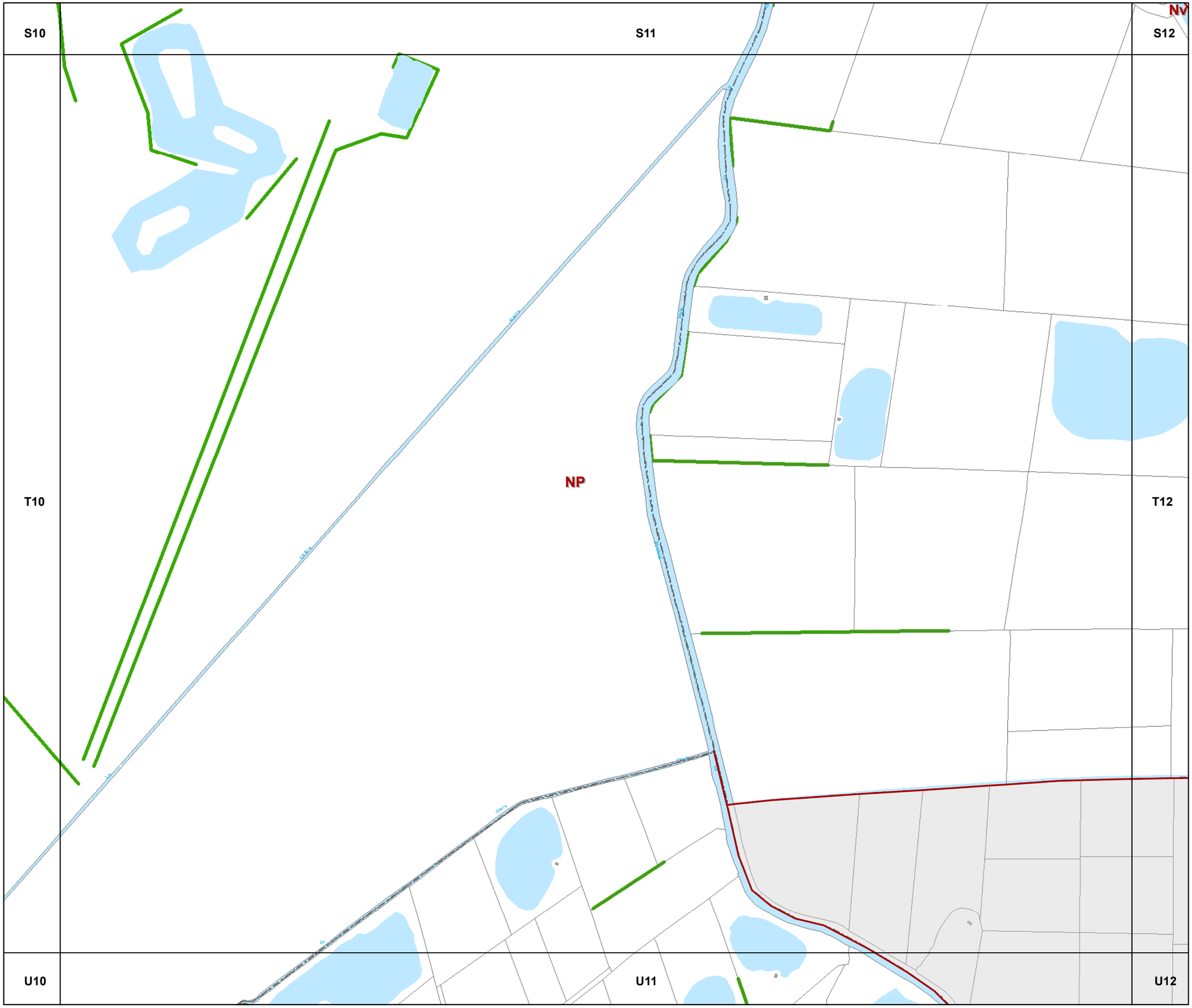

PLU.i

communauté de communes de la Baie du Cotentin

3e REGLEMENT GRAPHIQUE et PATRIMOINES

PLUi de la Baie du Cotentin

1 / 5 000

T11

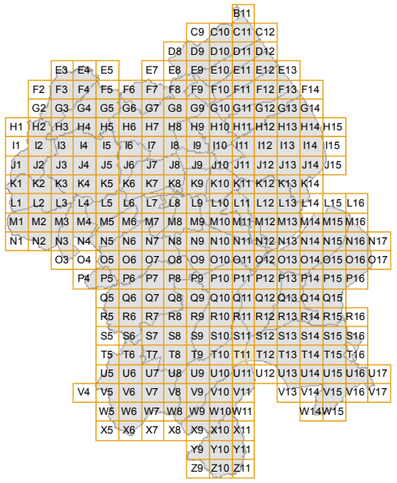

N

0 50 100 200 Mètres

agence schneider

S11 S12 S13

T11 T13

U11 U12 U13

Nv

NP

A

LA RECULERIE

LE MESNAGE

CAMP-CAP

L'ORANGERIE

LE PORT DES PLANQUES

LE PARADIS

LE COURT VAL

Aiguillon

Douve

Vire

Taute

Carentan

Ay

Ancien Canal

3e REGLEMENT GRAPHIQUE et PATRIMOINES

PLUi de la Baie du Cotentin

1 / 5 000

T12

B11
C9 C10 C11 C12
D8 D9 D10 D11 D12
E3 E4 E5 E7 E8 E9 E10 E11 E12 E13
F2 F3 F4 F5 F6 F7 F8 F9 F10 F11 F12 F13 F14
G2 G3 G4 G5 G6 G7 G8 G9 G10 G11 G12 G13 G14
H1 H2 H3 H4 H5 H6 H7 H8 H9 H10 H11 H12 H13 H14 H15
I1 I2 I3 I4 I5 I6 I7 I8 I9 I10 I11 I12 I13 I14 I15
J1 J2 J3 J4 J5 J6 J7 J8 J9 J10 J11 J12 J13 J14 J15
K1 K2 K3 K4 K5 K6 K7 K8 K9 K10 K11 K12 K13 K14
L1 L2 L3 L4 L5 L6 L7 L8 L9 L10 L11 L12 L13 L14 L15 L16
M1 M2 M3 M4 M5 M6 M7 M8 M9 M10 M11 M12 M13 M14 M15 M16
N1 N2 N3 N4 N5 N6 N7 N8 N9 N10 N11 N12 N13 N14 N15 N16 N17
O3 O4 O5 O6 O7 O8 O9 O10 O11 O12 O13 O14 O15 O16 O17
P4 P5 P6 P7 P8 P9 P10 P11 P12 P13 P14 P15 P16
Q5 Q6 Q7 Q8 Q9 Q10 Q11 Q12 Q13 Q14 Q15
R5 R6 R7 R8 R9 R10 R11 R12 R13 R14 R15 R16
S5 S6 S7 S8 S9 S10 S11 S12 S13 S14 S15 S16
T5 T6 T7 T8 T9 T10 T11 T12 T13 T14 T15 T16
U5 U6 U7 U8 U9 U10 U11 U12 U13 U14 U15 U16 U17
V4 V5 V6 V7 V8 V9 V10 V11 V13 V14 V15 V16 V17
W5 W6 W7 W8 W9 W10 W11 W14 W15
X5 X6 X7 X8 X9 X10 X11
Y9 Y10 Y11
Z9 Z10 Z11

N

0 50 100 200 Mètres

communauté de communes de la Baie du Cotentin

PLU.i

3e REGLEMENT GRAPHIQUE et PATRIMOINES

PLUi de la Baie du Cotentin

1 / 5 000

T13

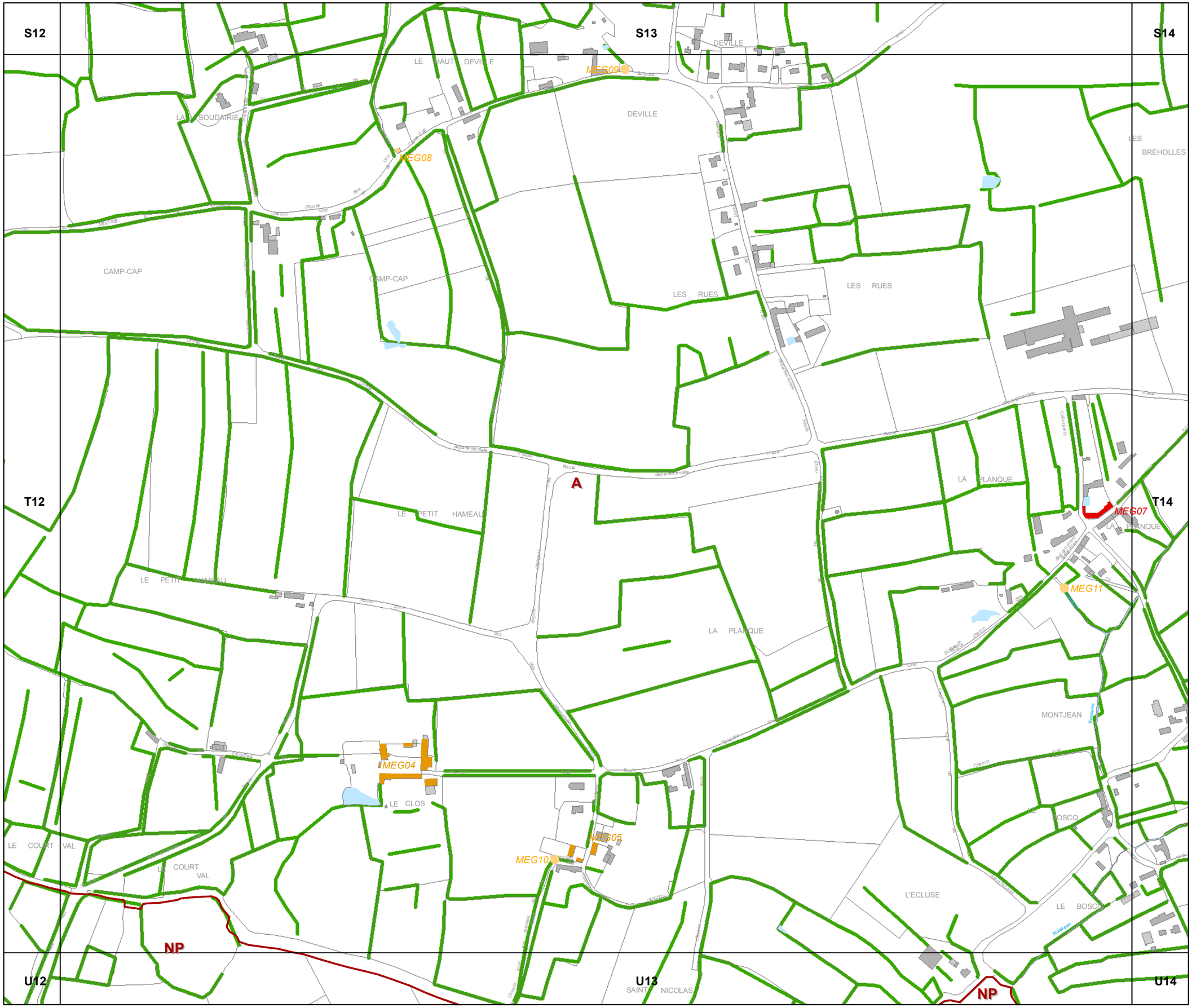

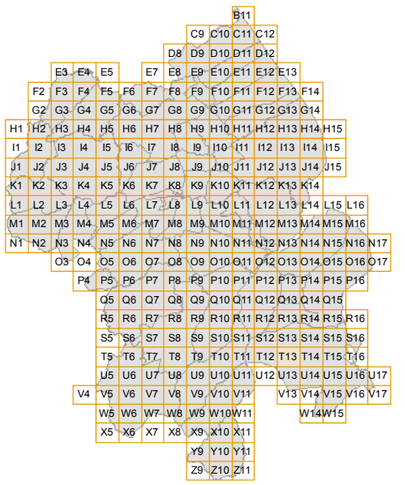



agence schneider

S13 S14 S15

T13 T15

U13 U14 U15

LES BREHOLLES

LES RUETTES

MOLPIED

RATA

LE RATA

LA GOUCELLERIE

LA CONTE

MONTJEAN

TOURNIERE

LA MALADIRE

BRISEVAL

LE BOSCQ

LE HAUT GROUAIS

LA MALADIRE

UEv

UZb

UE

A

MEG07

MEG12

3e REGLEMENT GRAPHIQUE et PATRIMOINES

PLUi de la Baie du Cotentin

1 / 5 000

T14

B11
C9 C10 C11 C12
D8 D9 D10 D11 D12
E3 E4 E5 E7 E8 E9 E10 E11 E12 E13
F2 F3 F4 F5 F6 F7 F8 F9 F10 F11 F12 F13 F14
G2 G3 G4 G5 G6 G7 G8 G9 G10 G11 G12 G13 G14
H1 H2 H3 H4 H5 H6 H7 H8 H9 H10 H11 H12 H13 H14 H15
I1 I2 I3 I4 I5 I6 I7 I8 I9 I10 I11 I12 I13 I14 I15
J1 J2 J3 J4 J5 J6 J7 J8 J9 J10 J11 J12 J13 J14 J15
K1 K2 K3 K4 K5 K6 K7 K8 K9 K10 K11 K12 K13 K14
L1 L2 L3 L4 L5 L6 L7 L8 L9 L10 L11 L12 L13 L14 L15 L16
M1 M2 M3 M4 M5 M6 M7 M8 M9 M10 M11 M12 M13 M14 M15 M16
N1 N2 N3 N4 N5 N6 N7 N8 N9 N10 N11 N12 N13 N14 N15 N16 N17
O3 O4 O5 O6 O7 O8 O9 O10 O11 O12 O13 O14 O15 O16 O17
P4 P5 P6 P7 P8 P9 P10 P11 P12 P13 P14 P15 P16
Q5 Q6 Q7 Q8 Q9 Q10 Q11 Q12 Q13 Q14 Q15
R5 R6 R7 R8 R9 R10 R11 R12 R13 R14 R15 R16
S5 S6 S7 S8 S9 S10 S11 S12 S13 S14 S15 S16
T5 T6 T7 T8 T9 T10 T11 T12 T13 T14 T15 T16
U5 U6 U7 U8 U9 U10 U11 U12 U13 U14 U15 U16 U17
V4 V5 V6 V7 V8 V9 V10 V11 V13 V14 V15 V16 V17
W5 W6 W7 W8 W9 W10 W11 W14 W15
X5 X6 X7 X8 X9 X10 X11
Y9 Y10 Y11
Z9 Z10 Z11

N

0 50 100 200 Mètres

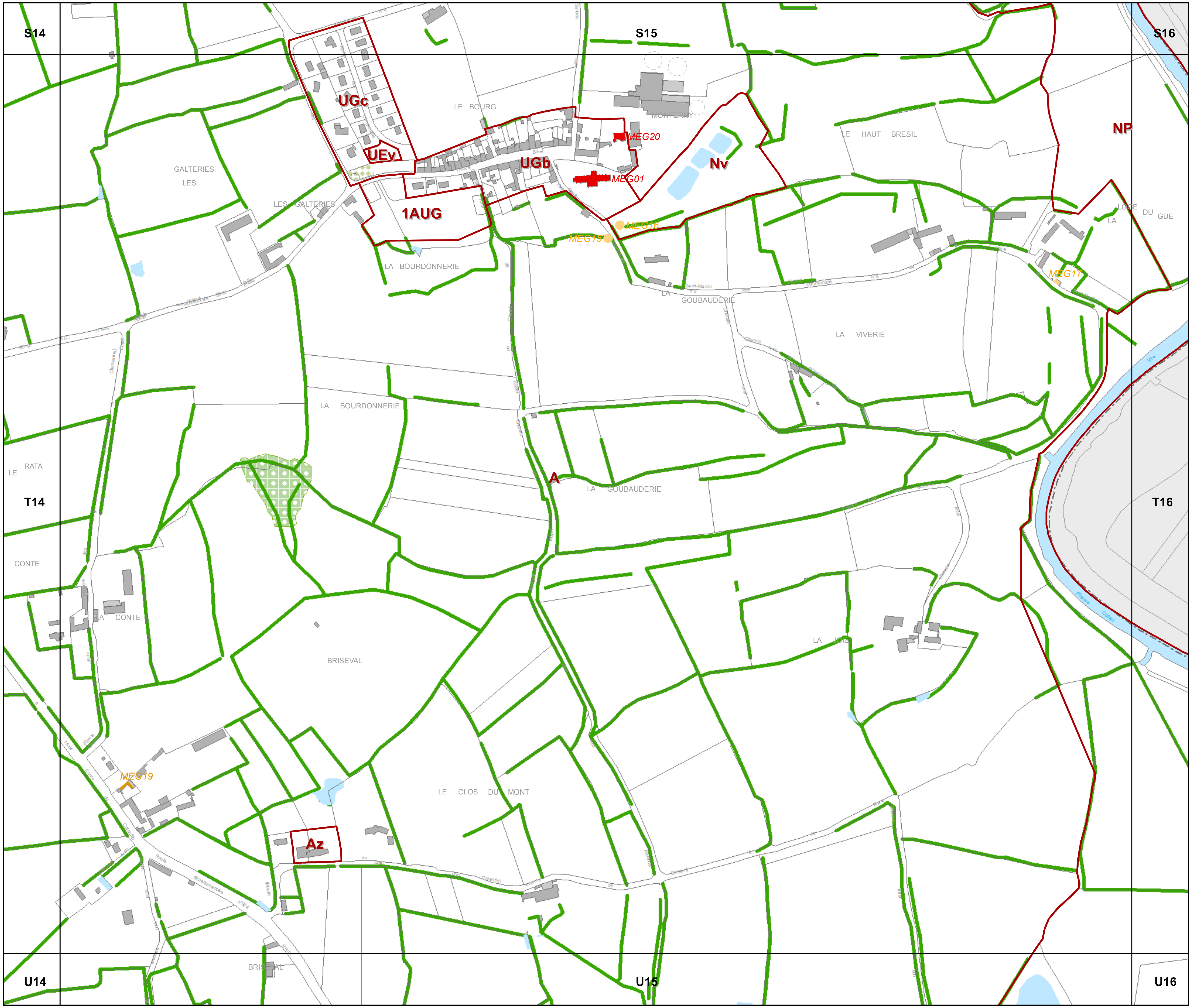

3e REGLEMENT GRAPHIQUE et PATRIMOINES

PLUi de la Baie du Cotentin

1 / 5 000

T15

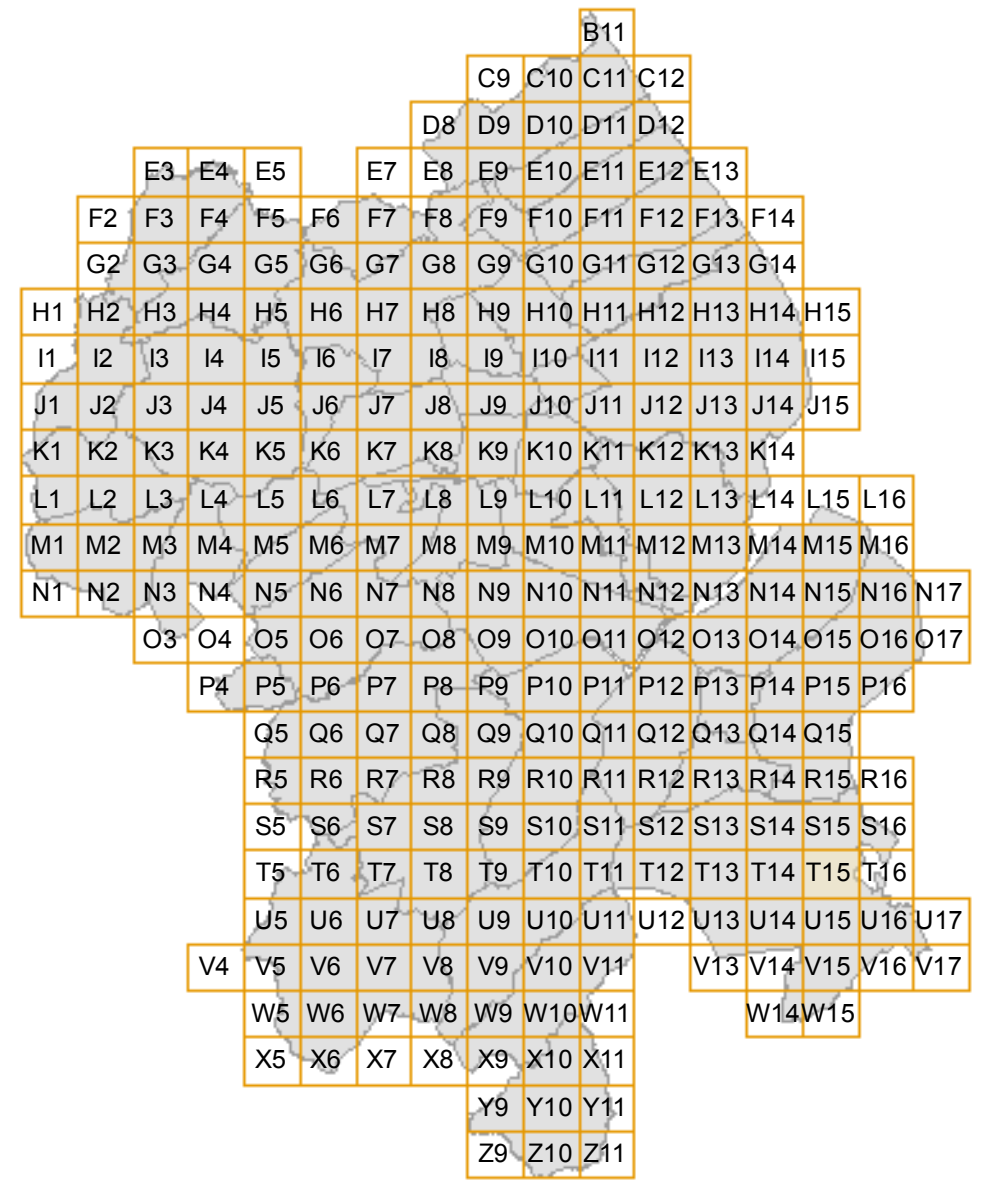

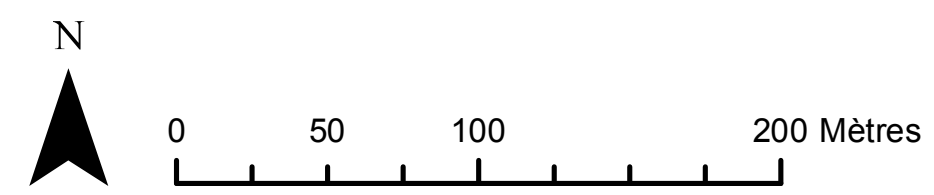

S15

S16

T15

U15

U16

U17

NP

NP

NP

A

A

LA LOGE DU GUE

communauté de communes de la Baie du Cotentin

PLU.i

3e REGLEMENT GRAPHIQUE et PATRIMOINES

PLUi de la Baie du Cotentin

1 / 5 000

T16



N

0 50 100 200 Mètres

agence schneider

T5

T6

NP

A

U6

V4

V5

V6

LE MANOIR DE BLEHOU

BLEHOU

LE GRAND BLEHOU

LE MARAIS DE L'ARDRET

CD 97

Ruisseau

communauté de communes de la Baie du Cotentin

PLU.i

3e REGLEMENT GRAPHIQUE et PATRIMOINES

PLUi de la Baie du Cotentin

1 / 5 000

U5



N

0 50 100 200 Mètres

agence schneider

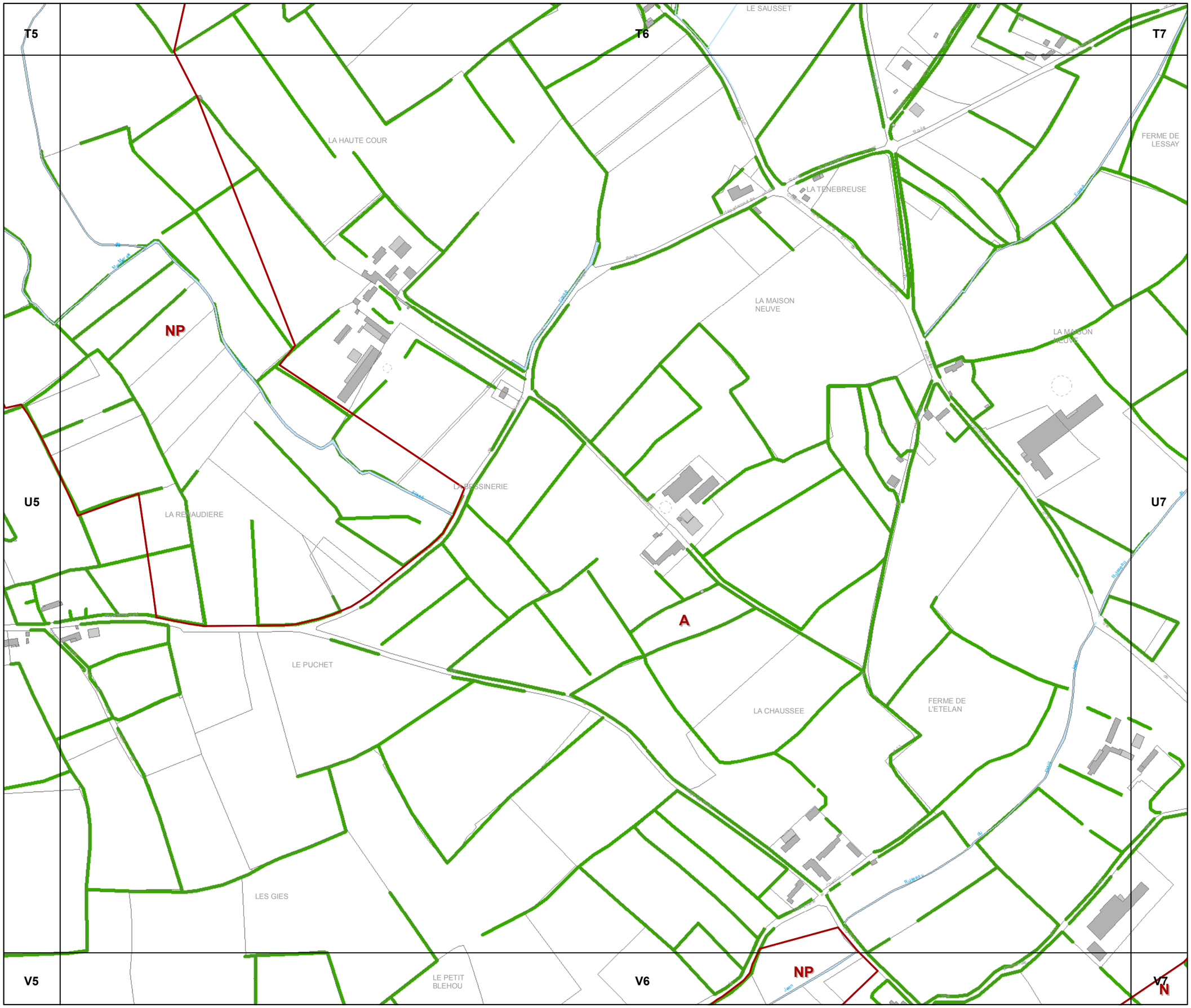

communauté de communes de la Baie du Cotentin

PLU.i

3e REGLEMENT GRAPHIQUE et PATRIMOINES

PLUi de la Baie du Cotentin

1 / 5 000

U6



N

0 50 100 200 Mètres

agence schneider

T6

T7

T8

LE PONTCHET

FERME DE LESSAY

SAI03

LA FRESNERIE

U6

A

LE SABLONNET

U8

NEUVILLE

FERME DES HAUTS-VENTS

VENTIGNY

NEUVILLE

N

UZb

V6

V7

V8

communauté de communes de la Baie du Cotentin

PLU.i

3e REGLEMENT GRAPHIQUE et PATRIMOINES

PLUi de la Baie du Cotentin

1 / 5 000

U7



N

0 50 100 200 Mètres

agence schneider architecture & urbanisme

communauté de communes de la Baie du Cotentin — PLU.i

3e REGLEMENT GRAPHIQUE et PATRIMOINES

PLUi de la Baie du Cotentin

1 / 5 000

U8

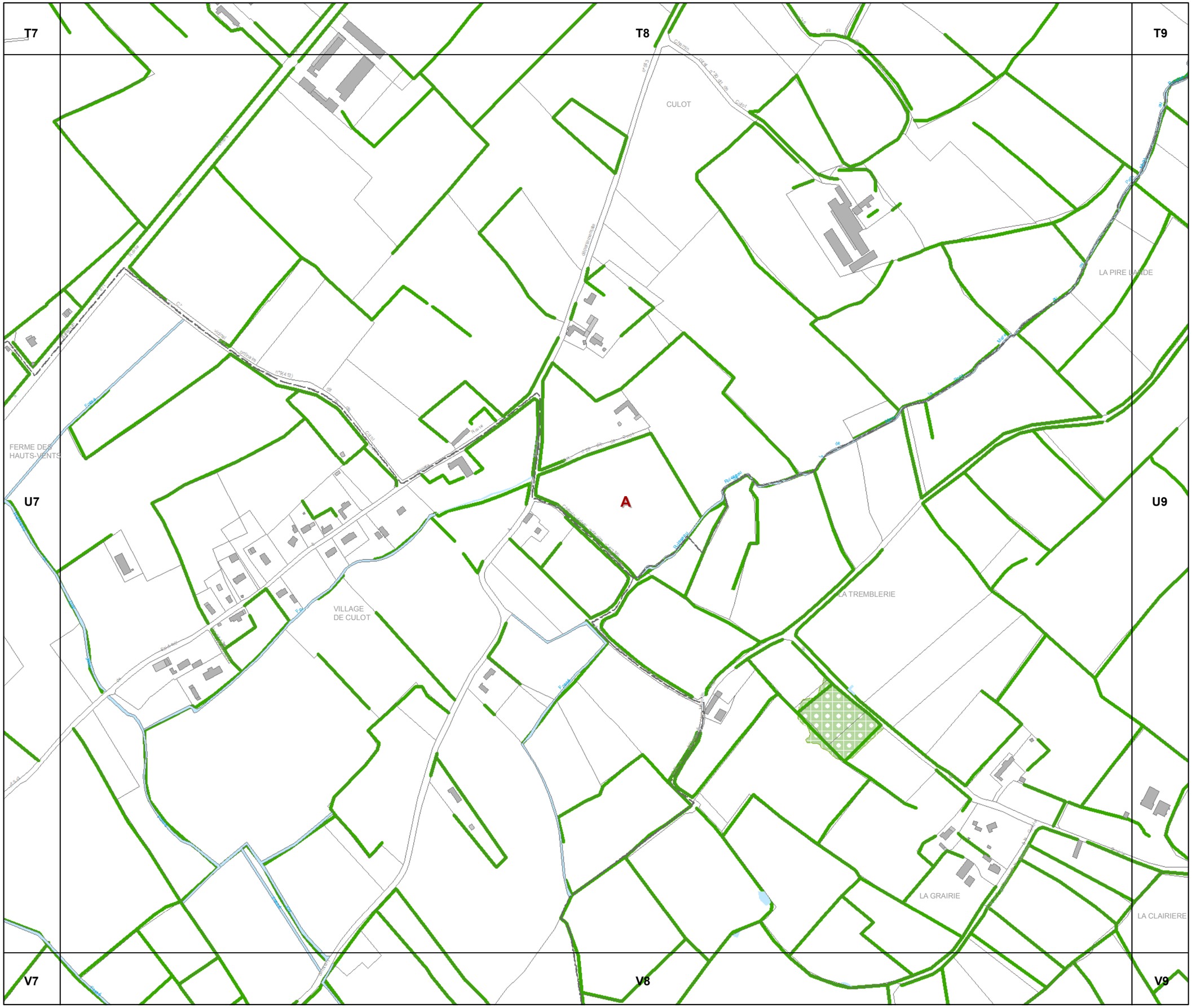



N

0 50 100 200 Mètres

agence schneider

T8 T9 T10

U8 U10

V8 V9 V10

Az

NP

A

2AUG

SGB01

SGB04

UE

UEv

UGb

LA PIRE LANDE

LE MESNIL

LE FLAGUET

LE PRIEURE

LA MESLIERE

LES CARRIERES

LES BONNERIES

LA RIVERETTE

HOTOT

LA ROSETTERIE

LA CLAIRIERE

LA SEMELLERIE

LA CROIX CHAMPEAUX

Fossé

Grand

Le

communauté de communes de la Baie du Cotentin

PLU.i

3e REGLEMENT GRAPHIQUE et PATRIMOINES

PLUi de la Baie du Cotentin

1 / 5 000

U9

B11
C9 C10 C11 C12
D8 D9 D10 D11 D12
E3 E4 E5 E7 E8 E9 E10 E11 E12 E13
F2 F3 F4 F5 F6 F7 F8 F9 F10 F11 F12 F13 F14
G2 G3 G4 G5 G6 G7 G8 G9 G10 G11 G12 G13 G14
H1 H2 H3 H4 H5 H6 H7 H8 H9 H10 H11 H12 H13 H14 H15
I1 I2 I3 I4 I5 I6 I7 I8 I9 I10 I11 I12 I13 I14 I15
J1 J2 J3 J4 J5 J6 J7 J8 J9 J10 J11 J12 J13 J14 J15
K1 K2 K3 K4 K5 K6 K7 K8 K9 K10 K11 K12 K13 K14
L1 L2 L3 L4 L5 L6 L7 L8 L9 L10 L11 L12 L13 L14 L15 L16
M1 M2 M3 M4 M5 M6 M7 M8 M9 M10 M11 M12 M13 M14 M15 M16
N1 N2 N3 N4 N5 N6 N7 N8 N9 N10 N11 N12 N13 N14 N15 N16 N17
O3 O4 O5 O6 O7 O8 O9 O10 O11 O12 O13 O14 O15 O16 O17
P4 P5 P6 P7 P8 P9 P10 P11 P12 P13 P14 P15 P16
Q5 Q6 Q7 Q8 Q9 Q10 Q11 Q12 Q13 Q14 Q15
R5 R6 R7 R8 R9 R10 R11 R12 R13 R14 R15 R16
S5 S6 S7 S8 S9 S10 S11 S12 S13 S14 S15 S16
T5 T6 T7 T8 T9 T10 T11 T12 T13 T14 T15 T16
U5 U6 U7 U8 U9 U10 U11 U12 U13 U14 U15 U16 U17
V4 V5 V6 V7 V8 V9 V10 V11 V13 V14 V15 V16 V17
W5 W6 W7 W8 W9 W10 W11 W14 W15
X5 X6 X7 X8 X9 X10 X11
Y9 Y10 Y11
Z9 Z10 Z11

N

0 50 100 200 Mètres

agence schneider

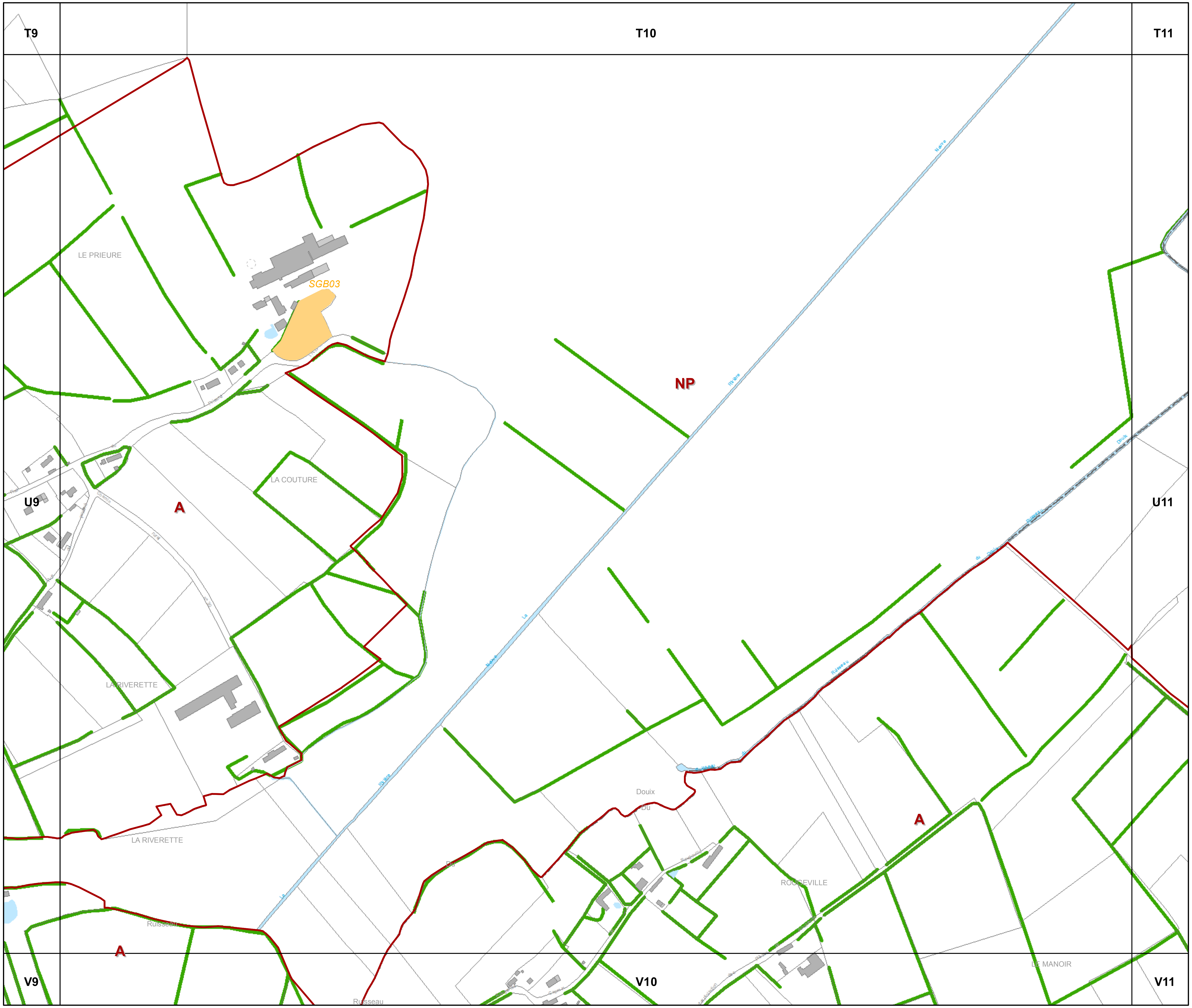

communauté de communes de la Baie du Cotentin

PLU.i

3e REGLEMENT GRAPHIQUE et PATRIMOINES

PLUi de la Baie du Cotentin

1 / 5 000

U10

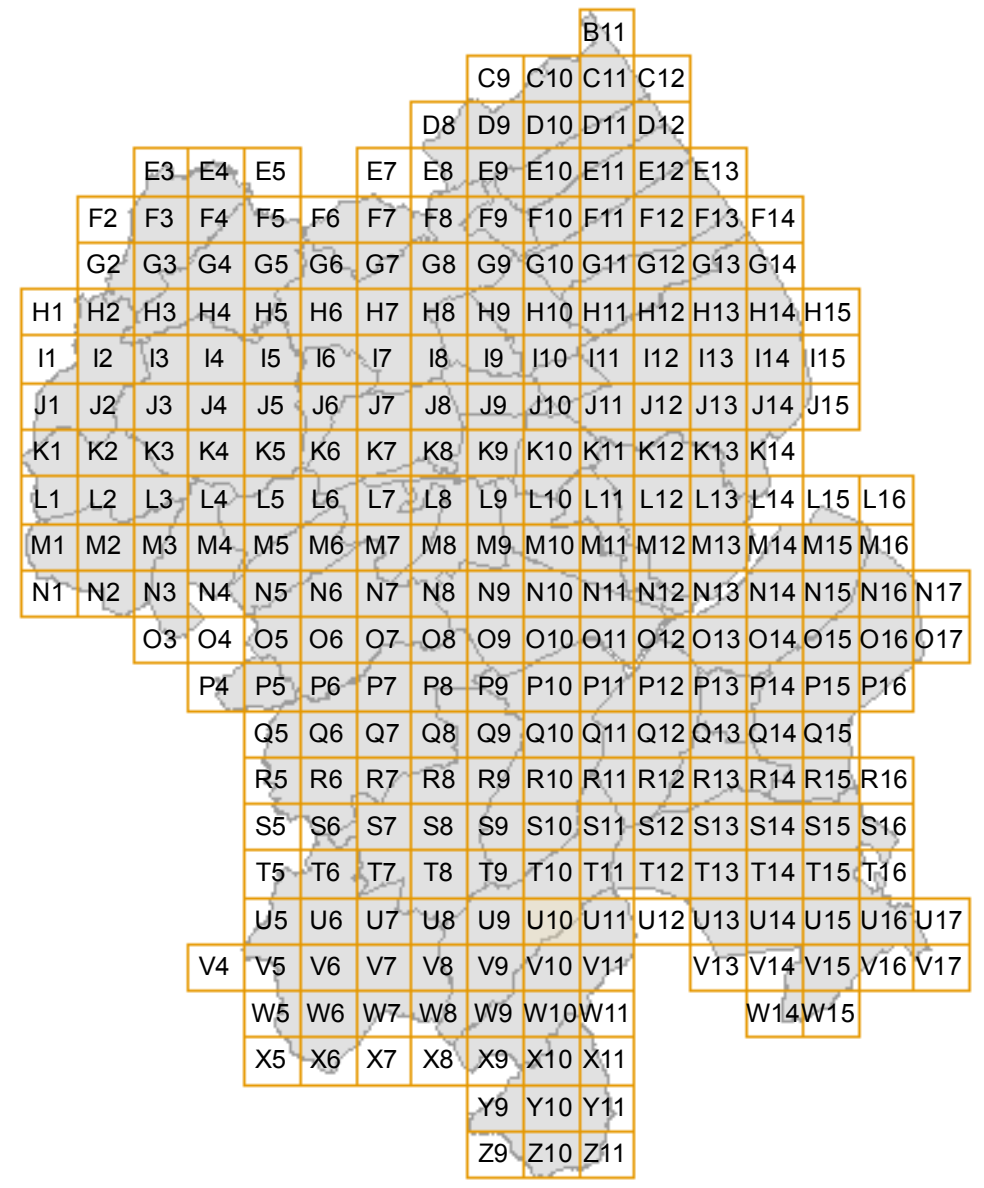

N

0 50 100 200 Mètres

agence schneider architectes & urbanistes

T10 T11 T12

U10 U12

V10 V11

NP

A

L'HERMITAGE

LA BUTTE DE L'ILE MAIN

LA BUTTE DE L'ILE MAIN

LES PRES PILON

PORT SAINT-PIERRE

LA BALISE

PLU.i communauté de communes de la Baie du Cotentin

3e REGLEMENT GRAPHIQUE et PATRIMOINES

PLUi de la Baie du Cotentin

1 / 5 000

U11

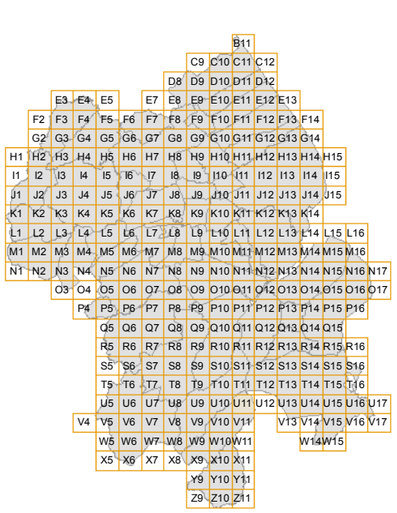

N

0 50 100 200 Mètres

agence schneider architecture & urbanisme

T11

T12

T13

NP

U11

U13

NP

V11

V13

communauté de communes de la Baie du Cotentin

PLU.i

3e REGLEMENT GRAPHIQUE et PATRIMOINES

PLUi de la Baie du Cotentin

1 / 5 000

U12

B11
C9 C10 C11 C12
D8 D9 D10 D11 D12
E3 E4 E5 E7 E8 E9 E10 E11 E12 E13
F2 F3 F4 F5 F6 F7 F8 F9 F10 F11 F12 F13 F14
G2 G3 G4 G5 G6 G7 G8 G9 G10 G11 G12 G13 G14
H1 H2 H3 H4 H5 H6 H7 H8 H9 H10 H11 H12 H13 H14 H15
I1 I2 I3 I4 I5 I6 I7 I8 I9 I10 I11 I12 I13 I14 I15
J1 J2 J3 J4 J5 J6 J7 J8 J9 J10 J11 J12 J13 J14 J15
K1 K2 K3 K4 K5 K6 K7 K8 K9 K10 K11 K12 K13 K14
L1 L2 L3 L4 L5 L6 L7 L8 L9 L10 L11 L12 L13 L14 L15 L16
M1 M2 M3 M4 M5 M6 M7 M8 M9 M10 M11 M12 M13 M14 M15 M16
N1 N2 N3 N4 N5 N6 N7 N8 N9 N10 N11 N12 N13 N14 N15 N16 N17
O3 O4 O5 O6 O7 O8 O9 O10 O11 O12 O13 O14 O15 O16 O17
P4 P5 P6 P7 P8 P9 P10 P11 P12 P13 P14 P15 P16
Q5 Q6 Q7 Q8 Q9 Q10 Q11 Q12 Q13 Q14 Q15
R5 R6 R7 R8 R9 R10 R11 R12 R13 R14 R15 R16
S5 S6 S7 S8 S9 S10 S11 S12 S13 S14 S15 S16
T5 T6 T7 T8 T9 T10 T11 T12 T13 T14 T15 T16
U5 U6 U7 U8 U9 U10 U11 U12 U13 U14 U15 U16 U17
V4 V5 V6 V7 V8 V9 V10 V11 V13 V14 V15 V16 V17
W5 W6 W7 W8 W9 W10 W11 W14 W15
X5 X6 X7 X8 X9 X10 X11
Y9 Y10 Y11
Z9 Z10 Z11

N

0 50 100 200 Mètres

agence schneider architecture & urbanisme

communauté de communes de la Baie du Cotentin

PLU.i

3e REGLEMENT GRAPHIQUE et PATRIMOINES

PLUi de la Baie du Cotentin

1 / 5 000

U13

T12 T13 T14

U12 U14

V13 V14

A

NP

MARAIS SAINT NICOLAS

MARAIS DE SAINT - NICOLAS

L'ECLUSE

LE BOSCO

MARAIS DU GRAND - MONT



N

0 50 100 200 Mètres

agence schneider

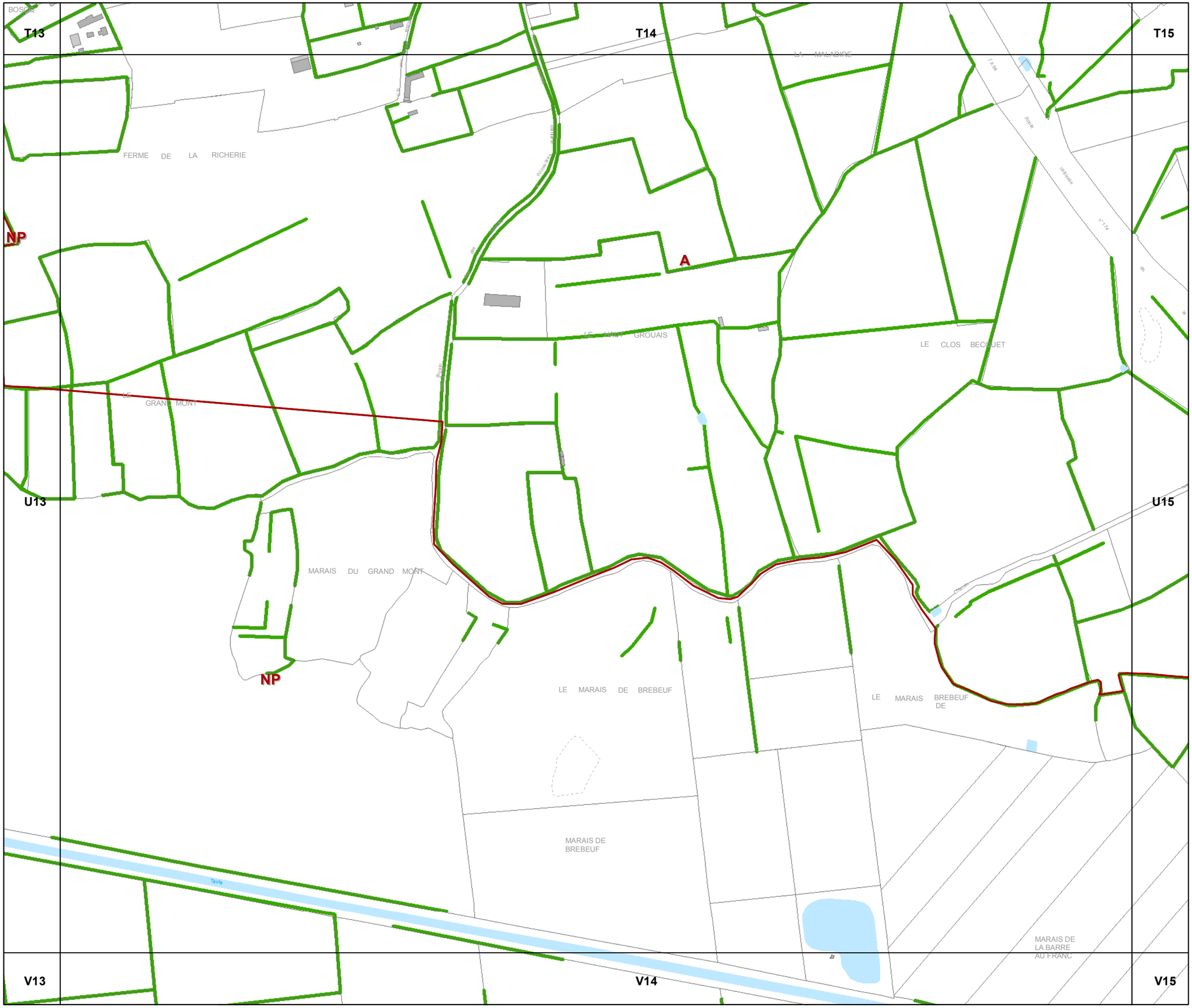

communauté de communes de la Baie du Cotentin

PLU.i

3e REGLEMENT GRAPHIQUE et PATRIMOINES

PLUi de la Baie du Cotentin

1 / 5 000

U14

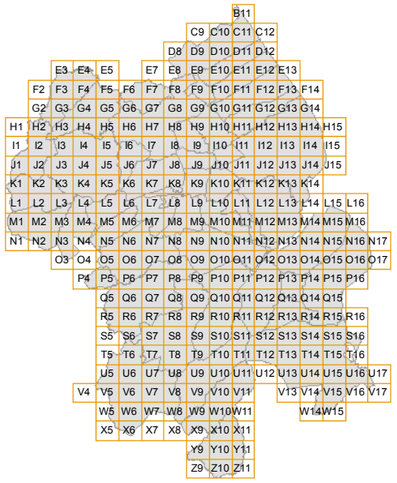

N

0 50 100 200 Mètres

agence schneider

T14

T15

T16

U14

U16

V14

V15

V16

BRISSAL

LE CLOS BECQUET

LE CLOS DU MONT

LA RAYE

LA PLACE

MARAIS DE LA BARRE AU FRANC

NP

A

Ne

Nex

RN13

communauté de communes de la Baie du Cotentin

PLU.i

3e REGLEMENT GRAPHIQUE et PATRIMOINES

PLUi de la Baie du Cotentin

1 / 5 000

U15



N

0 50 100 200 Mètres

agence schneider

T15

T16

U15

U17

V15

V16

V17

LA RAYE

HIEGATHE

LA PLACE

LE MARAIS SALE

NP

A

N

0 50 100 200 Mètres

3e REGLEMENT GRAPHIQUE et PATRIMOINES

PLUi de la Baie du Cotentin

1 / 5 000

U16

communauté de communes de la Baie du Cotentin

PLU.i

3e REGLEMENT GRAPHIQUE et PATRIMOINES

PLUi de la Baie du Cotentin

1 / 5 000

U17

T16

NP

U16

NP

V16

V17

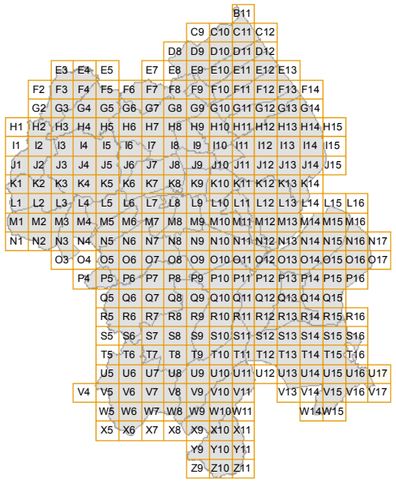

N

0 50 100 200 Mètres

agence schneider

communauté de communes de la Baie du Cotentin

PLU.i

3e REGLEMENT GRAPHIQUE et PATRIMOINES

PLUi de la Baie du Cotentin

1 / 5 000

V4



N

0 50 100 200 Mètres

agence schneider architectes & urbanistes

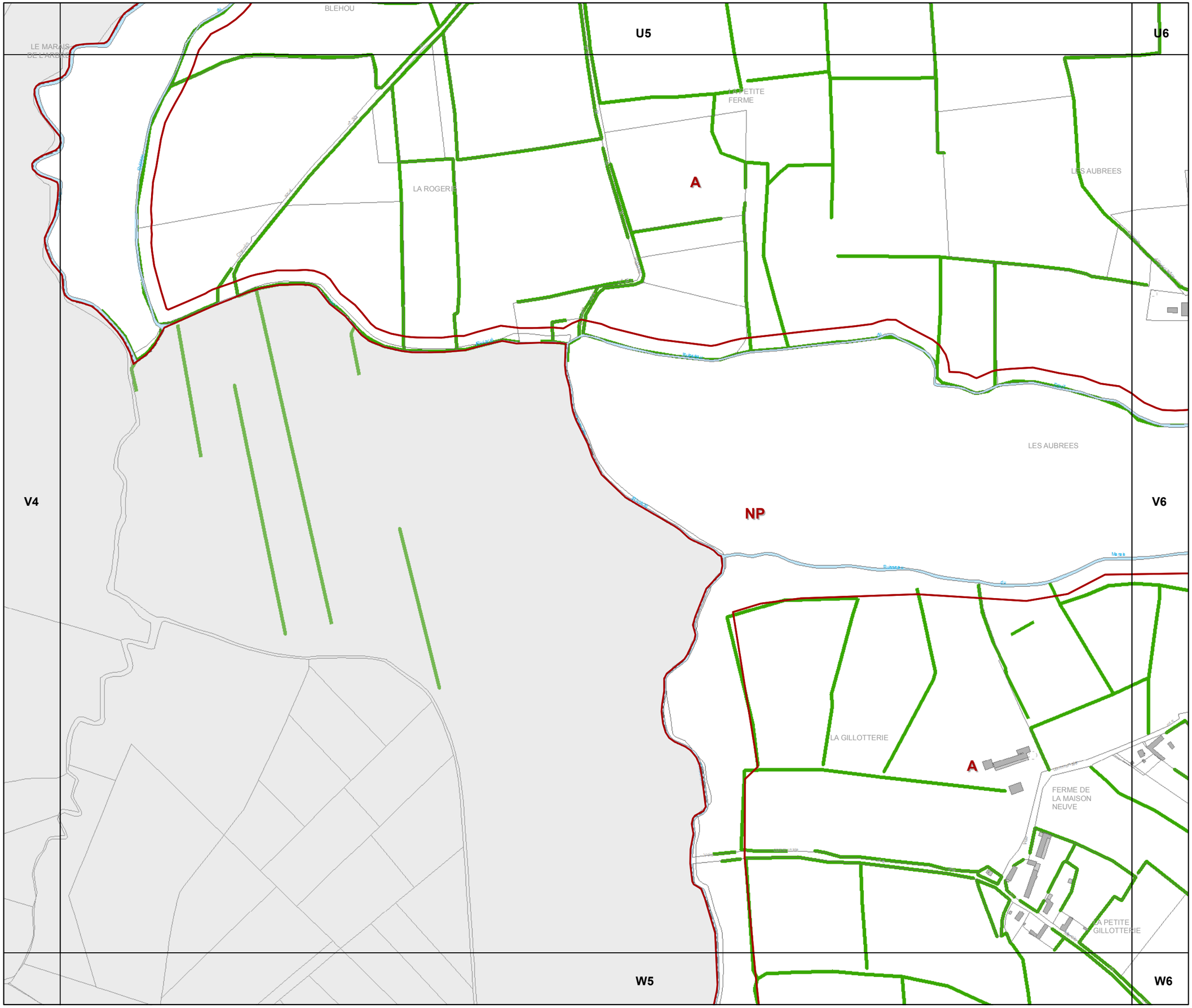

PLU.i

communauté de communes de la Baie du Cotentin

3e REGLEMENT GRAPHIQUE et PATRIMOINES

PLUi de la Baie du Cotentin

1 / 5 000

V5



N

0 50 100 200 Mètres

agence schneider

communauté de communes de la Baie du Cotentin

PLU.i

3e REGLEMENT GRAPHIQUE et PATRIMOINES

PLUi de la Baie du Cotentin

1 / 5 000

V6

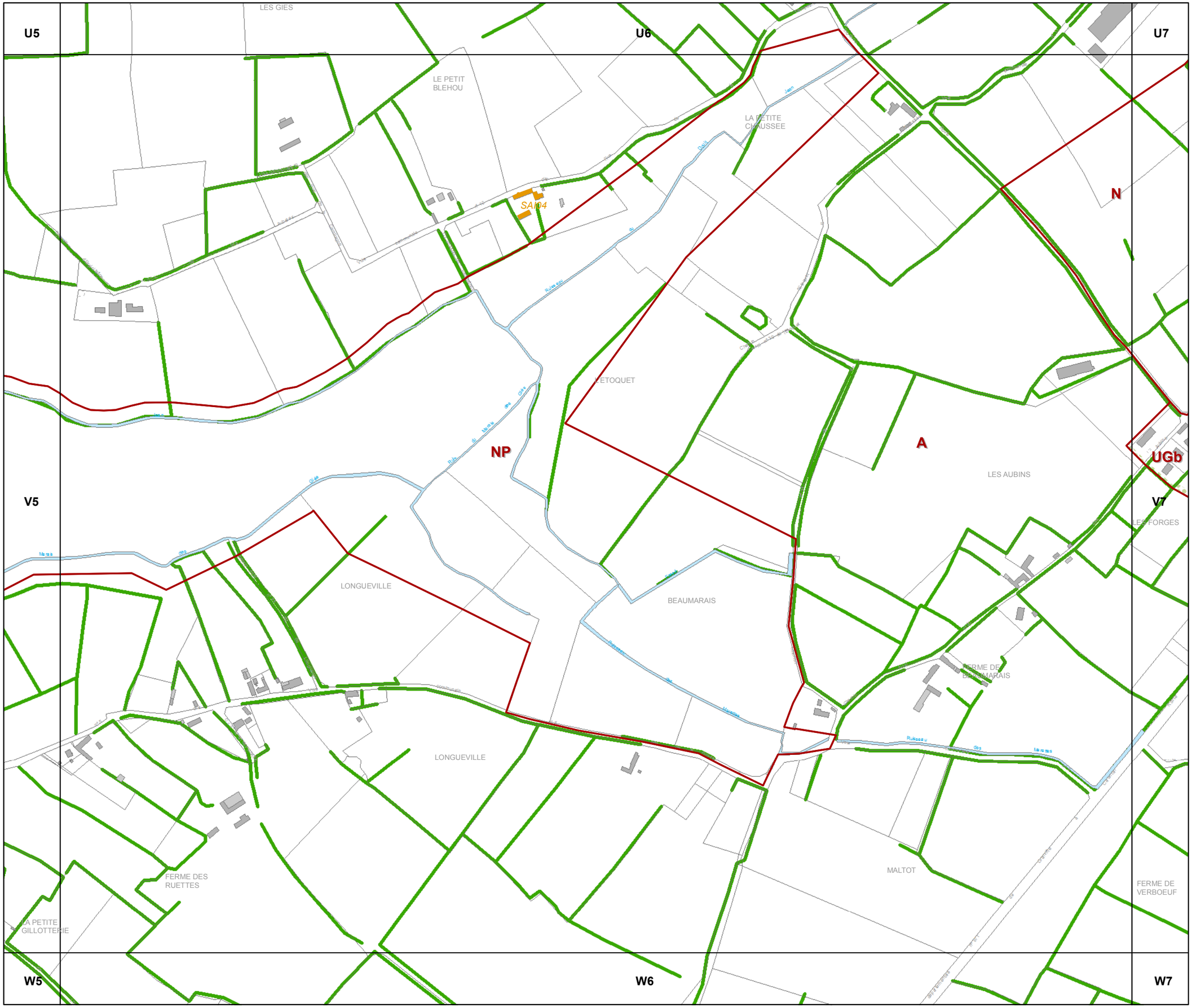



N

0 50 100 200 Mètres

agence schneider

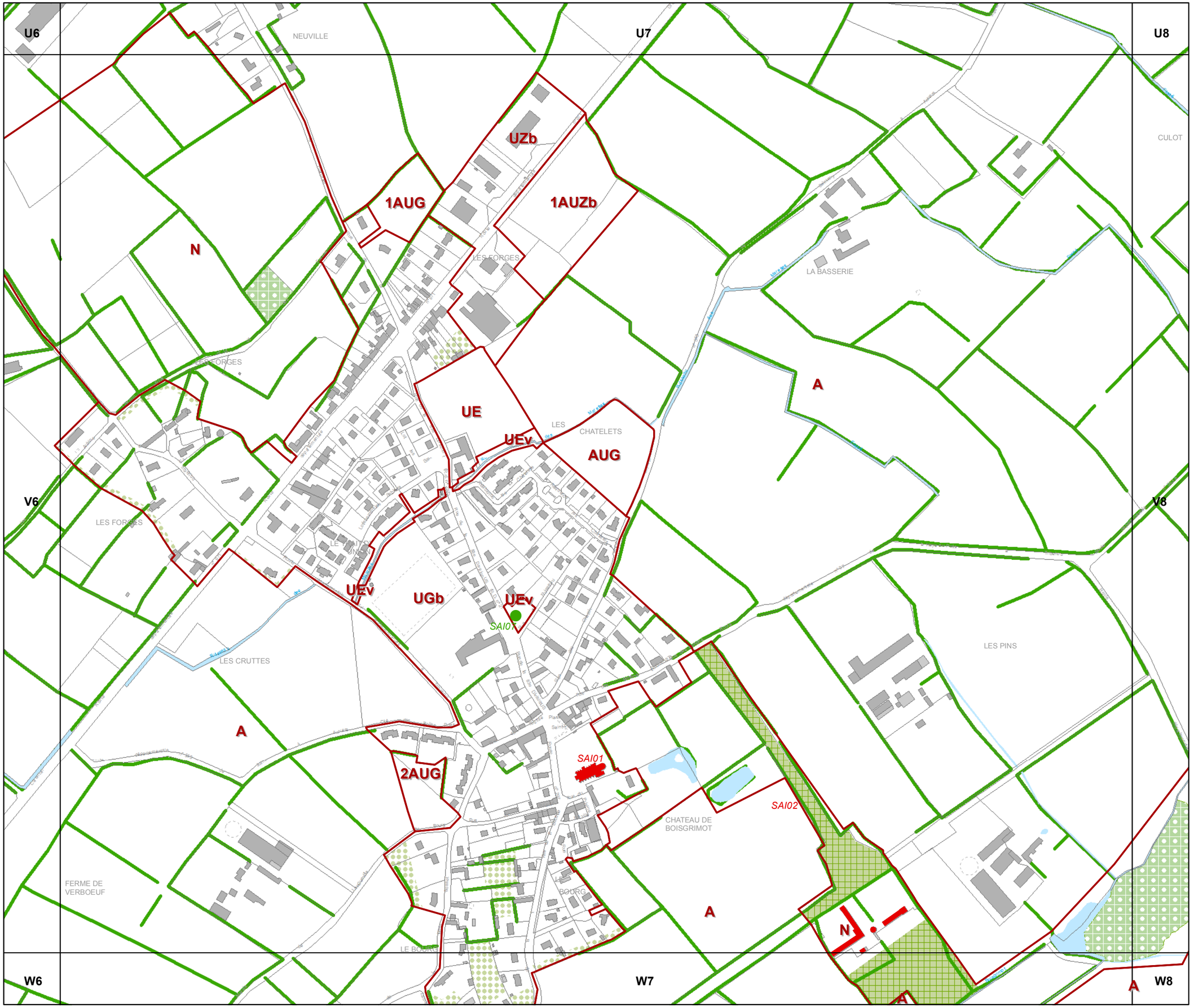

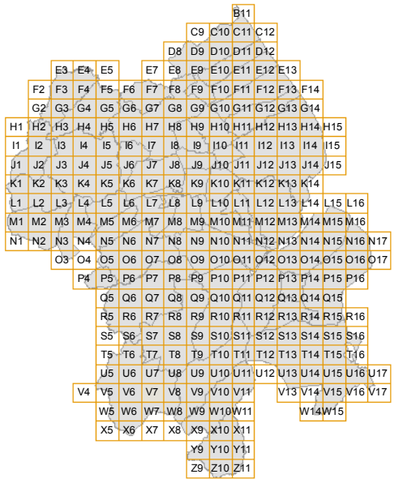

3e REGLEMENT GRAPHIQUE et PATRIMOINES

PLUi de la Baie du Cotentin

1 / 5 000

V7

N

0 50 100 200 Mètres

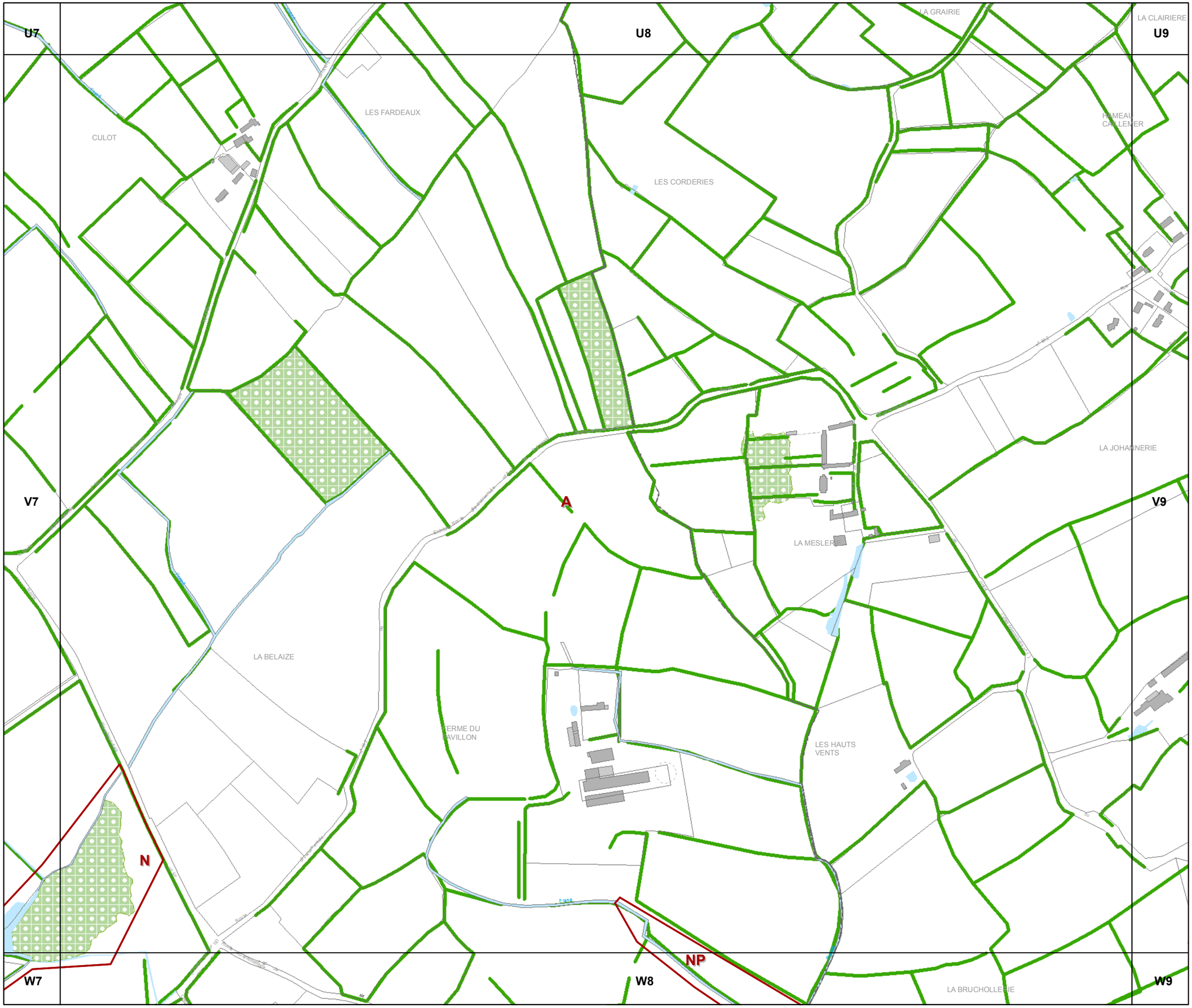

PLU.i

communauté de communes de la Baie du Cotentin

3e REGLEMENT GRAPHIQUE et PATRIMOINES

PLUi de la Baie du Cotentin

1 / 5 000

V8

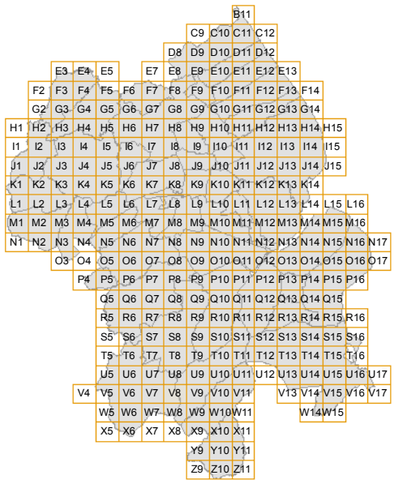

N

0 50 100 200 Mètres

agence schneider

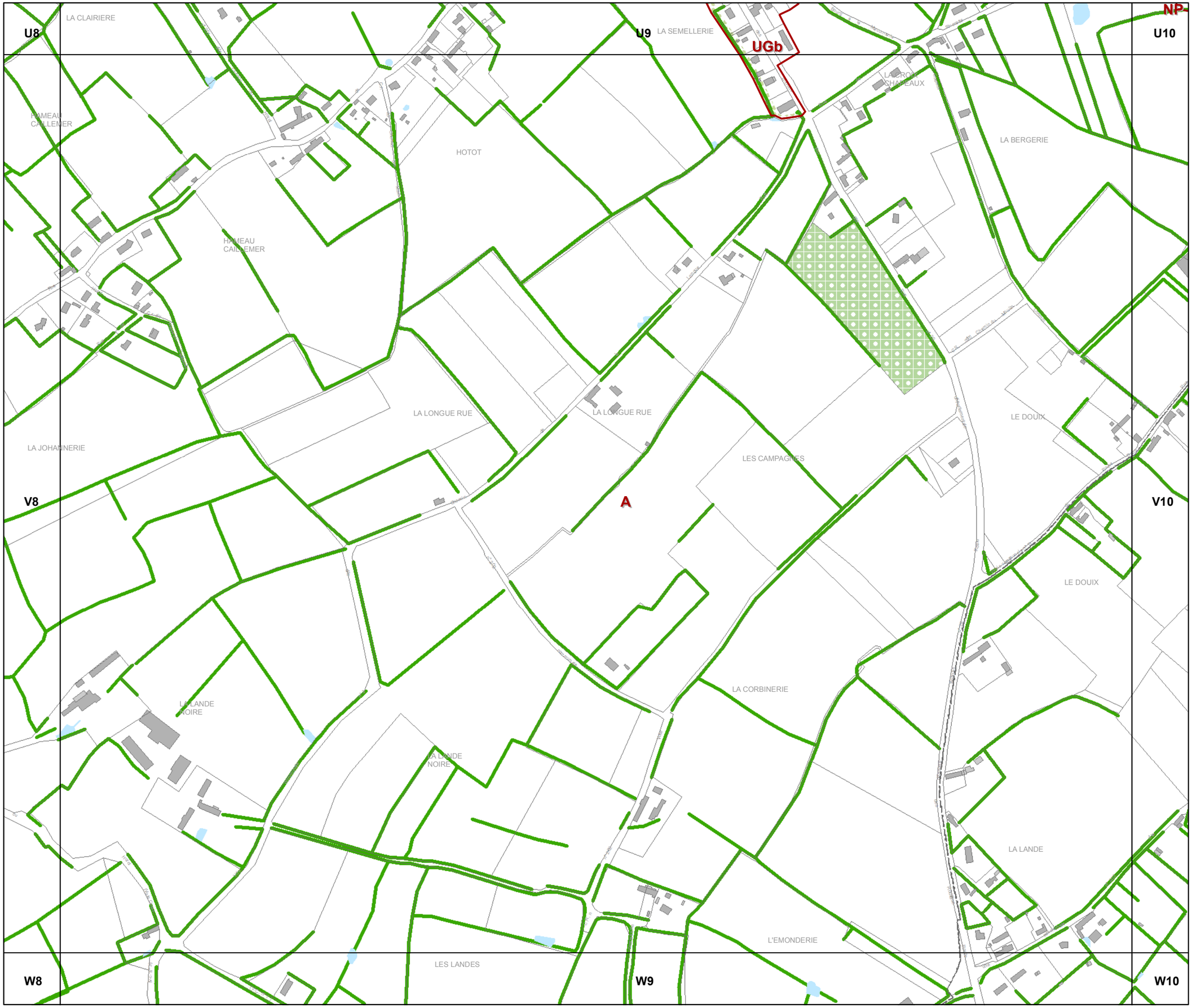

communauté de communes de la Baie du Cotentin

PLU.i

3e REGLEMENT GRAPHIQUE et PATRIMOINES

PLUi de la Baie du Cotentin

1 / 5 000

V9

N

0 50 100 200 Mètres

agence schneider architecture & urbanisme

U9
U10
U11
V9
V11
W9
W10
W11
NP
A
Az
Ruisseau
Ruisseau
LA MACONNERIE
LE MANOIR
LE BOSCQ
LA MACONNERIE
LA HERVEURIE
RUE DE LA CANNE
RUE DE LA CANNE
LE RUET
LA PLANQUETTE
LA PLANQUETTE
LE RUET
LA BASLERIE
LE RUET
SAB03
SAB04
SAB02

communauté de communes de la Baie du Cotentin
PLU.i

3e REGLEMENT GRAPHIQUE et PATRIMOINES

PLUi de la Baie du Cotentin

1 / 5 000

V10

B11
C9 C10 C11 C12
D8 D9 D10 D11 D12
E3 E4 E5 E7 E8 E9 E10 E11 E12 E13
F2 F3 F4 F5 F6 F7 F8 F9 F10 F11 F12 F13 F14
G2 G3 G4 G5 G6 G7 G8 G9 G10 G11 G12 G13 G14
H1 H2 H3 H4 H5 H6 H7 H8 H9 H10 H11 H12 H13 H14 H15
I1 I2 I3 I4 I5 I6 I7 I8 I9 I10 I11 I12 I13 I14 I15
J1 J2 J3 J4 J5 J6 J7 J8 J9 J10 J11 J12 J13 J14 J15
K1 K2 K3 K4 K5 K6 K7 K8 K9 K10 K11 K12 K13 K14
L1 L2 L3 L4 L5 L6 L7 L8 L9 L10 L11 L12 L13 L14 L15 L16
M1 M2 M3 M4 M5 M6 M7 M8 M9 M10 M11 M12 M13 M14 M15 M16
N1 N2 N3 N4 N5 N6 N7 N8 N9 N10 N11 N12 N13 N14 N15 N16 N17
O3 O4 O5 O6 O7 O8 O9 O10 O11 O12 O13 O14 O15 O16 O17
P4 P5 P6 P7 P8 P9 P10 P11 P12 P13 P14 P15 P16
Q5 Q6 Q7 Q8 Q9 Q10 Q11 Q12 Q13 Q14 Q15
R5 R6 R7 R8 R9 R10 R11 R12 R13 R14 R15 R16
S5 S6 S7 S8 S9 S10 S11 S12 S13 S14 S15 S16
T5 T6 T7 T8 T9 T10 T11 T12 T13 T14 T15 T16
U5 U6 U7 U8 U9 U10 U11 U12 U13 U14 U15 U16 U17
V4 V5 V6 V7 V8 V9 V10 V11 V13 V14 V15 V16 V17
W5 W6 W7 W8 W9 W10 W11 W14 W15
X5 X6 X7 X8 X9 X10 X11
Y9 Y10 Y11
Z9 Z10 Z11

N
0 50 100 200 Mètres

agence schneider

U10 U11 U12

V10

W10 W11

A

NP

LE CASTEL

LE CASTEL

communauté de communes de la Baie du Cotentin

PLU.i

3e REGLEMENT GRAPHIQUE et PATRIMOINES

PLUi de la Baie du Cotentin

1 / 5 000

V11

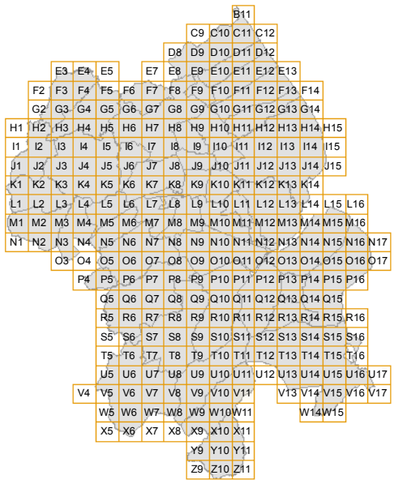

N

0 50 100 200 Mètres

agence schneider

U12

U13

U14

NP

V14

W14

PLU.i

communauté de communes de la Baie du Cotentin

3e REGLEMENT GRAPHIQUE et PATRIMOINES

PLUi de la Baie du Cotentin

1 / 5 000

V13



N

0 50 100 200 Mètres

agence schneider

U13

U14

U15

V13

V15

W14

W15

NP

A

MARAIS DE
LA BARRE
AU FRANC

PLU.i

communauté de communes de la Baie du Cotentin

3e REGLEMENT GRAPHIQUE et PATRIMOINES

PLUi de la Baie du Cotentin

1 / 5 000

V14



N

0 50 100 200 Mètres

agence schneider

communauté de communes de la Baie du Cotentin

PLU.i

3e REGLEMENT GRAPHIQUE et PATRIMOINES

PLUi de la Baie du Cotentin

1 / 5 000

V15

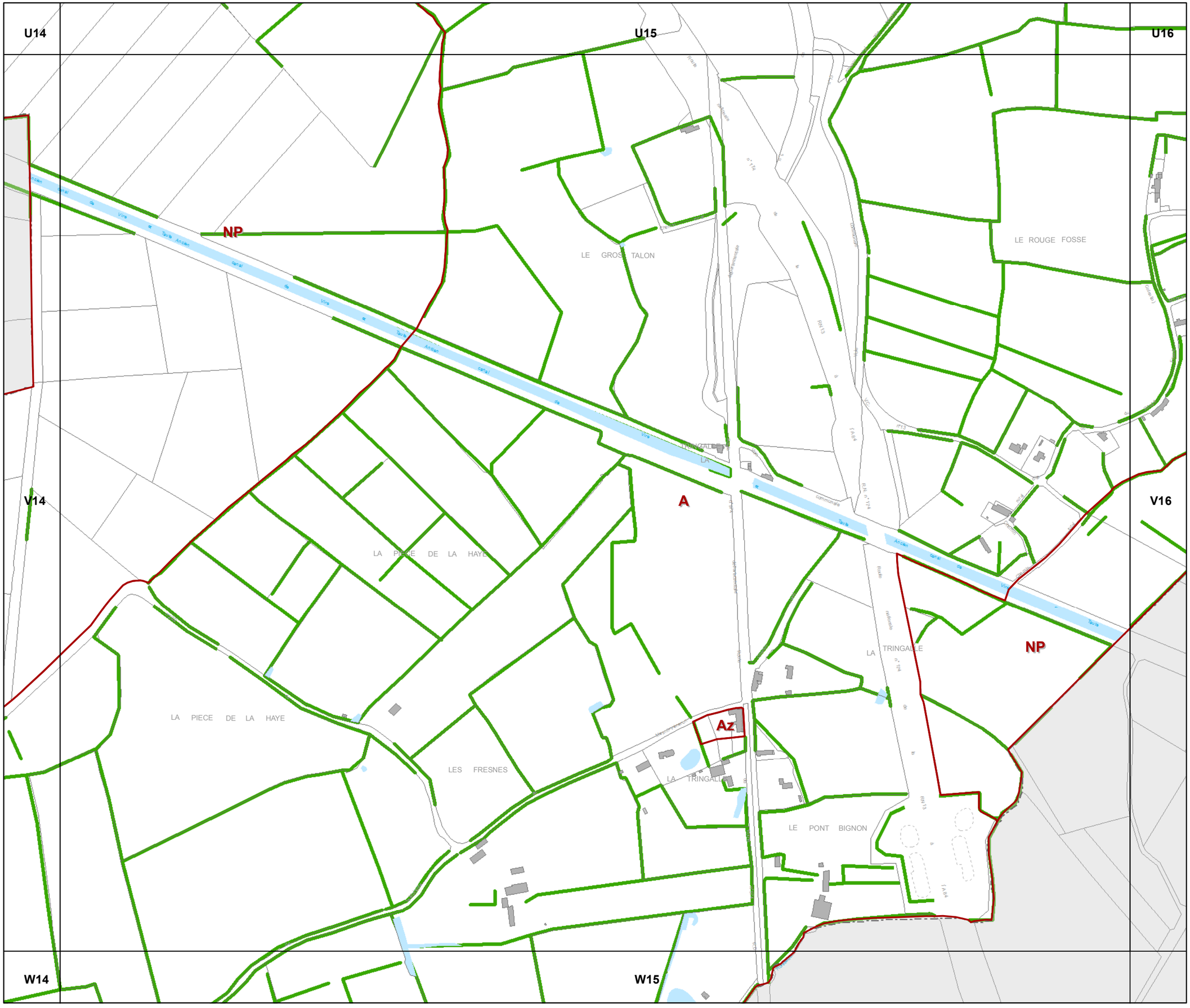



N

0 50 100 200 Mètres

agence schneider

U15 U16 U17

LE MARAIS SALE

NP

A

V15 V17

W15

3e REGLEMENT GRAPHIQUE et PATRIMOINES

PLUi de la Baie du Cotentin

1 / 5 000

V16



N

0 50 100 200 Mètres

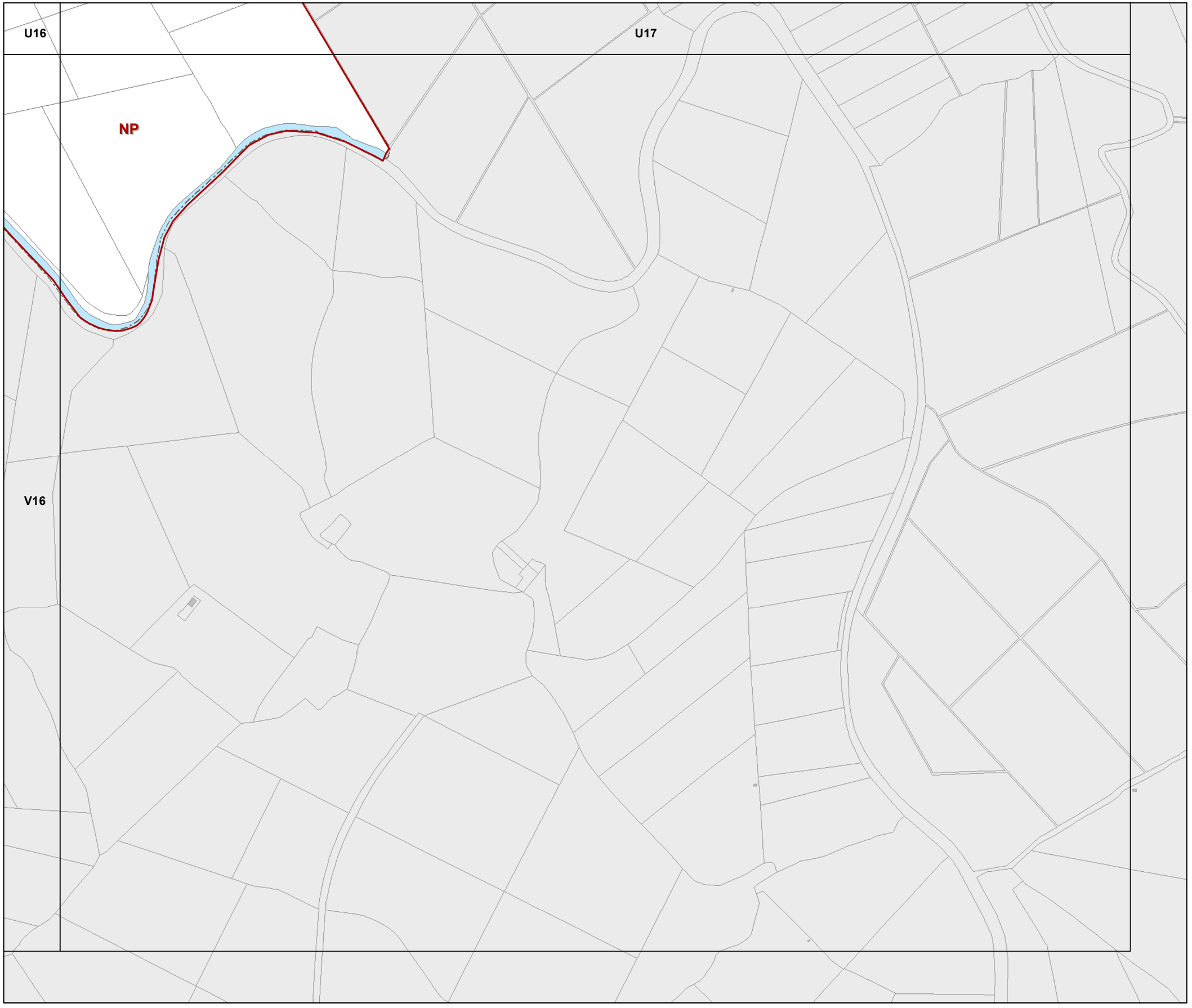

PLU.i

communauté de communes de la Baie du Cotentin

3e REGLEMENT GRAPHIQUE et PATRIMOINES

PLUi de la Baie du Cotentin

1 / 5 000

V17



N

0 50 100 200 Mètres

agence schneider

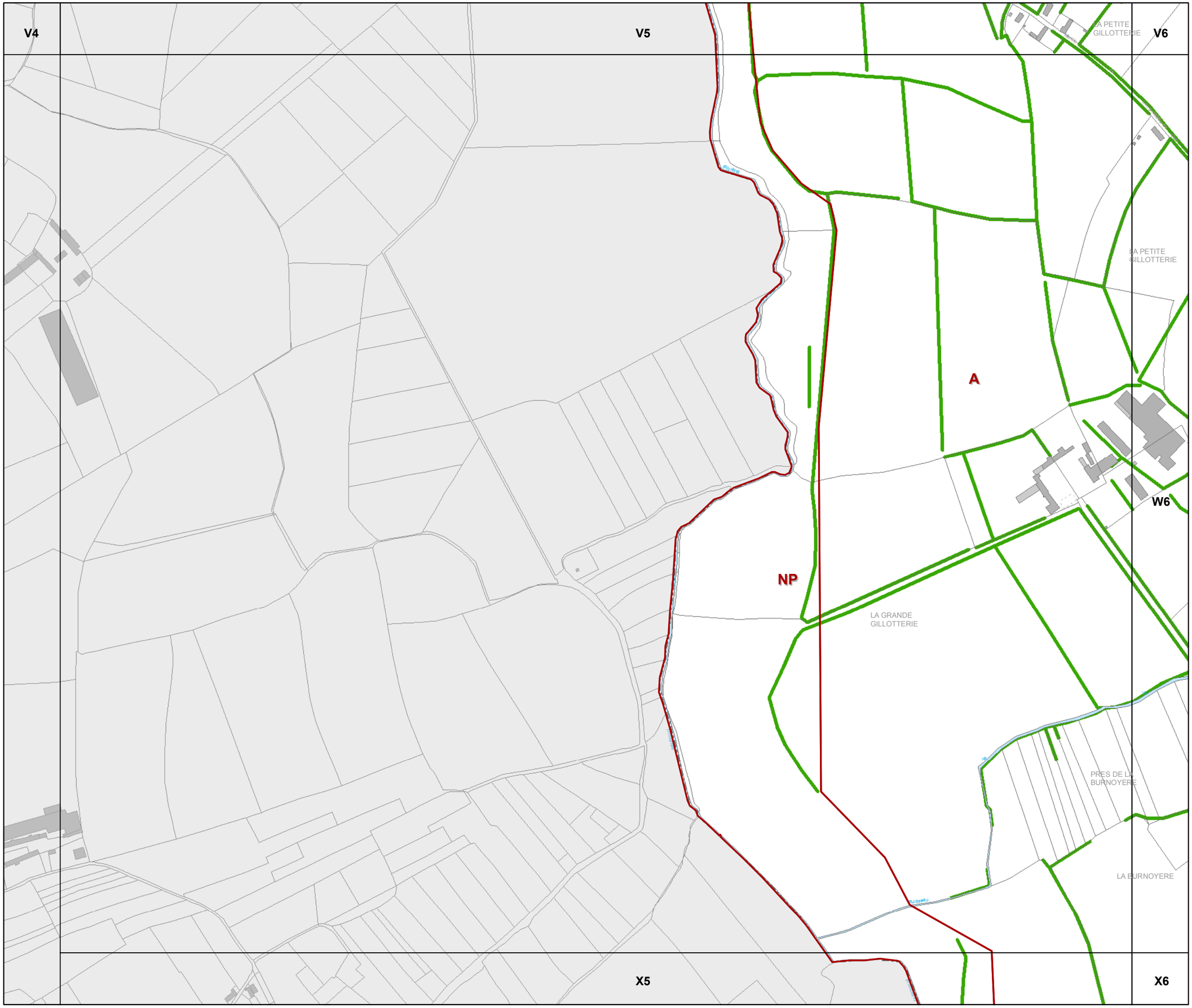

communauté de communes de la Baie du Cotentin

PLU.i

3e REGLEMENT GRAPHIQUE et PATRIMOINES

PLUi de la Baie du Cotentin

1 / 5 000

W5

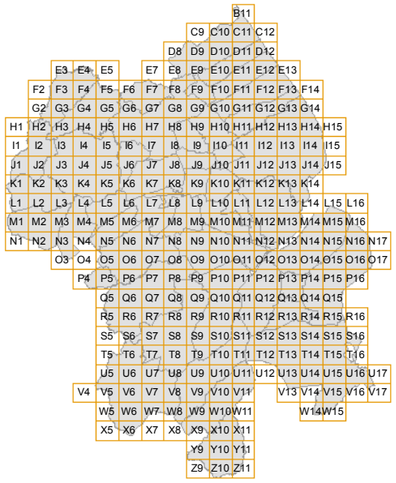

N

0 50 100 200 Mètres

agence schneider architecture & urbanisme

communauté de communes de la Baie du Cotentin

PLU.i

3e REGLEMENT GRAPHIQUE et PATRIMOINES

PLUi de la Baie du Cotentin

1 / 5 000

W6

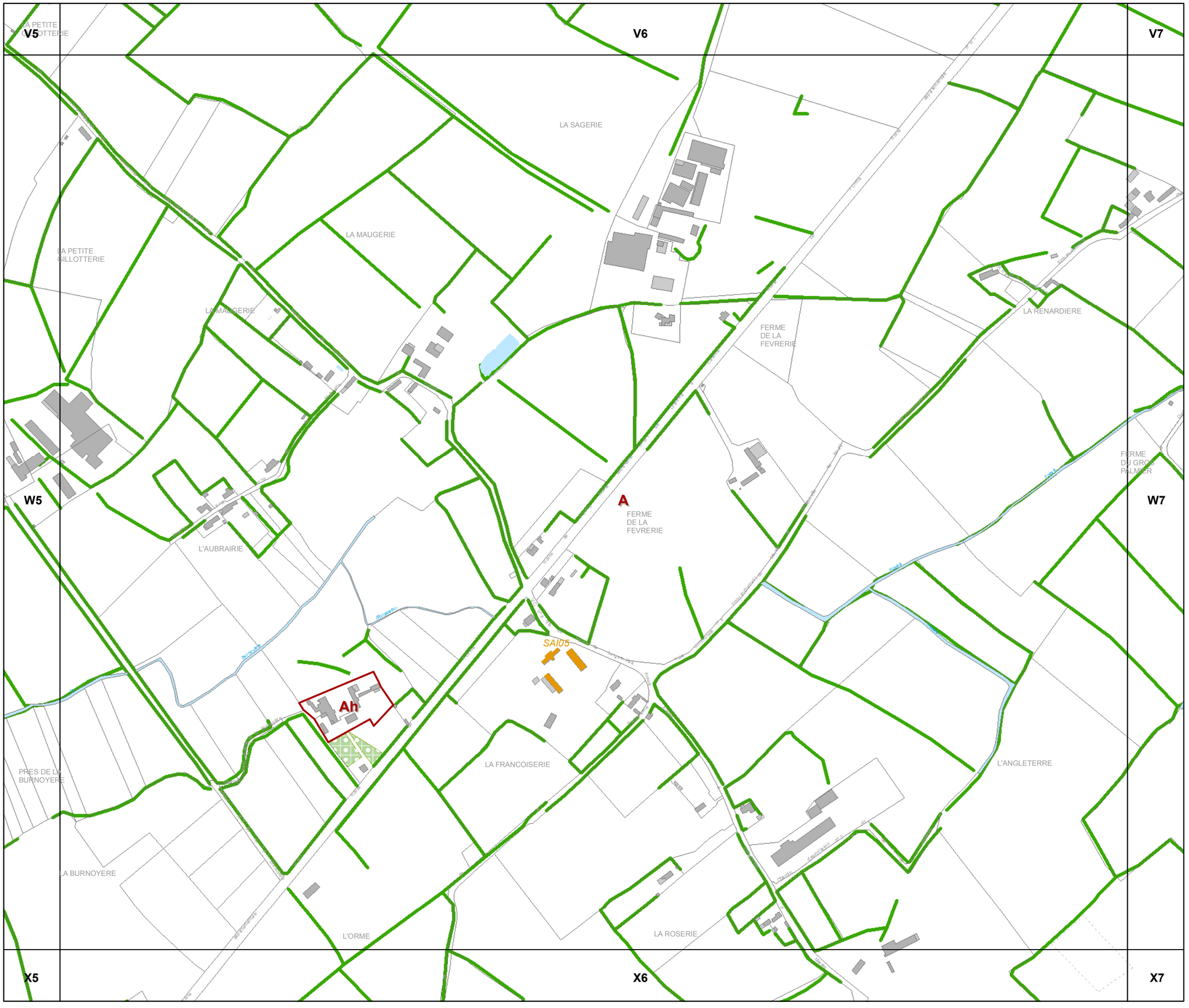

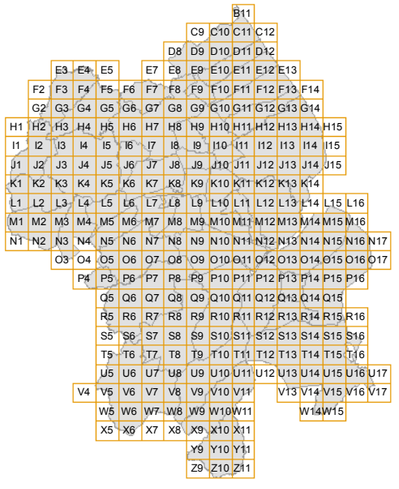

N

0 50 100 200 Mètres

agence schneider

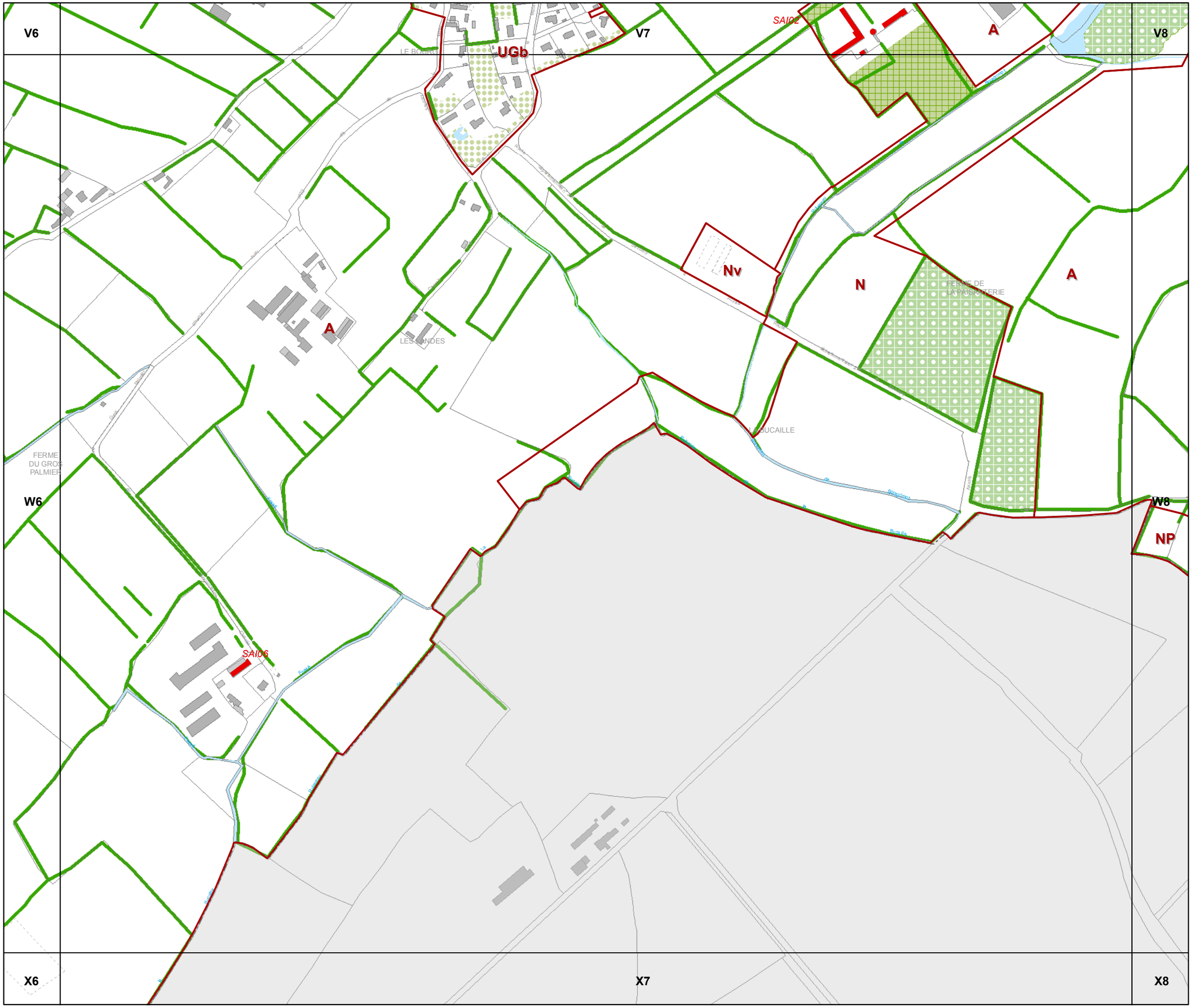

communauté de communes de la Baie du Cotentin

PLU.i

3e REGLEMENT GRAPHIQUE et PATRIMOINES

PLUi de la Baie du Cotentin

1 / 5 000

W7

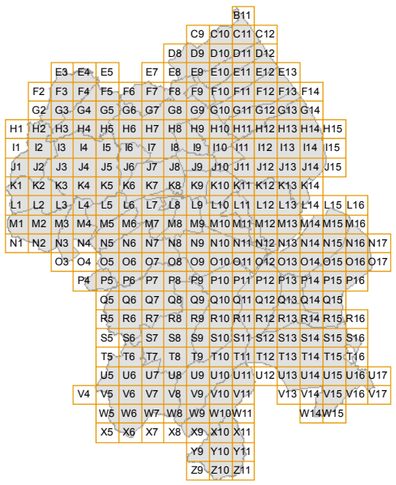

N

0 50 100 200 Mètres

agence schneider architecture & urbanisme

communauté de communes de la Baie du Cotentin

PLU.i

3e REGLEMENT GRAPHIQUE et PATRIMOINES

PLUi de la Baie du Cotentin

1 / 5 000

W8

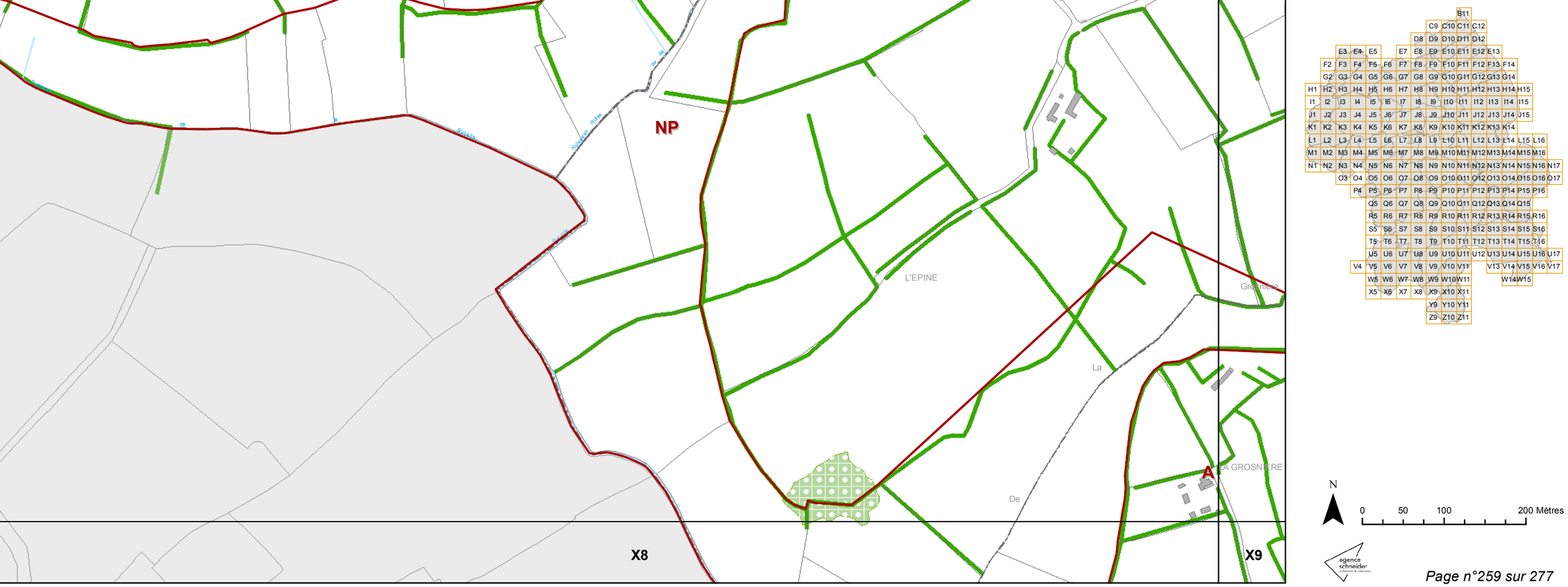

N

0 50 100 200 Mètres

agence schneider

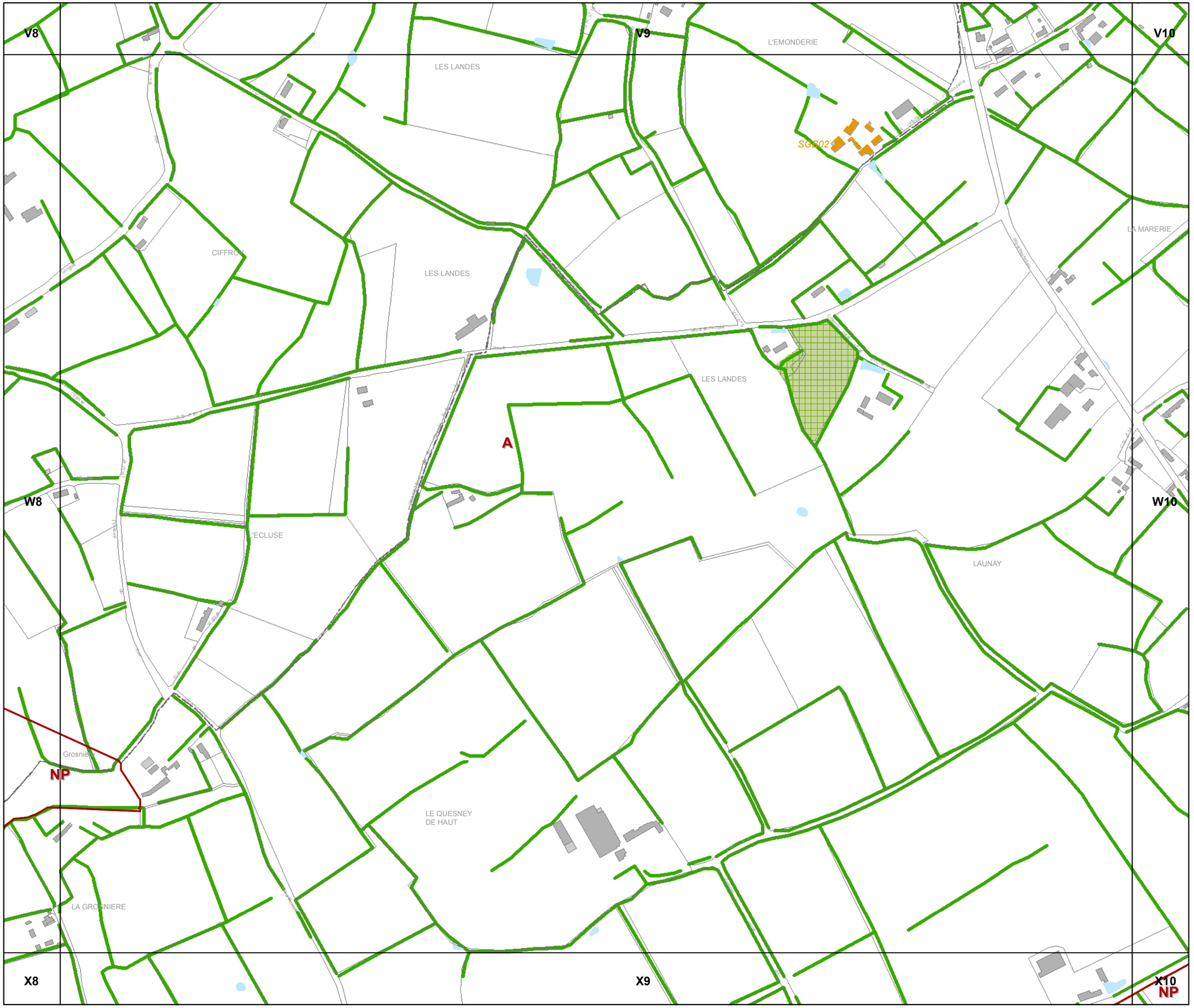

communauté de communes de la Baie du Cotentin

PLU.i

3e REGLEMENT GRAPHIQUE et PATRIMOINES

PLUi de la Baie du Cotentin

1 / 5 000

W9

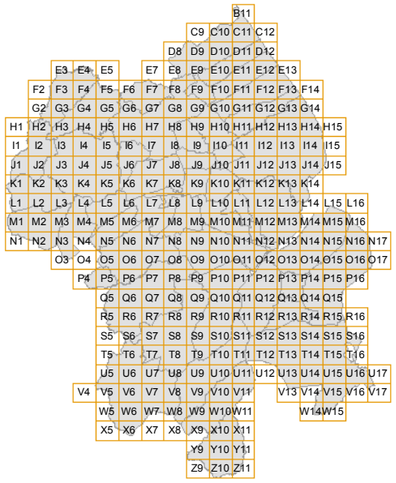

N

0 50 100 200 Mètres

agence schneider

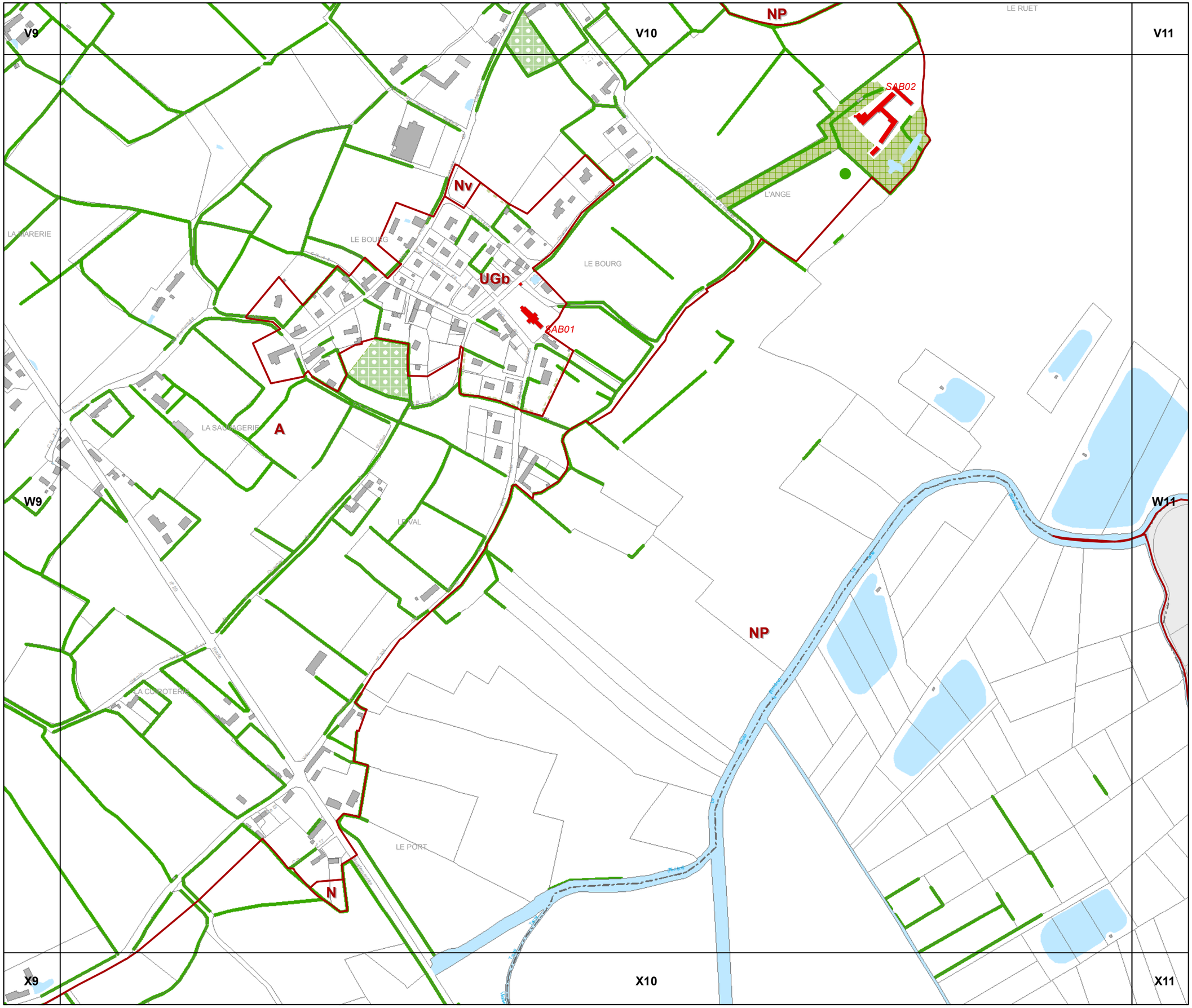

PLU.i

communauté de communes de la Baie du Cotentin

3e REGLEMENT GRAPHIQUE et PATRIMOINES

PLUi de la Baie du Cotentin

1 / 5 000

W10

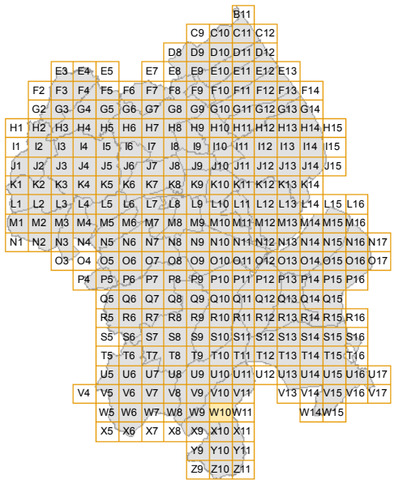

N

0 50 100 200 Mètres

agence schneider

V10

V11

NP

W10

NP

X10

X11

communauté de communes de la Baie du Cotentin

PLU.i

3e REGLEMENT GRAPHIQUE et PATRIMOINES

PLUi de la Baie du Cotentin

1 / 5 000

W11



N

0 50 100 200 Mètres

agence schneider

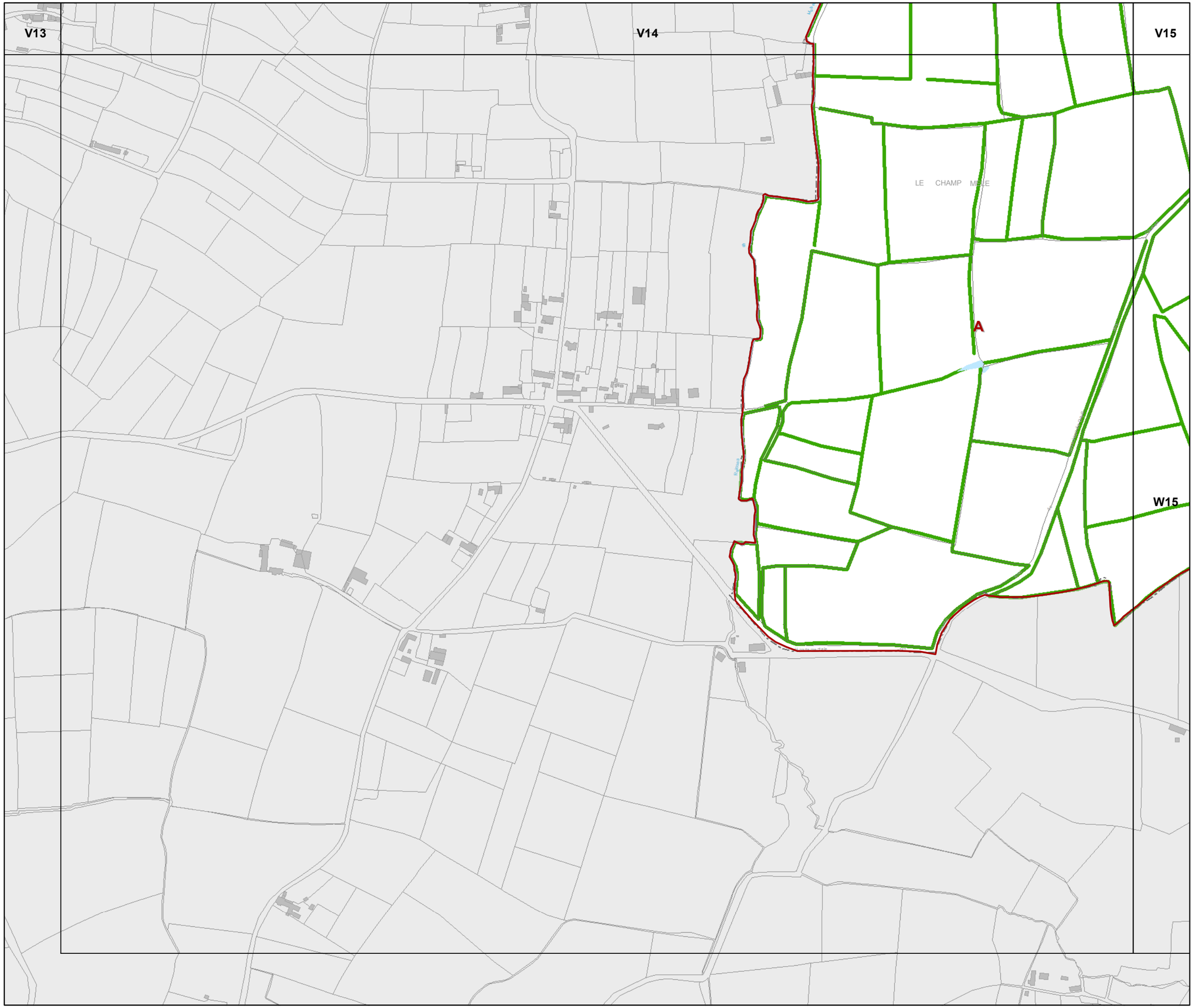

communauté de communes de la Baie du Cotentin

PLU.i

3e REGLEMENT GRAPHIQUE et PATRIMOINES

PLUi de la Baie du Cotentin

1 / 5 000

W14

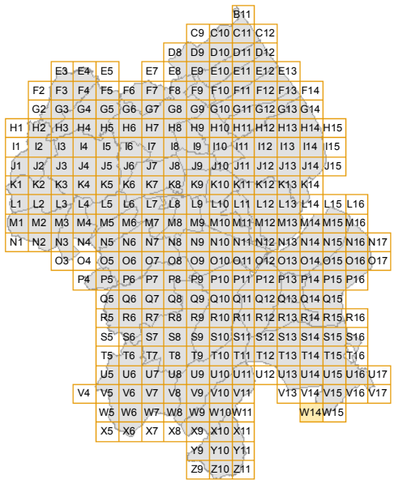

N

0 50 100 200 Mètres

agence schneider architecture & urbanisme

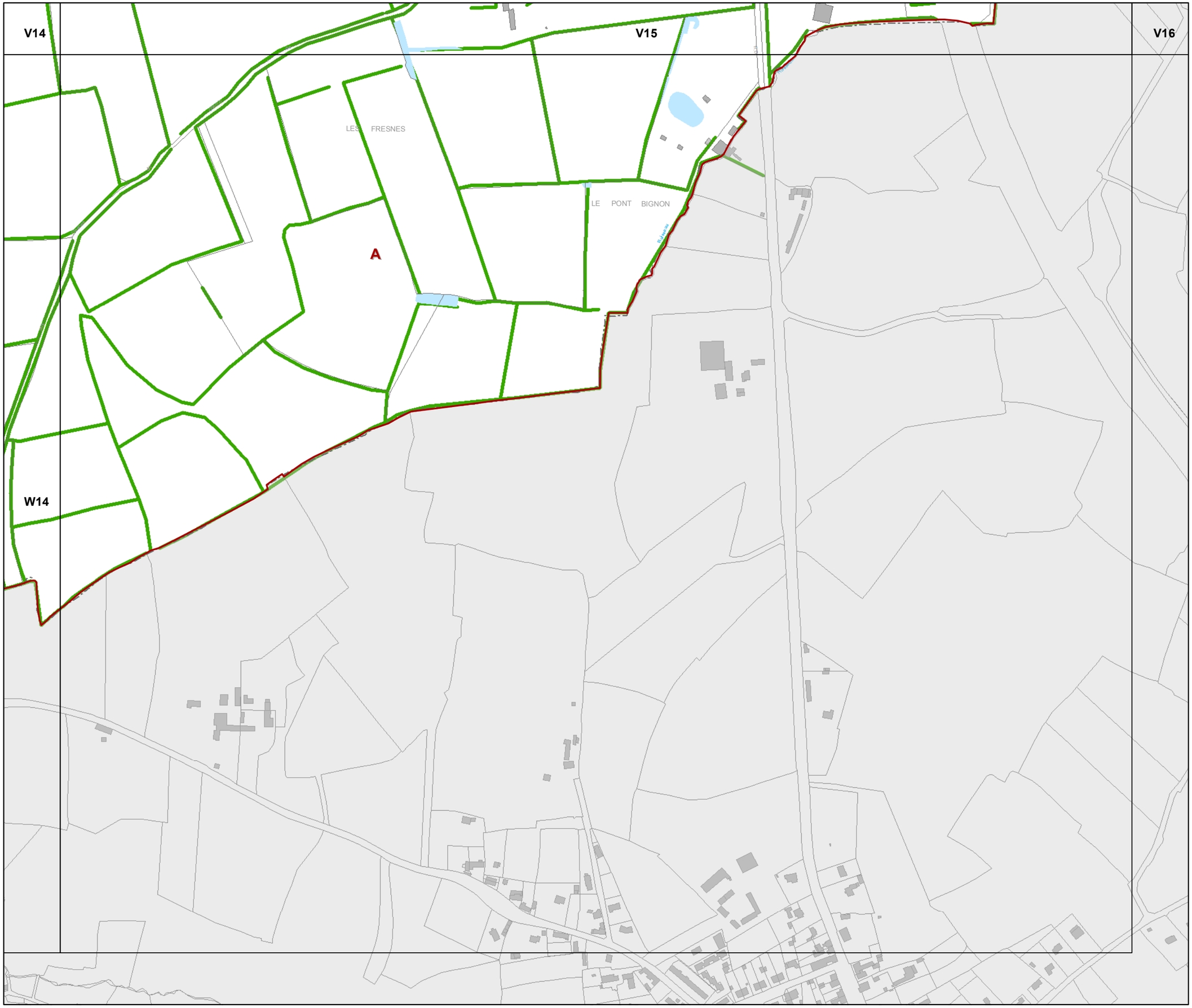

PLU.i
communauté de communes de la Baie du Cotentin

3e REGLEMENT GRAPHIQUE et PATRIMOINES

PLUi de la Baie du Cotentin

1 / 5 000

W15



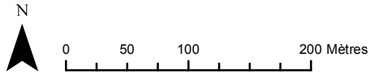

agence schneider

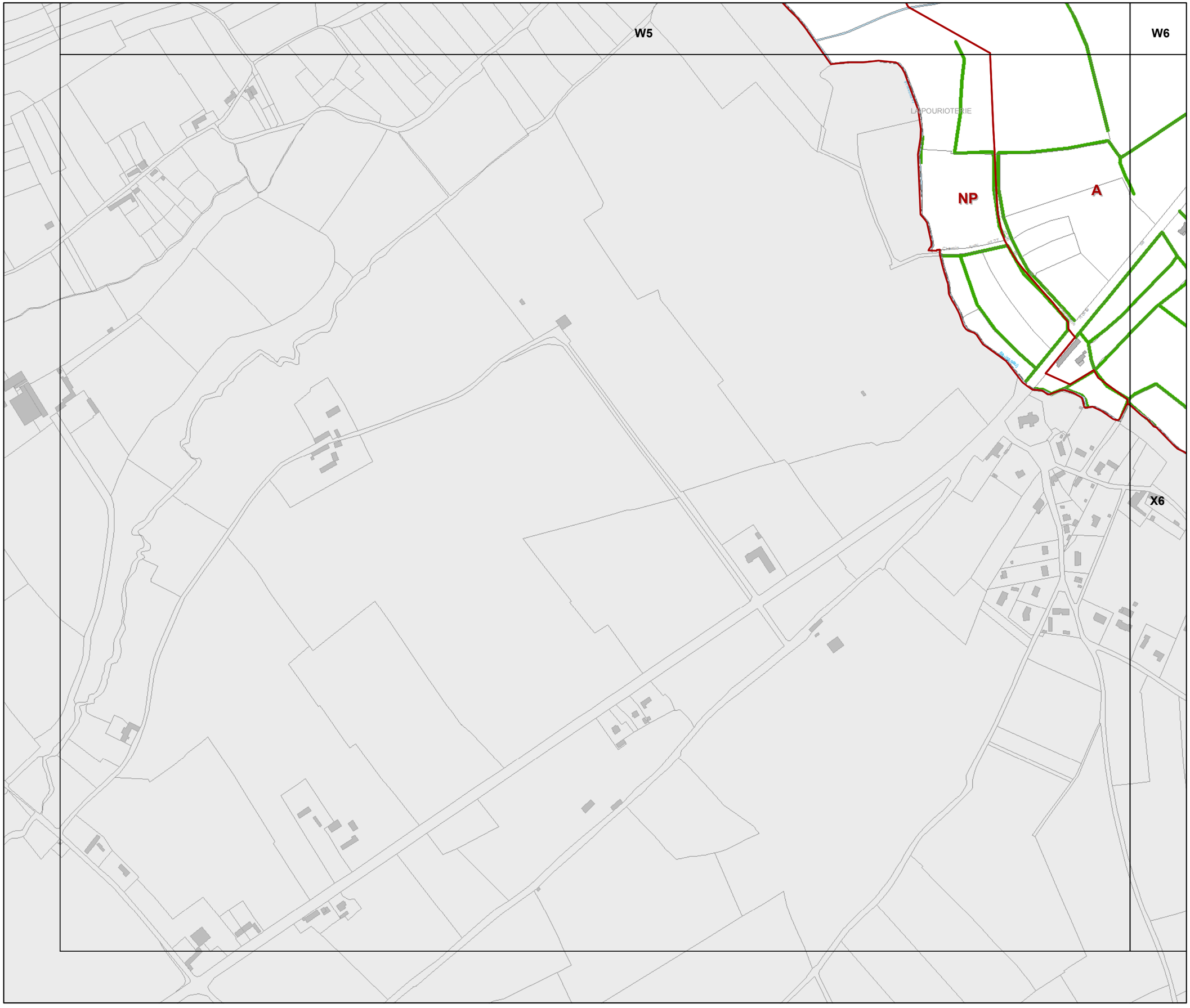

communauté de communes de la Baie du Cotentin

PLU.i

3e REGLEMENT GRAPHIQUE et PATRIMOINES

PLUi de la Baie du Cotentin

1 / 5 000

X5

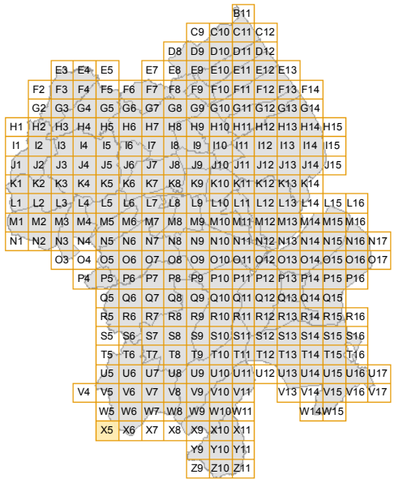

N

0 50 100 200 Mètres

agence schneider

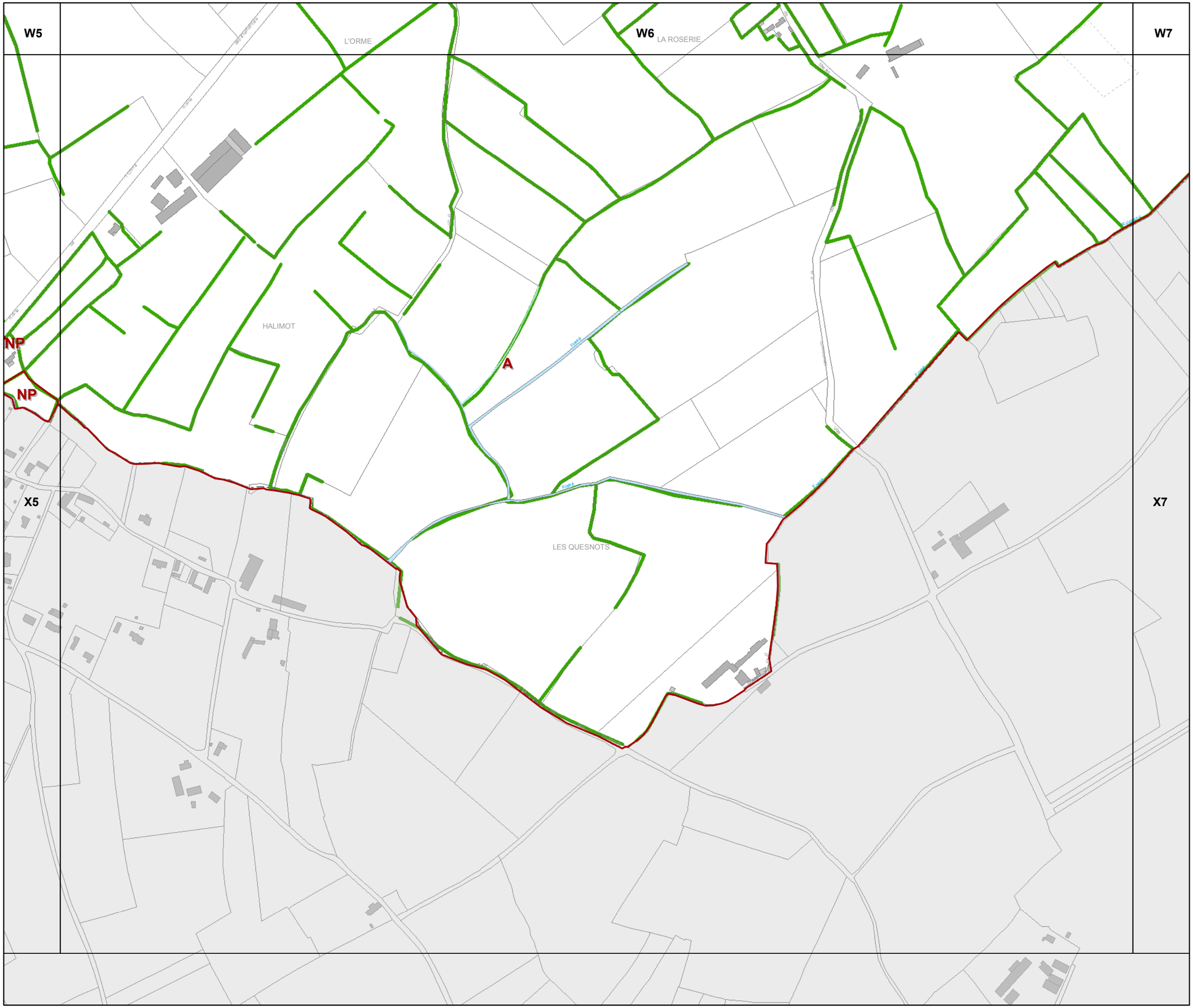

communauté de communes de la Baie du Cotentin

PLU.i

3e REGLEMENT GRAPHIQUE et PATRIMOINES

PLUi de la Baie du Cotentin

1 / 5 000

X6



N

0 50 100 200 Mètres

agence schneider

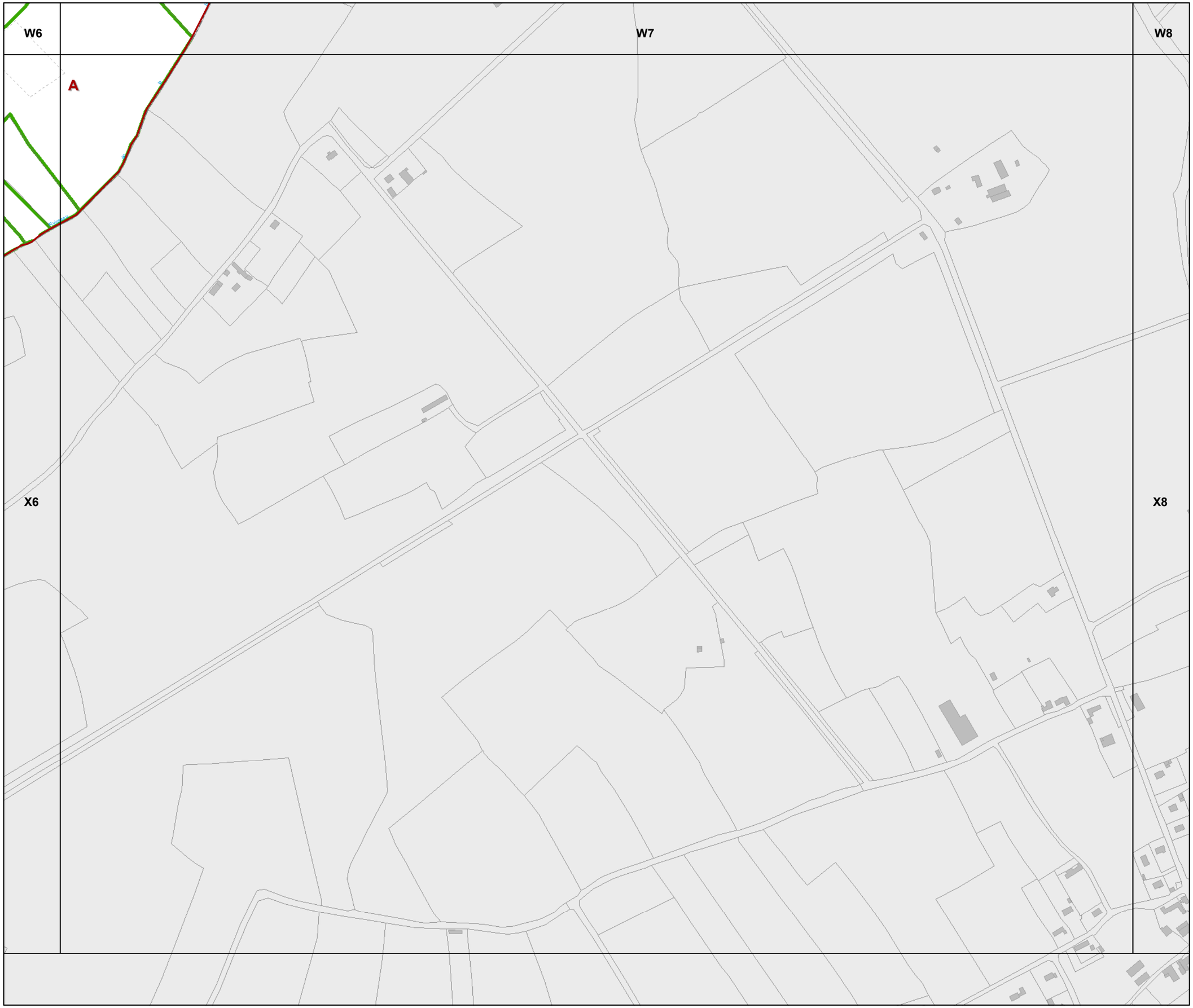

communauté de communes de la Baie du Cotentin

PLU.i

3e REGLEMENT GRAPHIQUE et PATRIMOINES

PLUi de la Baie du Cotentin

1 / 5 000

X7

N

0 50 100 200 Mètres

agence schneider

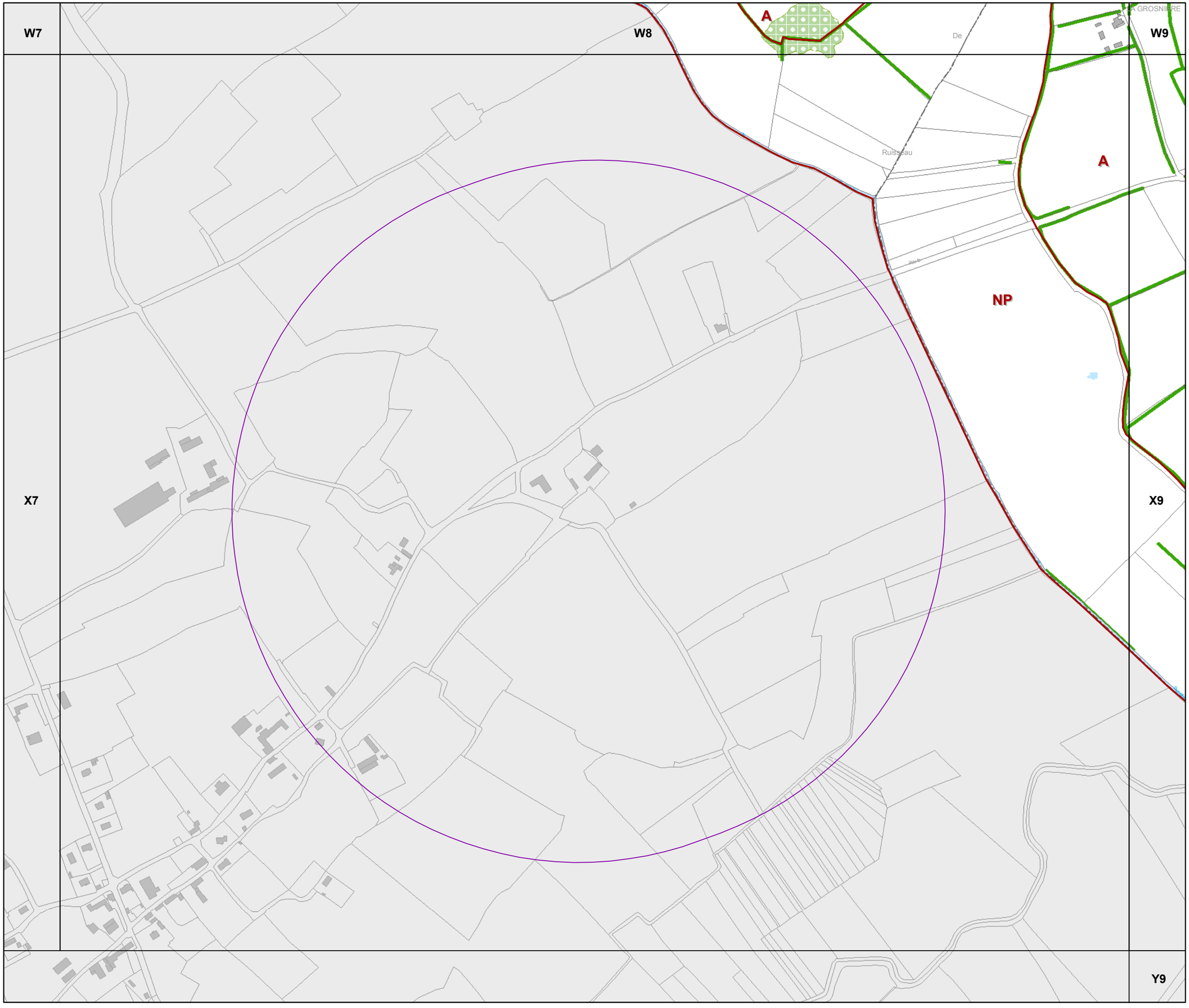

PLU.i
communauté de communes de la Baie du Cotentin

3e REGLEMENT GRAPHIQUE et PATRIMOINES

PLUi de la Baie du Cotentin

1 / 5 000

X8

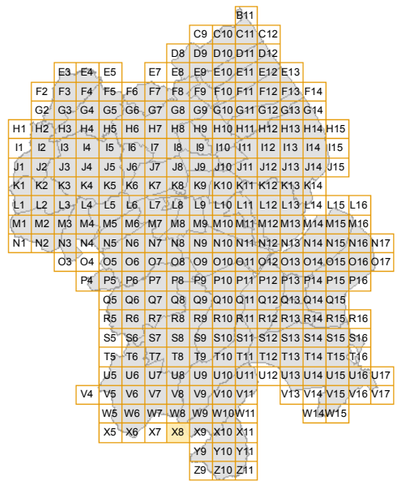

N

0 50 100 200 Mètres

agence schneider

communauté de communes de la Baie du Cotentin

PLU.i

3e REGLEMENT GRAPHIQUE et PATRIMOINES

PLUi de la Baie du Cotentin

1 / 5 000

X9

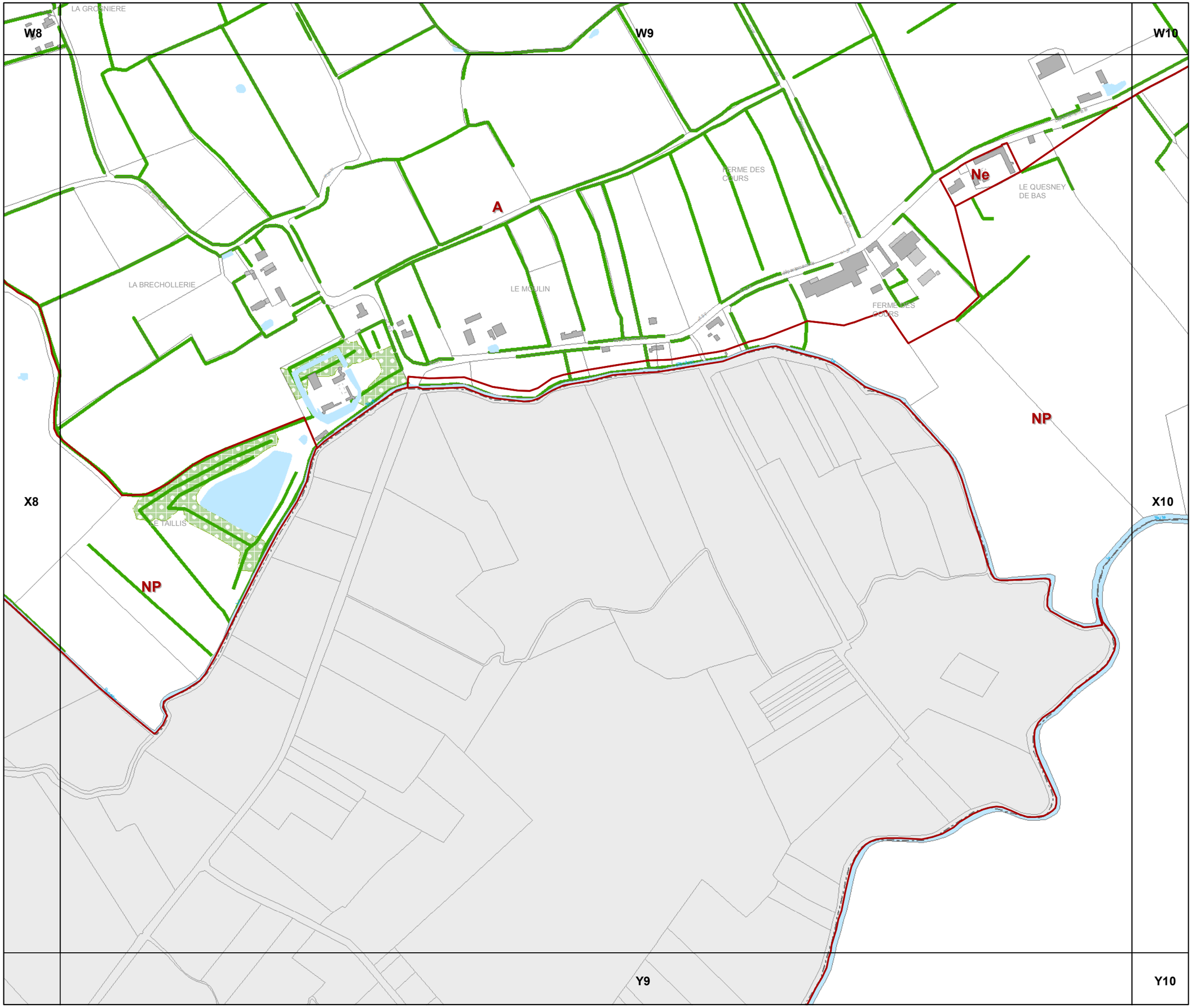

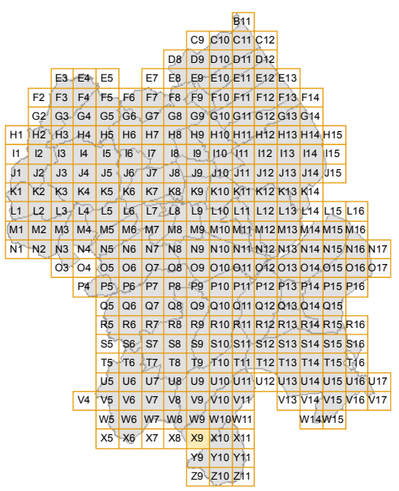

N

0 50 100 200 Mètres

agence schneider

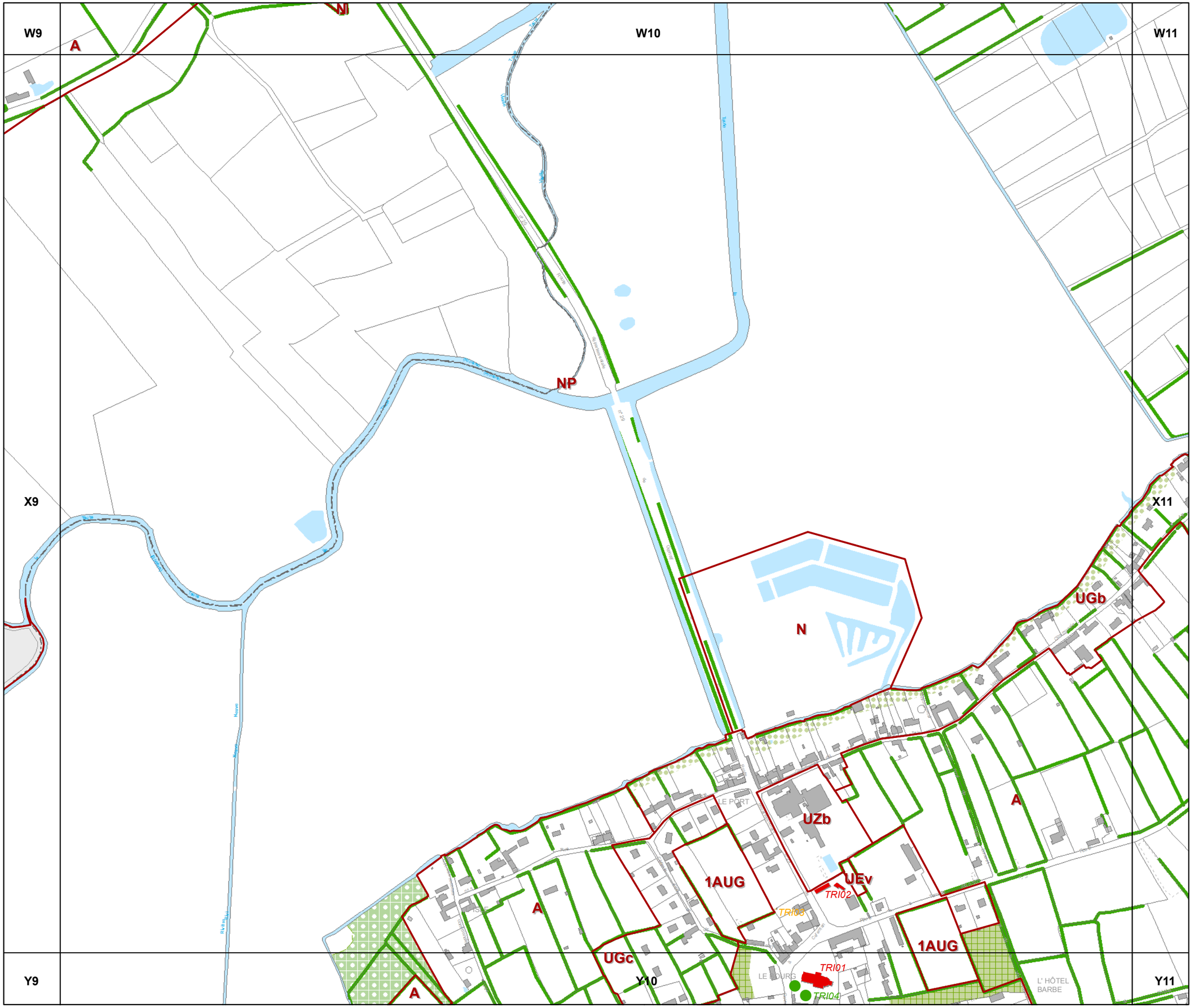

communauté de communes de la Baie du Cotentin

PLU.i

3e REGLEMENT GRAPHIQUE et PATRIMOINES

PLUi de la Baie du Cotentin

1 / 5 000

X10



N

0 50 100 200 Mètres

agence schneider

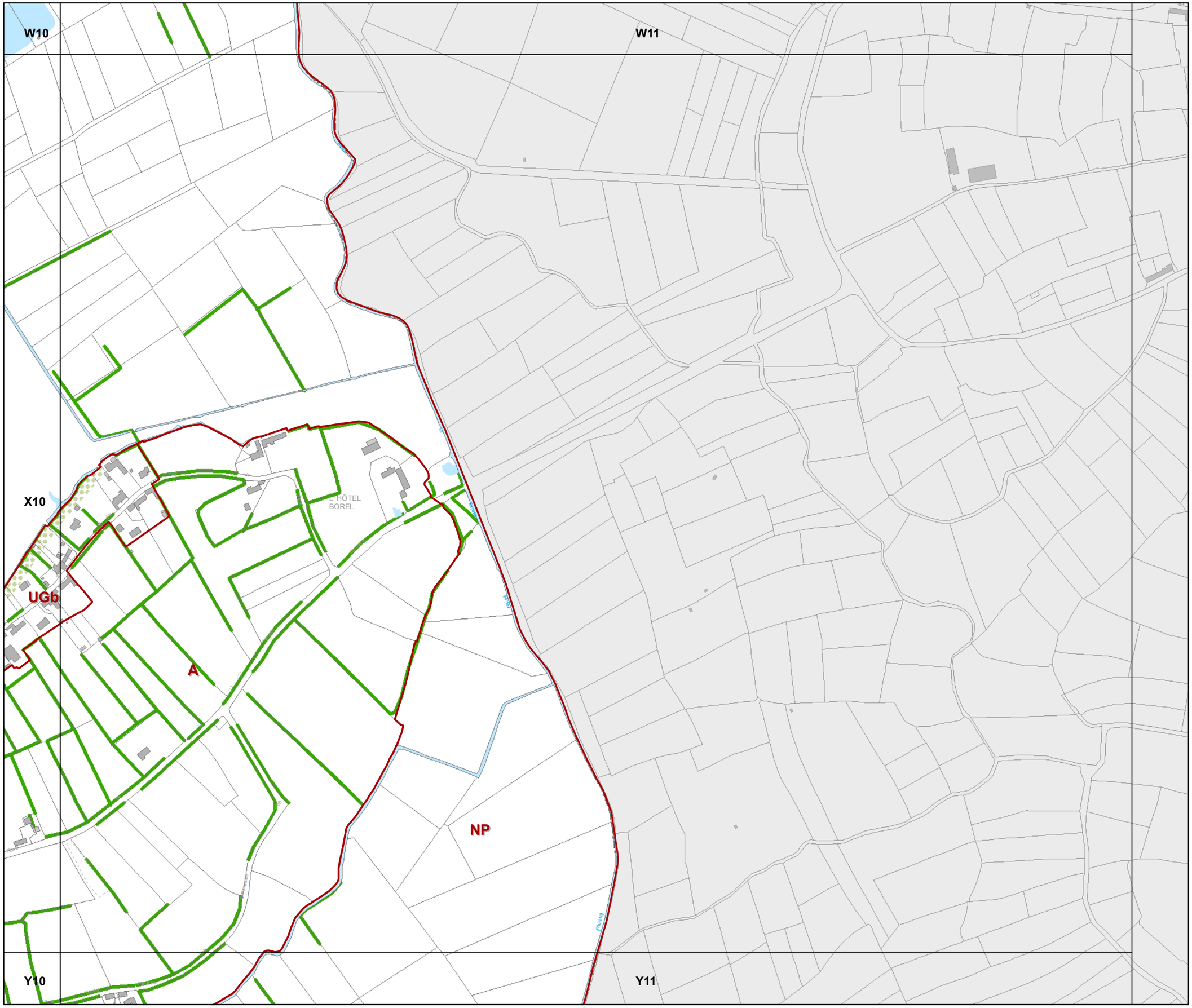

communauté de communes de la Baie du Cotentin

PLU.i

3e REGLEMENT GRAPHIQUE et PATRIMOINES

PLUi de la Baie du Cotentin

1 / 5 000

X11

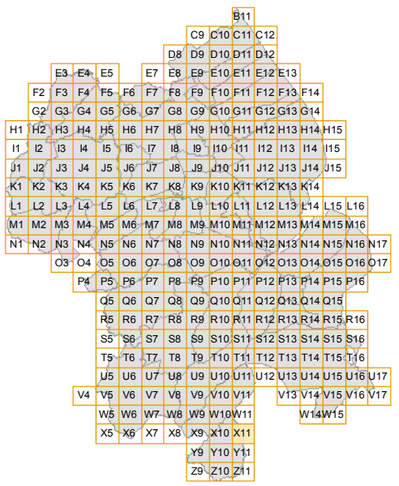

N

0 50 100 200 Mètres

agence schneider

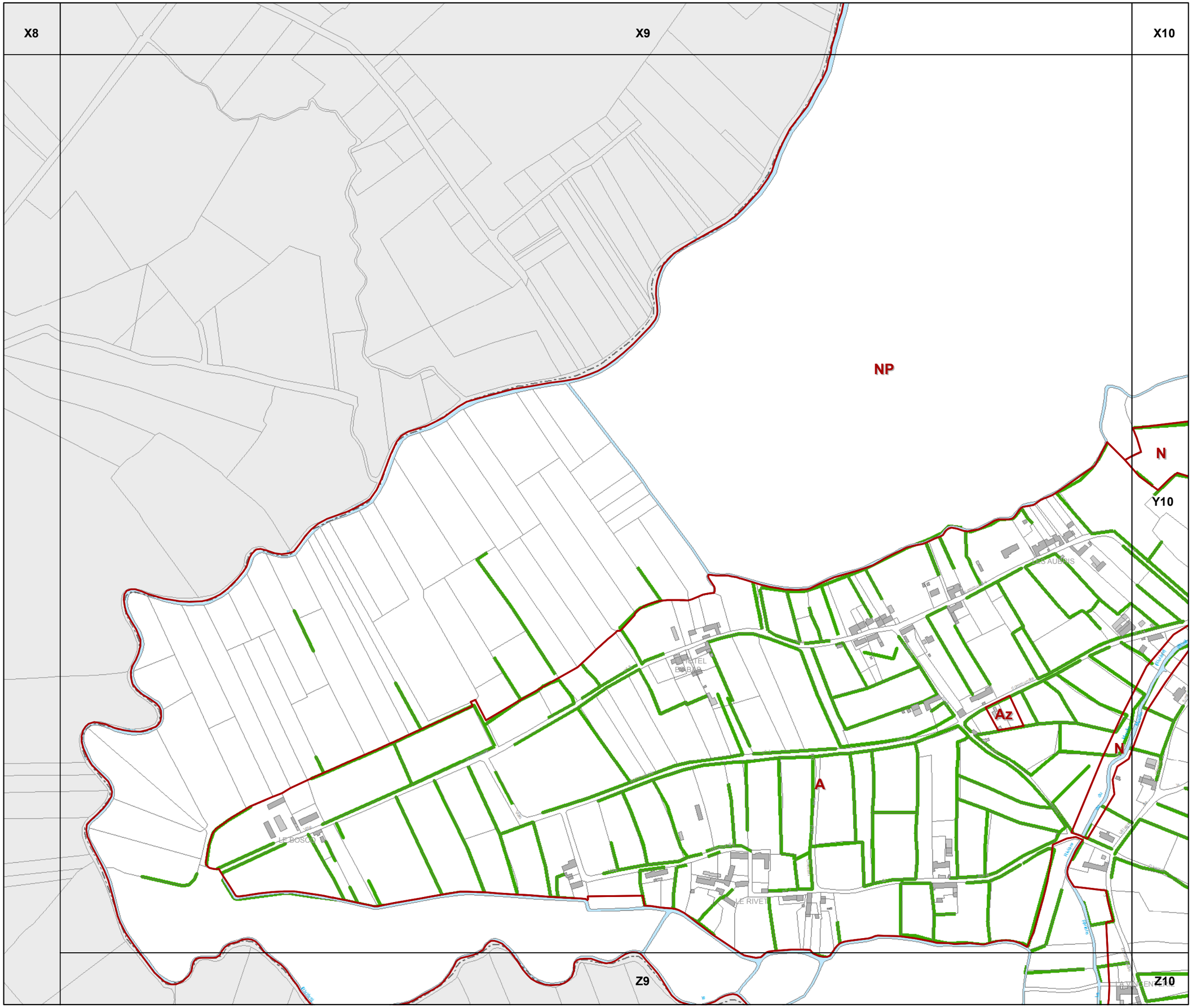

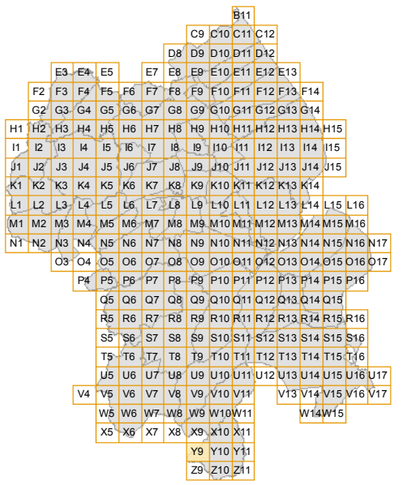

3e REGLEMENT GRAPHIQUE et PATRIMOINES

PLUi de la Baie du Cotentin

1 / 5 000

Y9

N

0 50 100 200 Mètres

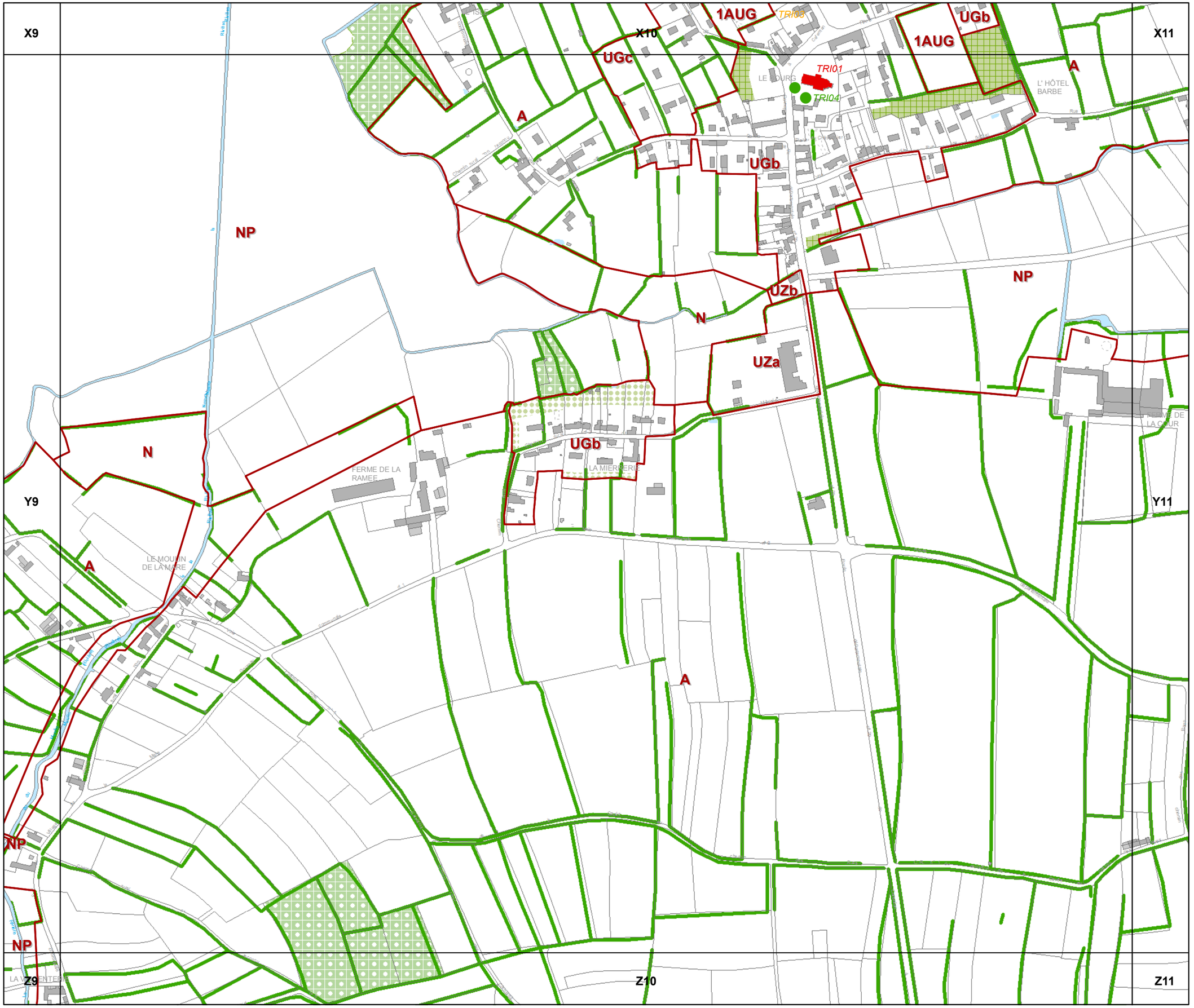

communauté de communes de la Baie du Cotentin

PLU.i

3e REGLEMENT GRAPHIQUE et PATRIMOINES

PLUi de la Baie du Cotentin

1 / 5 000

Y10

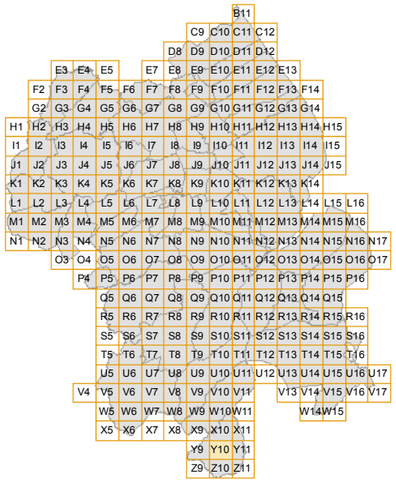

N

0 50 100 200 Mètres

agence schneider architecture & urbanisme

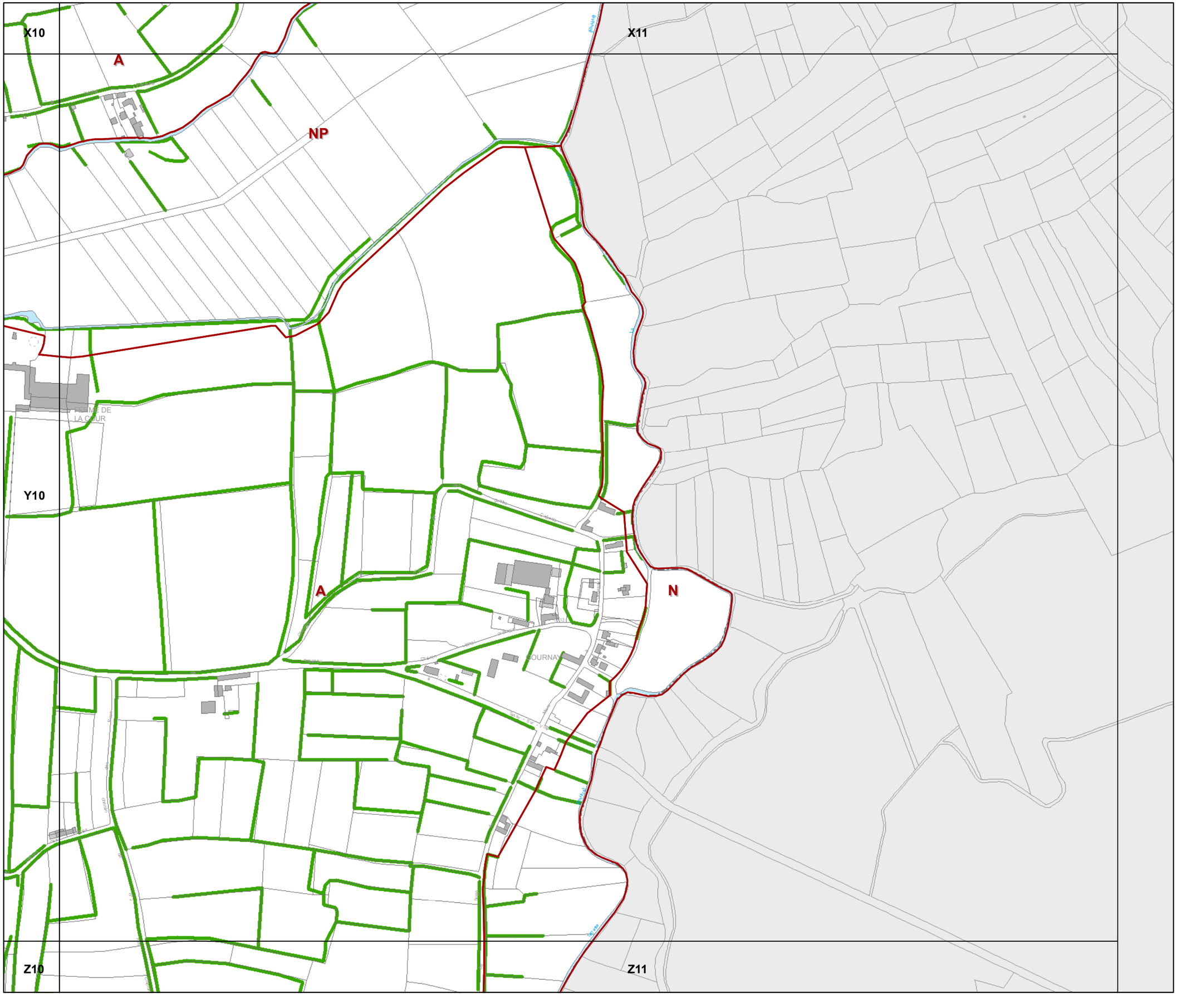

communauté de communes de la Baie du Cotentin

PLU.i

3e REGLEMENT GRAPHIQUE et PATRIMOINES

PLUi de la Baie du Cotentin

1 / 5 000

Y11

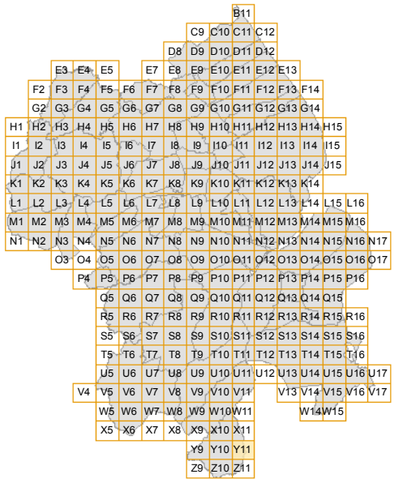

N

0 50 100 200 Mètres

agence schneider architecture & urbanisme

communauté de communes de la Baie du Cotentin

PLU.i

3e REGLEMENT GRAPHIQUE et PATRIMOINES

PLUi de la Baie du Cotentin

1 / 5 000

Z9

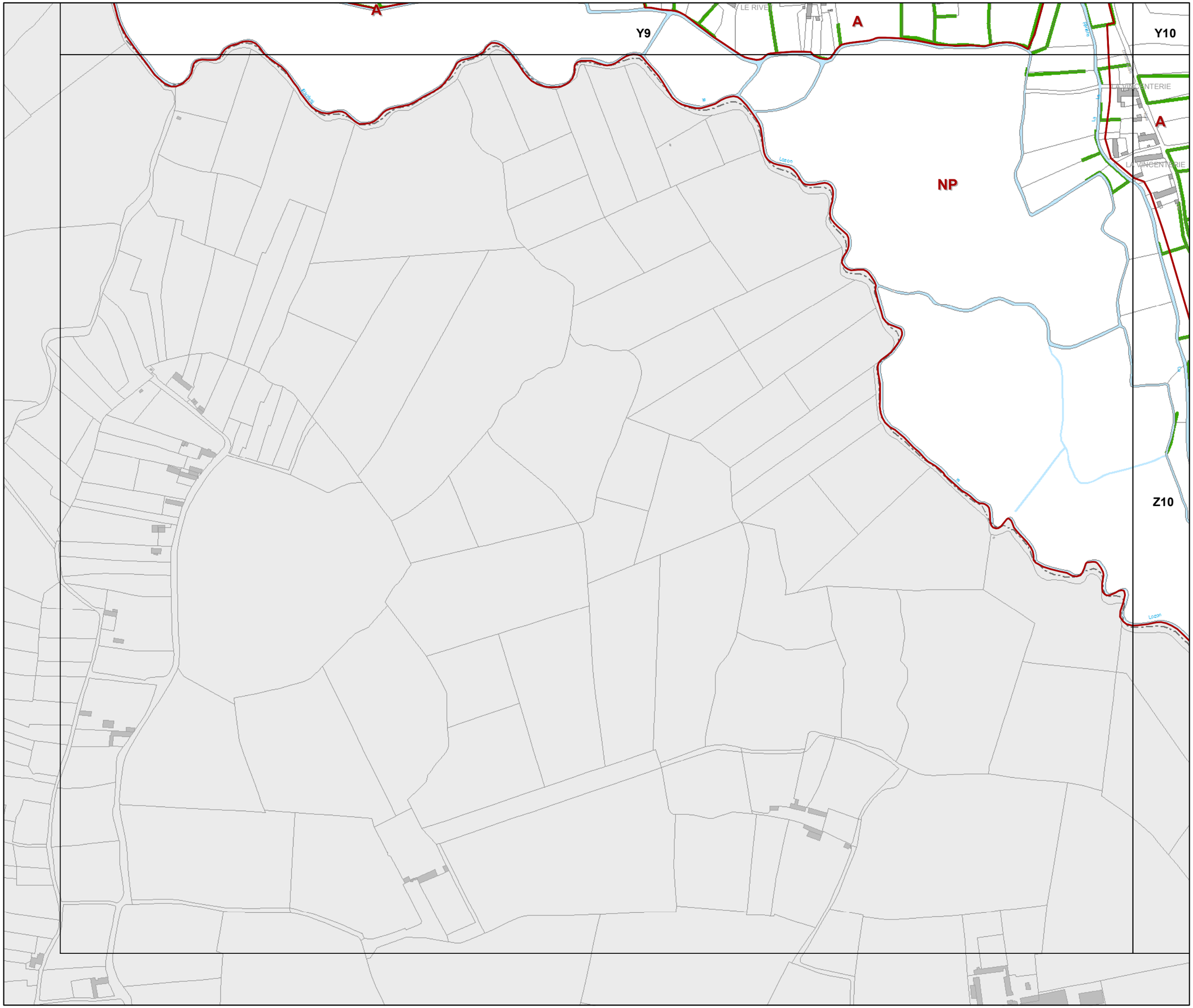



N

0 50 100 200 Mètres

agence schneider

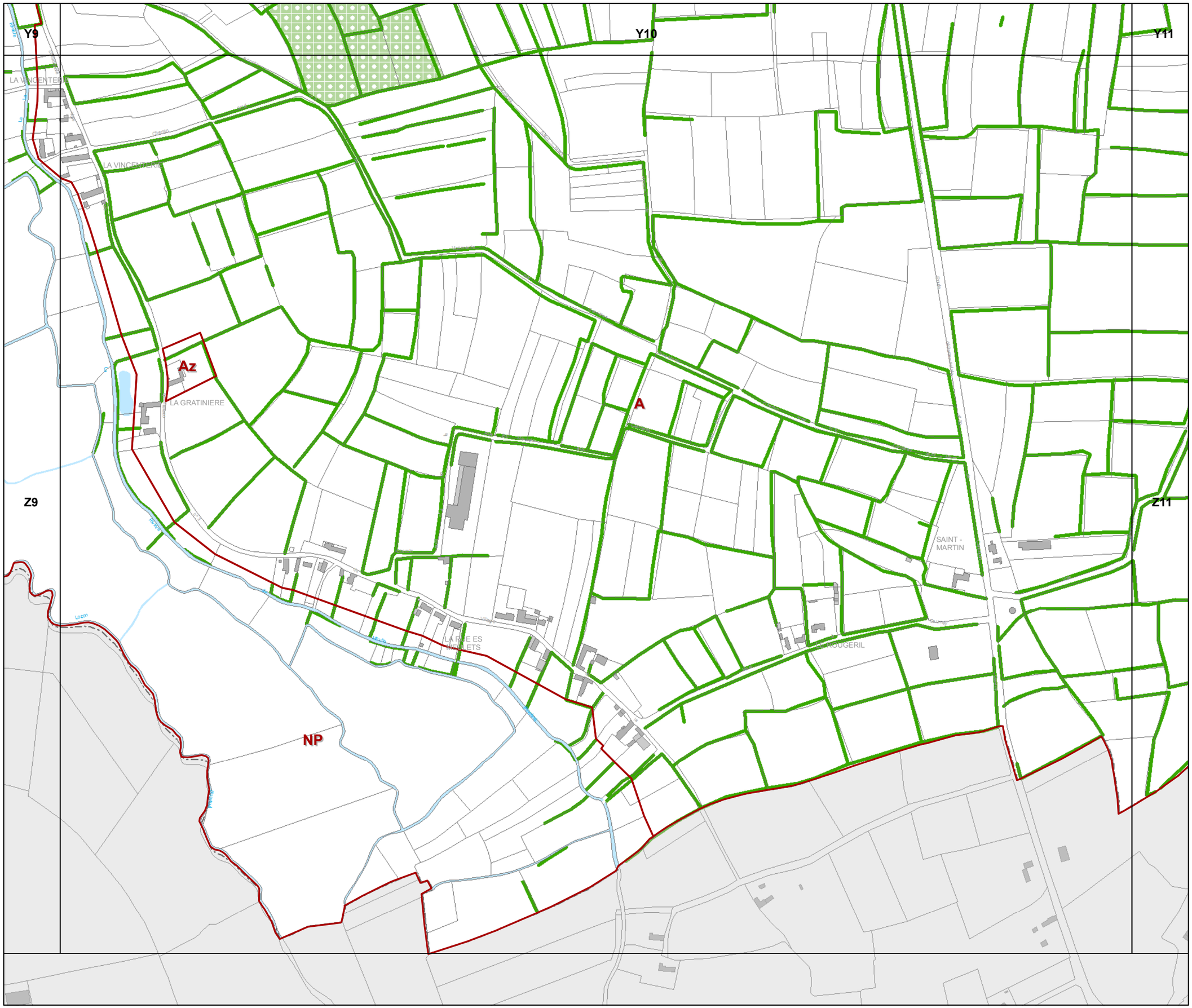

PLU.i

communauté de communes de la Baie du Cotentin

3e REGLEMENT GRAPHIQUE et PATRIMOINES

PLUi de la Baie du Cotentin

1 / 5 000

Z10



N

0 50 100 200 Mètres

agence schneider

Y10

Y11

Z10

N

A

FERME DE
LA MOTTE

LA PETITE
RAMEE

PLU.i

communauté de communes de la Baie du Cotentin

3e REGLEMENT GRAPHIQUE et PATRIMOINES

PLUi de la Baie du Cotentin

1 / 5 000

Z11



N

0 50 100 200 Mètres

agence schneider