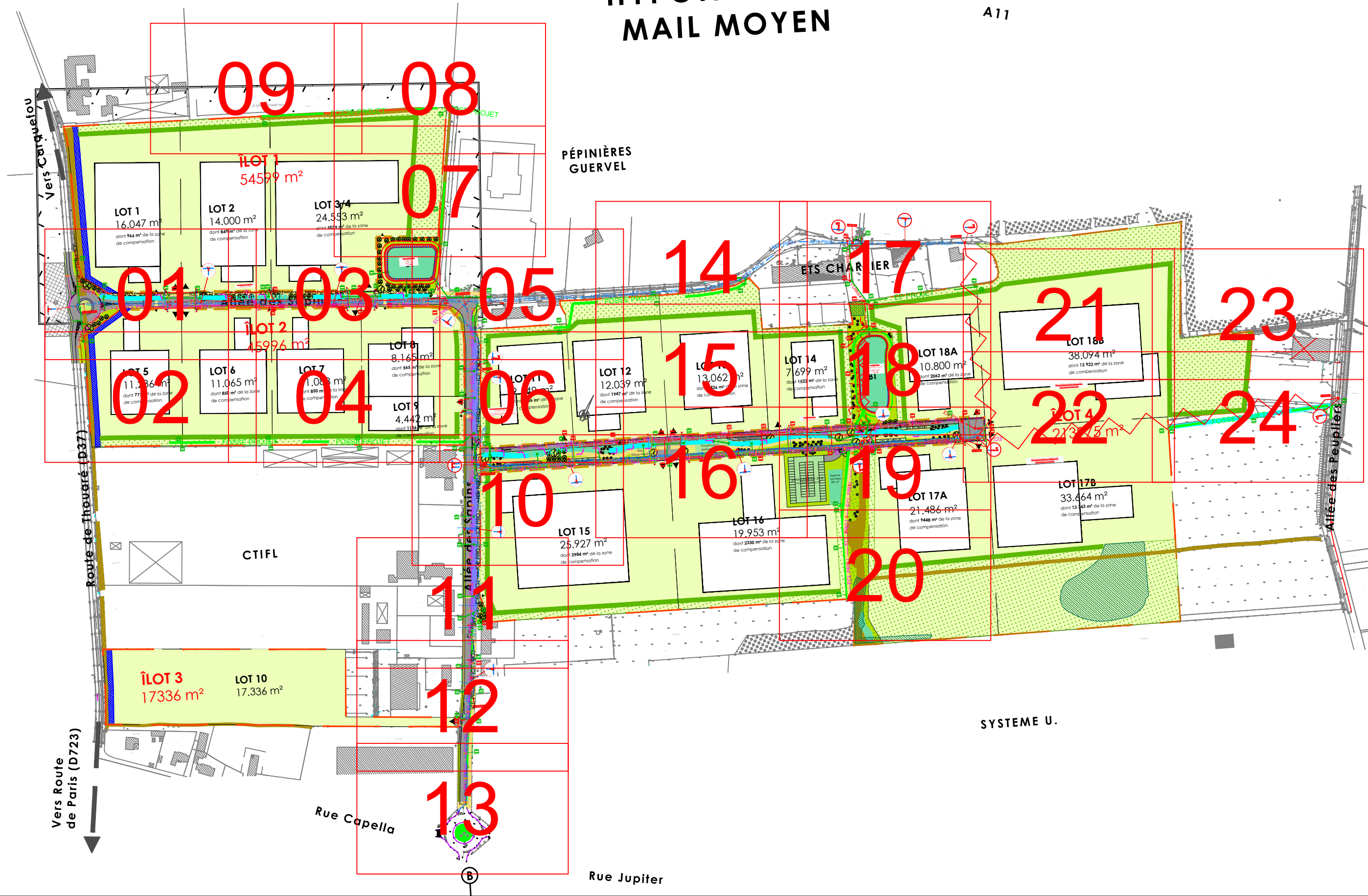


HYPOTHESE 1A MAIL MOYEN

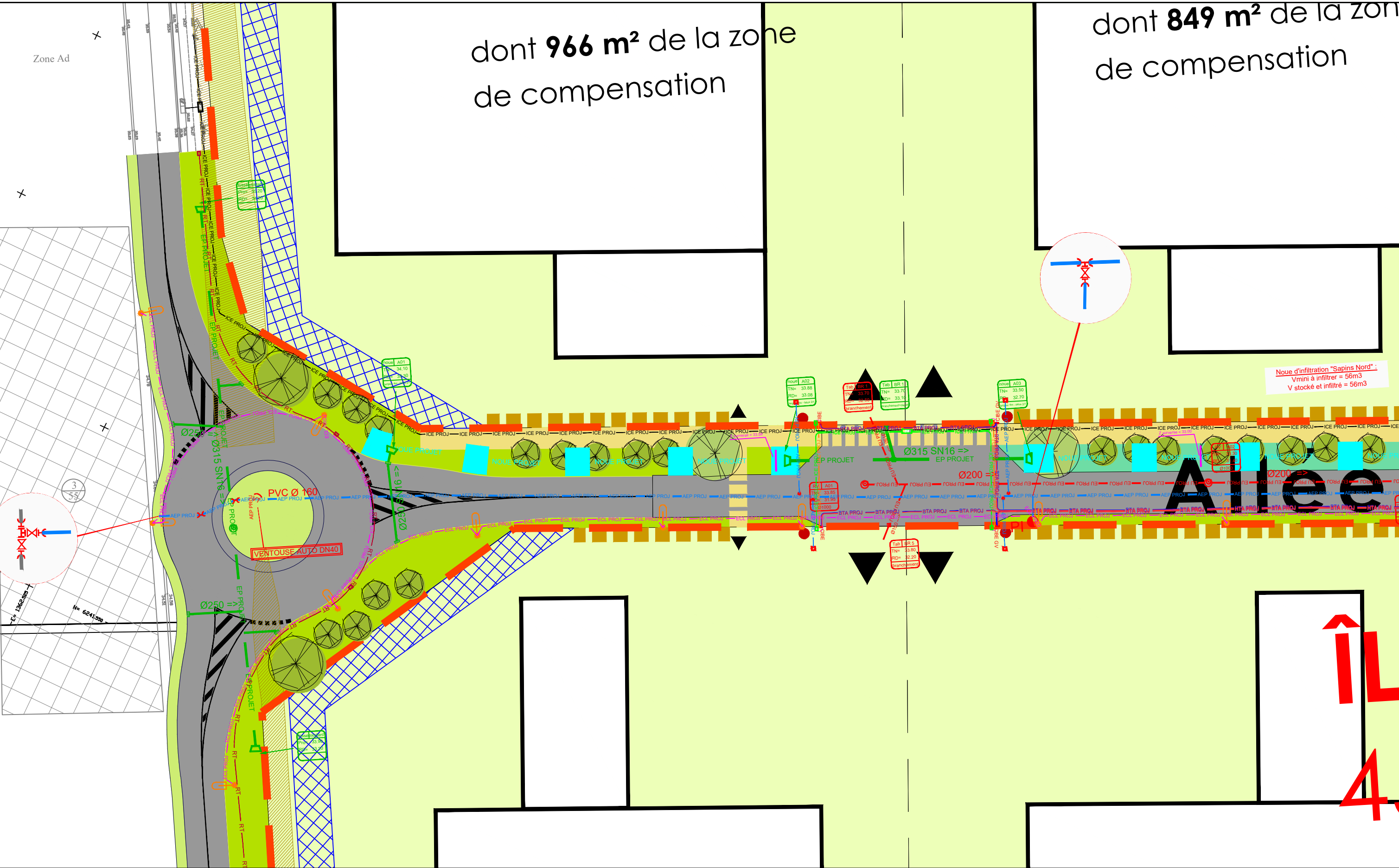
A11



Belle étoile - Avant-Projet
Commune de Carquefou

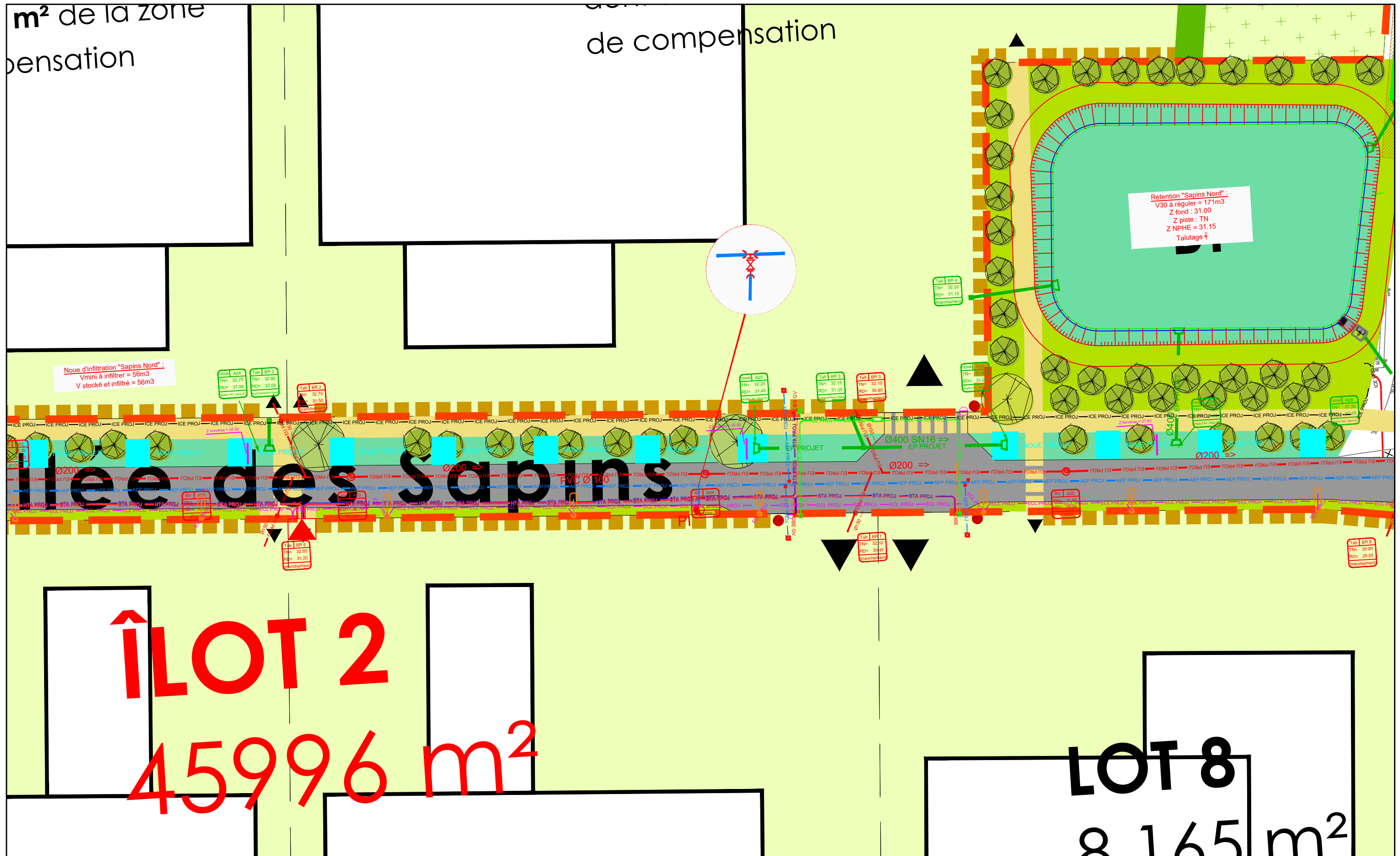


Plan des réseaux projetés
Synoptique



m² de la zone
de compensation

de compensation

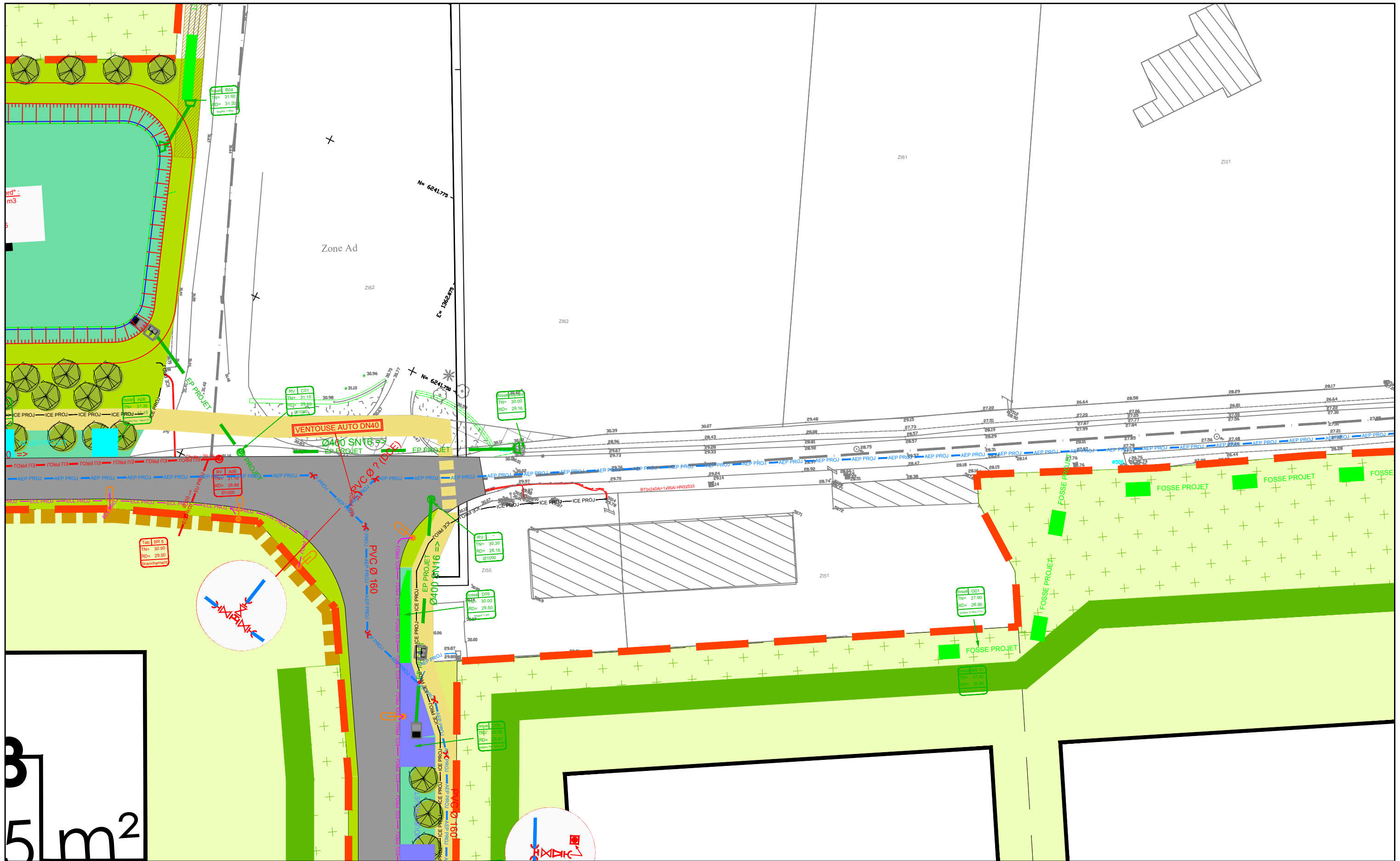


Noue d'infiltration "Sapins Nord":
Vmini à infiltrer = 56m³
V stocké et infiltré = 56m³

Rétention "Sapins Nord":
V30 à réguler = 171m³
Z fond : TN
Z piste : TN
Z NPHE = 31.15
Talutage ?

↑ LOT 2
45996 m²

LOT 8
8165 m²

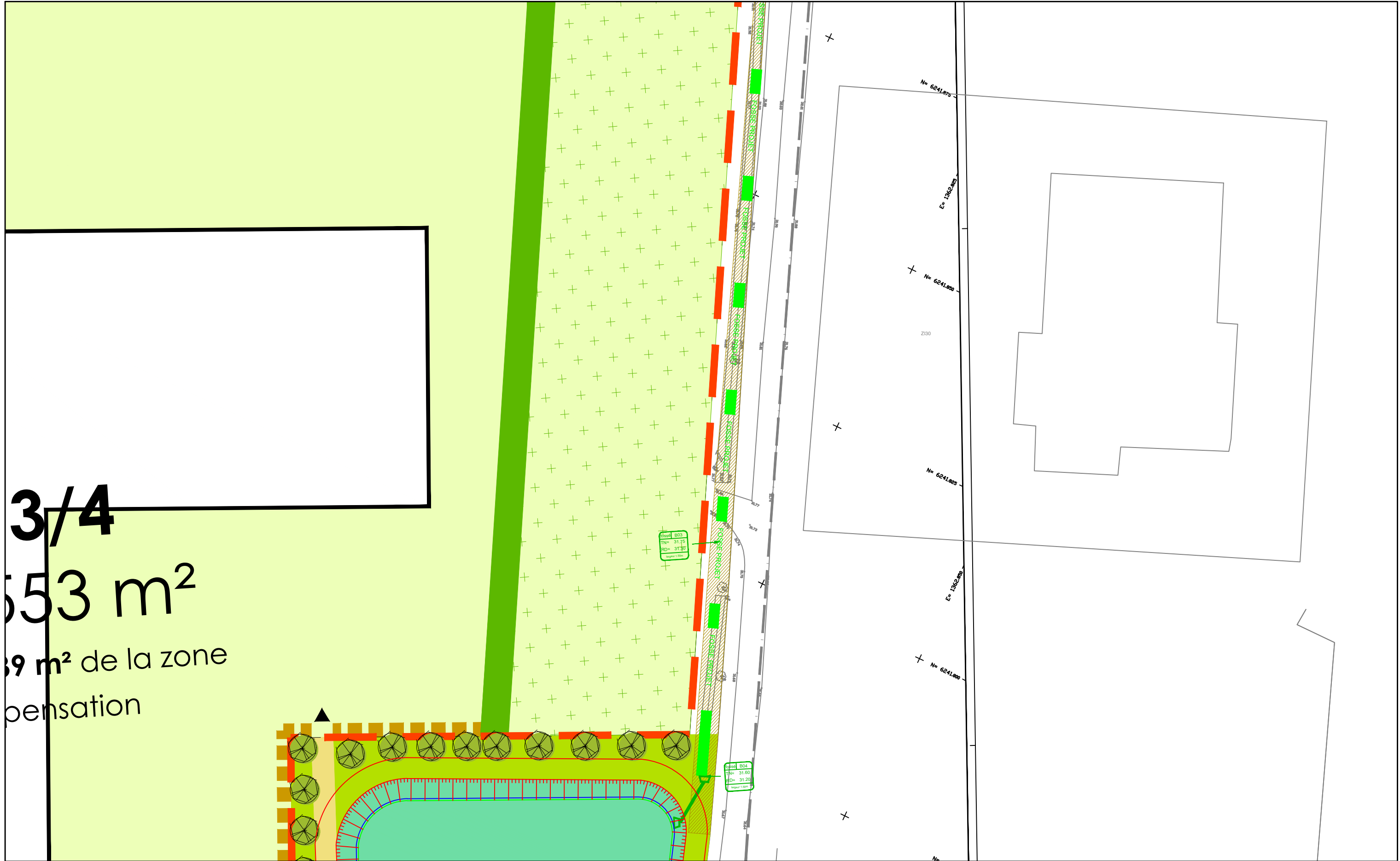


Belle étoile - Avant-Projet
Commune de Carquefou



Plan des réseaux projetés
Planche 05/24

Dessin :	TRe	Date :	juillet 2024	Echelle :	1/500	Indice :	a	Fichier :	VNT210007_AVP3_PA_B-X-X_RES-SYNTHESE-MOYEN_a.dwg
----------	-----	--------	--------------	-----------	-------	----------	---	-----------	--



3/4

553 m²

39 m² de la zone
compensation

Belle étoile - Avant-Projet
Commune de Carquefou




Plan des réseaux projetés
Planche 07/24



Belle étoile - Avant-Projet
Commune de Carquefou



Plan des réseaux projetés
Planche 08/24



Belle étoile - Avant-Projet
Commune de Carquefou



Plan des réseaux projetés
Planche 09/24