

Département du Tarn
Communauté de
Communes du Cordais et
du Causse

Elaboration du Plan Local d'Urbanisme Intercommunal

**Pièce 1.D.1 – Atlas des
changements de
destination**

SOMMAIRE

PARTIE 1. SYNTHÈSE CHIFFRÉE	3
PARTIE 2. ATLAS CARTOGRAPHIQUE	11
BOURNAZEL	12
CORDES-SUR-CIEL	18
LABARTHE-BLEYS	29
LACAPELLE-SEGALAR	36
LAPARROUQUIAL	44
LES CABANNES	56
LIVERS-CAZELLES	57
MARNAVES	67
MILHARS	71
MOUZIEYS-PANENS	79
NOAILLES	87
PENNE	89
ROUSSAYROLLES	109
SAINT MARCEL CAMPES	116
SAINT-MARTIN-LAGUEPIE	125
SALLES	127
SOUEL	136
VAOUR	138
VINDRAC-ALAYRAC	143

PARTIE 1. SYNTHÈSE CHIFFRÉE

N°	Commune	Références cadastrales	Lieu-dit	Destination	Surface De la construction (m ²)
01	BOURNAZEL	0C0335	BOISSE	Logement	29
02	BOURNAZEL	0C0327	BOISSE	Logement	120
03	BOURNAZEL	0C0333	BOISSE	Logement	384
04	BOURNAZEL	0A0070	LA COMBE	Logement	228
05	BOURNAZEL	0B0552	LA CUVETTE	Logement	207
06	BOURNAZEL	0C0333	BOISSE	Logement	231
07	BOURNAZEL	0A0061	MAS DE REY	Logement	181
08	BOURNAZEL	0A0049	MAS DE REY	Logement	160
09	BOURNAZEL	0A0052	MAS DE REY	Logement	319
10	BOURNAZEL	0A0112	LAFON	NON RENSEIGNE	144
11	BOURNAZEL	0A0090	ROUMAGNAC	Logement / Artisanat / Hébergement	269
01	CORDES-SUR-CIEL	AL0147	LA DEVEZE	NON RENSEIGNE	243
02	CORDES-SUR-CIEL	0C0373	LA MESTROUNE	Logement	163
03	CORDES-SUR-CIEL	0C0272	LA PLAINE	NON RENSEIGNE	28
04	CORDES-SUR-CIEL	0A0083	PREBENDIES	Logement	213
05	CORDES-SUR-CIEL	0C0002	CAMI-MOULIE	NON RENSEIGNE	75
06	CORDES-SUR-CIEL	0C0266	LA PLAINE	NON RENSEIGNE	46
07	CORDES-SUR-CIEL	0C0281 0C0282	et LA PLAINE	NON RENSEIGNE	65
08	CORDES-SUR-CIEL	0C0429	PRAT-BOYER	NON RENSEIGNE	454
09	CORDES-SUR-CIEL	AL0129	AURIFAT	NON RENSEIGNE	71
10	CORDES-SUR-CIEL	0A0211	REZENTIERE	NON RENSEIGNE	109
11	CORDES-SUR-CIEL	0A0484	SILLANDES	NON RENSEIGNE	63
12	CORDES-SUR-CIEL	0A0512	LAS MOTTES	NON RENSEIGNE	35
13	CORDES-SUR-CIEL	0A0288	LA VERGNADE	NON RENSEIGNE	299
14	CORDES-SUR-CIEL	0A0278	VIEUSSEUX	NON RENSEIGNE	79
15	CORDES-SUR-CIEL	0A0053	LA COURONNE	NON RENSEIGNE	99
16	CORDES-SUR-CIEL	0A0167	LENDREVIE	NON RENSEIGNE	31
17	CORDES-SUR-CIEL	0A0104	LE PECH DE CLOTARUS	Artisanat / Hébergement	280
18	CORDES-SUR-CIEL	0A0082	PREBENDIES	NON RENSEIGNE	89
19	CORDES-SUR-CIEL	0A0891	LAS MOTTES	NON RENSEIGNE	320
20	CORDES-SUR-CIEL	0C0207	ST-JEAN	NON RENSEIGNE	139
01	LABARTHE-BLEYS	ZC0013	AL SOL	Logement	132
02	LABARTHE-BLEYS	0A0331	LA JANADE	Logement	39
03	LABARTHE-BLEYS	0A0329	LA JANADE	Logement	59
04	LABARTHE-BLEYS	0B0316	LA CASSAGNE	Logement	280
05	LABARTHE-BLEYS	ZC0018	LAFARGUE	Logement	83
06	LABARTHE-BLEYS	0C0098	MOULIN-MARTIN	Logement	64
07	LABARTHE-BLEYS	ZA0012	PEYRUGUE	Logement	66
08	LABARTHE-BLEYS	0C0302	TRAVERS DE MARAVAL	Logement	125
09	LABARTHE-BLEYS	ZB0001	LA RIVIERE	NON RENSEIGNE	100

10	LABARTHE-BLEYS	ZB0004	VASSALS	Logement	195
11	LABARTHE-BLEYS	0B0136	LA TREYNE	Logement	95
12	LABARTHE-BLEYS	0A0075	FONTAINE DE L'ORMEAU	Logement	114
01	LACAPELLE-SEGALAR	0A0277	BOSCAUD	NON RENSEIGNE	210
02	LACAPELLE-SEGALAR	0A0349	LA LAURESSIE	Logement	231
03	LACAPELLE-SEGALAR	0B0316	LA CASSAGNE	NON RENSEIGNE	142
04	LACAPELLE-SEGALAR	0B0032	LA GALINIE	NON RENSEIGNE	204
05	LACAPELLE-SEGALAR	0C0299	LA GARROUFIE	Logement	208
06	LACAPELLE-SEGALAR	0C0065	LA GARROUFIE	Logement	38
07	LACAPELLE-SEGALAR	0A0339	LA LAURESSIE	NON RENSEIGNE	348
08	LACAPELLE-SEGALAR	0A0206	LACAPELLE	NON RENSEIGNE	146
09	LACAPELLE-SEGALAR	0B0452	LE COMMUNAL	NON RENSEIGNE	138
10	LACAPELLE-SEGALAR	0B0432	LE COMMUNAL	NON RENSEIGNE	55
11	LACAPELLE-SEGALAR	0B0432	LE COMMUNAL	NON RENSEIGNE	202
12	LACAPELLE-SEGALAR	0B0439	LE COMMUNAL	NON RENSEIGNE	202
13	LACAPELLE-SEGALAR	0B0428	LE COMMUNAL	NON RENSEIGNE	173
14	LACAPELLE-SEGALAR	0C0298	LA GARROUFIE	Logement	155
15	LACAPELLE-SEGALAR	0A0154	LACAPELLE	NON RENSEIGNE	204
16	LACAPELLE-SEGALAR	0C0170	LE SUC	NON RENSEIGNE	24
01	LAPARROUQUIAL	AH0189	COMBE DE BETY	NON RENSEIGNE	97
02	LAPARROUQUIAL	AN0033	LAPARROUQUIAL	Logement	172
03	LAPARROUQUIAL	AN0032	LAPARROUQUIAL	Logement	81
04	LAPARROUQUIAL	AC0018	CROUZET	Hébergement	185
05	LAPARROUQUIAL	AI0068	LA VAYSSE	Logement	104
06	LAPARROUQUIAL	AL0012	BESSIARD	Logement	58
07	LAPARROUQUIAL	AI0066	LA VAYSSE	Logement / Commerce	50
08	LAPARROUQUIAL	AH0187	COMBE DE BETY	NON RENSEIGNE	81
09	LAPARROUQUIAL	AH0129	LA MAFFRESIE	NON RENSEIGNE	77
10	LAPARROUQUIAL	AH0204	LA MAFFRESIE	Logement	127
11	LAPARROUQUIAL	AH0128	LA MAFFRESIE	Logement	97
12	LAPARROUQUIAL	AI0055	LA VAYSSE	NON RENSEIGNE	258
13	LAPARROUQUIAL	AE0007	SUR CROUZET	Logement	94
14	LAPARROUQUIAL	AI0055	LA VAYSSE	NON RENSEIGNE	213
15	LAPARROUQUIAL	AM0055	PEYRIERE	Logement	30
16	LAPARROUQUIAL	AM0050	PEYRIERE	Logement	334
01	LE RIOLS	0A0478	L'ESPINASSE	Gîte	92
02	LE RIOLS	0A0341	LAVAU	Gîte	95
03	LE RIOLS	0A0321	LAVAU	Gîte	163
04	LE RIOLS	0B0600	LE PRADET	Gîte	183
05	LE RIOLS	0A0493	LE RIOLS	Logement	29
06	LE RIOLS	0B0494	LES CARTOUS	Logement	125
07	LE RIOLS	0B1187	LESPINASSE	Logement	105
08	LE RIOLS	0C0015	TRAVERS DE LARROQUE	Gîte	126
01	LES CABANNES	0C0192	LA COMBE	Logement / Artisanat	56
01	LIVERS-CAZELLES	0B0127	CAMPMARC	Logement / Hébergement	199
02	LIVERS-CAZELLES	0B0129	CAMPMARC	Logement / Hébergement	74

03	LIVERS-CAZELLES	OB0138	CAMPMARC	Logement / Hébergement	186
04	LIVERS-CAZELLES	OB0129	CAMPMARC	Logement / Hébergement	280
05	LIVERS-CAZELLES	OG0091	FOURES	Logement / Hébergement	75
06	LIVERS-CAZELLES	OG0142	FOURES	Logement / Hébergement	349
07	LIVERS-CAZELLES	OC0038	LES MAURELS	Logement / Hébergement	197
08	LIVERS-CAZELLES	OF0213	TERRAILLAC	Logement	42
09	LIVERS-CAZELLES	OC0139	LIVERS	Logement	172
10	LIVERS-CAZELLES	OD0291	LA BONNETIE	Logement / Hébergement	175
11	LIVERS-CAZELLES	OG0141	FOURES	Logement	87
12	LIVERS-CAZELLES	OB0136	CAMPMARC	Logement / Hébergement	92
13	LIVERS-CAZELLES	OB0459	CAMP DE SOULET	Logement / Hébergement	280
14	LIVERS-CAZELLES	OC0037 et OC0462	LES MAURELS	Logement / Hébergement	625
15	LIVERS-CAZELLES	OC0037	LES MAURELS	Logement / Hébergement	71
16	LIVERS-CAZELLES	OC0038	LES MAURELS	Logement / Hébergement	201
17	LIVERS-CAZELLES	OE0634	ARQUIERES	Logement / Hébergement	47
18	LIVERS-CAZELLES	OB0466	VIGNALS	Logement / Hébergement	141
19	LIVERS-CAZELLES	OF0574	GARRISOLE	Hébergement	82
01	MARNAVES	OC0048	LA PRUNE	Logement / Hébergement / Artisanat	396
02	MARNAVES	OA0083	LES FONTANELLES	Logement / Hébergement	187
03	MARNAVES	OB0166	RANIE	Extension logement	17
04	MARNAVES	OB0077 et OB0076	MAYRIN	Logement / Artisanat	808
05	MARNAVES	OB0060	MAYRIN	Logement	56
06	MARNAVES	OB0065	MAYRIN	Logement	141
01	MILHARS	OB0077	COMBESOURBIE	Logement	261
02	MILHARS	OB0088	COMBESOURBIE	Logement	72
03	MILHARS	OB0088	COMBESOURBIE	Logement	122
04	MILHARS	OB0088	CONBESOURBIE	Logement	191
05	MILHARS	OB1279	GREZELLES	Logement	168
06	MILHARS	OC1088	LAS PEYROUSES	Logement	47
07	MILHARS	OC1088	LAS PEYROUSES	Logement	54
08	MILHARS	OA1180	LE COMBAL	Logement	72
09	MILHARS	OC1128	LES LANDES	Logement	57
10	MILHARS	OC0206	LES LANDES	Logement	401
11	MILHARS	OC0202	LES LANDES	Logement	357
12	MILHARS	OC0204	LES LANDES	Logement	441
13	MILHARS	OC0215	LES LANDES	Logement	117
14	MILHARS	OC0162	REVELOUSE	Logement	73
15	MILHARS	OA0272	SAULIEU-HAUT	Logement	92
16	MILHARS	OC0224	LES LANDES	NON RENSEIGNE	87
01	MOUZIEYS-PANENS	OD0059	A AIMER	Logement	40
02	MOUZIEYS-PANENS	OD0060	A AIMER	Logement	206
03	MOUZIEYS-PANENS	AC0001	A PERCHES	Logement	100
04	MOUZIEYS-PANENS	OB0620	A PERCHES	Logement	208
05	MOUZIEYS-PANENS	AC0001	A PERCHES	Logement	236

06	MOUZIEYS-PANENS	AA0001	SOL DEL CAYROU	Logement	127
07	MOUZIEYS-PANENS	0C0019	FOURNAIROUS	NON RENSEIGNE	126
08	MOUZIEYS-PANENS	0D0036	AL ROUGEIRAL	Logement	153
09	MOUZIEYS-PANENS	0D0036	AL ROUGEIRAL	Logement	210
10	MOUZIEYS-PANENS	0E0474	BORIE-NEUVE	Logement	192
11	MOUZIEYS-PANENS	0E0472	BORIE-NEUVE	Hébergement	355
12	MOUZIEYS-PANENS	AA0058	AL CAUSSE	NON RENSEIGNE	340
13	MOUZIEYS-PANENS	0B0545	LA CAUX	Logement	226
14	MOUZIEYS-PANENS	0A0519	LA PEYRIERE	Hébergement	37
15	MOUZIEYS-PANENS	0A0519	LA PEYRIERE	Logement	465
16	MOUZIEYS-PANENS	0D0041	AL ROUGEIRAL	Logement	67
01	NOAILLES	0A1197	BRUNES	Logement	91
02	NOAILLES	ZB0066	LE PONT	Logement	279
03	NOAILLES	0C0222	BATUT	NON RENSEIGNE	48
01	PENNE	BV0242	BES-HAMEAU	Logement	108
02	PENNE	BD0212 BD0243	et GRANIER	Logement	300
03	PENNE	BN0310	LE CAMP DE MAFRANET	Logement	80
04	PENNE	CS0004	L'HERMITAGE	Logement	134
05	PENNE	CN0272	LA SERRE	Logement	80
06	PENNE	BT0017	PERILLAC MOULIN	Logement	51
07	PENNE	AH0003	TRAVERS DE MUREL	Logement	65
08	PENNE	BN0124	VIGNERES	Logement	67
09	PENNE	BX0153	PAGES-BAS	Logement	78
10	PENNE	BL0165	LA COMBE	Logement	53
11	PENNE	CR0205	PERILLAC	Logement	30
12	PENNE	BP0228	CAN	NON RENSEIGNE	52
13	PENNE	BP0175	ROUSSEL	NON RENSEIGNE	98
14	PENNE	CK0248	GARRISSOU	NON RENSEIGNE	176
15	PENNE	BH0069	FABRET	Logement	139
16	PENNE	CR0011	LAS BORIES	Logement	126
17	PENNE	BM0112	GREZES	NON RENSEIGNE	37
18	PENNE	BH0107	TRAVERS DE LA FONTAINE	Logement	68
19	PENNE	CS0133	LE SEGALAR-BAS	Logement	35
20	PENNE	AP0028	PIECE DE LA DEVEZE	Logement	63
21	PENNE	CS0127	LATOUR	NON RENSEIGNE	70
22	PENNE	BR0304	CLAUX DU REY	NON RENSEIGNE	286
23	PENNE	BP0159	ROUSSEL	NON RENSEIGNE	96
24	PENNE	BD0090	ROUSSERGUES	NON RENSEIGNE	284
25	PENNE	BC0128	LA REGARIE HAUTE	Logement	56
26	PENNE	BY0084	LES BATTUTS ET LA BORIE-BASSE	Logement	188
27	PENNE	BY0084	LES BATTUTS ET LA BORIE-BASSE	Logement	88
28	PENNE	AZ0038	BARGANELLE	NON RENSEIGNE	345
29	PENNE	BH0120	LES PRES BAS	NON RENSEIGNE	119
30	PENNE	BIO335	CLOT DE ROQUES	NON RENSEIGNE	76

31	PENNE	AL0040	GARROU	NON RENSIEGNE	50
32	PENNE	BZ0195	PAXESIO-BASSE	NON RENSEIGNE	214
33	PENNE	BZ0195	PAXESIO-BASSE	NON RENSEIGNE	117
34	PENNE	BY0085	LES BATTUTS ET LA BORRIE BASSE	NON RENSEIGNE	121
35	PENNE	BH0139	JANOYE	NON RENSEIGNE	42
36	PENNE	CS0212	LATOUR	NON RENSEIGNE	250
37	PENNE	CS0213	LATOUR	NON RENSEIGNE	695
38	PENNE	CS0213	LATOUR	NON RENSEIGNE	282
39	PENNE	CS0227	LATOUR	NON RENSEIGNE	918
01	ROUSSAYROLLES	0A0769	LA BOLO LOUNGO	Logement/Hébergement	169
02	ROUSSAYROLLES	0A0650	LA FOUN NAOUTO	Logement	106
03	ROUSSAYROLLES	0A0305	LES CLAVILIERES	Logement	92
04	ROUSSAYROLLES	0B0296	LA FLEUR DE LYS	Logement	54
05	ROUSSAYROLLES	0B0442	LES ALIGNES	Logement	29
06	ROUSSAYROLLES	0B0442	LES ALIGNES	Logement	31
07	ROUSSAYROLLES	0B0429 et 0B0427	LES CLAUZE	Logement/Hébergement	65
08	ROUSSAYROLLES	0A0578	LE COUSTOU	Logement	63
09	ROUSSAYROLLES	0A0547	LES NOUGAYROLS	Logement	324
10	ROUSSAYROLLES	0A0548	LES NOUGAYROLS	NON RENSEIGNE	150
11	ROUSSAYROLLES	0A0553	LES NOUGAYROLS	Logement	69
12	ROUSSAYROLLES	0A0229	LES COMBES	Logement/Artisanat	61
13	ROUSSAYROLLES	0A0758	FLEUR DE LYS	Logement / Hébergement	126
01	SAINT MARCEL CAMPES	0A0255	CARDAILLAC	NON RENSEIGNE	33
02	SAINT MARCEL CAMPES	0E0055	AUTARENQUE	NON RENSEIGNE	13
03	SAINT MARCEL CAMPES	0E0045	AUTARENQUE	NON RENSEIGNE	198
04	SAINT MARCEL CAMPES	0A0251	CARDAILLAC	NON RENSEIGNE	343
05	SAINT MARCEL CAMPES	0G0077	PEYRET	NON RENSEIGNE	67
06	SAINT MARCEL CAMPES	0H0058	LA VERGNERE	NON RENSEIGNE	187
07	SAINT MARCEL CAMPES	0570A0077	JONQUIERES	NON RENSEIGNE	69
08	SAINT MARCEL CAMPES	0570A0076	JONQUIERES	NON RENSEIGNE	87
09	SAINT MARCEL CAMPES	0570A0255	LE BRUEL	NON RENSEIGNE	58
10	SAINT MARCEL CAMPES	0B0315	LIVERSENQ	NON RENSEIGNE	64
11	SAINT MARCEL CAMPES	0K0110	RIEU CROS	NON RENSEIGNE	197
12	SAINT MARCEL CAMPES	0I0360	SAINT-MARTIAL	NON RENSEIGNE	216
13	SAINT MARCEL CAMPES	0I0360	SAINT-MARTIAL	NON RENSEIGNE	228
14	SAINT MARCEL CAMPES	0H0058	LA VERGNERE	NON RENSEIGNE	156
15	SAINT MARCEL CAMPES	0K0019	FRESCAL	NON RENSEIGNE	80
16	SAINT MARCEL CAMPES	0K0018	FRESCAL	NON RENSEIGNE	111
17	SAINT MARCEL CAMPES	0I0001	LE COLOMBIER	NON RENSEIGNE	106
01	SAINT-MARTIN-LAGUEPIE	0B2458	LES BORDES	Logement	250
02	SAINT-MARTIN-LAGUEPIE	0A1047	LE BATUT	Logement	287
03	SAINT-MARTIN-LAGUEPIE	0C1080	LES GARUZELS	Gîtes / atelier	195

04	SAINT-MARTIN-LAGUEPIE	0A1435		LA CROUX DEL SOL	NON RENSEIGNE	311
01	SALLES	0A0542		BOURDELLE	Logement	37
02	SALLES	0B1092 0B1091	et	MAZENS	Logement / Hébergement	489
03	SALLES	0B0221 0B1094	et	MAZENS	Logement / Hébergement	129
04	SALLES	0B0162		LA BAUDISSION	Logement	74
05	SALLES	0B0162 0B0163	et	LA BAUDISSION	Logement	52
06	SALLES	0B0026		CAILLOL	Logement / Hébergement	450
07	SALLES	0A0488		LA PLAINE DE SAINT-JEAN	Logement	170
08	SALLES	0B0058		LA BOUJASSIE	NON RENSEIGNE	52
09	SALLES	0B0055		LA BOUJASSIE	NON RENSEIGNE	73
10	SALLES	0A0783		MOULIN A VENT	NON RENSEIGNE	51
11	SALLES	AC0044		LA GRAVE	NON RENSEIGNE	22
12	SALLES	0B0333		MAS BLANC	Logement / Hébergement/ Artisanat	270
13	SALLES	0B0333		MAS BLANC	Logement / Hébergement/ Artisanat	74
14	SALLES	0B0457		LAPRADE	NON RENSEIGNE	280
15	SALLES	0B0457		LAPRADE	NON RENSEIGNE	242
16	SALLES	0A0187		LE CLAUD	Logement	32
17	SALLES	0A0185		LE CLAUD	Logement	51
01	SOUEL	0A1038		FOUN DE SARGNAC	NON RENSEIGNE	49
02	SOUEL	0A1041		FOUN DE SARGNAC	NON RENSEIGNE	187
03	SOUEL	0A0238		CAMP CHOLET	Logement	29
04	SOUEL	0A0988 0A0986	et	CAMPRADELLE	Logement	402
01	VAOUR	AC0018		CITE DU LAC	Logement / Artisanat	84
02	VAOUR	0C0493		FONFOURDAYS	Logement	183
03	VAOUR	0A0557		LA PRADE	NON RENSEIGNE	199
04	VAOUR	0D0629		AL BURGAS	NON RENSEIGNE	118
05	VAOUR	0D0208		LAS TEULIERES	NON RENSEIGNE	82
06	VAOUR	AB0116		LA BORIO BLANCO	NON RENSEIGNE	208
07	VAOUR	0D0790		LACOUAILLE	NON RENSEIGNE	79
08	VAOUR	0D0790		LACOUAILLE	NON RENSEIGNE	80
09	VAOUR	AA0013		FONBOUNO	NON RENSEIGNE	138
01	VINDRAC-ALAYRAC	0A0553		LACALM	NON RENSEIGNE	49
02	VINDRAC-ALAYRAC	0B0257		CLAYRAC	Logement	233
03	VINDRAC-ALAYRAC	0A0074		LA BOGNE	NON RENSEIGNE	110
04	VINDRAC-ALAYRAC	0C0110		LA CURADE	Logement	264
05	VINDRAC-ALAYRAC	0A0189		VINDRAC	NON RENSEIGNE	14
06	VINDRAC-ALAYRAC	0B0329		LES FOURQUES	NON RENSEIGNE	176
07	VINDRAC-ALAYRAC	0B0318		PHELIN	NON RENSEIGNE	199
08	VINDRAC-ALAYRAC	0E0257		PUECH BERTRAND	Logement	118
09	VINDRAC-ALAYRAC	0D0264		LA MOULINE	Logement	112
10	VINDRAC-ALAYRAC	0E0179		LA GAZELLE	Logement	167

11	VINDRAC-ALAYRAC	0E0179	LA GAZELLE	Logement	117
12	VINDRAC-ALAYRAC	0C0130	LA CURADE	Logement	35
13	VINDRAC-ALAYRAC	0B0274	LA TEULE	Logement	173
14	VINDRAC-ALAYRAC	0F0362	LA GUITANE	Logement / Artisanat/ Hébergement	240
15	VINDRAC-ALAYRAC	0E0143	PRAT DEL REY	Logement	51
16	VINDRAC-ALAYRAC	0A0301	LA CABEQUE	Logement	138
17	VINDRAC-ALAYRAC	0E0179	LA GAZELLE	Logement	49
18	VINDRAC-ALAYRAC	0B0168	LES FARGUES	Logement	57
19	VINDRAC-ALAYRAC	0F0361	LA GUITANE	NON RENSEIGNE	405
20	VINDRAC-ALAYRAC	0C0128	LA FABRENQUE	NON RENSEIGNE	158

Le tableau suivant répertorie par commune le nombre de changement de destination

Commune	Nombre de changement de destination par commune
BOURNAZEL	11
CORDES-SUR-CIEL	20
LABARTHE-BLEYS	12
LACAPELLE-SEGALAR	16
LAPARROUQUIAL	16
LE RIOLS	8
LES CABANNES	1
LIVERS-CAZELLES	19
LOUBERS	0
MARNAVES	6
MILHARS	16
MOUZIEYS-PANENS	16
NOAILLES	3
PENNE	39
ROUSSAYROLLES	13
SAINT MARCEL CAMPES	17
SAINT-MARTIN-LAGUEPIE	4
SAINT-MICHEL-DE-VAX	0
SALLES	17
SOUEL	4
VAOUR	9
VINDRAC-ALAYRAC	20
Total général	267

PARTIE 2. ATLAS CARTOGRAPHIQUE

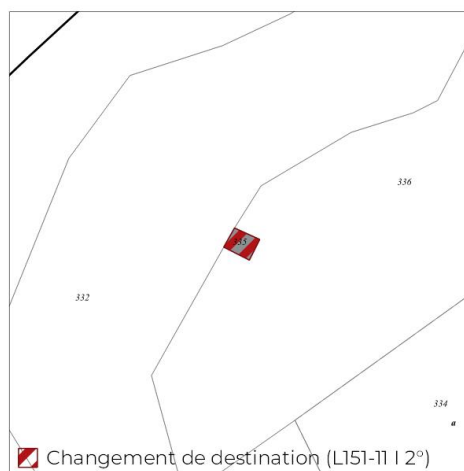

Un atlas cartographique, organisé par commune, est présenté dans les pages suivantes afin de répertorier les différents changements de destination au sein du territoire.

BOURNAZEL

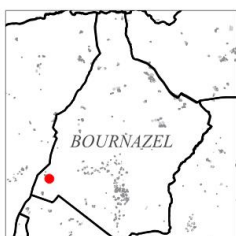


Commune : BOURNAZEL
Lieu-dit : BOISSE
Référence cadastrale : 0C0335
Destination : Logement
Surface (m²): 29

N°01

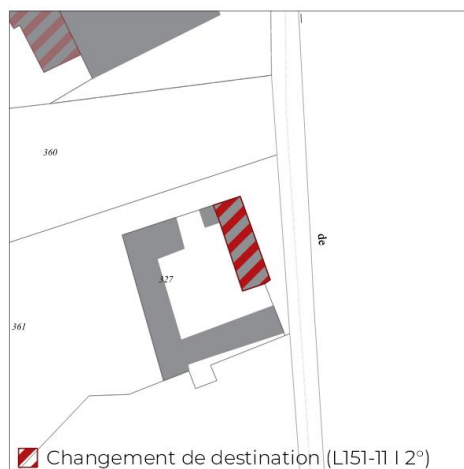



Changeement de destination (L151-11 | 2°)

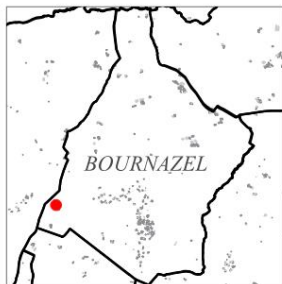


Commune : BOURNAZEL
Lieu-dit : BOISSE
Référence cadastrale : 0C0327
Destination : Logement
Surface (m²): 120

N°02

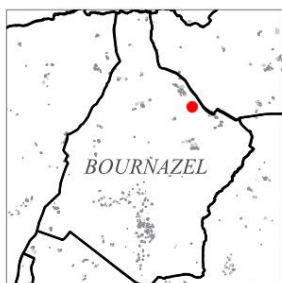
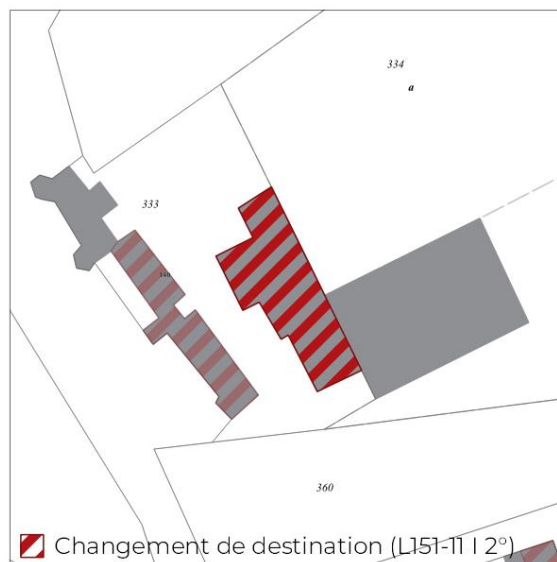



Changeement de destination (L151-11 | 2°)



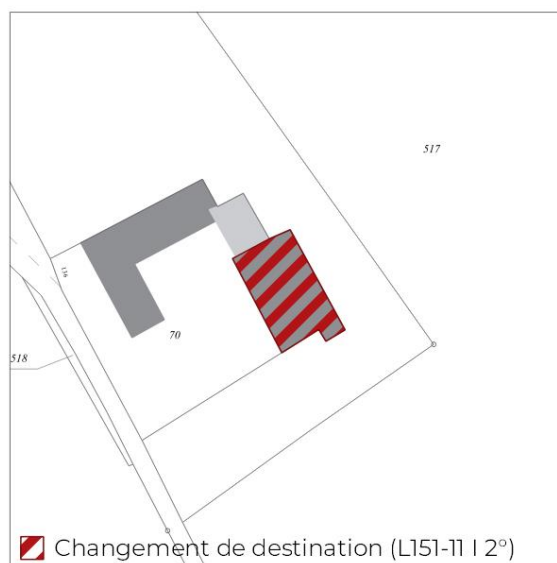

Commune : BOURNAZEL
 Lieu-dit : BOISSE
 Référence cadastrale : 0C0333
 Destination : Logement
 Surface (m²): 384

N°03



Commune : BOURNAZEL
 Lieu-dit : LA COMBE
 Référence cadastrale : 0A0070
 Destination : Logement
 Surface (m²): 228

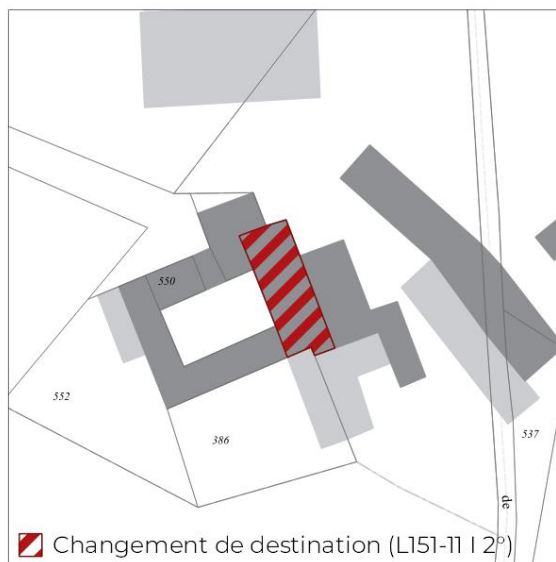
N°04





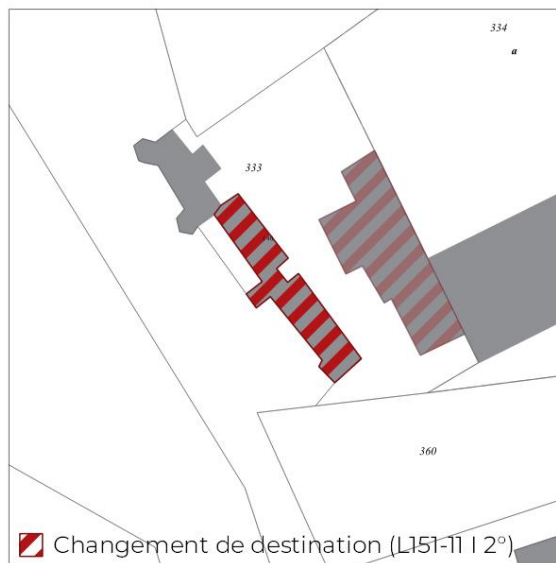
Commune : BOURNAZEL
 Lieu-dit : LA CUVETTE
 Référence cadastrale : 0B0552
 Destination : Logement
 Surface (m²): 207

N°05



Commune : BOURNAZEL
 Lieu-dit : BOISSE
 Référence cadastrale : 0C0333
 Destination : Logement
 Surface (m²): 231

N°06





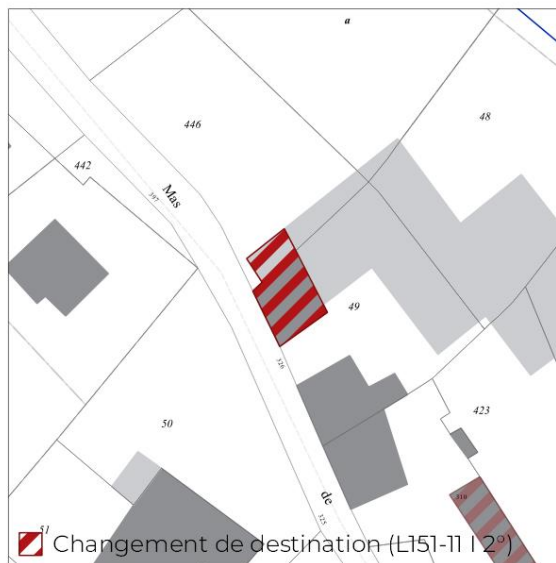

Commune : BOURNAZEL
 Lieu-dit : MAS DE REY
 Référence cadastrale : 0A0061
 Destination : Logement
 Surface (m²): 181

N°07



Commune : BOURNAZEL
 Lieu-dit : MAS DE REY
 Référence cadastrale : 0A0049
 Destination : Logement
 Surface (m²): 160

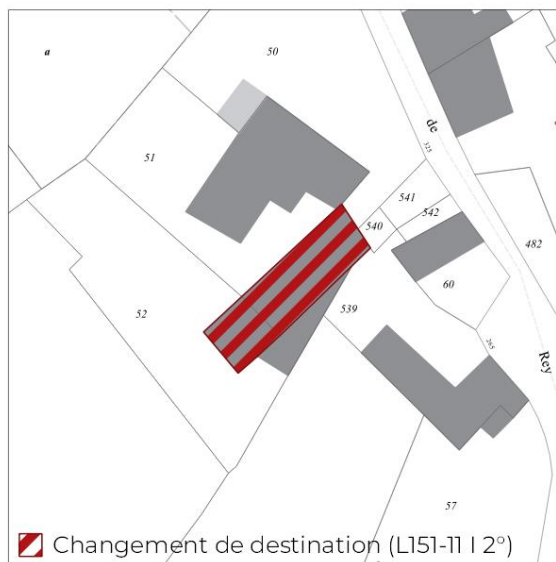
N°08





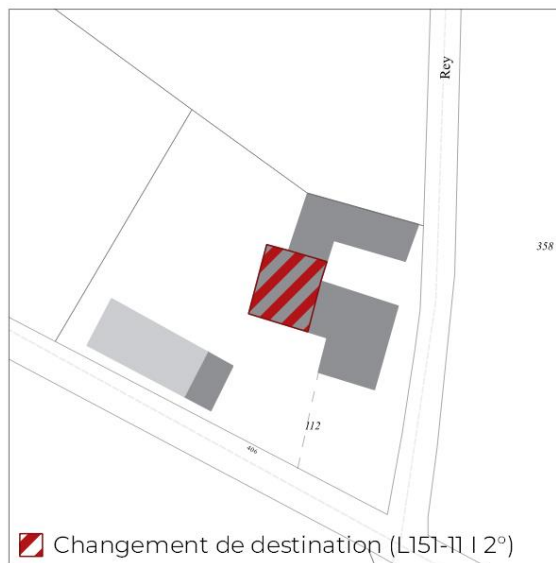
Commune : BOURNAZEL
 Lieu-dit : MAS DE REY
 Référence cadastrale : 0A0052
 Destination : Logement
 Surface (m²): 319

N°09



Commune : BOURNAZEL
 Lieu-dit : LAFON
 Référence cadastrale : 0A0112
 Destination : NON RENSEIGNE
 Surface (m²): 144

N°10





Commune : BOURNAZEL

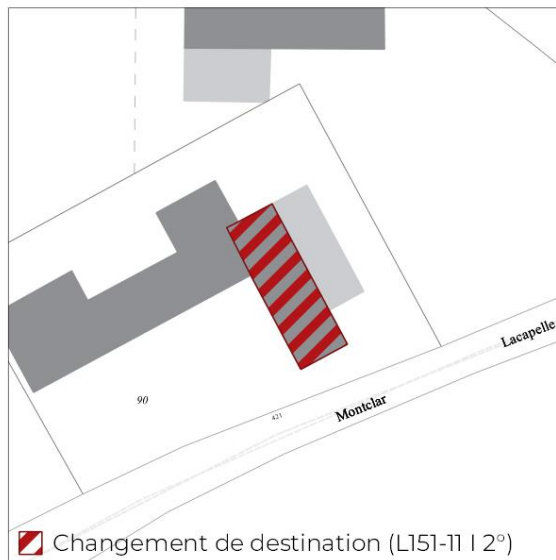
Lieu-dit : ROUMAGNAC


Référence cadastrale : 0A0090

Destination : Logement/Artisanat/Hébergement

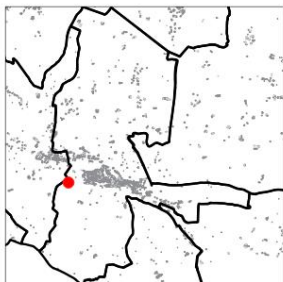
Surface (m²): 269

N°11



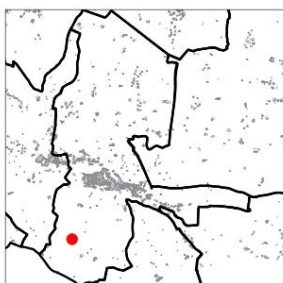
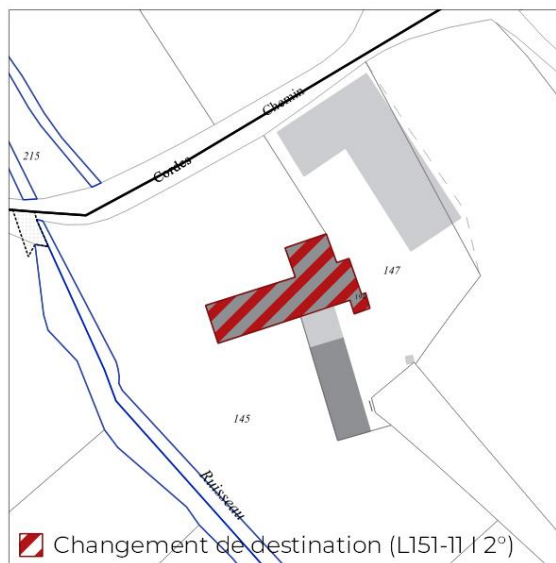
 Changement de destination (L151-11 | 2°)

CORDES-SUR-CIEL



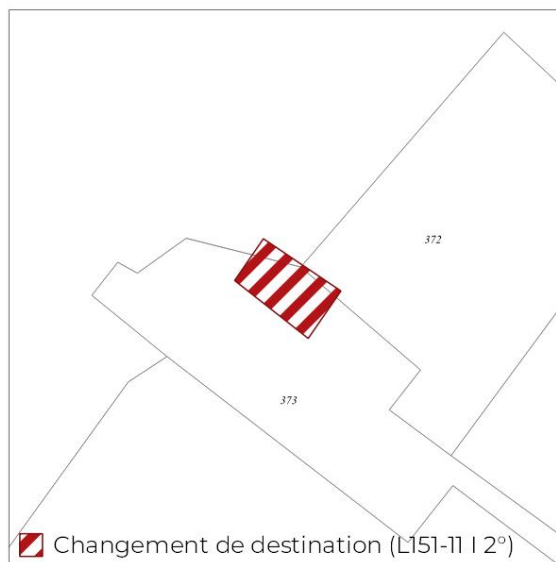
Commune : CORDES-SUR-CIEL
 Lieu-dit : LA DEVEZE
 Référence cadastrale : AL0147
 Destination : NON RENSEIGNE
 Surface (m²): 243

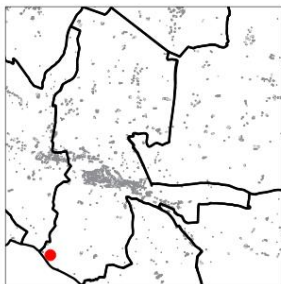
N°01



Commune : CORDES-SUR-CIEL
 Lieu-dit : LA MESTROUNE
 Référence cadastrale : 0C0373
 Destination : Logement
 Surface (m²): 163

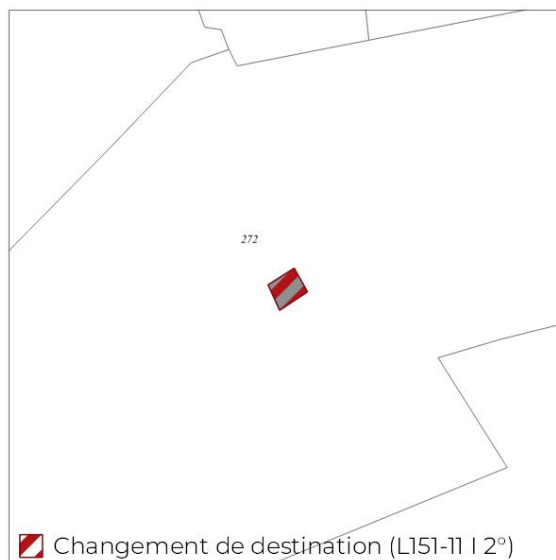
N°02



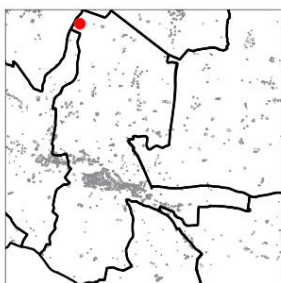


Commune : CORDES-SUR-CIEL
Lieu-dit : LA PLAINE
Référence cadastrale : 0C0272
Destination : NON RENSEIGNE
Surface (m²): 28

N°03

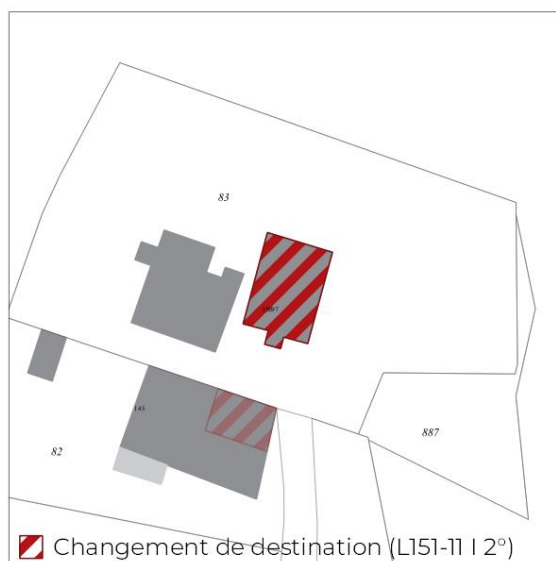



Changeement de destination (L151-II | 2°)

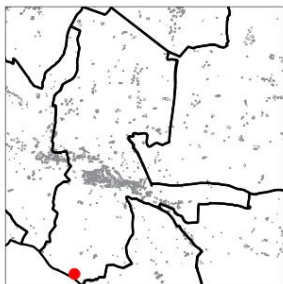


Commune : CORDES-SUR-CIEL
Lieu-dit : PREBENDIES
Référence cadastrale : 0A0083
Destination : Logement
Surface (m²): 213

N°04

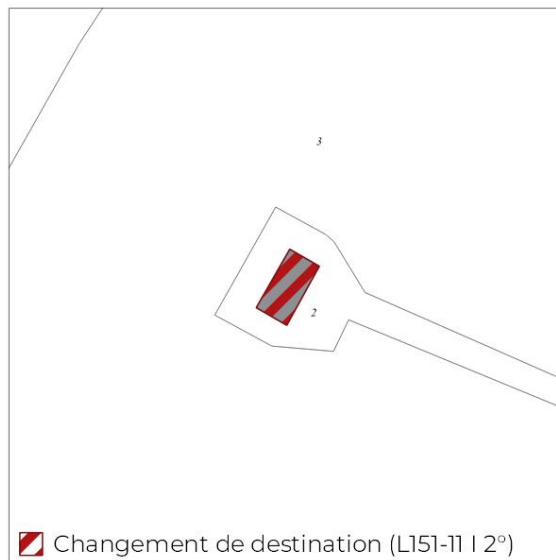


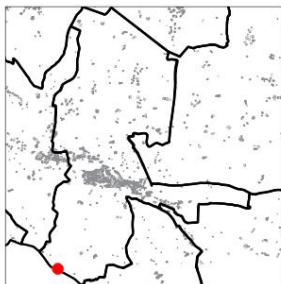
Changeement de destination (L151-II | 2°)



Commune : CORDES-SUR-CIEL
Lieu-dit : CAMI-MOULIE
Référence cadastrale : 0C0002
Destination : NON RENSEIGNE
Surface (m²): 75

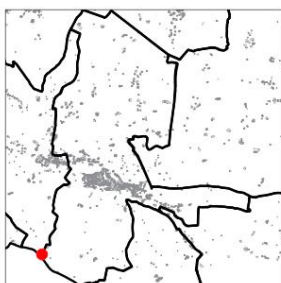
N°05





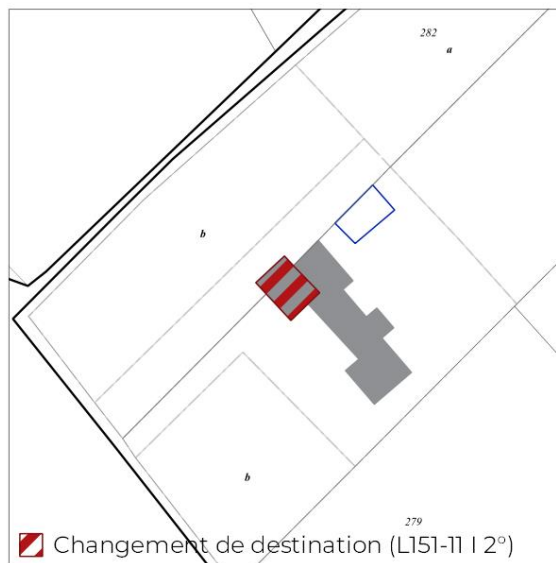

Commune : CORDES-SUR-CIEL
 Lieu-dit : LA PLAINE
 Référence cadastrale : 0C0266
 Destination : NON RENSEIGNE
 Surface (m²): 46

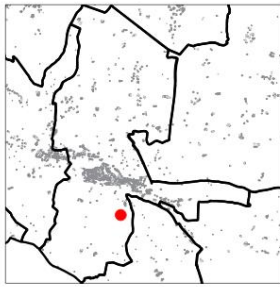
N°06



Commune : CORDES-SUR-CIEL
 Lieu-dit : LA PLAINE
 Référence cadastrale : 0C0281 et 0C0282
 Destination : NON RENSEIGNE
 Surface (m²): 65

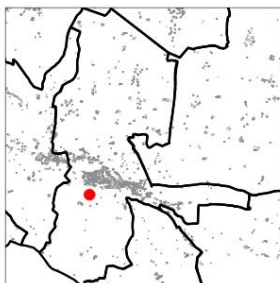
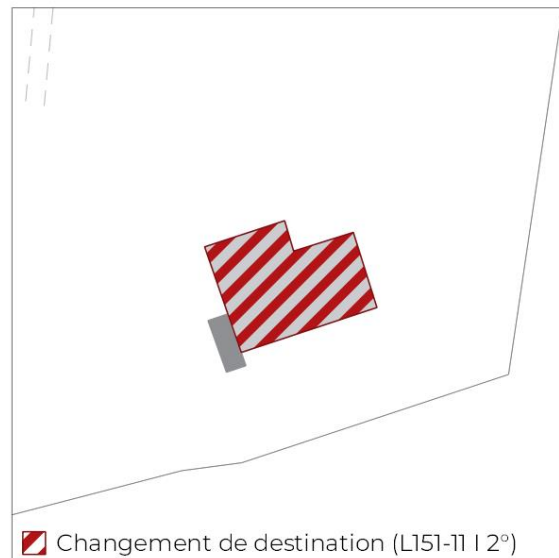

N°07





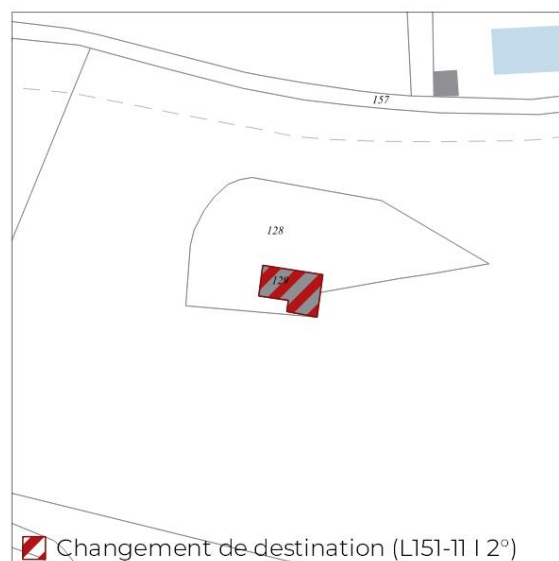
Commune : CORDES-SUR-CIEL
 Lieu-dit : PRAT-BOYER
 Référence cadastrale : 0C0429
 Destination : NON RENSEIGNE
 Surface (m²): 454

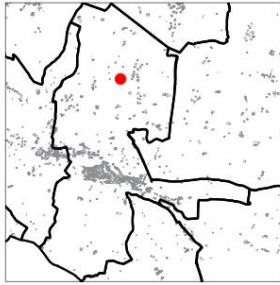
N°08



Commune : CORDES-SUR-CIEL
 Lieu-dit : AURIFAT
 Référence cadastrale : AL0129
 Destination : NON RENSEIGNE
 Surface (m²): 71

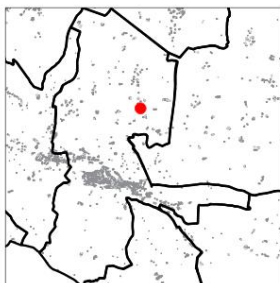
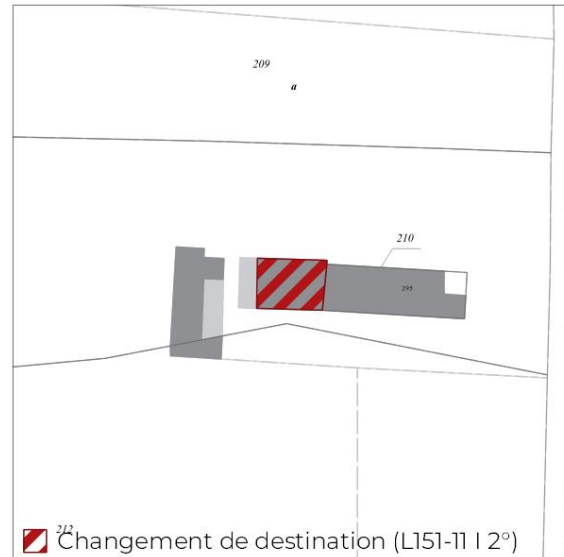
N°09





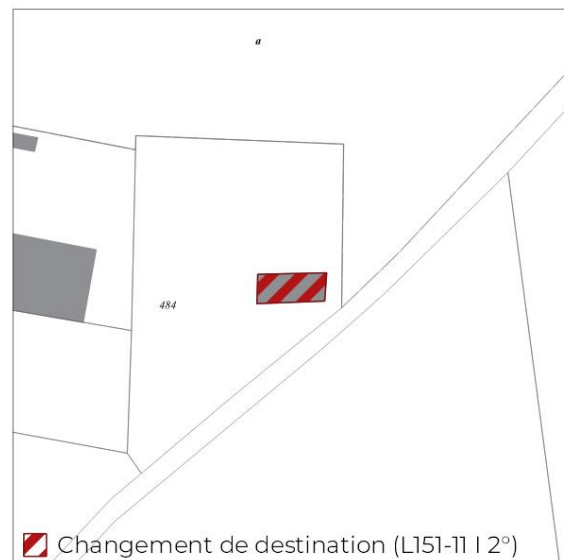
Commune : CORDES-SUR-CIEL
Lieu-dit : REZENTIERE
Référence cadastrale : 0A0211
Destination : NON RENSEIGNE
Surface (m²): 109

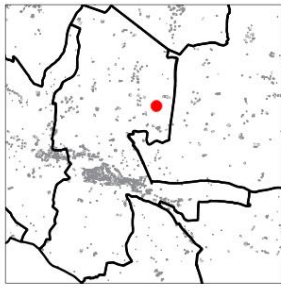
N°10



Commune : CORDES-SUR-CIEL
Lieu-dit : SILLANDES
Référence cadastrale : 0A0484
Destination : NON RENSEIGNE
Surface (m²): 63

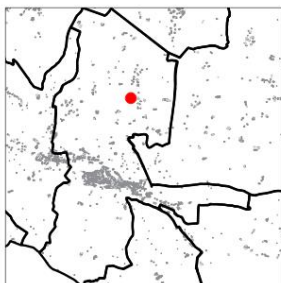
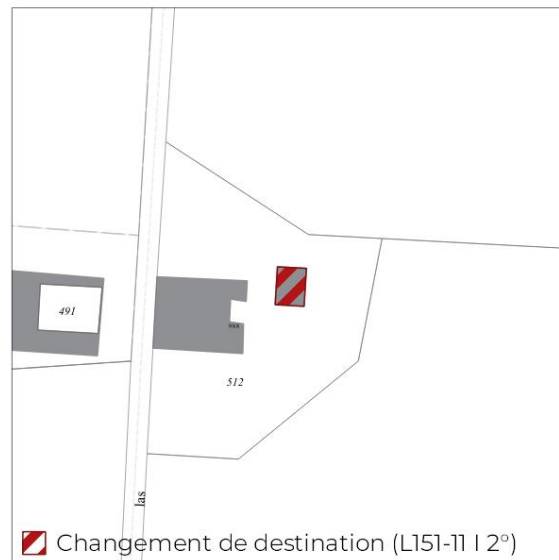
N°11





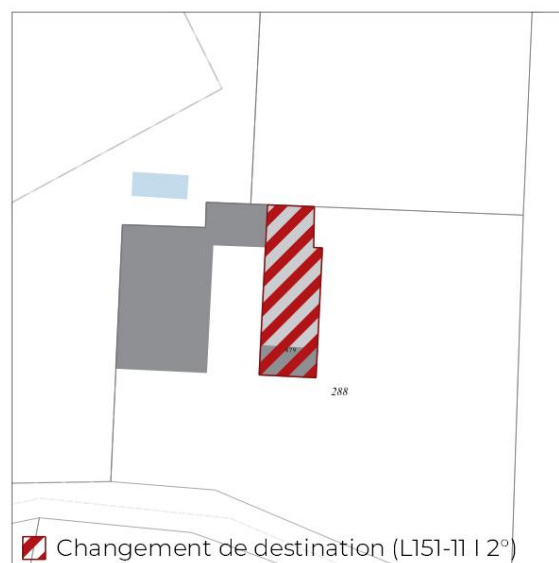
Commune : CORDES-SUR-CIEL
 Lieu-dit : LAS MOTTES
 Référence cadastrale : 0A0512
 Destination : NON RENSEIGNE
 Surface (m²): 35

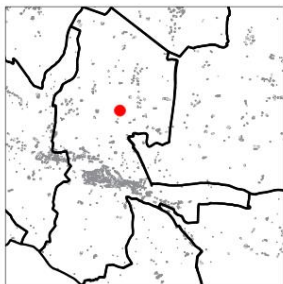
N°12



Commune : CORDES-SUR-CIEL
 Lieu-dit : LA VERGNADE
 Référence cadastrale : 0A0288
 Destination : NON RENSEIGNE
 Surface (m²): 299

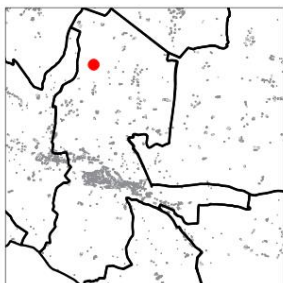
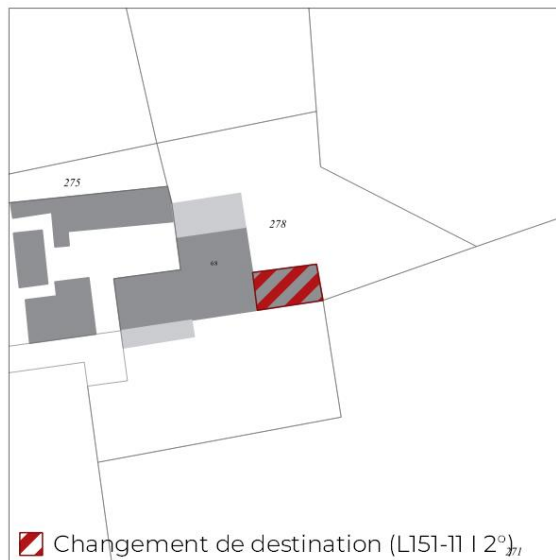
N°13





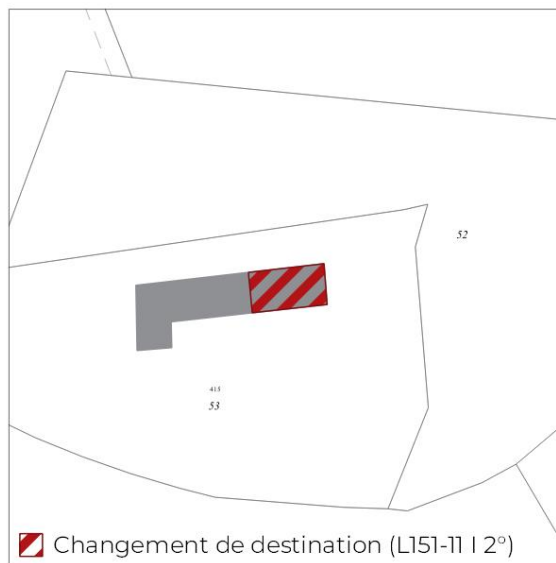
Commune : CORDES-SUR-CIEL
 Lieu-dit : VIEUSSEUX
 Référence cadastrale : 0A0278
 Destination : NON RENSEIGNE
 Surface (m²): 79

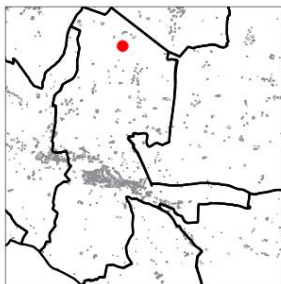
N°14



Commune : CORDES-SUR-CIEL
 Lieu-dit : LA COURONNE
 Référence cadastrale : 0A0053
 Destination : NON RENSEIGNE
 Surface (m²): 99

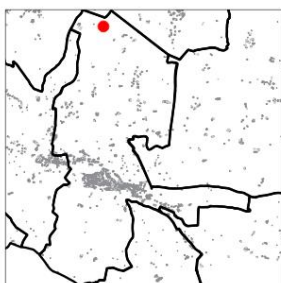
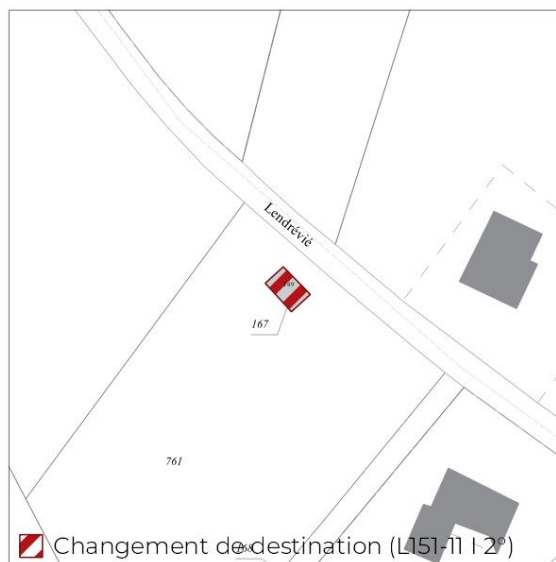
N°15





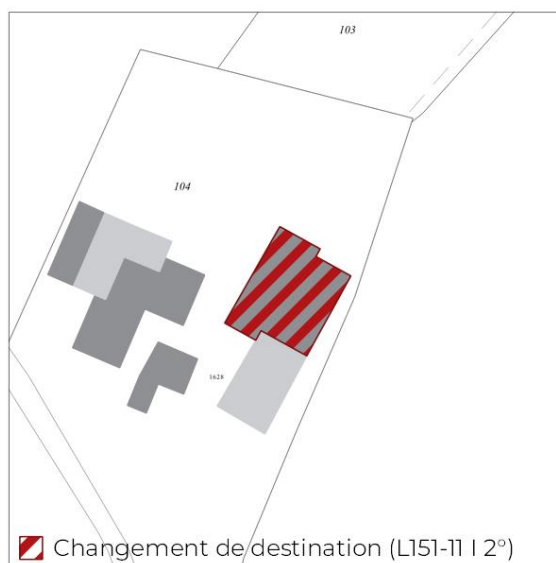
Commune : CORDES-SUR-CIEL
 Lieu-dit : LENDREVIE
 Référence cadastrale : 0A0167
 Destination : NON RENSEIGNE
 Surface (m²): 31

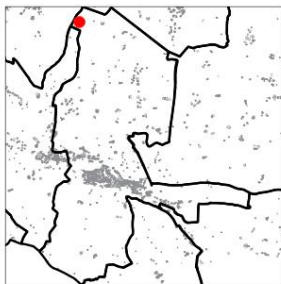
N°16



Commune : CORDES-SUR-CIEL
 Lieu-dit : LE PECH DE CLOTARUS
 Référence cadastrale : 0A0104
 Destination : Artisanat/Hébergement
 Surface (m²): 280

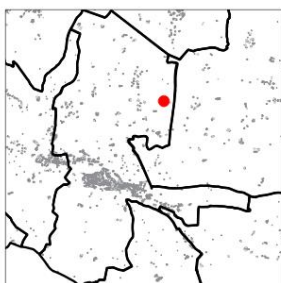
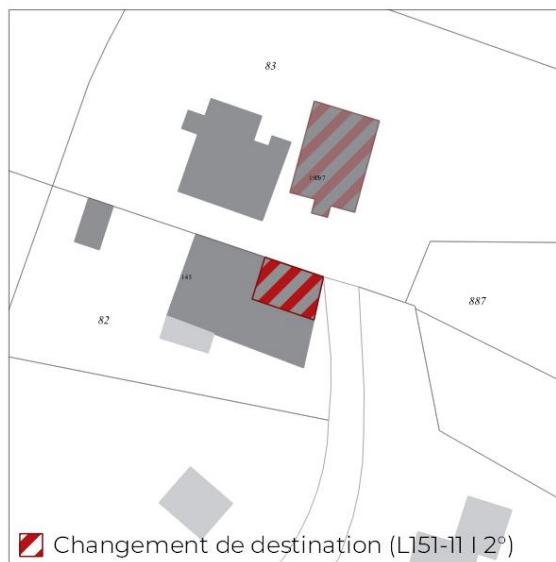
N°17





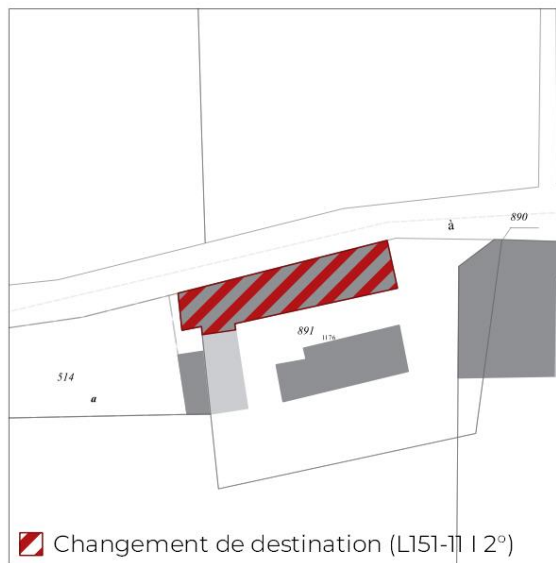

Commune : CORDES-SUR-CIEL
 Lieu-dit : PREBENDIES
 Référence cadastrale : 0A0082
 Destination : NON RENSEIGNE
 Surface (m²): 89

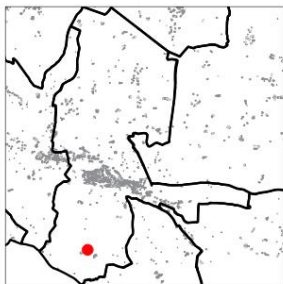
N°18



Commune : CORDES-SUR-CIEL
 Lieu-dit : LAS MOTTES
 Référence cadastrale : 0A0891
 Destination : NON RENSEIGNE
 Surface (m²): 320

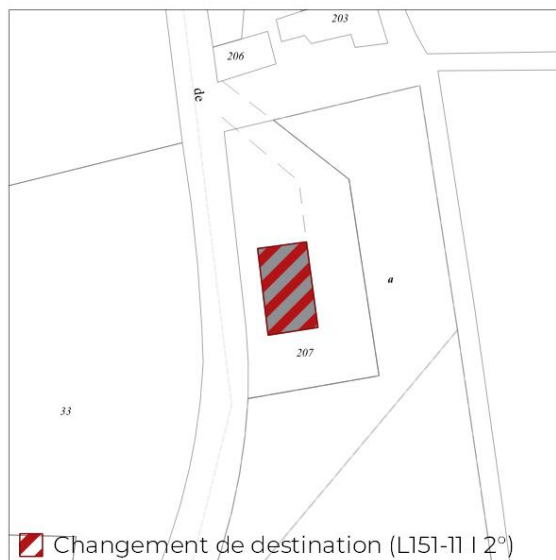
N°19



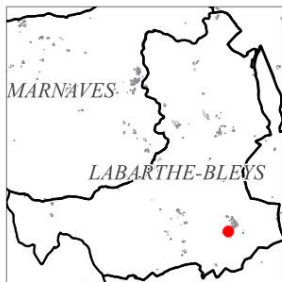


Commune : CORDES-SUR-CIEL
Lieu-dit : ST-JEAN
Référence cadastrale : 0C0207
Destination : NON RENSEIGNE
Surface (m²): 139

N°20

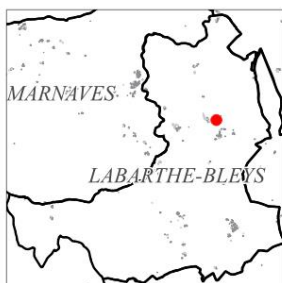
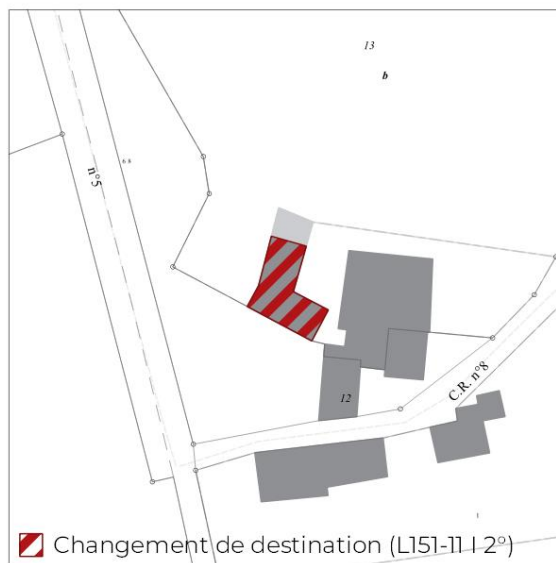



LABARTHE-BLEYS



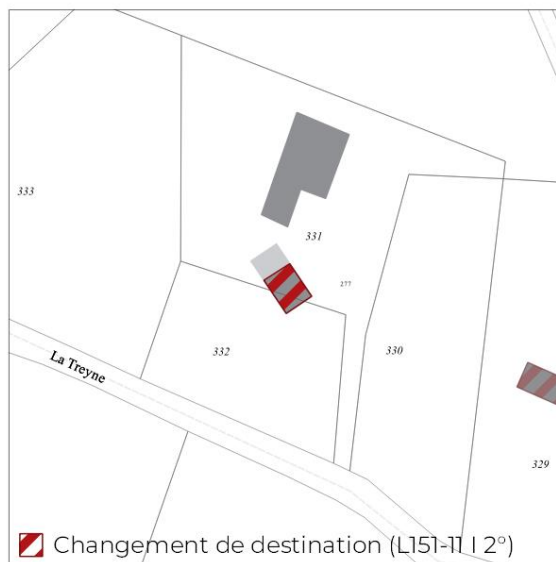

Commune : LABARTHE-BLEYS
Lieu-dit : AL SOL
Référence cadastrale : ZC0013
Destination : Logement
Surface (m²): 132

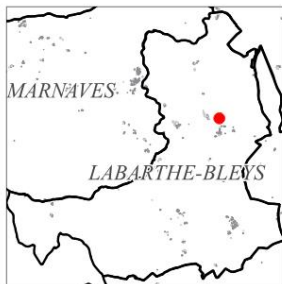
N°01



Commune : LABARTHE-BLEYS
Lieu-dit : LA JANADE
Référence cadastrale : 0A0331
Destination : Logement
Surface (m²): 39

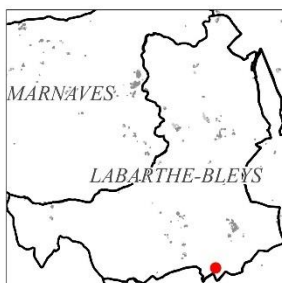
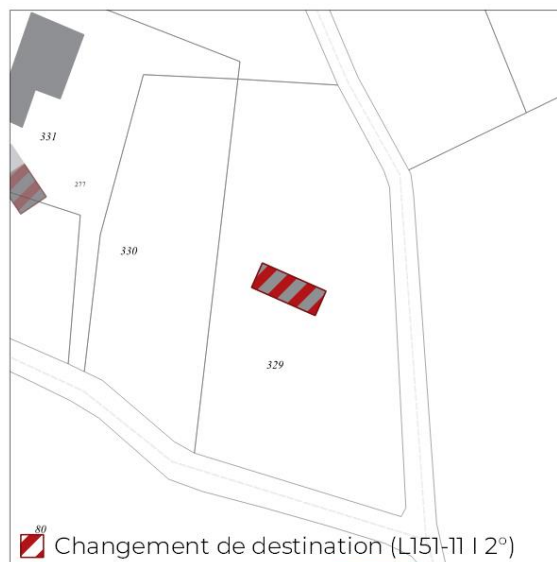
N°02





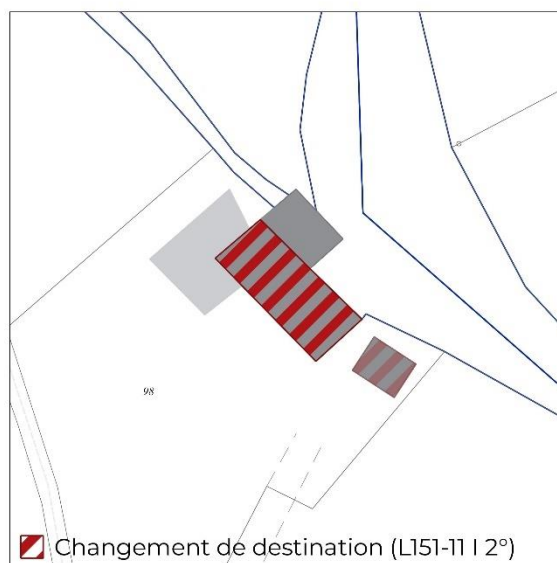

Commune : LABARTHE-BLEYS
 Lieu-dit : LA JANADE
 Référence cadastrale : 0A0329
 Destination : Logement
 Surface (m²): 59

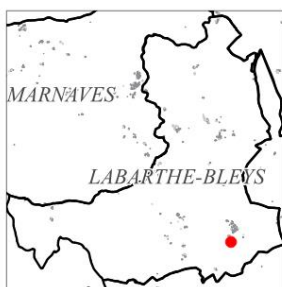
N°03



Commune : LABARTHE-BLEYS
 Lieu-dit : LA CASSAGNE
 Référence cadastrale : 0B0316
 Destination : Logement
 Surface (m²): 280

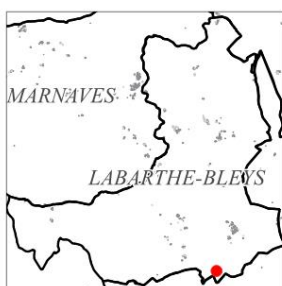
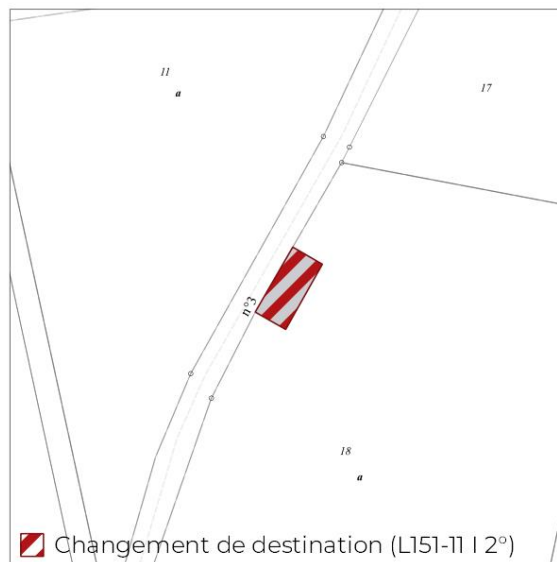

N°04





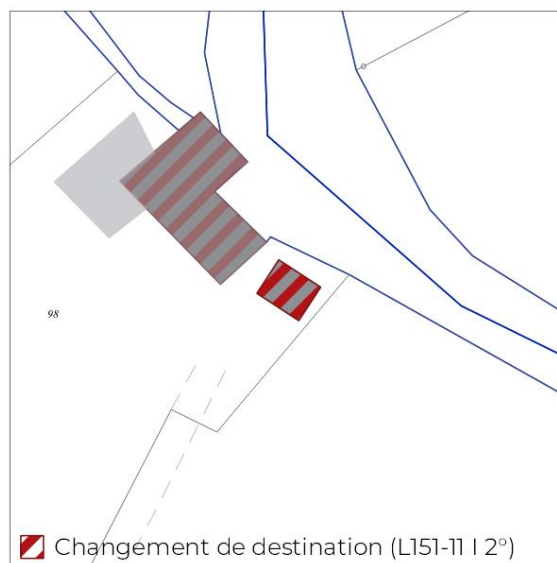
Commune : LABARTHE-BLEYS
 Lieu-dit : LAFARGUE
 Référence cadastrale : ZC0018
 Destination : Logement
 Surface (m²): 83

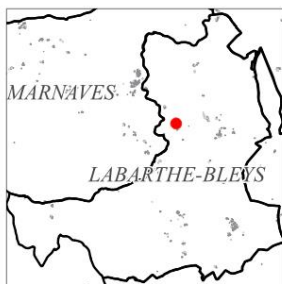
N°05



Commune : LABARTHE-BLEYS
 Lieu-dit : MOULIN-MARTIN
 Référence cadastrale : 0C0098
 Destination : Logement
 Surface (m²): 64

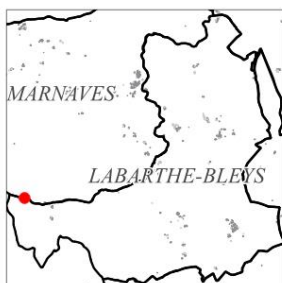
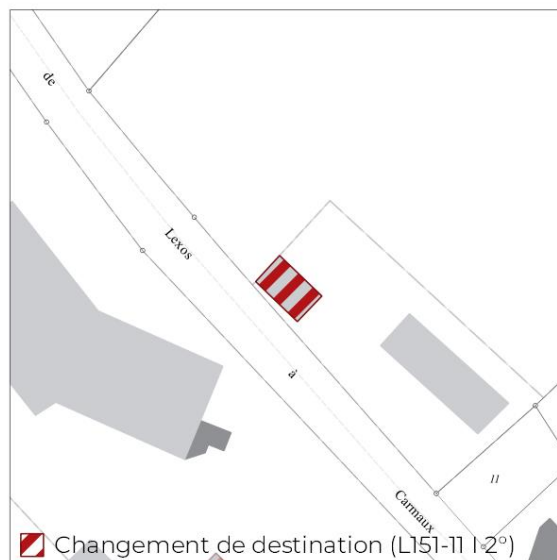
N°06





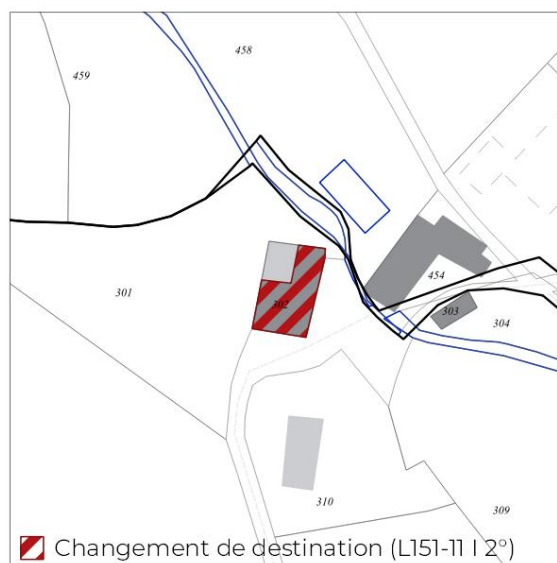
Commune : LABARTHE-BLEYS
 Lieu-dit : PEYRUGUE
 Référence cadastrale : ZA0012
 Destination : Logement
 Surface (m²): 66

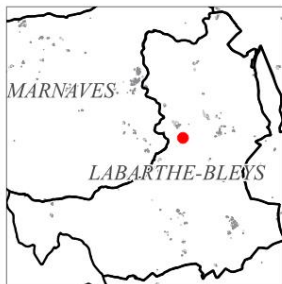
N°07



Commune : LABARTHE-BLEYS
 Lieu-dit : TRAVERS DE MARAVAL
 Référence cadastrale : 0C0302
 Destination : Logement
 Surface (m²): 125

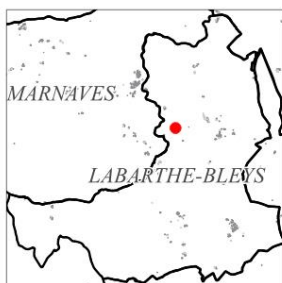
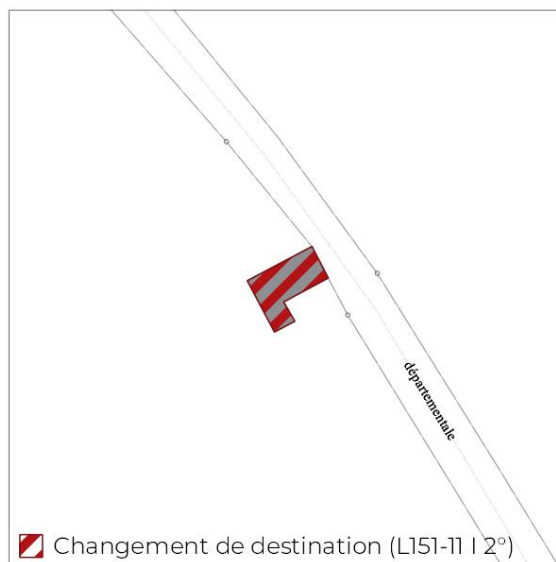
N°08





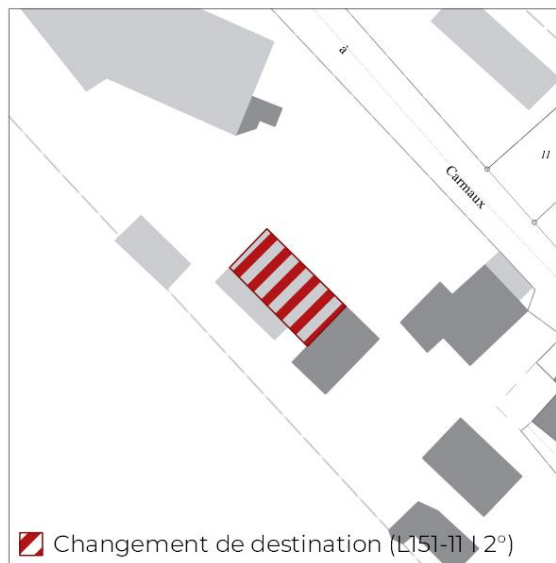
Commune : LABARTHE-BLEYS
 Lieu-dit : LA RIVIERE
 Référence cadastrale : ZB0001
 Destination : NON RENSEIGNE
 Surface (m²): 100

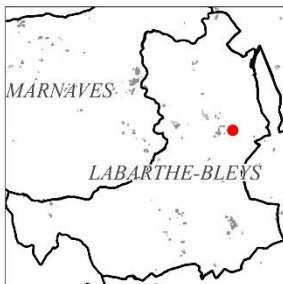
N°09



Commune : LABARTHE-BLEYS
 Lieu-dit : VASSALS
 Référence cadastrale : ZB0004
 Destination : Logement
 Surface (m²): 195

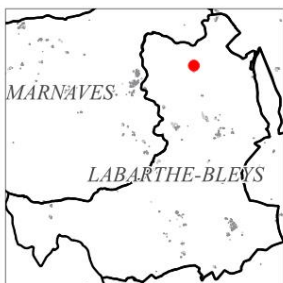
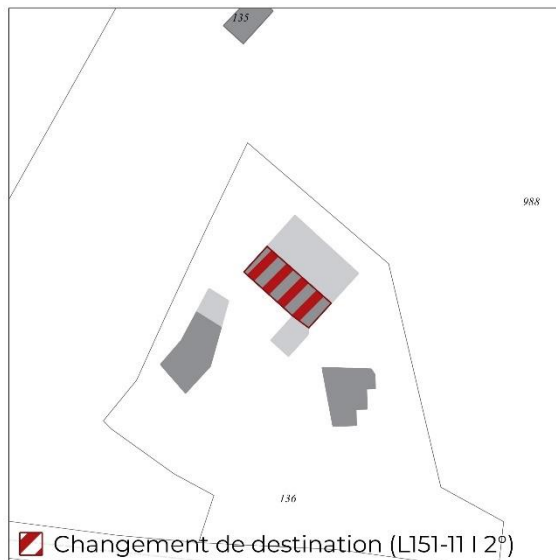
N°10





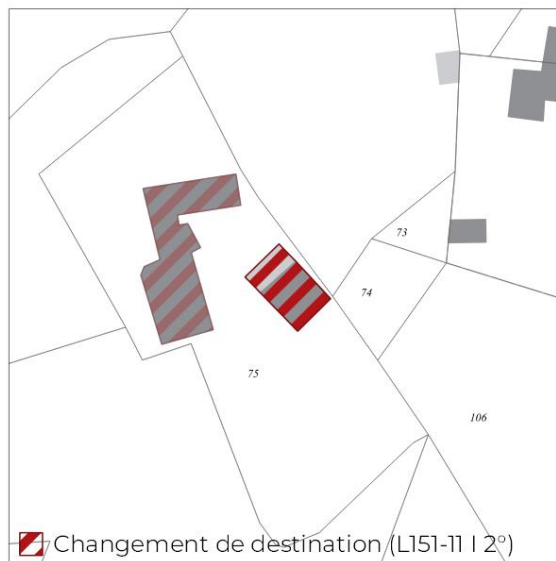
Commune : LABARTHE-BLEYS
 Lieu-dit : LA TREYNE
 Référence cadastrale : 0B0136
 Destination : Logement
 Surface (m²): 95

N°11



Commune : LABARTHE-BLEYS
 Lieu-dit : FONTAINE DE L'ORMEAU
 Référence cadastrale : 0A0075
 Destination : Logement
 Surface (m²): 114

N°12

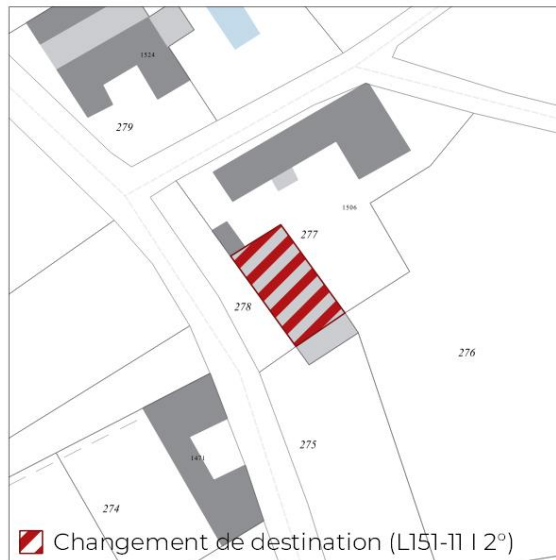


LACAPELLE-SEGALAR



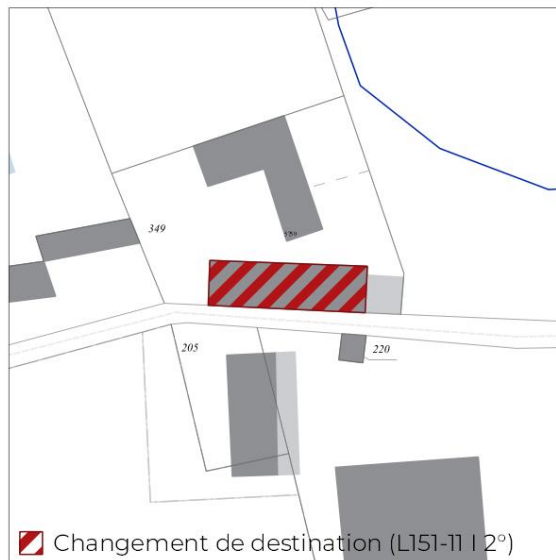
Commune : LACAPELLE-SEGALAR
Lieu-dit : BOSCAUD
Référence cadastrale : 0A0277
Destination : NON RENSEIGNE
Surface (m²): 210

N°01



Commune : LACAPELLE-SEGALAR
Lieu-dit : LA LAURESSIE
Référence cadastrale : 0A0349
Destination : Logement
Surface (m²): 231

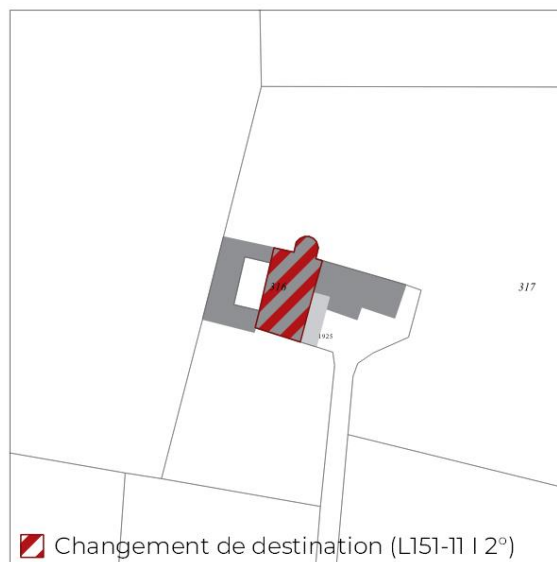

N°02





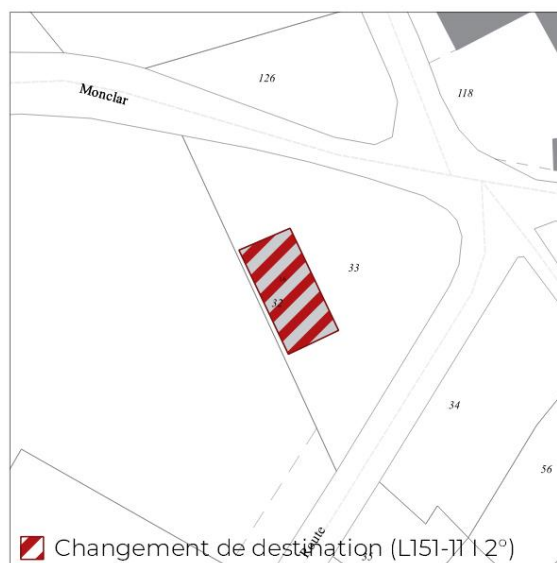
Commune : LACAPELLE-SEGALAR
 Lieu-dit : LA CASSAGNE
 Référence cadastrale : 0B0316
 Destination : NON RENSEIGNE
 Surface (m²): 142

N°03



Commune : LACAPELLE-SEGALAR
 Lieu-dit : LA GALINIE
 Référence cadastrale : 0B0032
 Destination : NON RENSEIGNE
 Surface (m²): 204

N°04





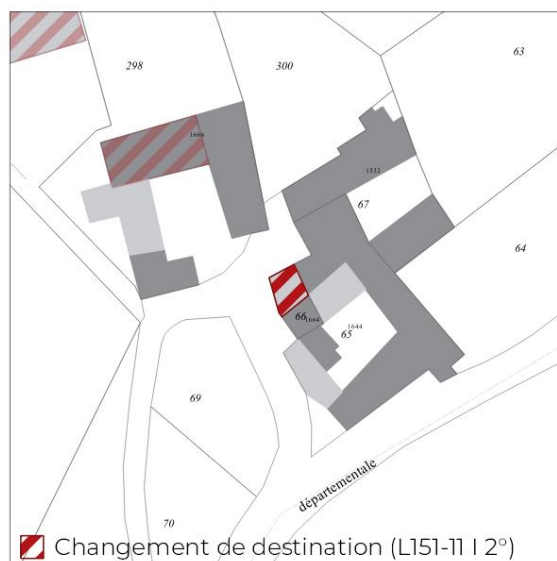
Commune : LACAPELLE-SEGALAR
Lieu-dit : LA GARROUFIE
Référence cadastrale : 0C0299
Destination : Logement
Surface (m²): 208

N°05



Commune : LACAPELLE-SEGALAR
Lieu-dit : LA GARROUFIE
Référence cadastrale : 0C0065
Destination : Logement
Surface (m²): 38

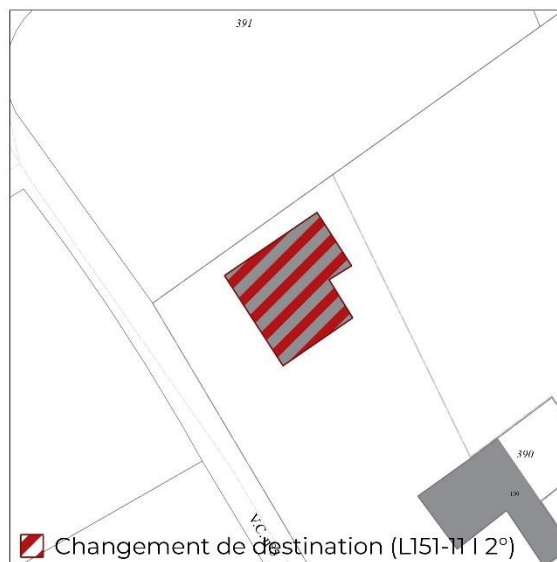
N°06





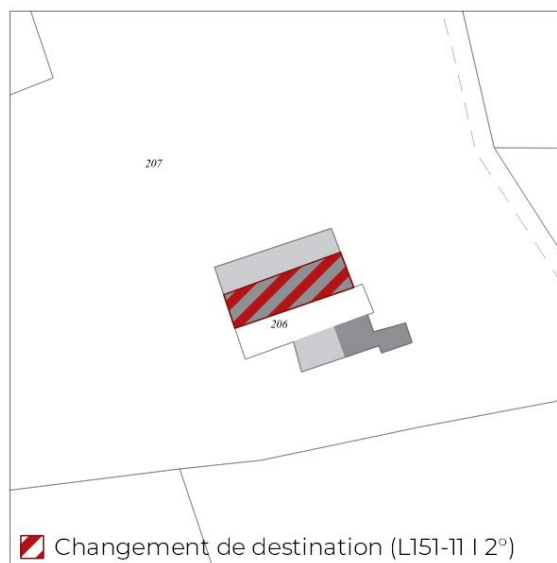

Commune : LACAPELLE-SEGALAR
 Lieu-dit : LA LAURESSIE
 Référence cadastrale : 0A0339
 Destination : NON RENSEIGNE
 Surface (m²): 348

N°07



Commune : LACAPELLE-SEGALAR
 Lieu-dit : LACAPELLE
 Référence cadastrale : 0A0206
 Destination : NON RENSEIGNE
 Surface (m²): 146

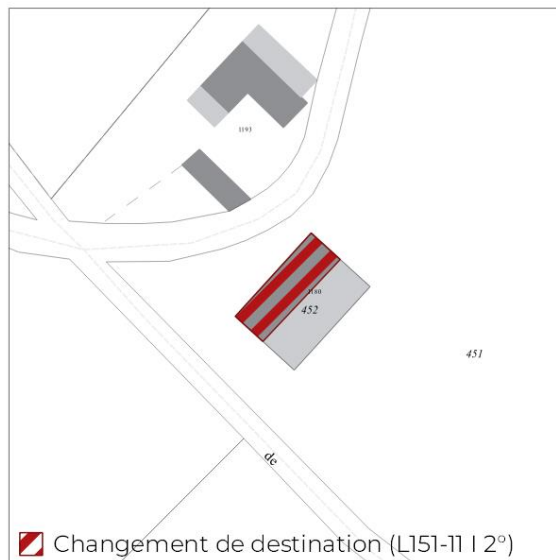

N°08





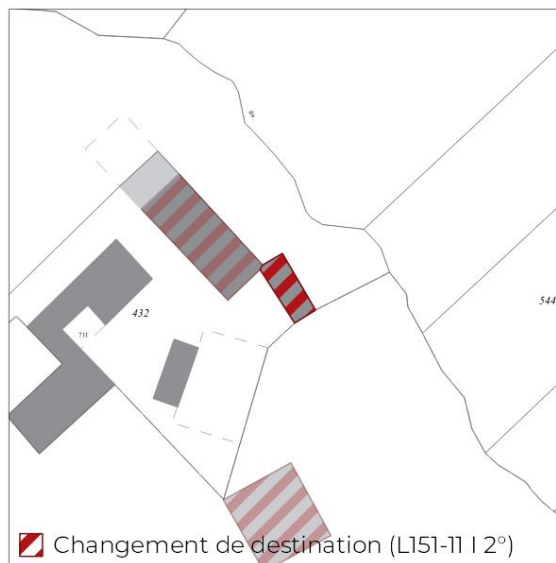

Commune : LACAPELLE-SEGALAR
 Lieu-dit : LE COMMUNAL
 Référence cadastrale : 0B0452
 Destination : NON RENSEIGNE
 Surface (m²): 138

N°09



Commune : LACAPELLE-SEGALAR
 Lieu-dit : LE COMMUNAL
 Référence cadastrale : 0B0432
 Destination : NON RENSEIGNE
 Surface (m²): 55

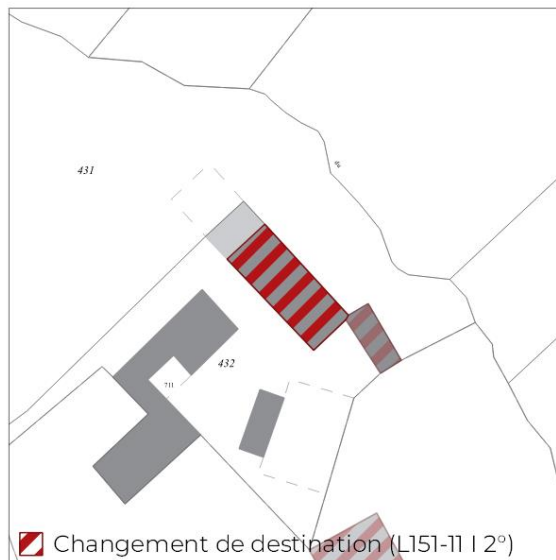
N°10





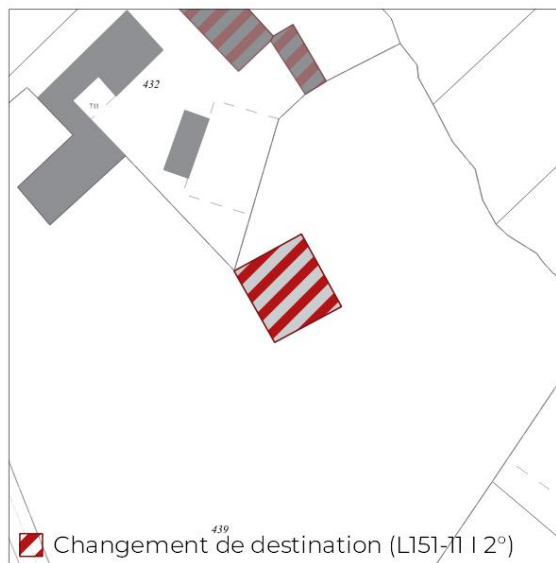
Commune : LACAPELLE-SEGALAR
 Lieu-dit : LE COMMUNAL
 Référence cadastrale : 0B0432
 Destination : NON RENSEIGNE
 Surface (m²): 202

N°11



Commune : LACAPELLE-SEGALAR
 Lieu-dit : LE COMMUNAL
 Référence cadastrale : 0B0439
 Destination : NON RENSEIGNE
 Surface (m²): 202

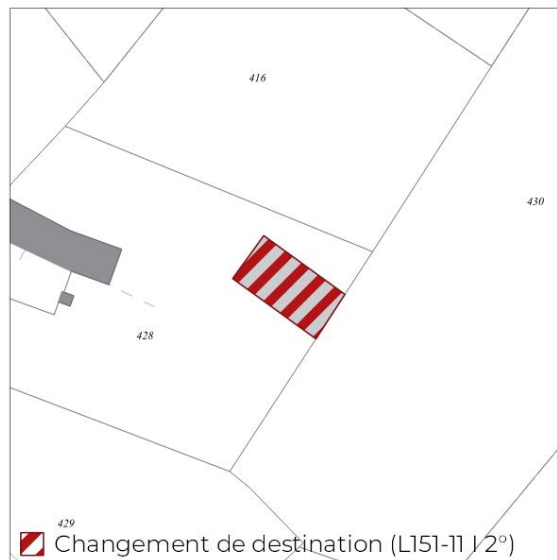
N°12





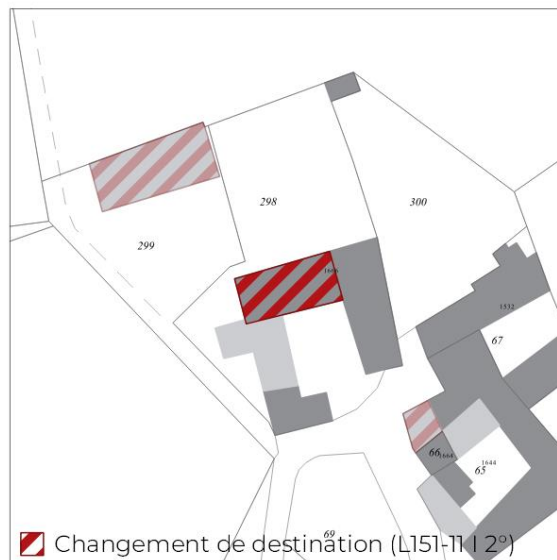
Commune : LACAPELLE-SEGALAR
 Lieu-dit : LE COMMUNAL
 Référence cadastrale : 0B0428
 Destination : NON RENSEIGNE
 Surface (m²): 173

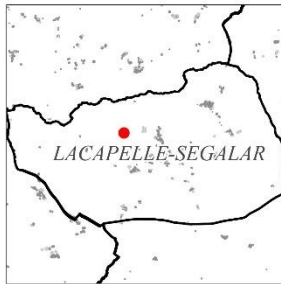
N°13



Commune : LACAPELLE-SEGALAR
 Lieu-dit : LA GARROUFIE
 Référence cadastrale : 0C0298
 Destination : Logement
 Surface (m²): 155

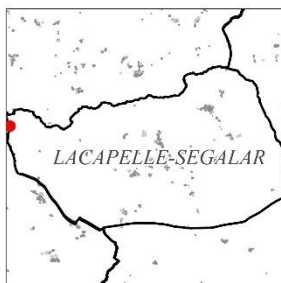
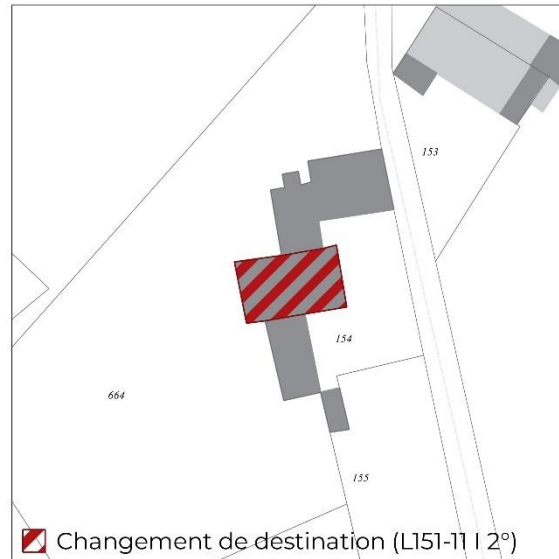
N°14





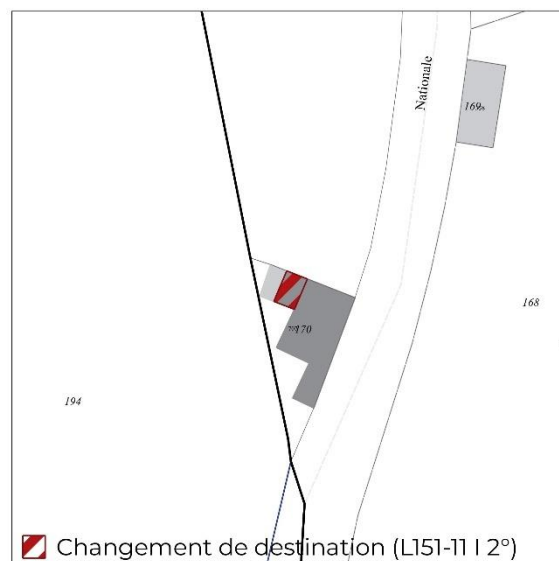

Commune : LACAPELLE-SEGALAR
Lieu-dit : LACAPELLE
Référence cadastrale : 0A0154
Destination : NON RENSEIGNE
Surface (m²): 204

N°15



Commune : LACAPELLE-SEGALAR
Lieu-dit : LE SUC
Référence cadastrale : C0170
Destination : NON RENSEIGNE
Surface (m²): 24

N°16

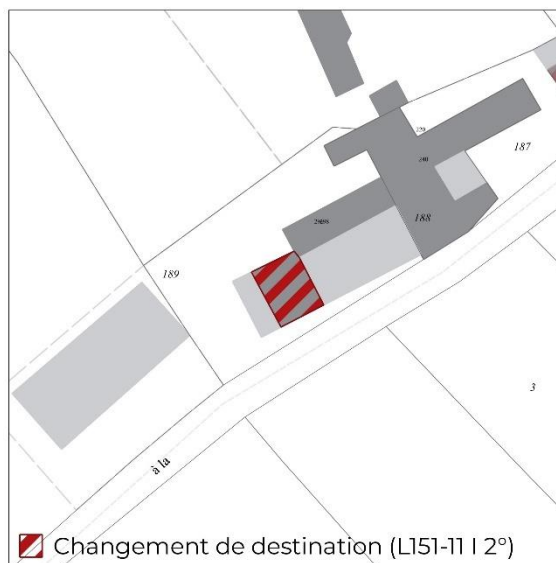


LAPARROUQUIAL



Commune : LAPARROUQUIAL
 Lieu-dit : COMBE DE BETY
 Référence cadastrale : AH0189
 Destination : NON RENSEIGNE
 Surface (m²): 97

N°01

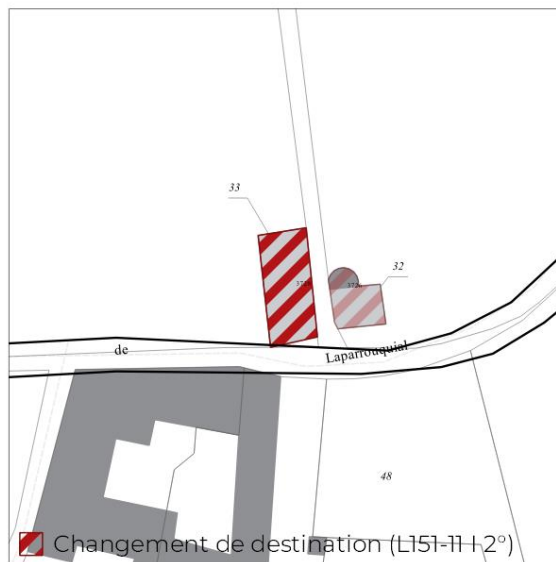


Changeement de destination (L151-11 | 2°)



Commune : LAPARROUQUIAL
 Lieu-dit : LAPARROUQUIAL
 Référence cadastrale : AN0033
 Destination : Logement
 Surface (m²): 172

N°02

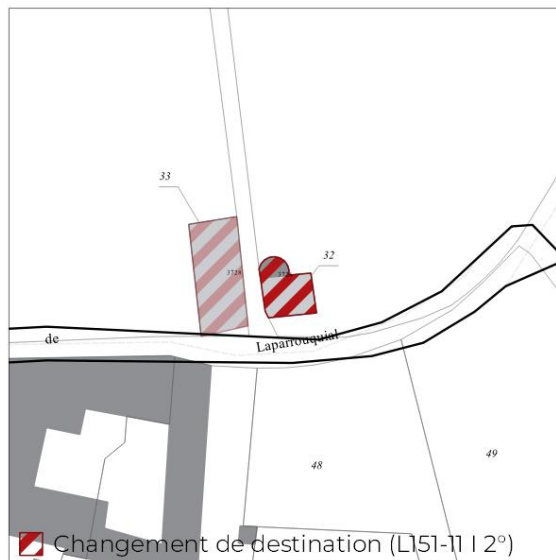


Changeement de destination (L151-11 | 2°)



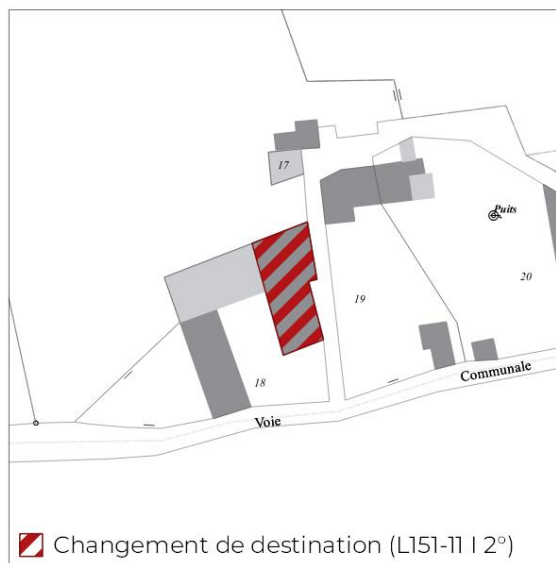
Commune : LAPARROUQUIAL
 Lieu-dit : LAPARROUQUIAL
 Référence cadastrale : AN0032
 Destination : Logement
 Surface (m²): 81

N°03



Commune : LAPARROUQUIAL
 Lieu-dit : CROUZET
 Référence cadastrale : AC0018
 Destination : Hébergement
 Surface (m²): 185

N°04





Commune : LAPARROUQUIAL
 Lieu-dit : LA VAYSSE
 Référence cadastrale : AI0068
 Destination : Logement
 Surface (m²): 104

N°05



Commune : LAPARROUQUIAL
 Lieu-dit : BESSIARD
 Référence cadastrale : AL0012
 Destination : Logement
 Surface (m²): 58

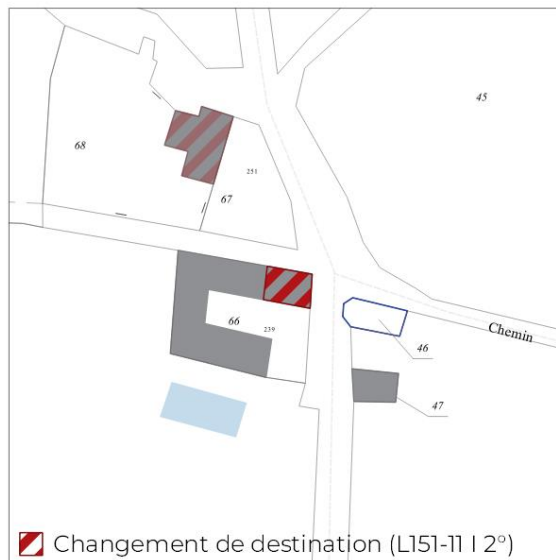
N°06





Commune : LAPARROUQUIAL
Lieu-dit : LA VAYSSE
Référence cadastrale : AI0066
Destination : Logement / Commerce
Surface (m²): 50

N°07



Commune : LAPARROUQUIAL
Lieu-dit : COMBE DE BETY
Référence cadastrale : AH0187
Destination : NON RENSEIGNE
Surface (m²): 81

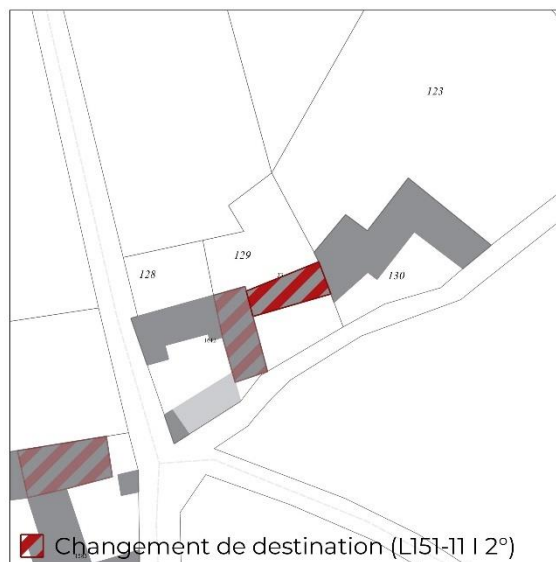
N°08





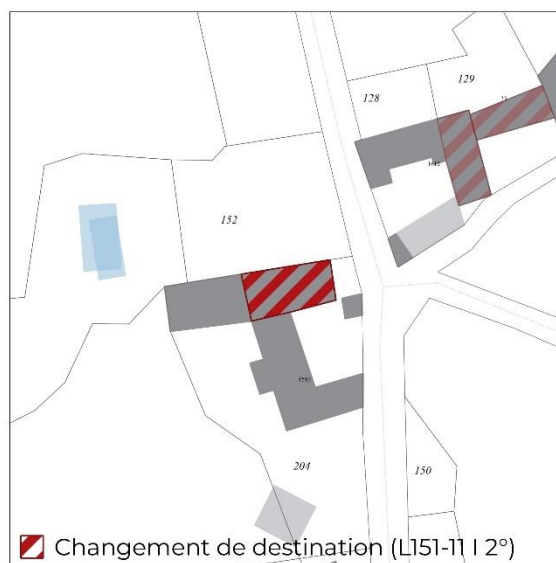
Commune : LAPARROUQUIAL
Lieu-dit : LA MAFFRESIE
Référence cadastrale : AH0129
Destination : NON RENSEIGNE
Surface (m²): 77

N°09



Commune : LAPARROUQUIAL
Lieu-dit : LA MAFFRESIE
Référence cadastrale : AH0204
Destination : Logement
Surface (m²): 127


N°10





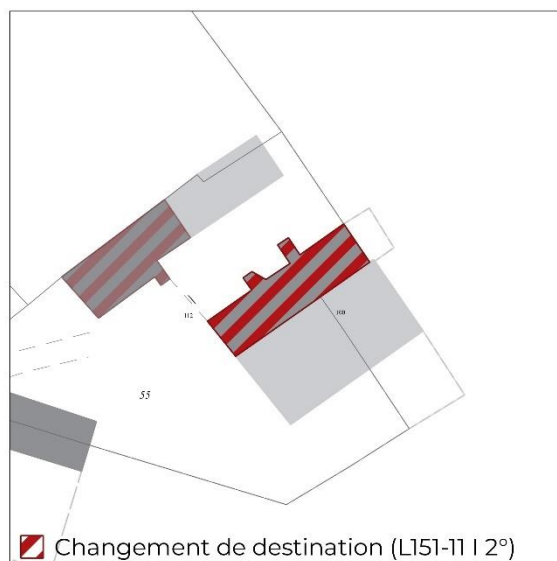
Commune : LAPARROUQUIAL
Lieu-dit : LA MAFFRESIE
Référence cadastrale : AH0128
Destination : Logement
Surface (m²): 97

N°11



Commune : LAPARROUQUIAL
Lieu-dit : LA VAYSSE
Référence cadastrale : AI0055
Destination : NON RENSEIGNE
Surface (m²): 258

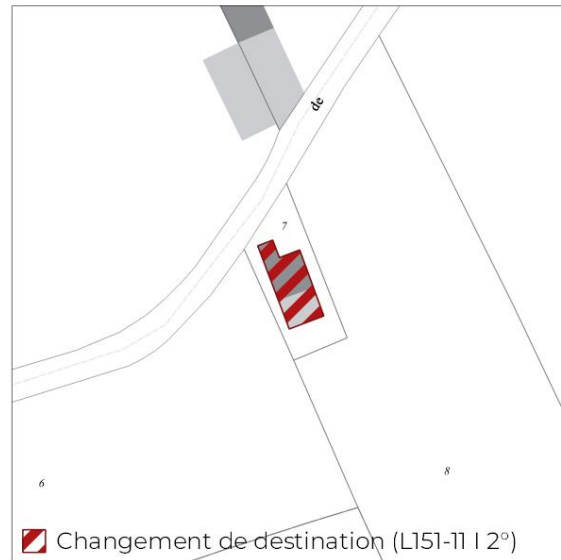
N°12





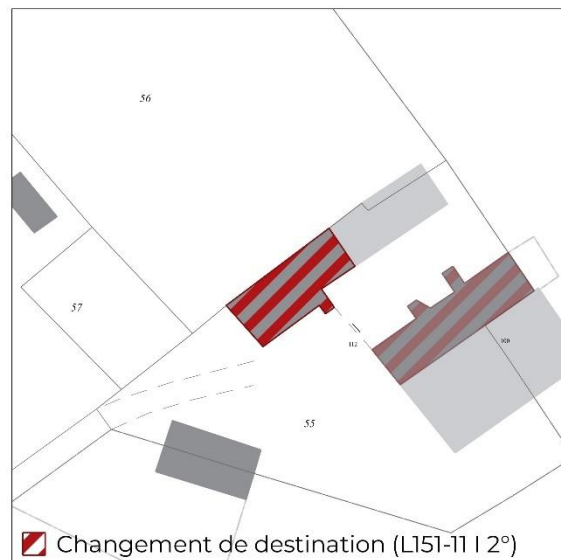

Commune : LAPARROUQUIAL
Lieu-dit : SUR CROUZET
Référence cadastrale : AE0007
Destination : Logement
Surface (m²): 94

N°13



Commune : LAPARROUQUIAL
Lieu-dit : LA VAYSSE
Référence cadastrale : AI0055
Destination : NON RENSEIGNE
Surface (m²): 213

N°14





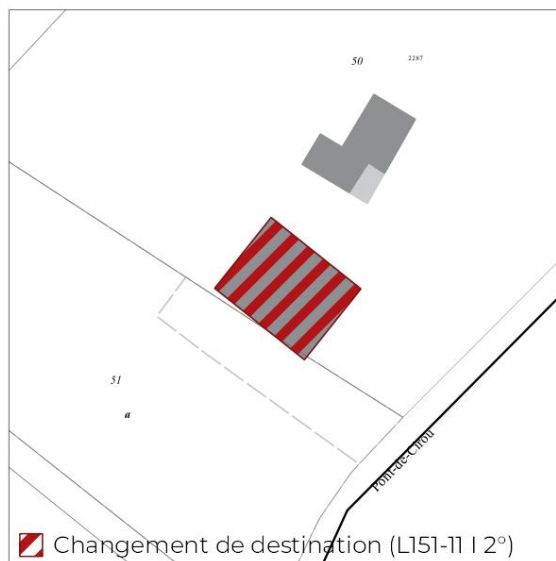
Commune : LAPARROUQUIAL
Lieu-dit : PEYRIERE
Référence cadastrale : AM0055
Destination : Logement
Surface (m²): 30

N°15

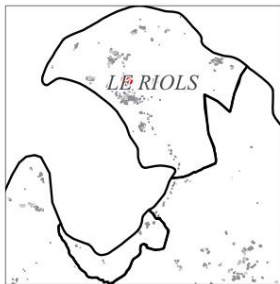


Commune : LAPARROUQUIAL
Lieu-dit : PEYRIERE
Référence cadastrale : AM0050
Destination : Logement
Surface (m²): 334

N°16

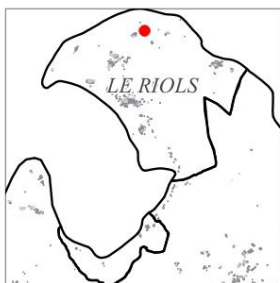
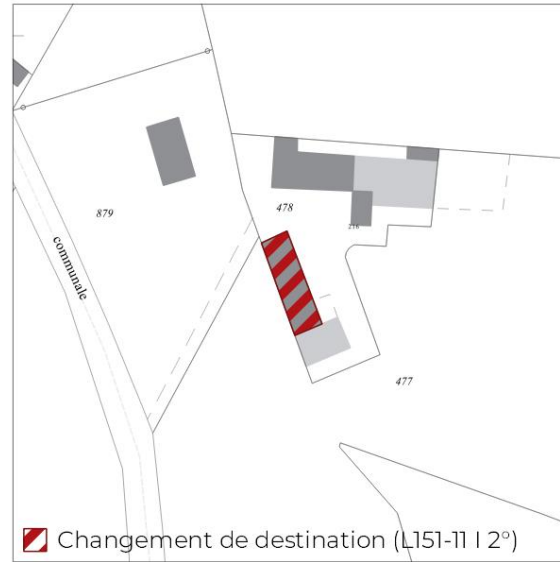


LE RIOLS



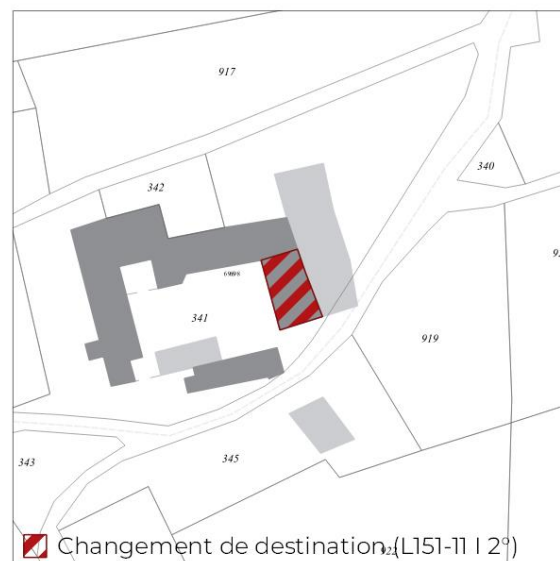
Commune : LE RIOLS
Lieu-dit : L'ESPINASSE
Référence cadastrale : 0A0478
Destination : Gîte
Surface (m²): 92

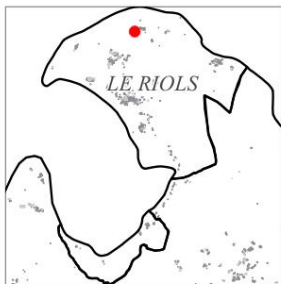
N°01



Commune : LE RIOLS
Lieu-dit : LAVAUUR
Référence cadastrale : 0A0341
Destination : Gîte
Surface (m²): 95

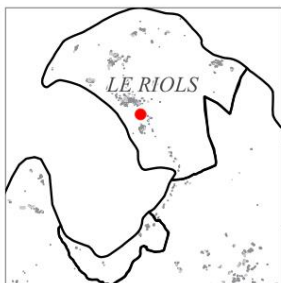
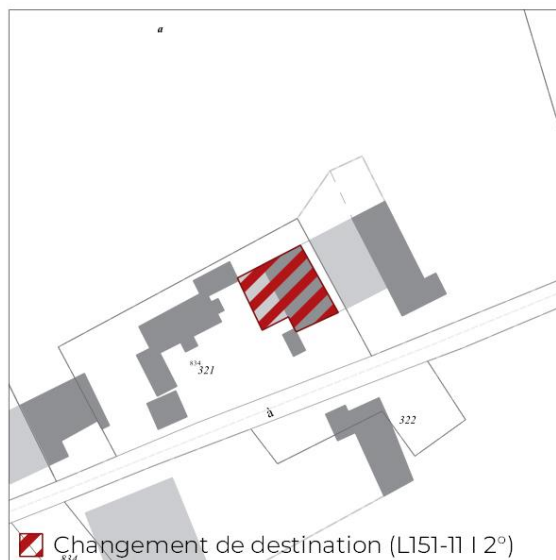
N°02





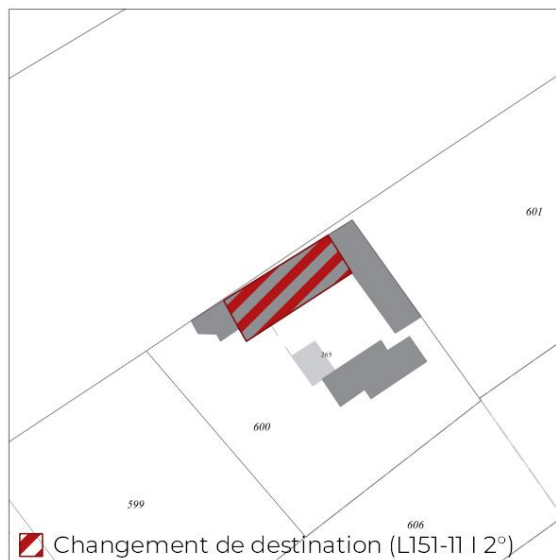
Commune : LE RIOLS
Lieu-dit : LAVAU
Référence cadastrale : 0A0321
Destination : Gîte
Surface (m²): 163

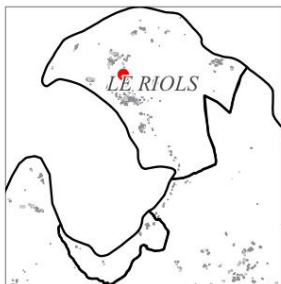
N°03



Commune : LE RIOLS
Lieu-dit : LE PRADET
Référence cadastrale : 0B0600
Destination : Gîte
Surface (m²): 183

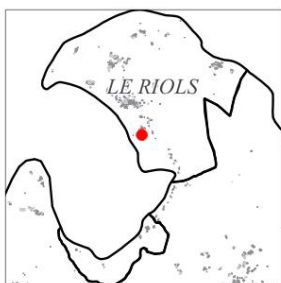

N°04





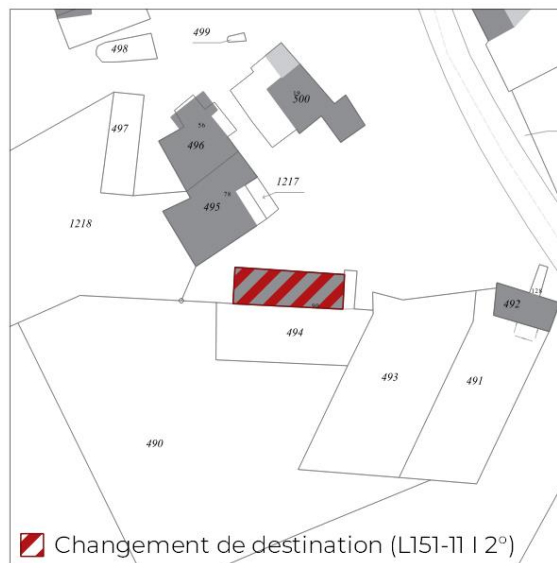
Commune : LE RIOLS
 Lieu-dit : LE RIOLS
 Référence cadastrale : 0A0493
 Destination : Logement
 Surface (m²): 29

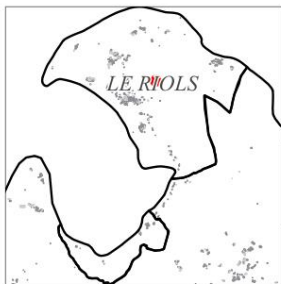
N°05



Commune : LE RIOLS
 Lieu-dit : LES CARTOUS
 Référence cadastrale : 0B0494
 Destination : Logement
 Surface (m²): 125

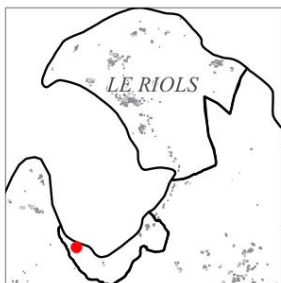
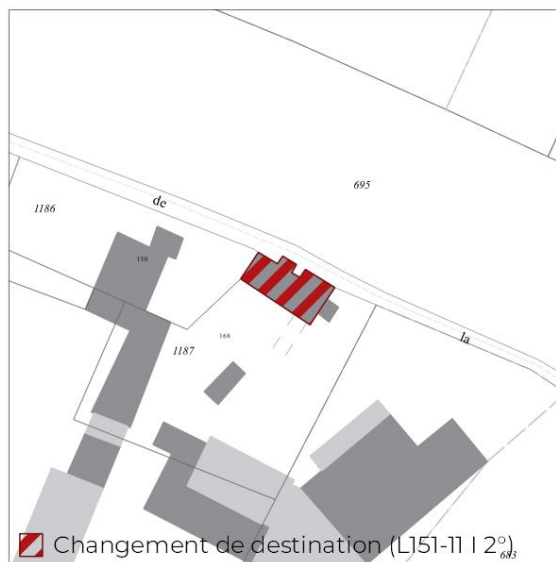

N°06





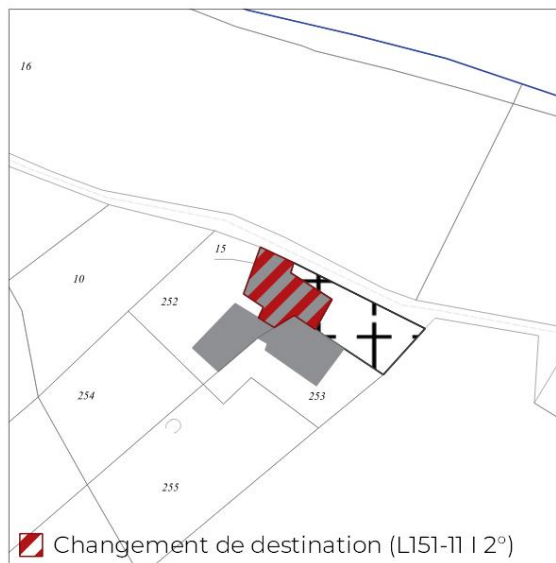
Commune : LE RIOLS
Lieu-dit : LESPINASSE
Référence cadastrale : OB1187
Destination : Logement
Surface (m²): 105

N°07

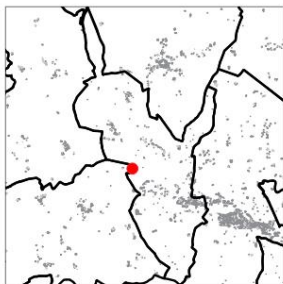


Commune : LE RIOLS
Lieu-dit : TRAVERS DE LARROQUE
Référence cadastrale : 0C0015
Destination : Gîte
Surface (m²): 126

N°08

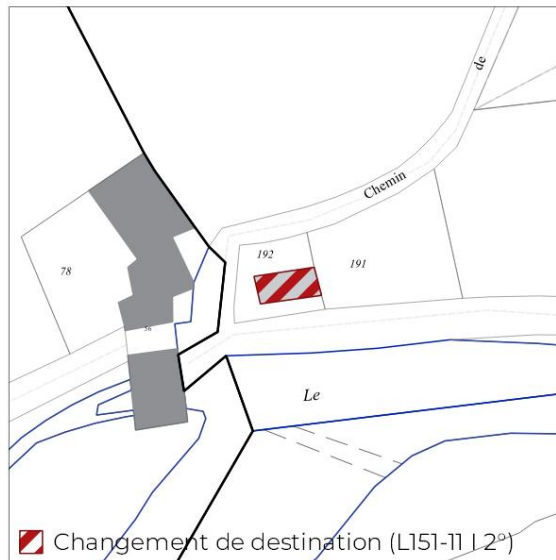


LES CABANNES

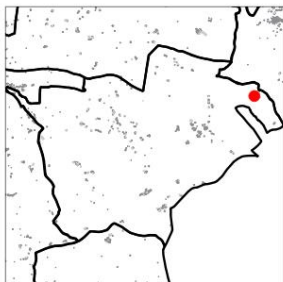


Commune : LES CABANNES
Lieu-dit : LA COMBE
Référence cadastrale : 0C0192
Destination : Logement /Artisanat
Surface (m²): 56

N°01

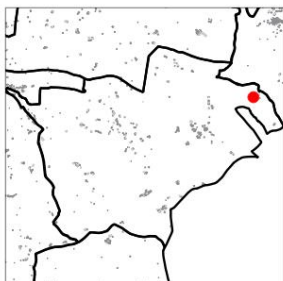
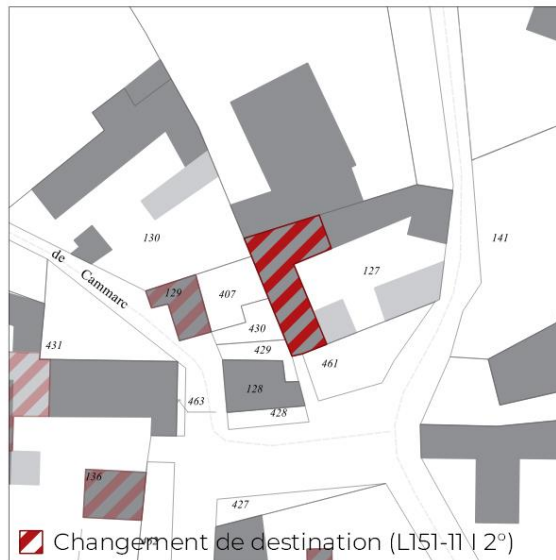


LIVERS-CAZELLES



Commune : LIVERS-CAZELLES
Lieu-dit : CAMPMARC
Référence cadastrale : 0B0127
Destination : Logement/Hébergement
Surface (m²): 199

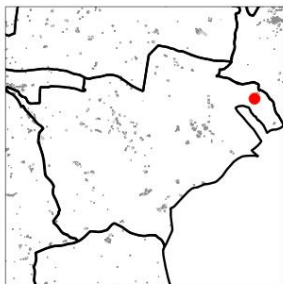
N°01



Commune : LIVERS-CAZELLES
Lieu-dit : CAMPMARC
Référence cadastrale : 0B0129
Destination : Logement/Hébergement
Surface (m²): 74

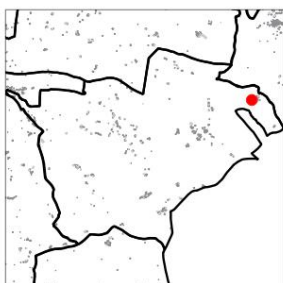
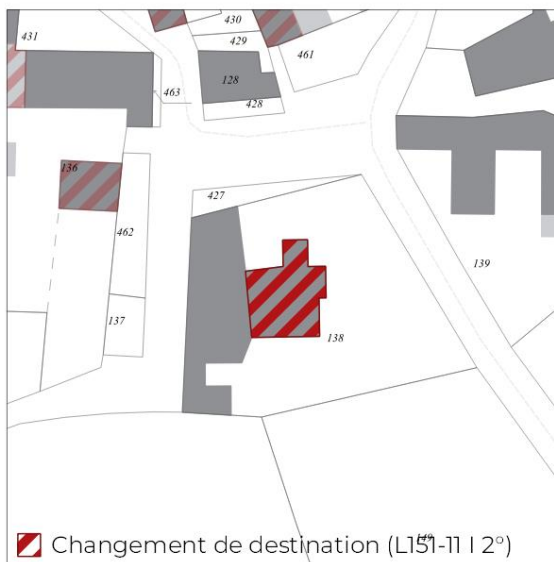
N°02





Commune : LIVERS-CAZELLES
 Lieu-dit : CAMPMARC
 Référence cadastrale : 0B0138
 Destination : Logement/Hébergement
 Surface (m²): 186

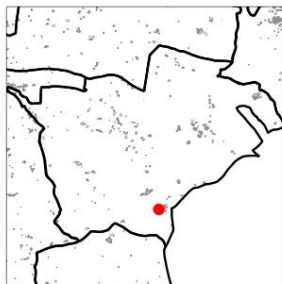
N°03



Commune : LIVERS-CAZELLES
 Lieu-dit : CAMPMARC
 Référence cadastrale : 0B0129
 Destination : Logement/Hébergement
 Surface (m²): 280

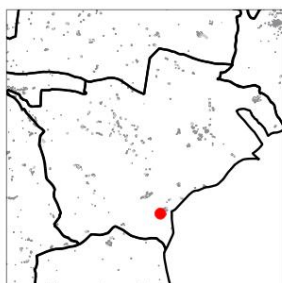
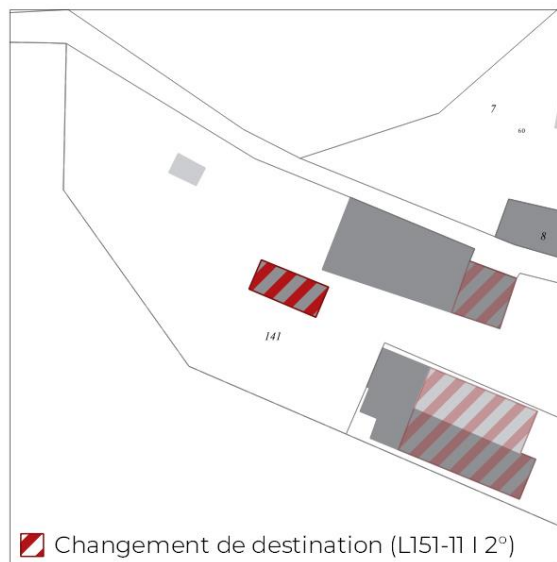
N°04





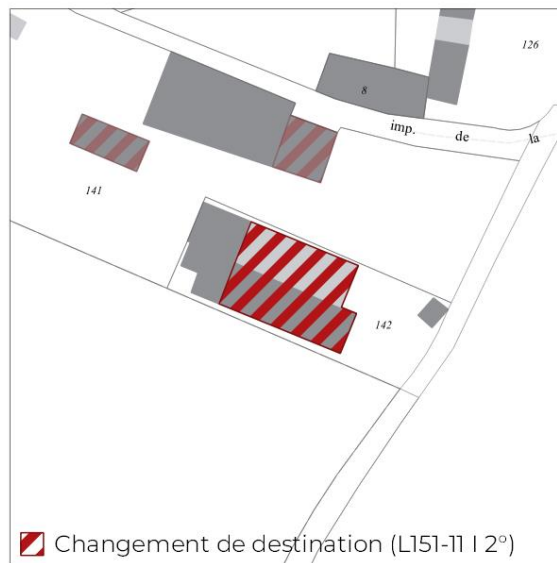
Commune : LIVERS-CAZELLES
Lieu-dit : FOURES
Référence cadastrale : 0G0091
Destination : Logement/Hébergement
Surface (m²): 75

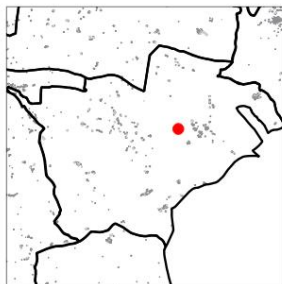
N°05



Commune : LIVERS-CAZELLES
Lieu-dit : FOURES
Référence cadastrale : 0G0142
Destination : Logement/Hébergement
Surface (m²): 349

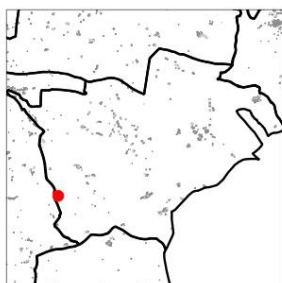
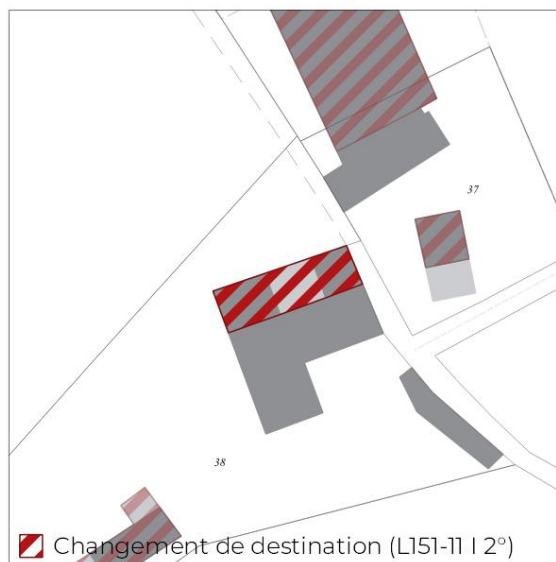
N°06





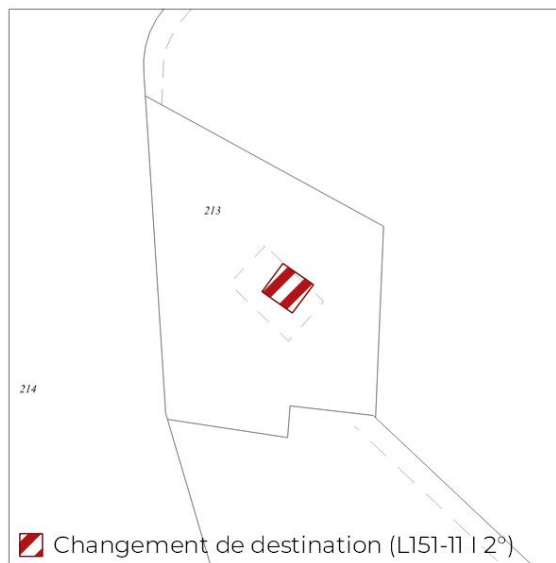
Commune : LIVERS-CAZELLES
 Lieu-dit : LES MAURELS
 Référence cadastrale : 0C0038
 Destination : Logement/Hébergement
 Surface (m²): 197

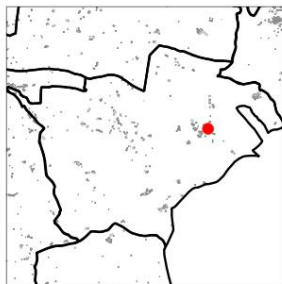
N°07



Commune : LIVERS-CAZELLES
 Lieu-dit : TERRAILLAC
 Référence cadastrale : 0F0213
 Destination : Logement
 Surface (m²): 42

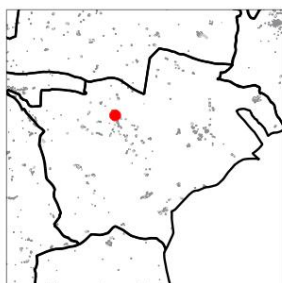
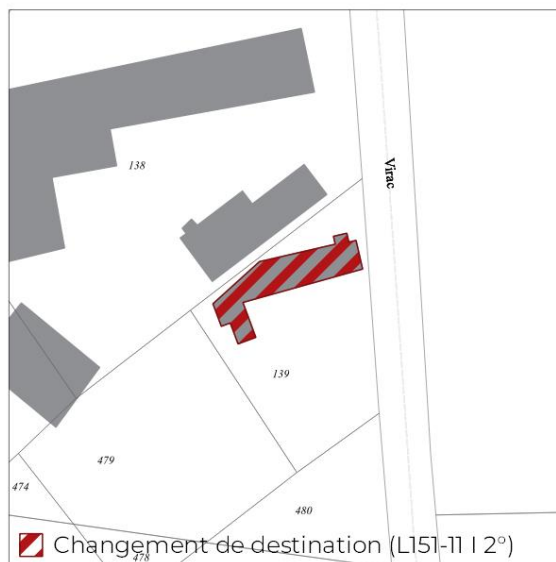
N°08






Commune : LIVERS-CAZELLES
Lieu-dit : LIVERS
Référence cadastrale : 0C0139
Destination : Logement
Surface (m²): 172

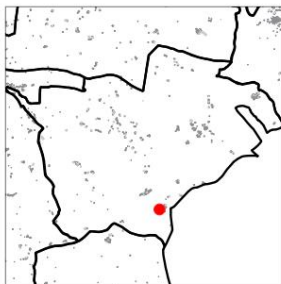
N°09



Commune : LIVERS-CAZELLES
Lieu-dit : LA BONNETIE
Référence cadastrale : 0D0291
Destination : Logement/Hébergement
Surface (m²): 175

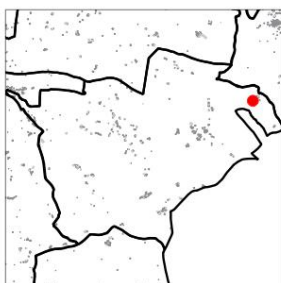
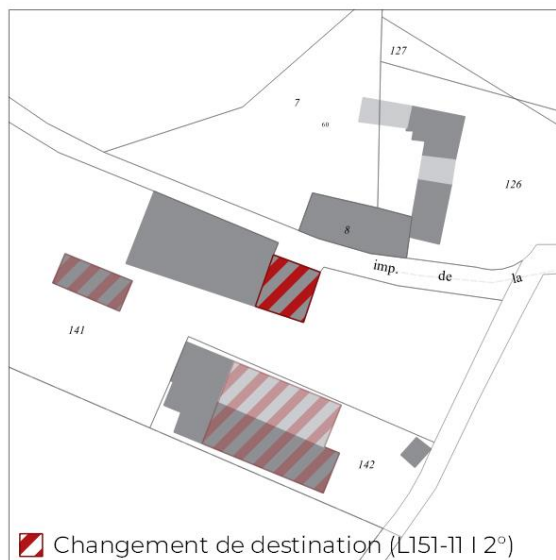
N°10





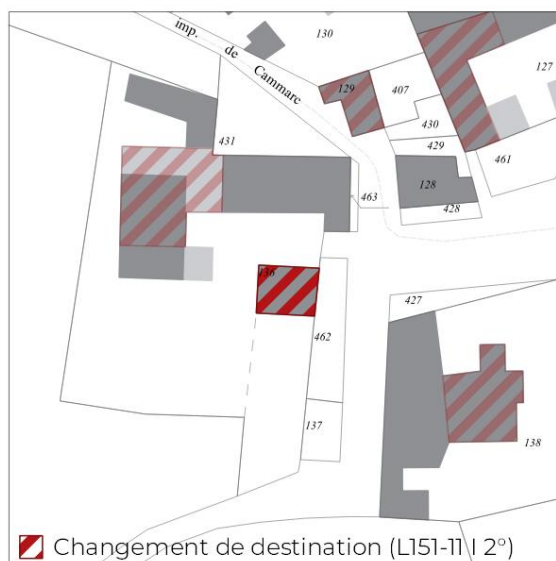
Commune : LIVERS-CAZELLES
 Lieu-dit : FOURES
 Référence cadastrale : 0G0141
 Destination : Logement
 Surface (m²): 87

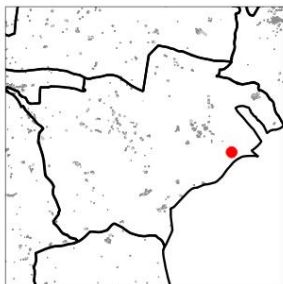
N°11



Commune : LIVERS-CAZELLES
 Lieu-dit : CAMPMARC
 Référence cadastrale : 0B0136
 Destination : Logement/Hébergement
 Surface (m²): 92

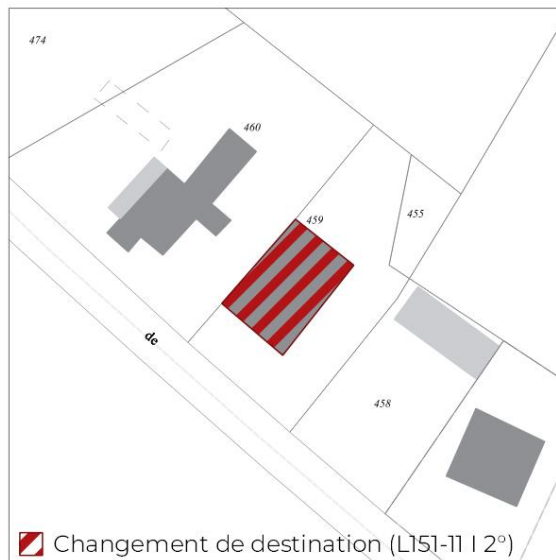
N°12



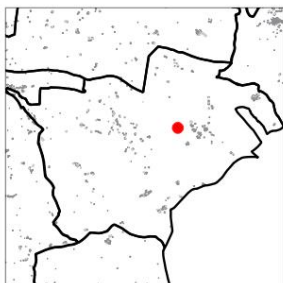


Commune : LIVERS-CAZELLES
Lieu-dit : CAMP DE SOULET
Référence cadastrale : 0B0459
Destination : Logement/Hébergement
Surface (m²): 280

N°13



Changeement de destination (L151-II | 2°)

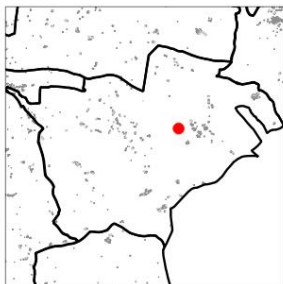


Commune : LIVERS-CAZELLES
Lieu-dit : LES MAURELS
Référence cadastrale : 0C0037 et 0C0462
Destination : Logement/Hébergement
Surface (m²): 625

N°14

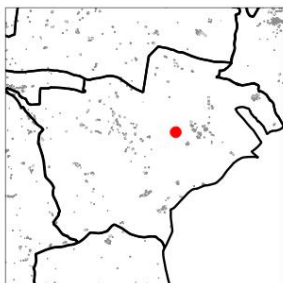
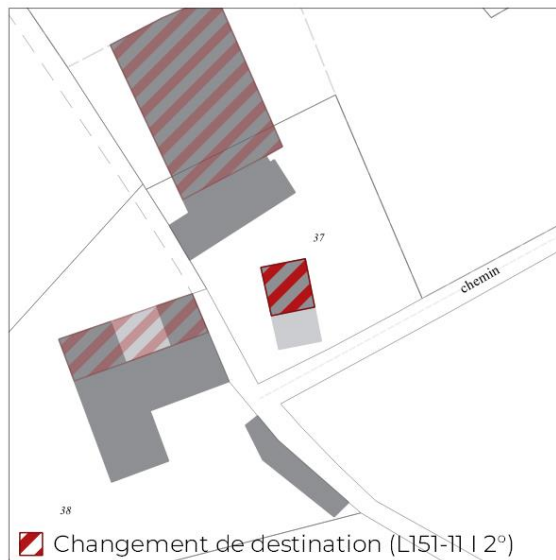


Changeement de destination (L151-II | 2°)



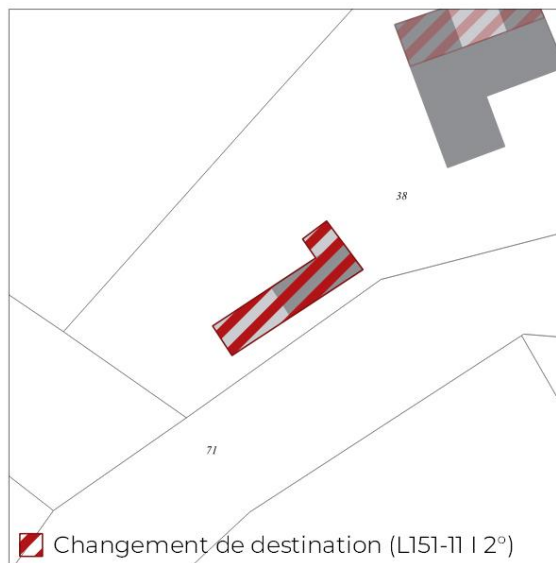
Commune : LIVERS-CAZELLES
 Lieu-dit : LES MAURELS
 Référence cadastrale : 0C0037
 Destination : Logement/Hébergement
 Surface (m²): 71

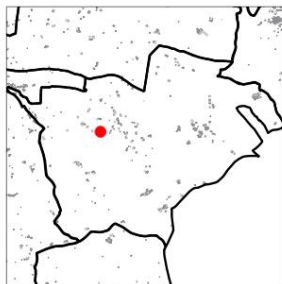
N°15



Commune : LIVERS-CAZELLES
 Lieu-dit : LES MAURELS
 Référence cadastrale : 0C0038
 Destination : Logement/Hébergement
 Surface (m²): 201

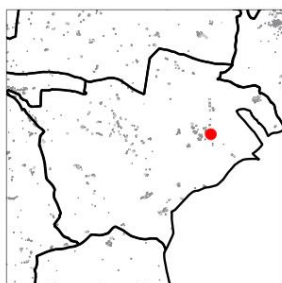
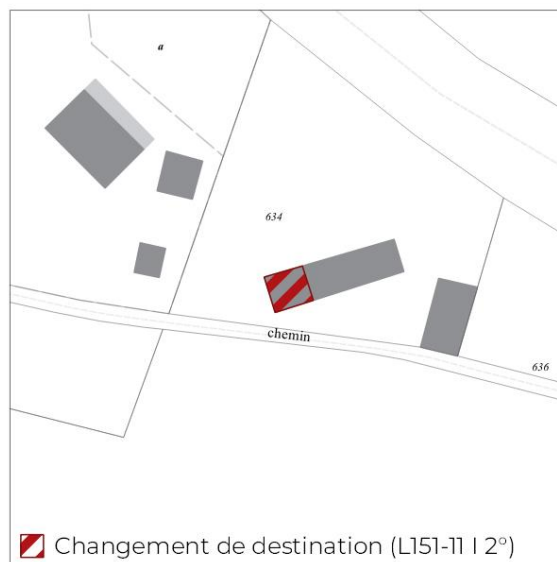
N°16






Commune : LIVERS-CAZELLES
 Lieu-dit : ARQUIERES
 Référence cadastrale : 0E0634
 Destination : Logement/Hébergement
 Surface (m²): 47

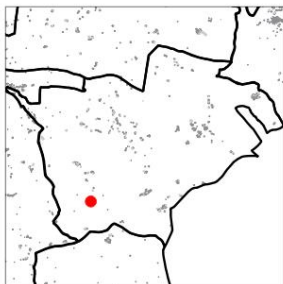
N°17



Commune : LIVERS-CAZELLES
 Lieu-dit : VIGNALS
 Référence cadastrale : 0B0466
 Destination : Logement/Hébergement
 Surface (m²): 141

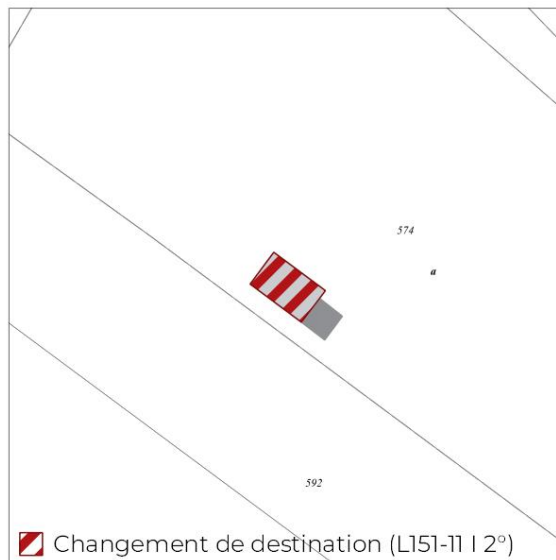
N°18

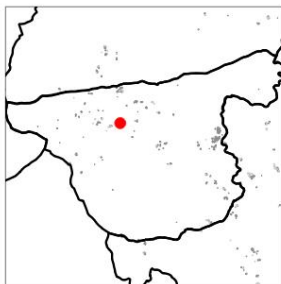




Commune : LIVERS-CAZELLES
Lieu-dit : GARRISSOLE
Référence cadastrale : 0F0574
Destination : Hébergement
Surface (m²): 82

N°19





Commune : MARNAVES

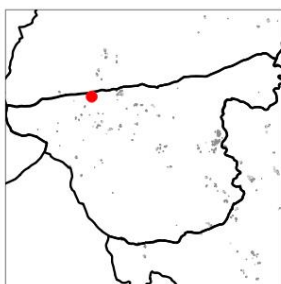
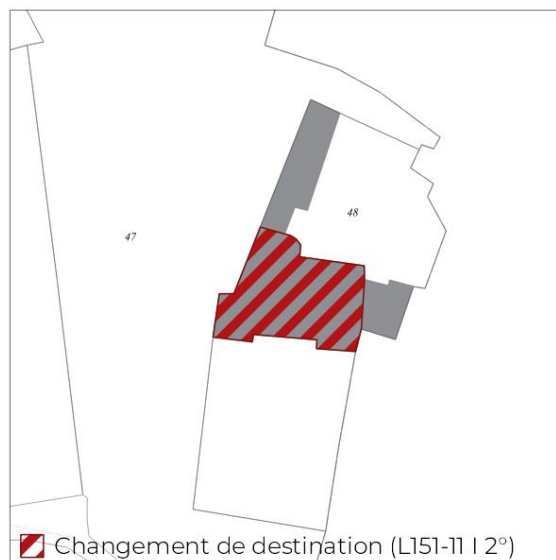
Lieu-dit : LA PRUNE

Référence cadastrale : 0C0048

Destination : Logement/Hébergement/Artisanat

Surface (m²): 396

N°01



Commune : MARNAVES

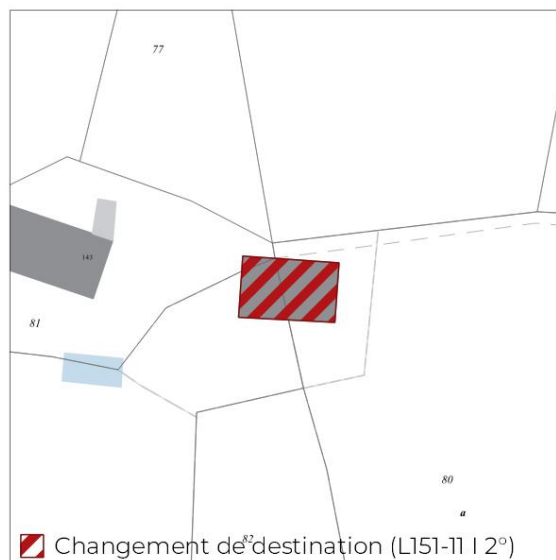

Lieu-dit : LES FONTANELLES

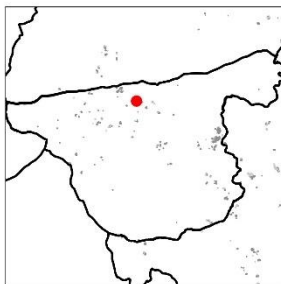
Référence cadastrale : 0A0083

Destination : Logement/Hébergement

Surface (m²): 187

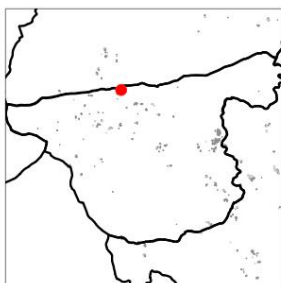
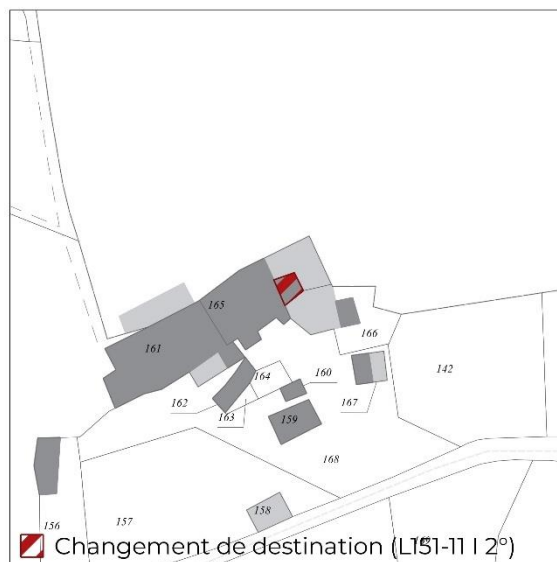
N°02





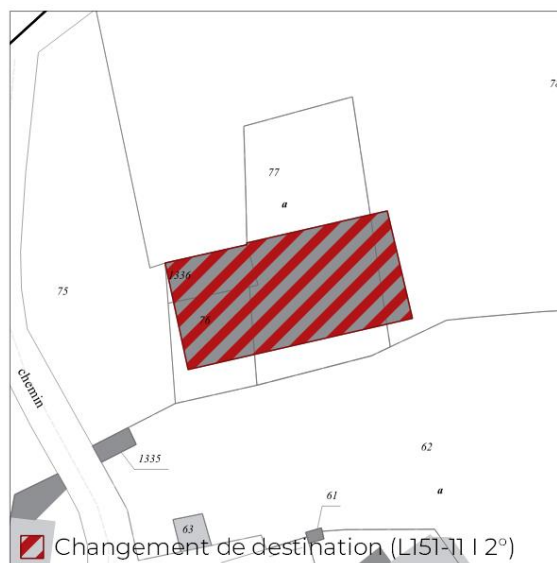

Commune : MARNAVES
Lieu-dit : RANIE
Référence cadastrale : 0B0166
Destination : Extension logement
Surface (m²): 17

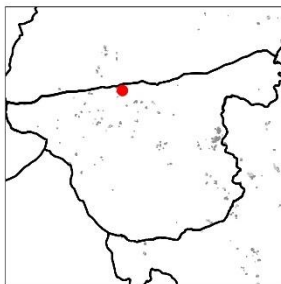
N°03



Commune : MARNAVES
Lieu-dit : MAYRIN
Référence cadastrale : 0B0077 ET 0076
Destination : Logement /Artisanat
Surface (m²): 808

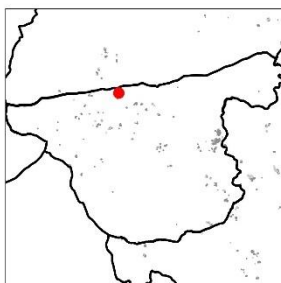
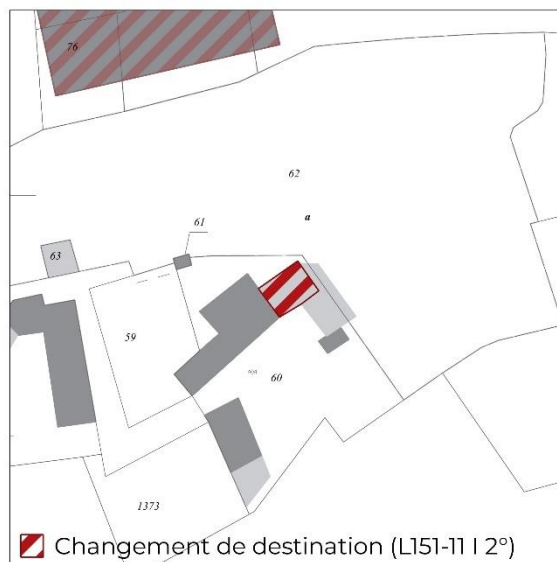
N°04





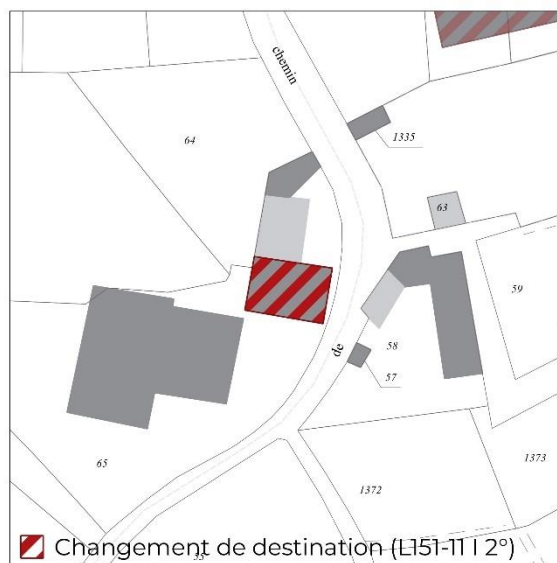
Commune : MARNAVES
Lieu-dit : MAYRIN
Référence cadastrale : 0B0060
Destination : Logement
Surface (m²): 56

N°05

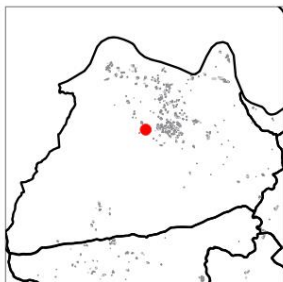


Commune : MARNAVES
Lieu-dit : MAYRIN
Référence cadastrale : 0B0065
Destination : Logement
Surface (m²): 141

N°06

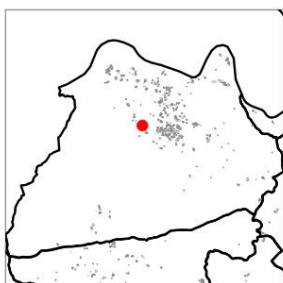
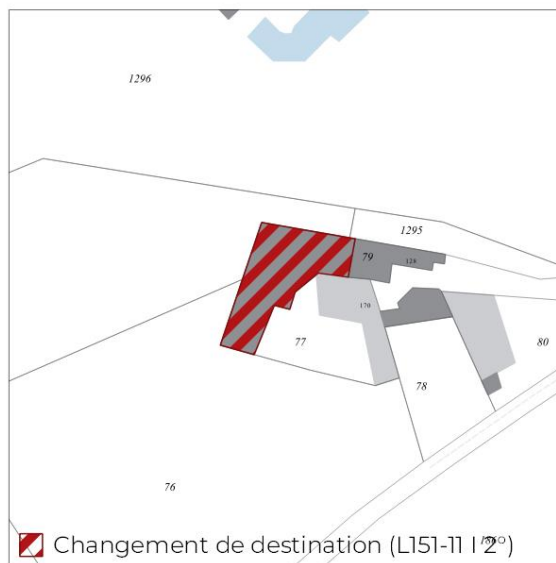


MILHARS



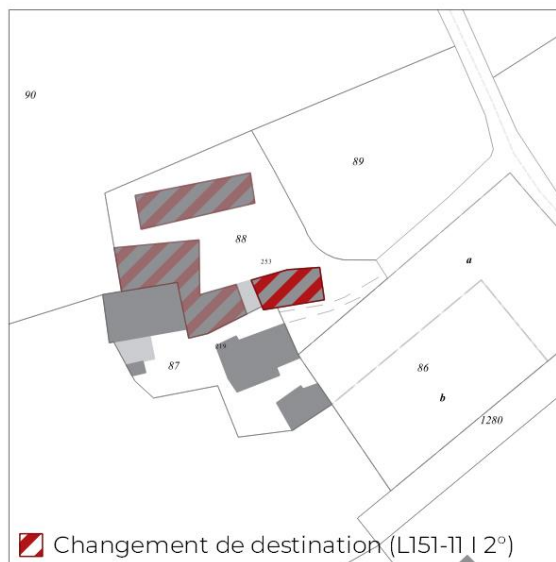
Commune : MILHARS
Lieu-dit : COMBESOURBIE
Référence cadastrale : 0B077
Destination : Logement
Surface (m²): 261

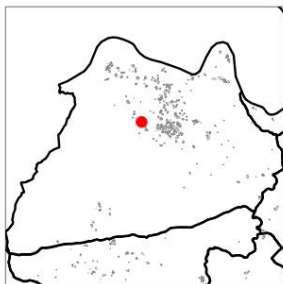
N°01



Commune : MILHARS
Lieu-dit : COMBESOURBIE
Référence cadastrale : 0B0088
Destination : Logement
Surface (m²): 72

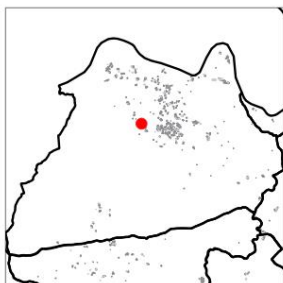
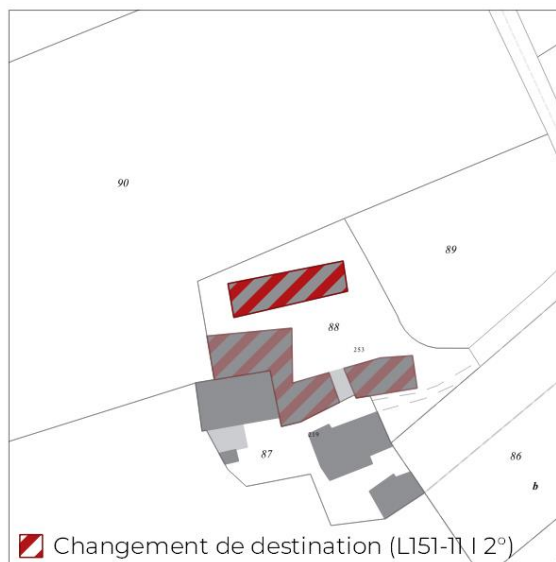

N°02





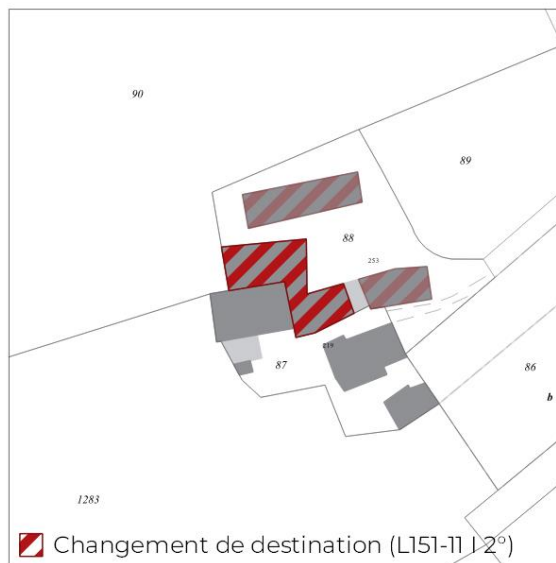

Commune : MILHARS
Lieu-dit : COMBESOURBIE
Référence cadastrale : 0B0088
Destination : Logement
Surface (m²): 122

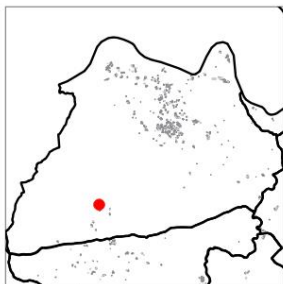
N°03



Commune : MILHARS
Lieu-dit : CONBESOURBIE
Référence cadastrale : 0B0088
Destination : Logement
Surface (m²): 191

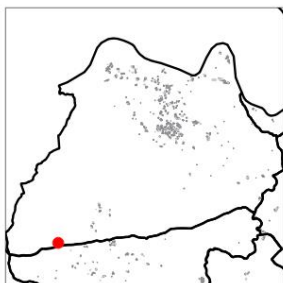
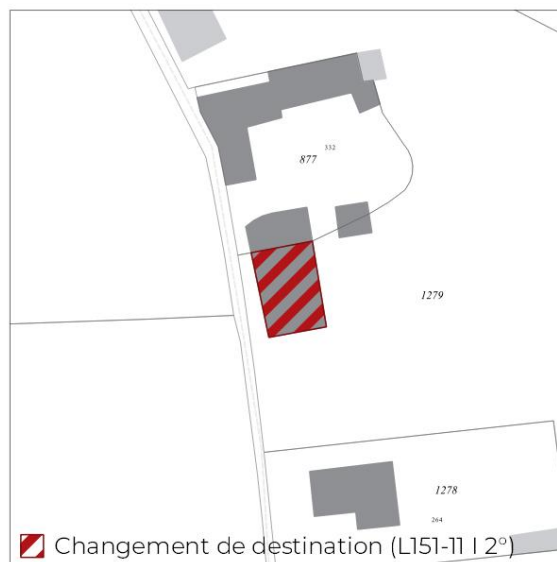
N°04





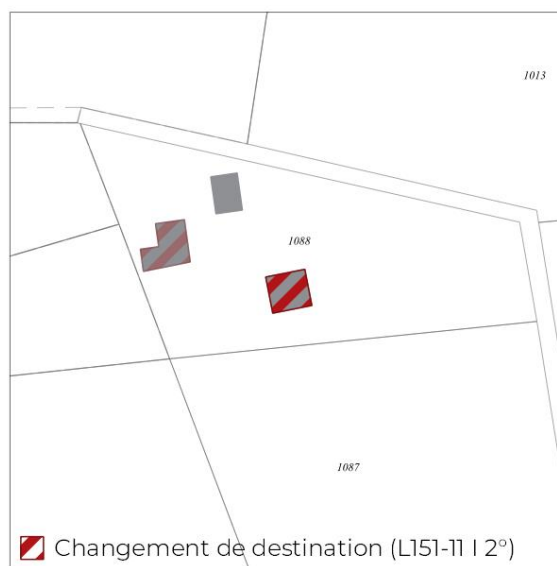
Commune : MILHARS
 Lieu-dit : GREZELLES
 Référence cadastrale : 0B1279
 Destination : Logement
 Surface (m²): 168

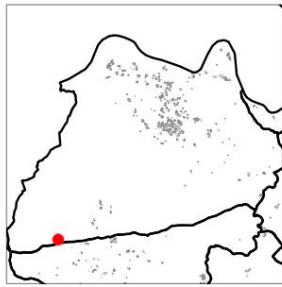
N°05



Commune : MILHARS
 Lieu-dit : LAS PEYROUSES
 Référence cadastrale : 0C1088
 Destination : Logement
 Surface (m²): 47

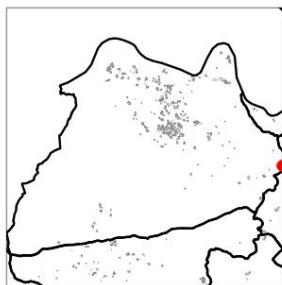
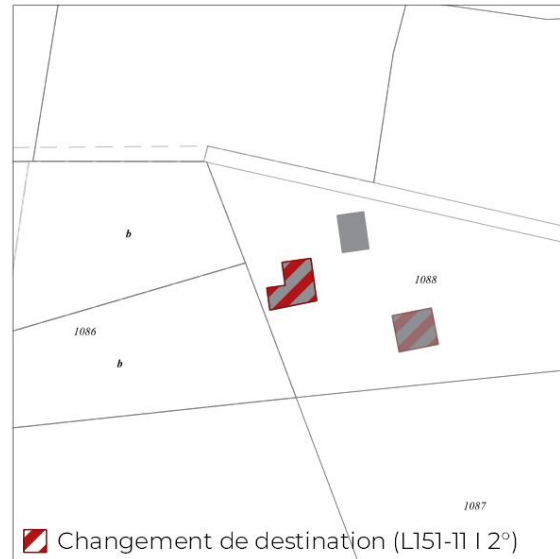

N°06





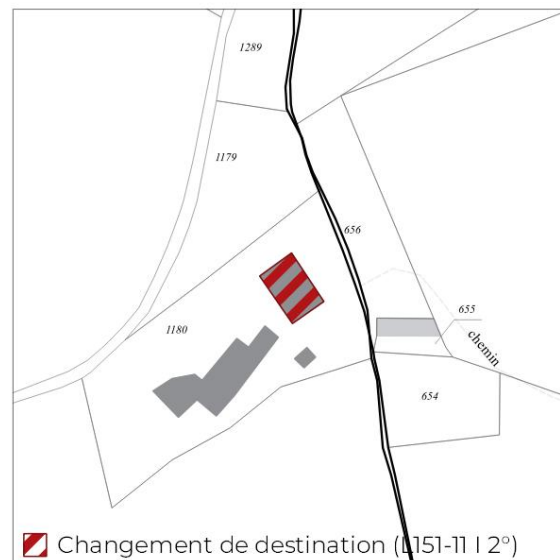
Commune : MILHARS
Lieu-dit : LAS PEYROUSES
Référence cadastrale : 0C1088
Destination : Logement
Surface (m²): 54

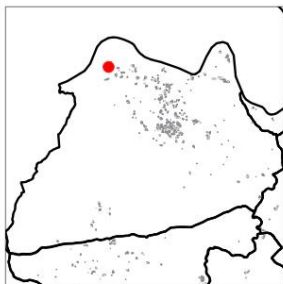
N°07



Commune : MILHARS
Lieu-dit : LE COMBAL
Référence cadastrale : 0A1180
Destination : Logement
Surface (m²): 72

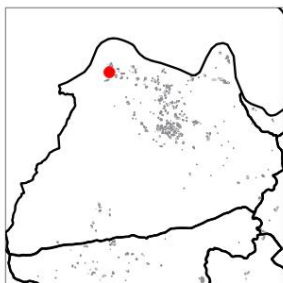
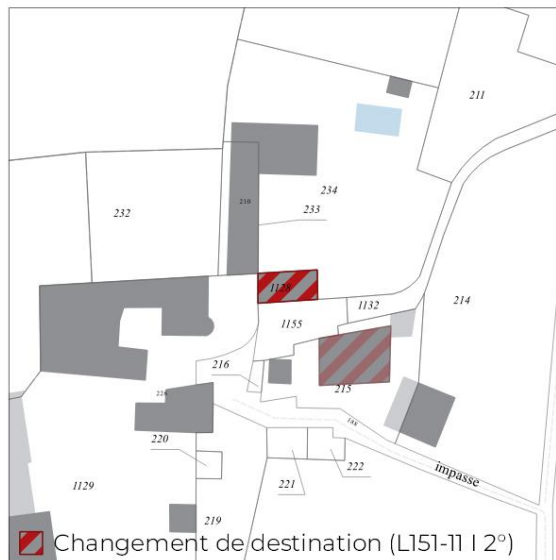
N°08





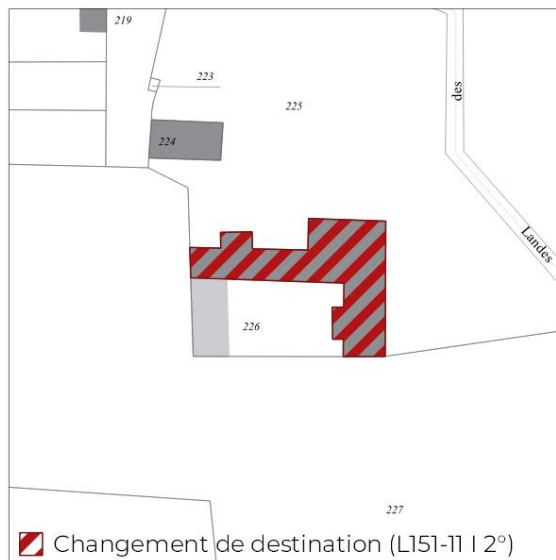
Commune : MILHARS
 Lieu-dit : LES LANDES
 Référence cadastrale : 0C1128
 Destination : Logement
 Surface (m²): 57

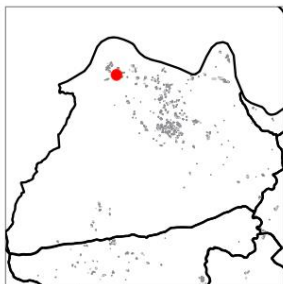
N°09



Commune : MILHARS
 Lieu-dit : LES LANDES
 Référence cadastrale : 0C0206
 Destination : Logement
 Surface (m²): 401

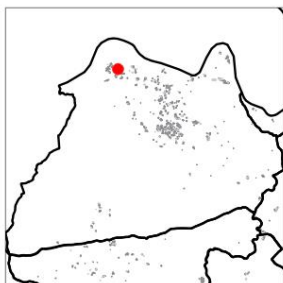

N°10





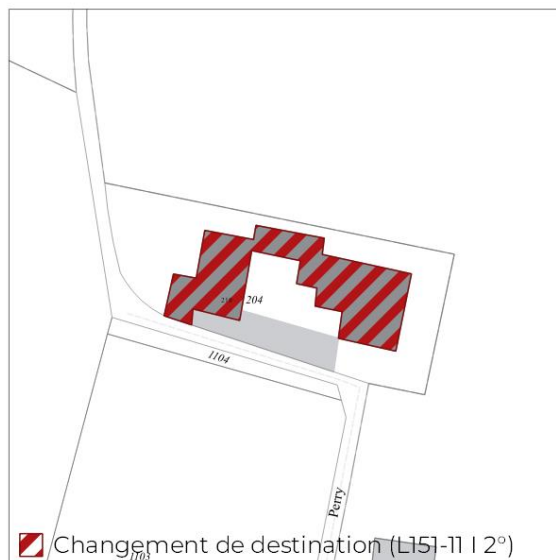

Commune : MILHARS
 Lieu-dit : LES LANDES
 Référence cadastrale : 0C0202
 Destination : Logement
 Surface (m²): 357

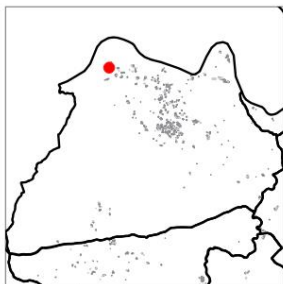
N°11



Commune : MILHARS
 Lieu-dit : LES LANDES
 Référence cadastrale : 0C0204
 Destination : Logement
 Surface (m²): 441

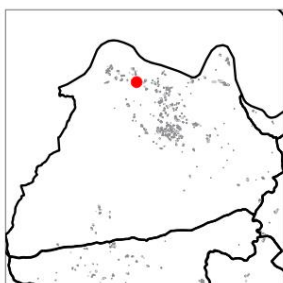
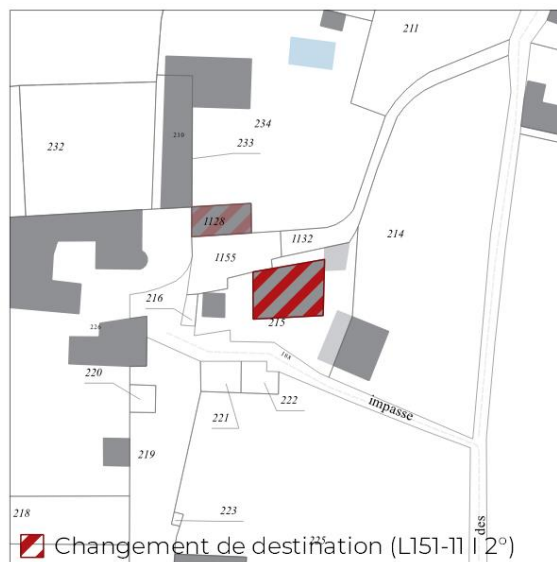

N°12






Commune : MILHARS
 Lieu-dit : LES LANDES
 Référence cadastrale : 0C0215
 Destination : Logement
 Surface (m²): 117

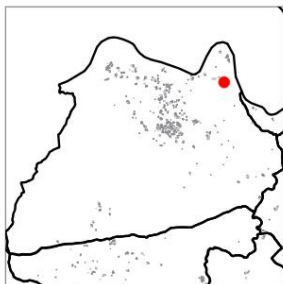
N°13



Commune : MILHARS
 Lieu-dit : REVELOUSE
 Référence cadastrale : 0C0162
 Destination : Logement
 Surface (m²): 73

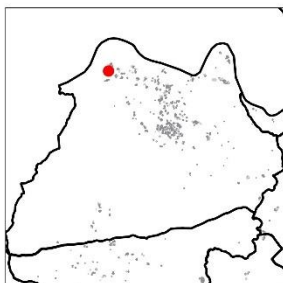
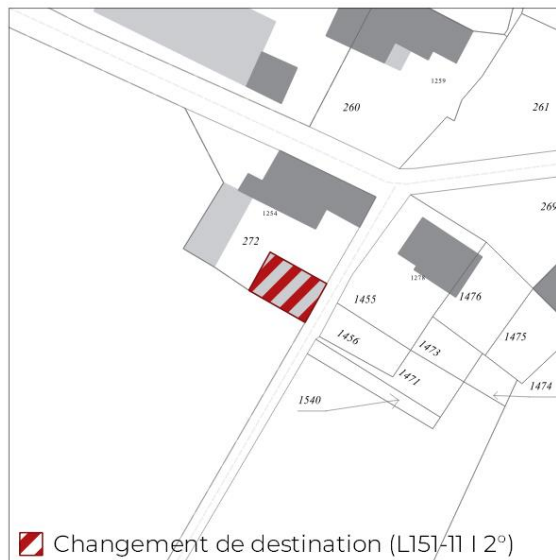
N°14





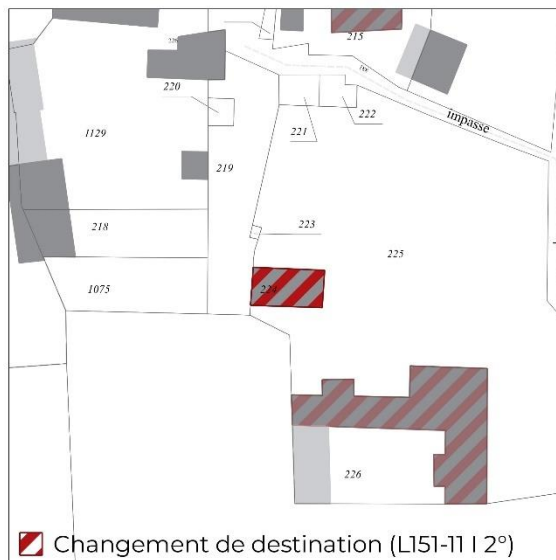
Commune : MILHARS
 Lieu-dit : SAULIEU-HAUT
 Référence cadastrale : 0A0272
 Destination : Logement
 Surface (m²): 92

N°15

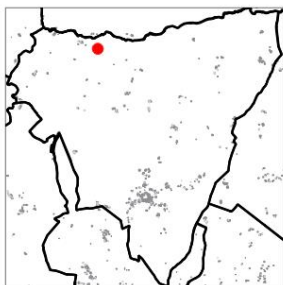


Commune : MILHARS
 Lieu-dit : LES LANDES
 Référence cadastrale : C0224
 Destination : NON RENSEIGNE
 Surface (m²): 87

N°16



MOUZIEYS-PANENS

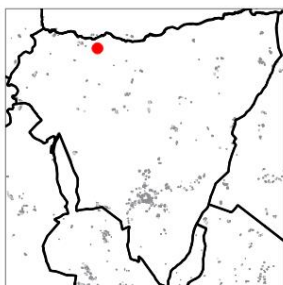


Commune : MOUZIEYS-PANENS
Lieu-dit : A AIMER
Référence cadastrale : 0D0059
Destination : Logement
Surface (m²): 40

N°01

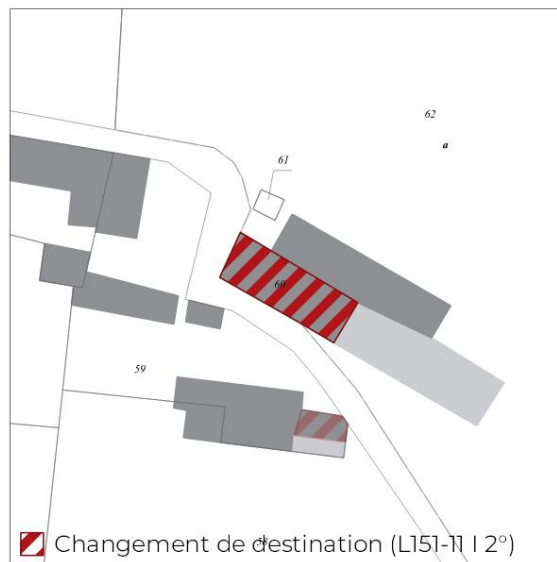



Changement de destination (L151-II | 2°)

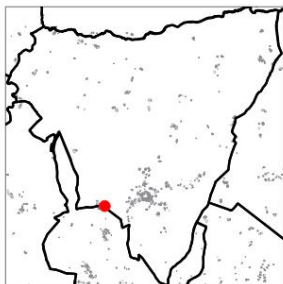


Commune : MOUZIEYS-PANENS
Lieu-dit : A AIMER
Référence cadastrale : 0D0060
Destination : Logement
Surface (m²): 206

N°02

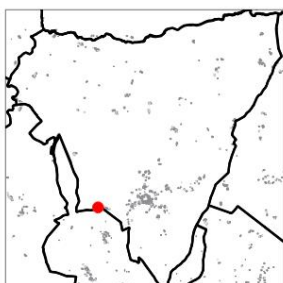
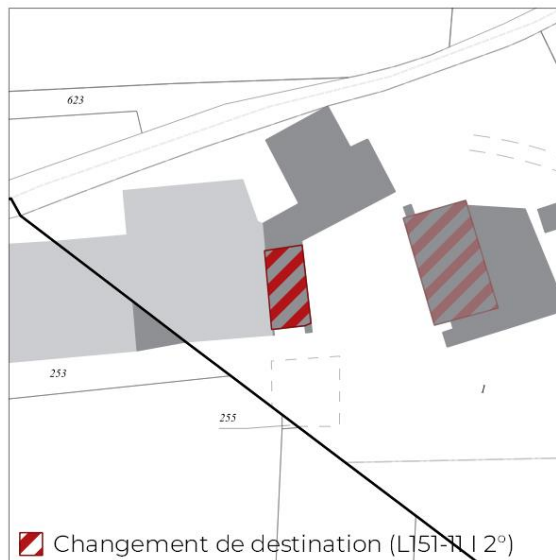


Changement de destination (L151-II | 2°)



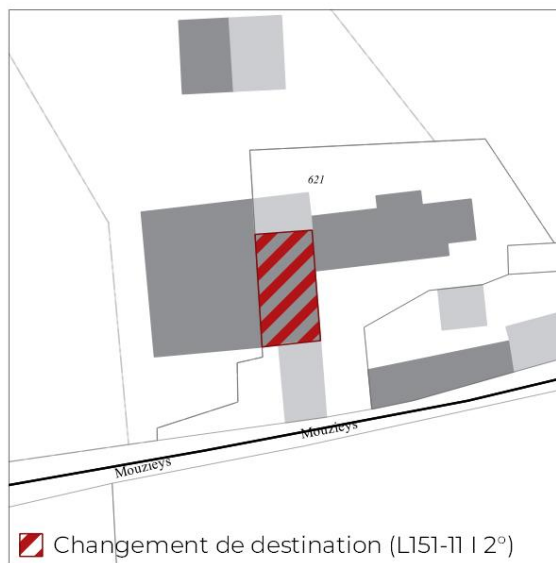
Commune : MOUZIEYS-PANENS
Lieu-dit : A PERCHES
Référence cadastrale : AC0001
Destination : Logement
Surface (m²): 100

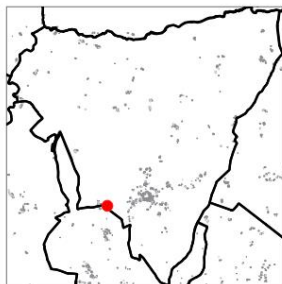
N°03



Commune : MOUZIEYS-PANENS
Lieu-dit : A PERCHES
Référence cadastrale : 0B0620
Destination : Logement
Surface (m²): 208

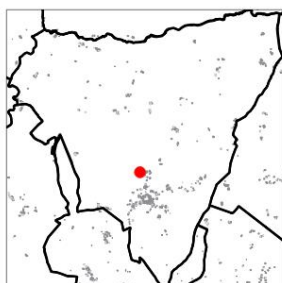
N°04





Commune : MOUZIEYS-PANENS
 Lieu-dit : A PERCHES
 Référence cadastrale : AC0001
 Destination : Logement
 Surface (m²): 236

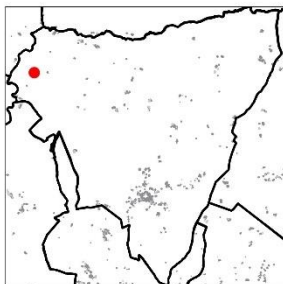
N°05



Commune : MOUZIEYS-PANENS
 Lieu-dit : SOL DEL CAYROU
 Référence cadastrale : AA0001
 Destination : Logement
 Surface (m²): 127

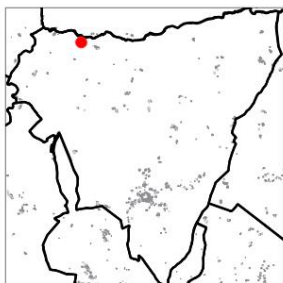
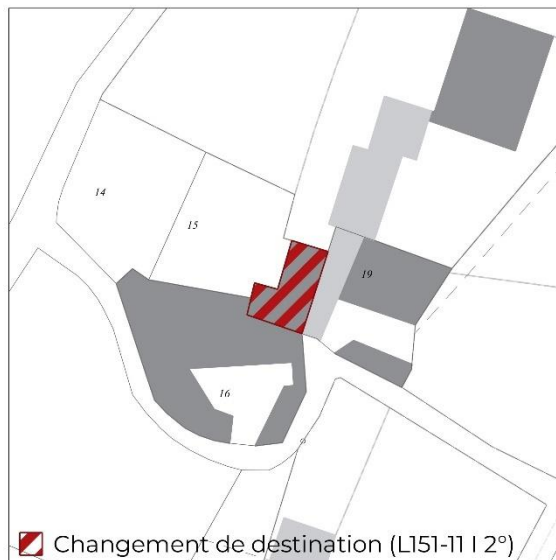
N°06





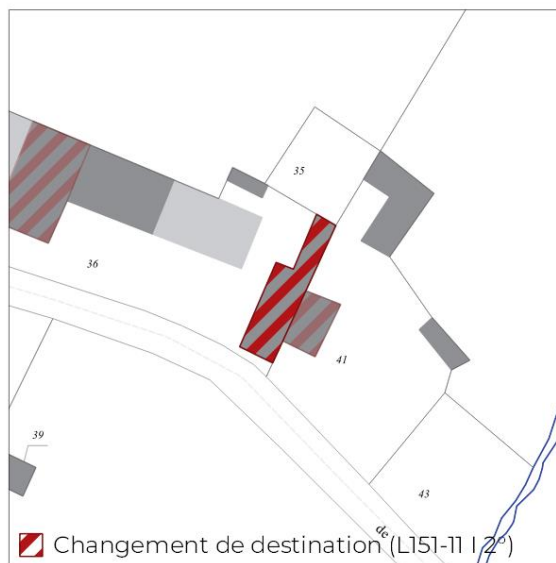
Commune : MOUZIEYS-PANENS
Lieu-dit : FOURNAIROUS
Référence cadastrale : C0019
Destination : NON RENSEIGNE
Surface (m²): 126

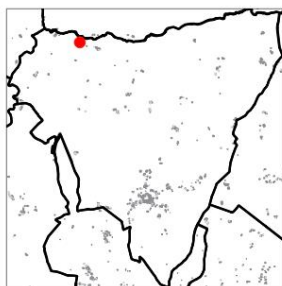
N°07



Commune : MOUZIEYS-PANENS
Lieu-dit : AL ROUGEIRAL
Référence cadastrale : 0D0036
Destination : Logement
Surface (m²): 153

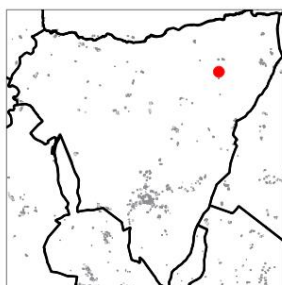
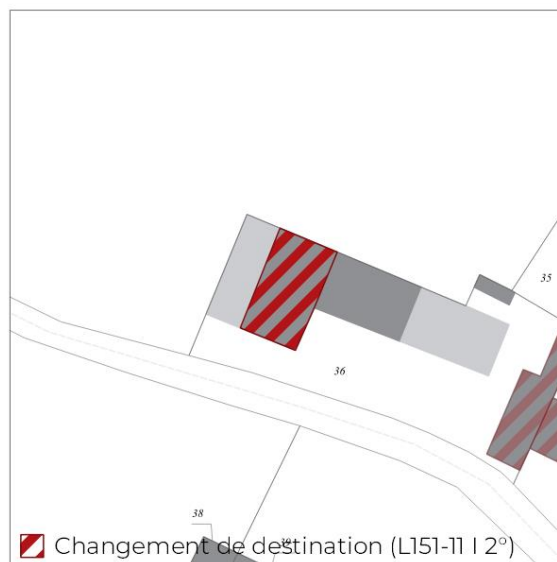
N°08





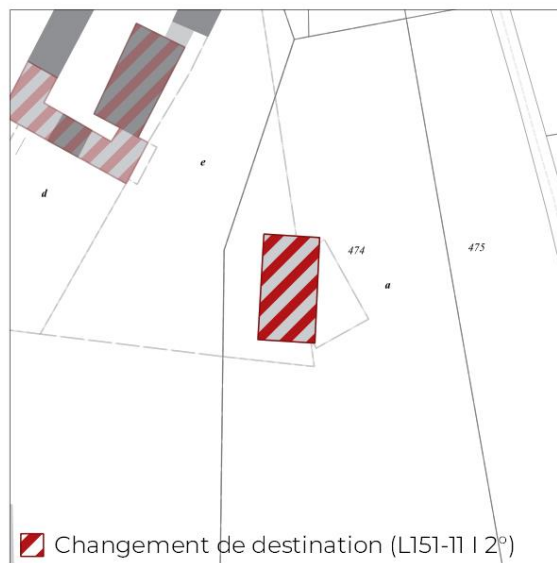
Commune : MOUZIEYS-PANENS
 Lieu-dit : AL ROUGEIRAL
 Référence cadastrale : 0D0036
 Destination : Logement
 Surface (m²): 210

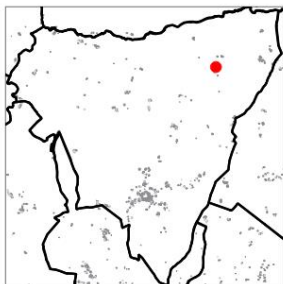
N°09



Commune : MOUZIEYS-PANENS
 Lieu-dit : BORIE-NEUVE
 Référence cadastrale : 0E0474
 Destination : Logement
 Surface (m²): 192

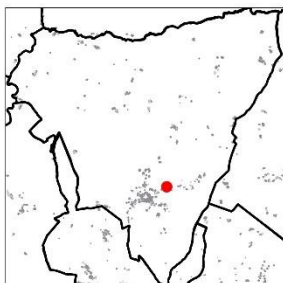
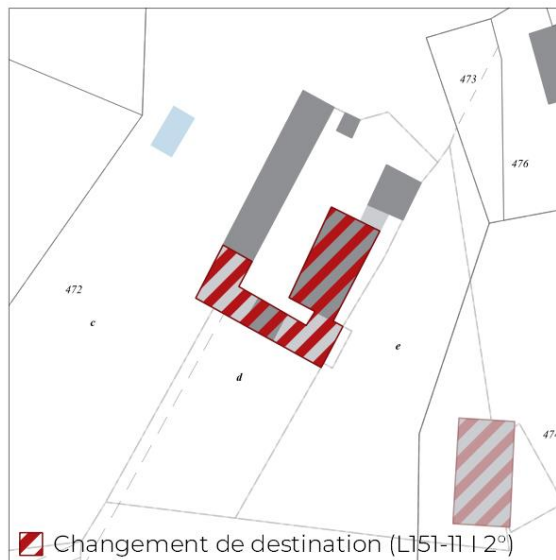

N°10





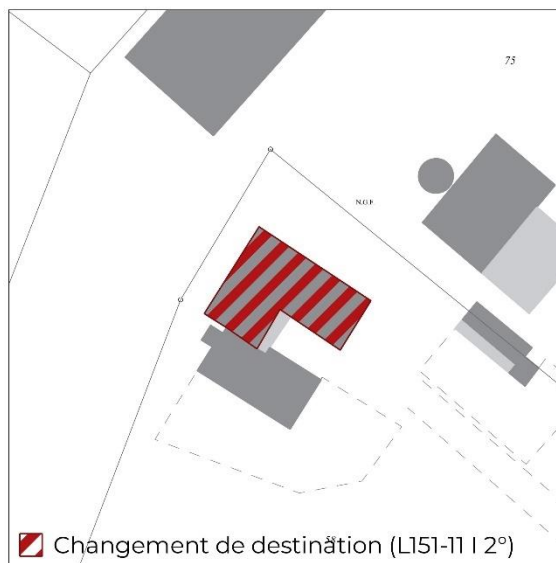
Commune : MOUZIEYS-PANENS
 Lieu-dit : BORIE-NEUVE
 Référence cadastrale : 0E0472
 Destination : Hébergement
 Surface (m²): 355

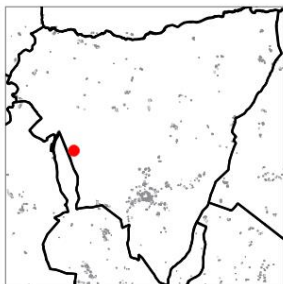
N°11



Commune : MOUZIEYS-PANENS
 Lieu-dit : AL CAUSSE
 Référence cadastrale : AA0058
 Destination : NON RENSEIGNE
 Surface (m²): 340

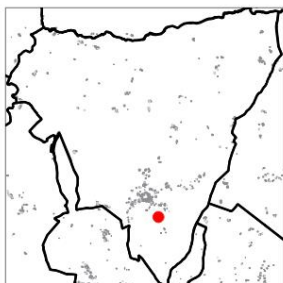
N°12





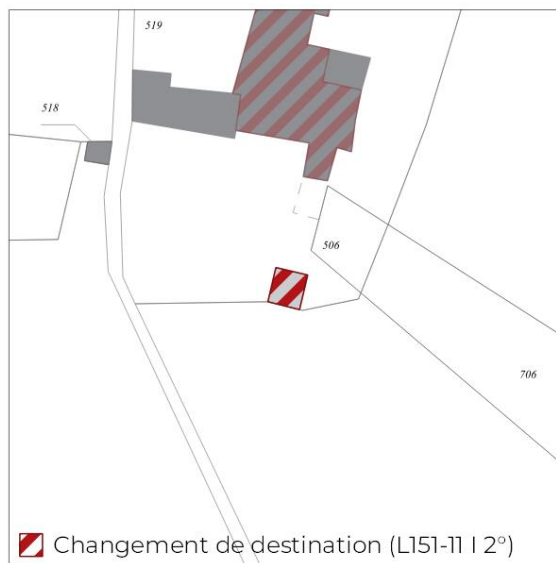
Commune : MOUZIEYS-PANENS
 Lieu-dit : LA CAUX
 Référence cadastrale : 0B0545
 Destination : Logement
 Surface (m²): 226

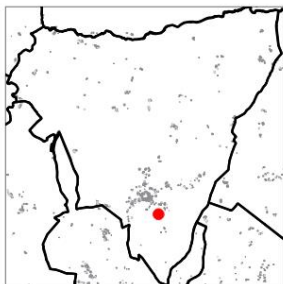
N°13



Commune : MOUZIEYS-PANENS
 Lieu-dit : LA PEYRIERE
 Référence cadastrale : 0A0519
 Destination : Hébergement
 Surface (m²): 37

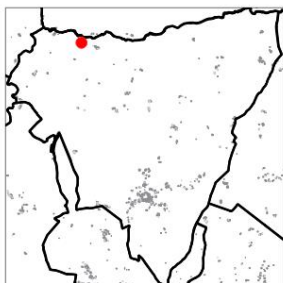
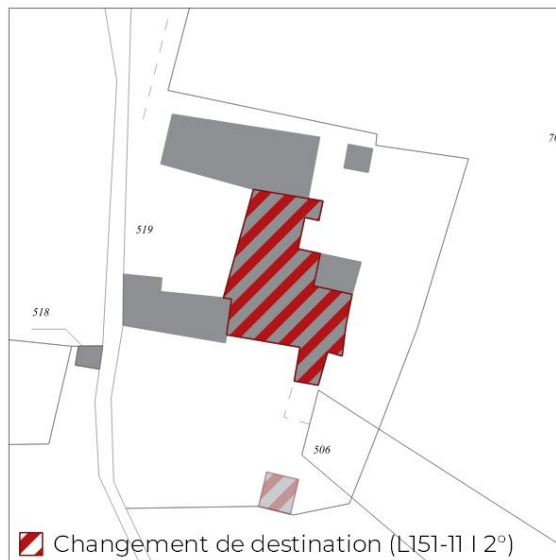
N°14





Commune : MOUZIEYS-PANENS
 Lieu-dit : LA PEYRIERE
 Référence cadastrale : 0A0519
 Destination : Logement
 Surface (m²): 465

N°15

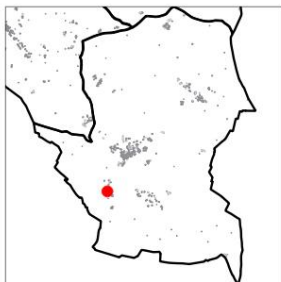


Commune : MOUZIEYS-PANENS
 Lieu-dit : AL ROUGEIRAL
 Référence cadastrale : 0D0041
 Destination : Logement
 Surface (m²): 67

N°16

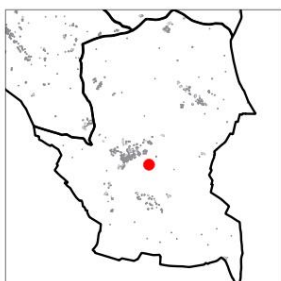
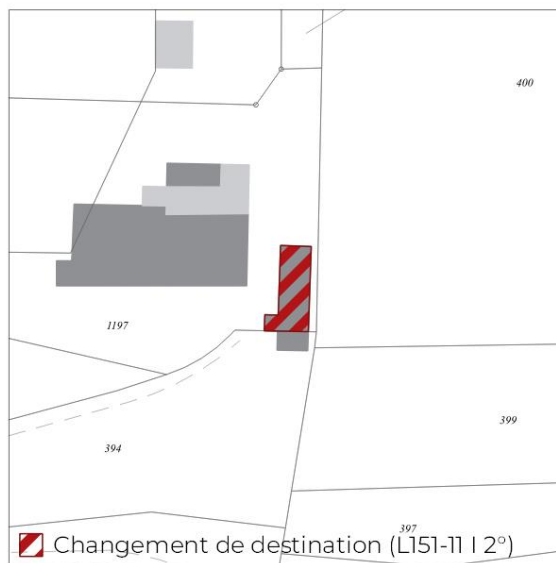



NOAILLES



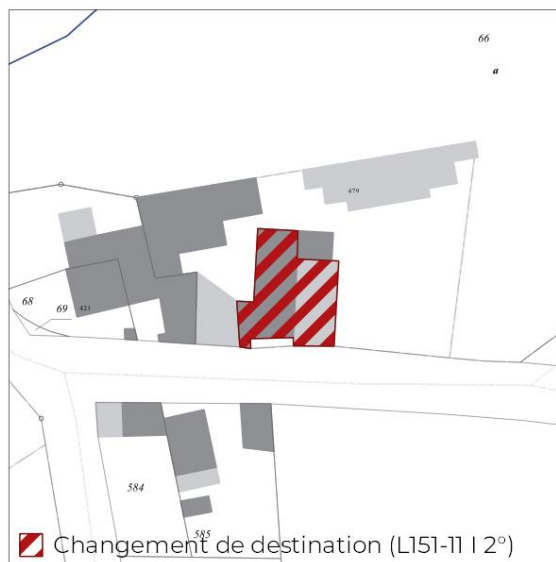
Commune : NOAILLES
Lieu-dit : BRUNES
Référence cadastrale : 0A1197
Destination : Logement
Surface (m²): 91

N°01



Commune : NOAILLES
Lieu-dit : LE PONT
Référence cadastrale : ZB0066
Destination : Logement
Surface (m²): 279

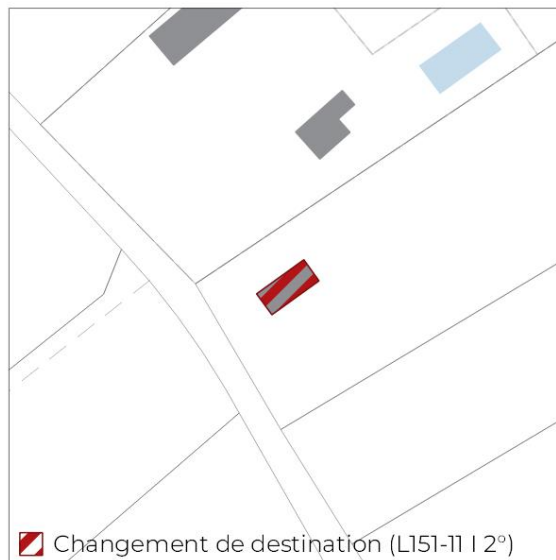

N°02



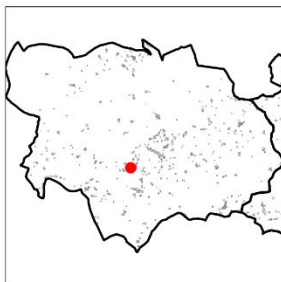


Commune : NOAILLES
Lieu-dit : BATUT
Référence cadastrale : 0C0222
Destination : NON RENSEIGNE
Surface (m²): 48

N°03

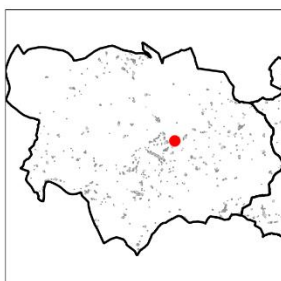
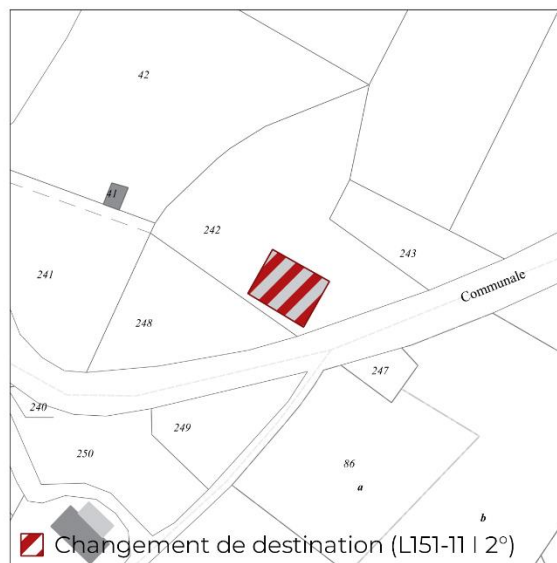



PENNE



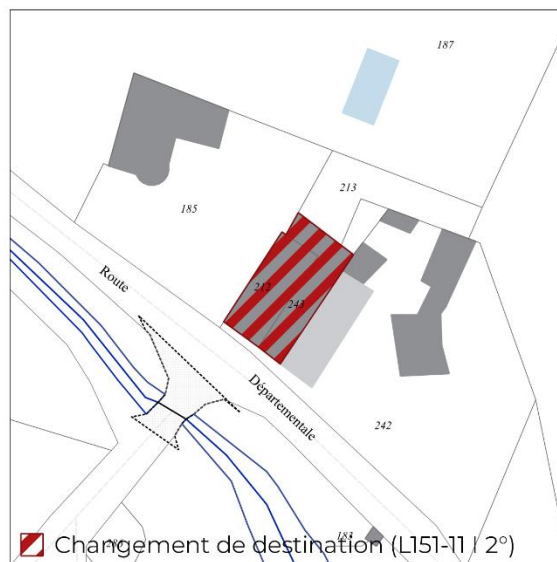

Commune : PENNE
Lieu-dit : BES-HAMEAU
Référence cadastrale : BV0242
Destination : Logement
Surface (m²): 108

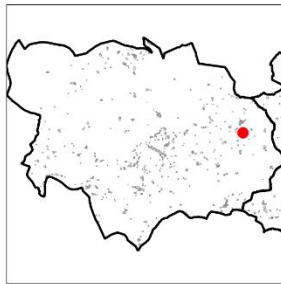
N°01



Commune : PENNE
Lieu-dit : GRANIER
Référence cadastrale : BD0212 et BD0243
Destination : Logement
Surface (m²): 300

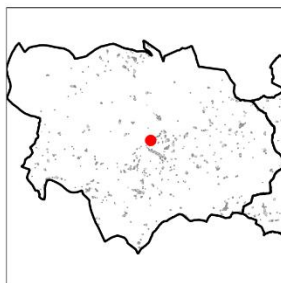
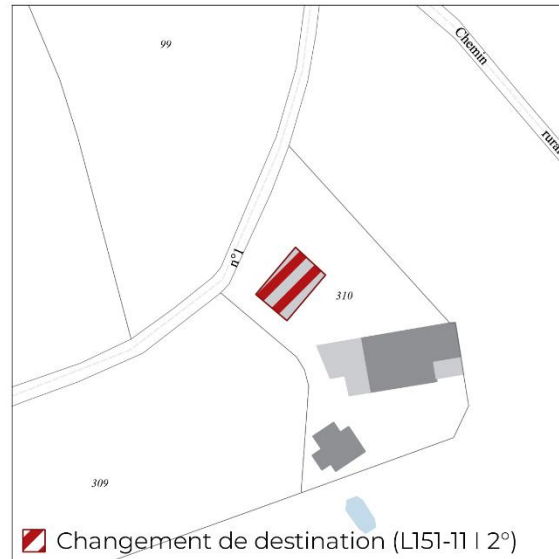
N°02





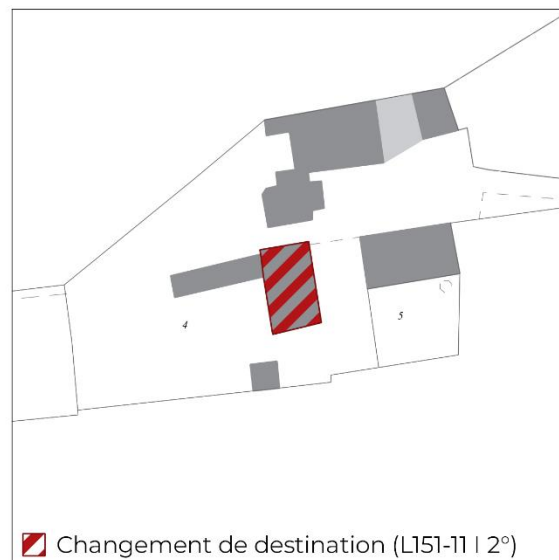

Commune : PENNE
 Lieu-dit : LE CAMP DE MAFRANET
 Référence cadastrale : BN0310
 Destination : Logement
 Surface (m²): 80

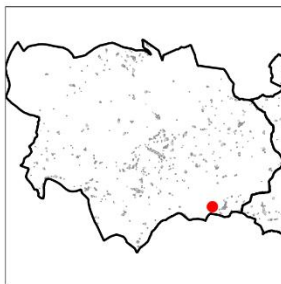
N°03



Commune : PENNE
 Lieu-dit : L'HERMITAGE
 Référence cadastrale : CS0004
 Destination : Logement
 Surface (m²): 134

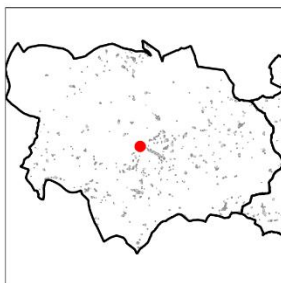
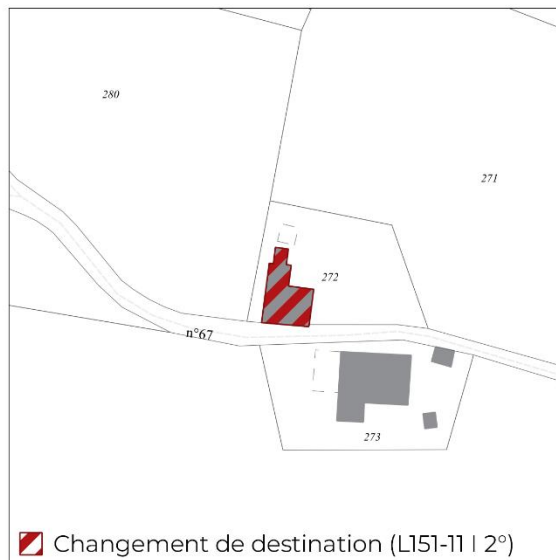

N°04





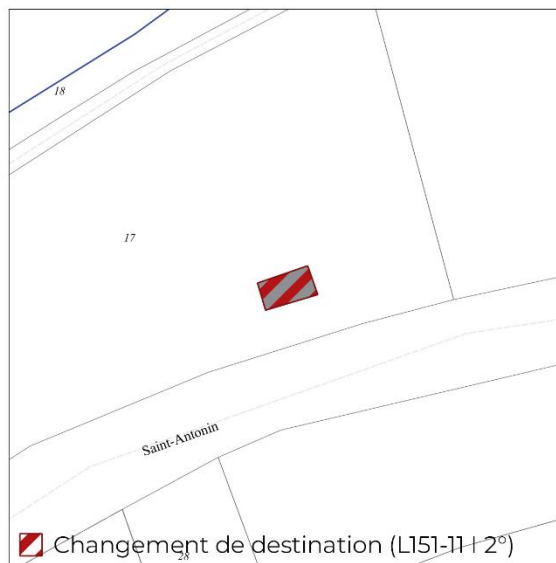

Commune : PENNE
 Lieu-dit : LA SERRE
 Référence cadastrale : CN0272
 Destination : Logement
 Surface (m²): 80

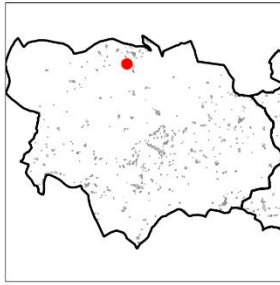
N°05



Commune : PENNE
 Lieu-dit : PERILLAC MOULIN
 Référence cadastrale : BT0017
 Destination : Logement
 Surface (m²): 51

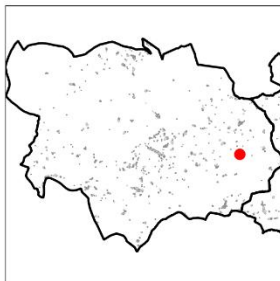
N°06





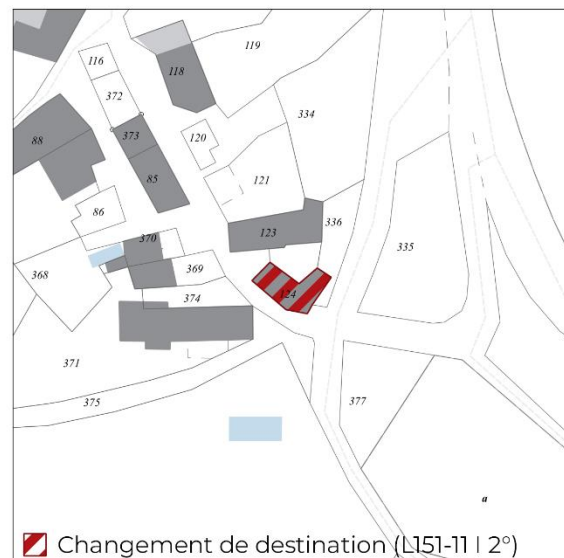
Commune : PENNE
Lieu-dit : TRAVERS DE MUREL
Référence cadastrale : AH0003
Destination : Logement
Surface (m²): 65

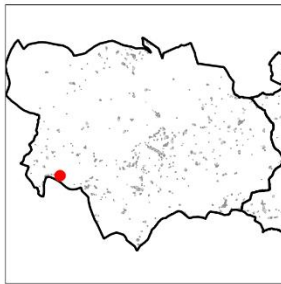
N°07



Commune : PENNE
Lieu-dit : VIGNERES
Référence cadastrale : BN0124
Destination : Logement
Surface (m²): 67

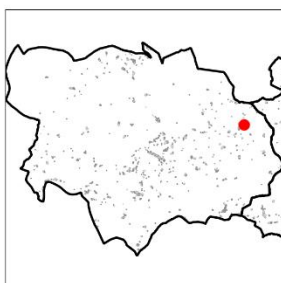
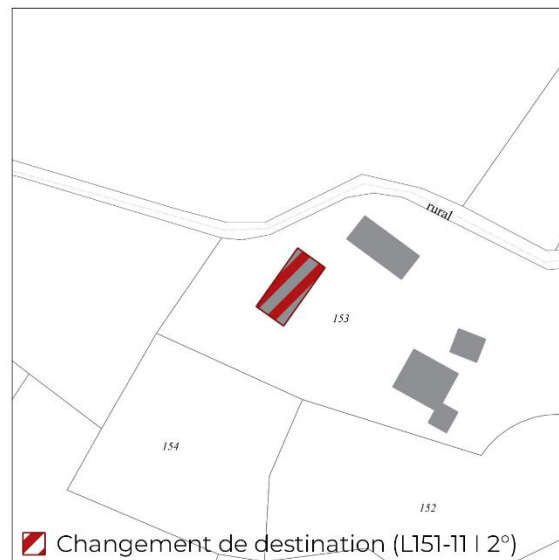

N°08





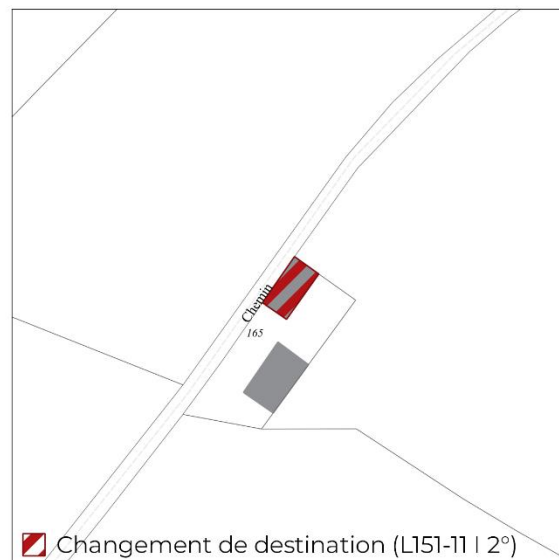
Commune : PENNE
 Lieu-dit : PAGES-BAS
 Référence cadastrale : BX0153
 Destination : Logement
 Surface (m²): 78

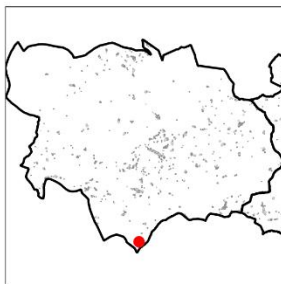
N°09



Commune : PENNE
 Lieu-dit : LA COMBE
 Référence cadastrale : BL0165
 Destination : Logement
 Surface (m²): 53

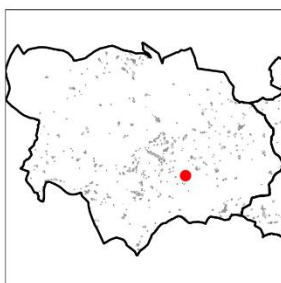
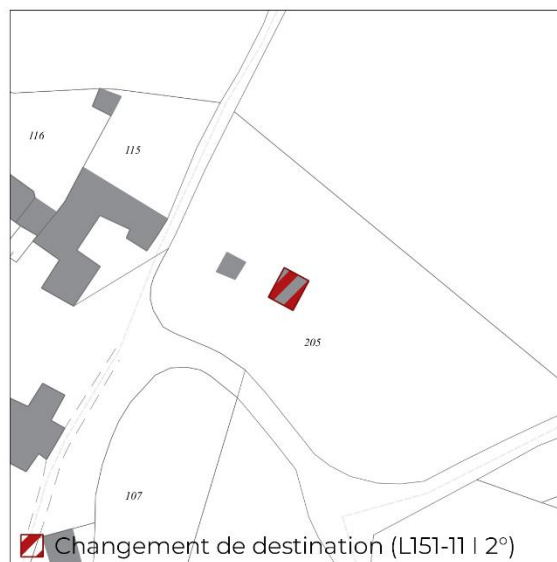

N°10





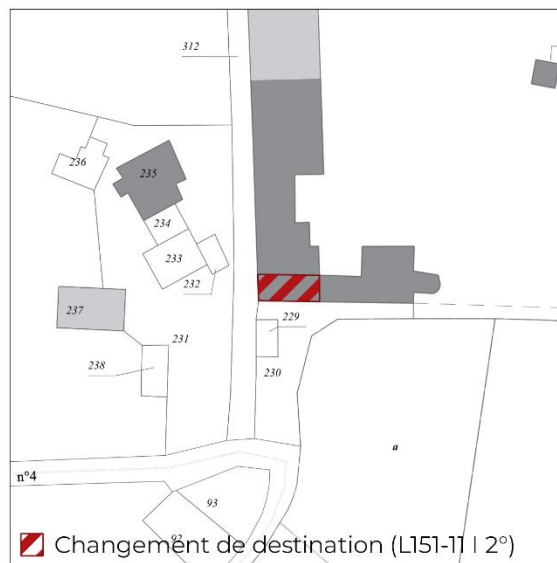
Commune : PENNE
 Lieu-dit : PERILLAC
 Référence cadastrale : CR0205
 Destination : Logement
 Surface (m²): 30

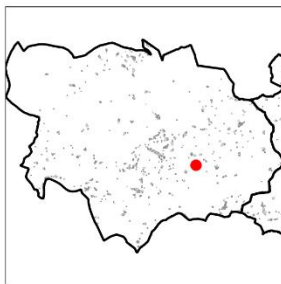
N°11



Commune : PENNE
 Lieu-dit : CAN
 Référence cadastrale : BP0228
 Destination : NON RENSEIGNE
 Surface (m²): 52

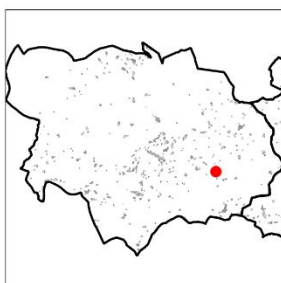
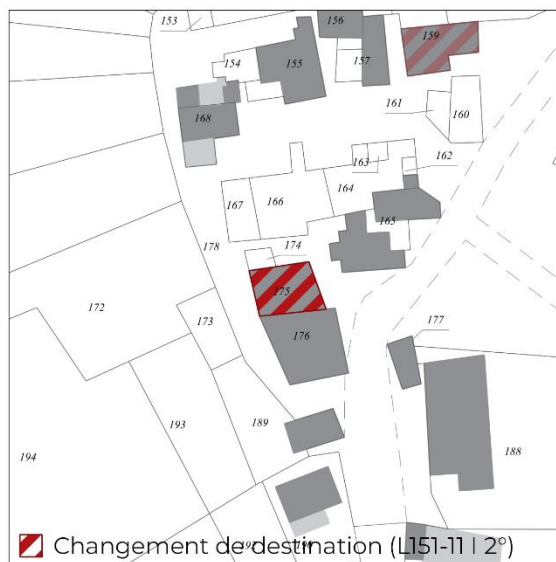

N°12





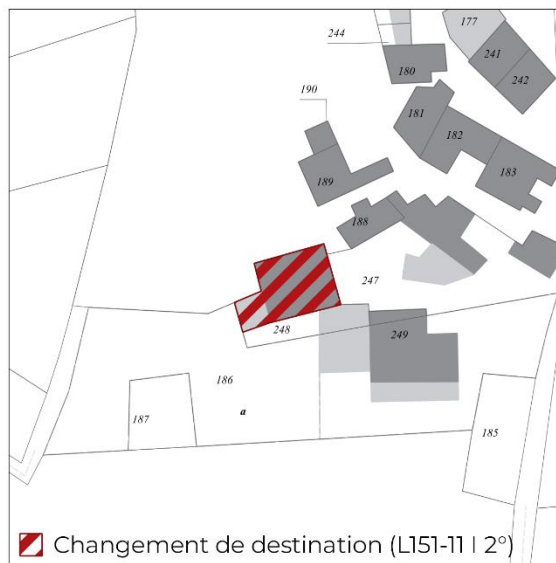
Commune : PENNE
Lieu-dit : ROUSSEL
Référence cadastrale : BP0175
Destination : NON RENSEIGNE
Surface (m²): 98

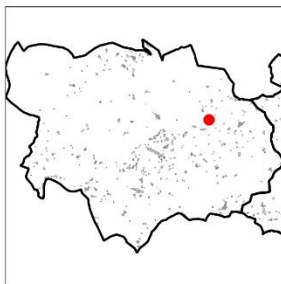
N°13



Commune : PENNE
Lieu-dit : GARRISSOU
Référence cadastrale : CK0248
Destination : NON RENSEIGNE
Surface (m²): 176

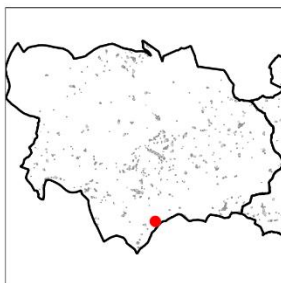
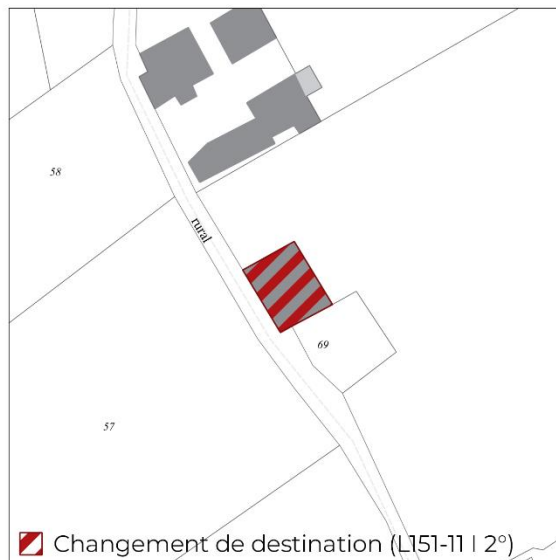

N°14





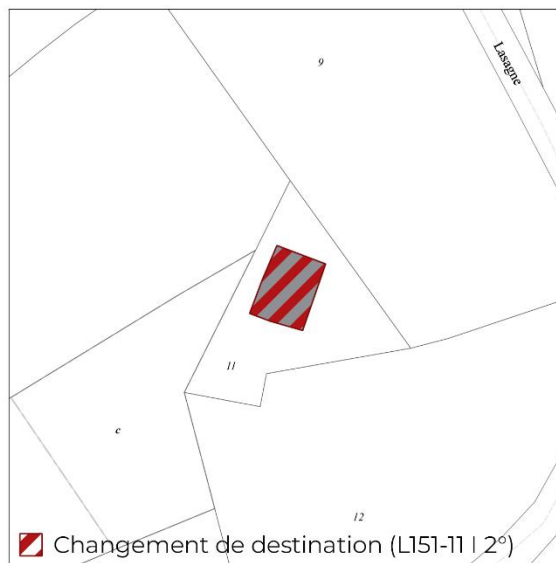

Commune : PENNE
 Lieu-dit : FABRET
 Référence cadastrale : BH0069
 Destination : Logement
 Surface (m²): 139

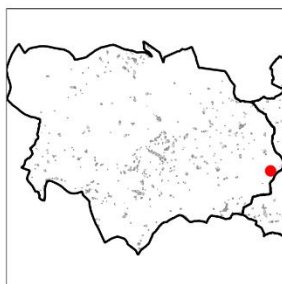
N°15



Commune : PENNE
 Lieu-dit : LAS BORIES
 Référence cadastrale : CR0011
 Destination : Logement
 Surface (m²): 126

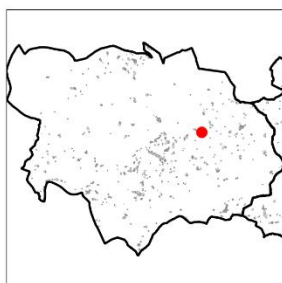
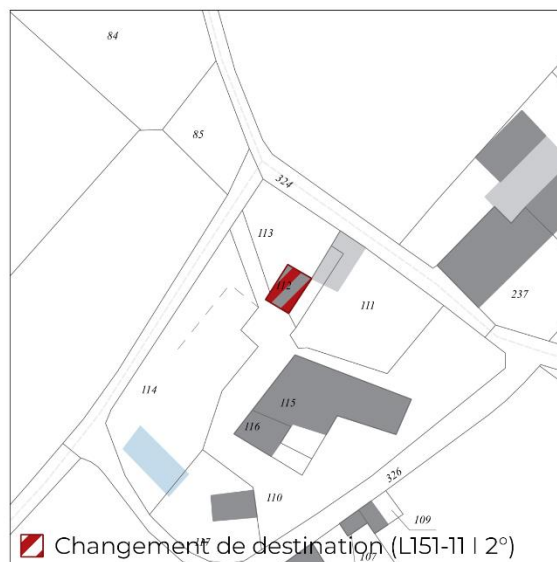

N°16






Commune : PENNE
 Lieu-dit : GREZES
 Référence cadastrale : BM0112
 Destination : NON RENSEIGNE
 Surface (m²): 37

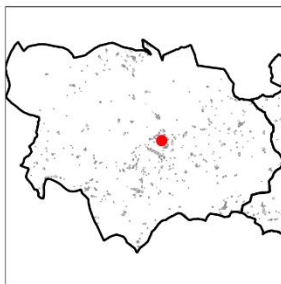
N°17



Commune : PENNE
 Lieu-dit : TRAVERS DE LA FONTAINE
 Référence cadastrale : BH0107
 Destination : Logement
 Surface (m²): 68

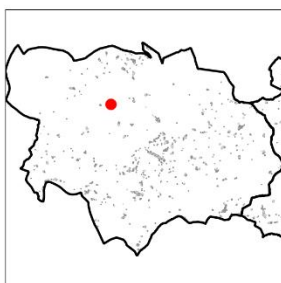
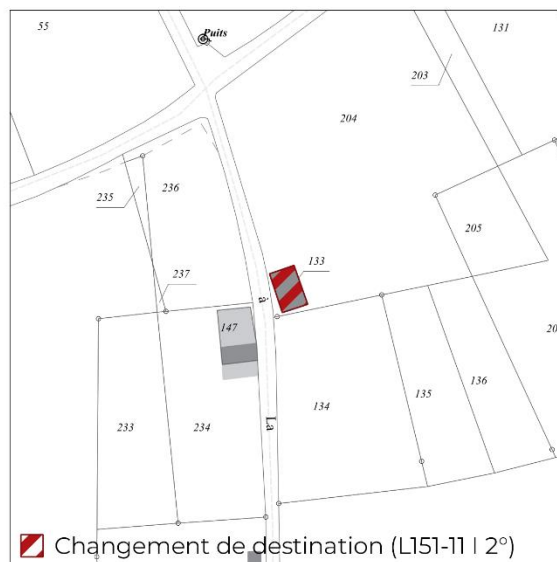

N°18





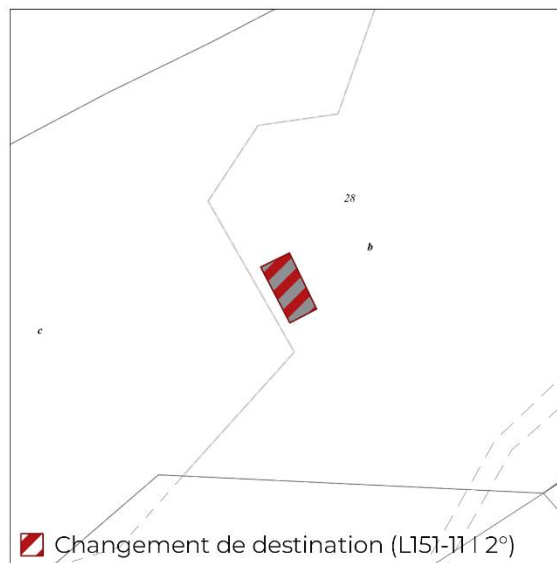

Commune : PENNE
 Lieu-dit : LE SEGALAR-BAS
 Référence cadastrale : CS0133
 Destination : Logement
 Surface (m²): 35

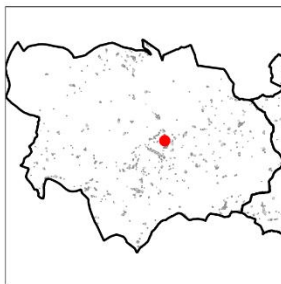
N°19



Commune : PENNE
 Lieu-dit : PIECE DE LA DEVEZE
 Référence cadastrale : AP0028
 Destination : Logement
 Surface (m²): 63

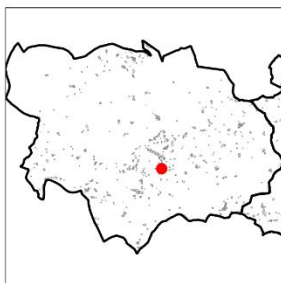
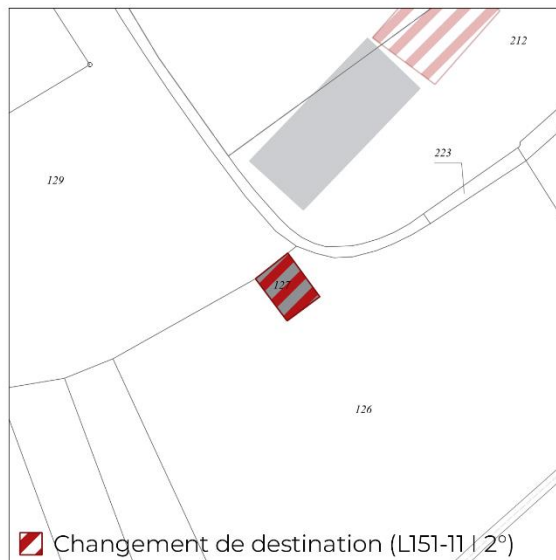

N°20





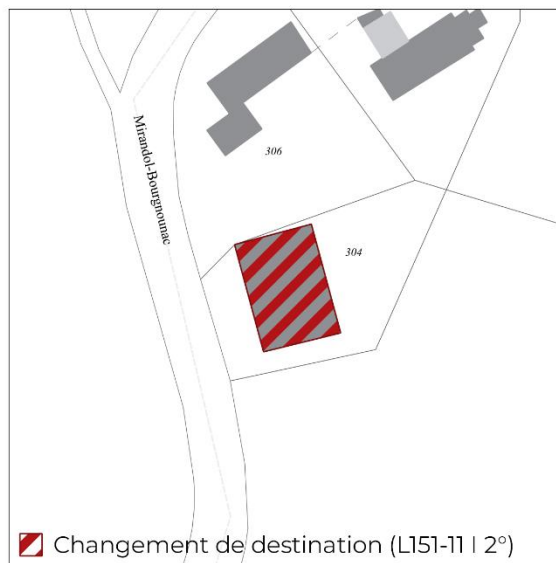

Commune : PENNE
 Lieu-dit : LATOUR
 Référence cadastrale : CS0127
 Destination : NON RENSEIGNE
 Surface (m²): 70

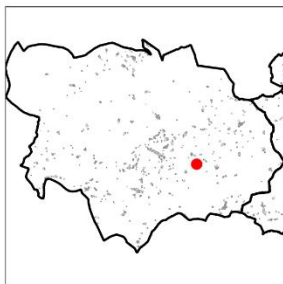
N°21



Commune : PENNE
 Lieu-dit : CLAUX DU REY
 Référence cadastrale : BR0304
 Destination : NON RENSEIGNE
 Surface (m²): 286

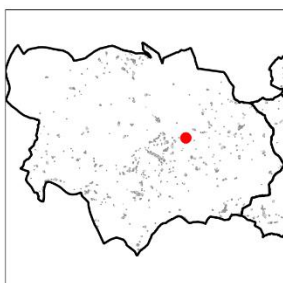
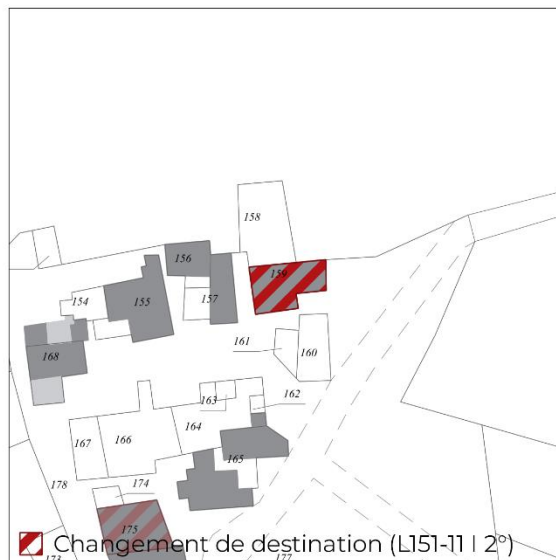

N°22





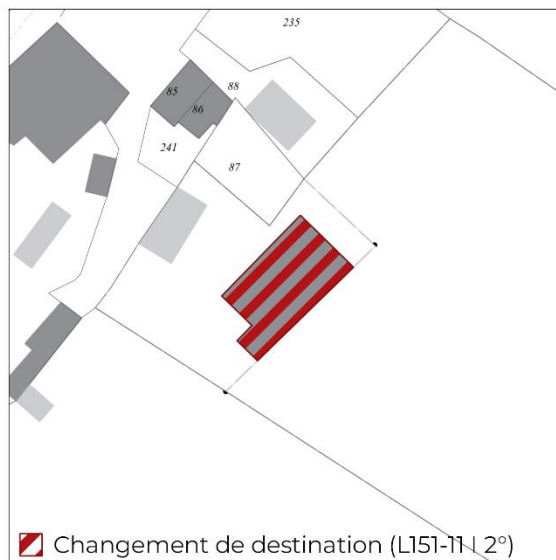

Commune : PENNE
Lieu-dit : ROUSSEL
Référence cadastrale : BP0159
Destination : NON RENSEIGNE
Surface (m²): 96

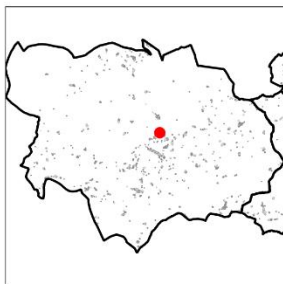
N°23



Commune : PENNE
Lieu-dit : ROUSSERGUES
Référence cadastrale : BD0090
Destination : NON RENSEIGNE
Surface (m²): 284

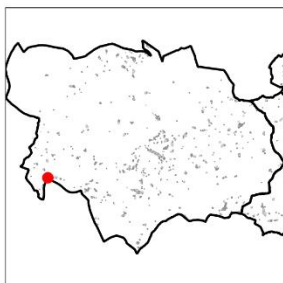
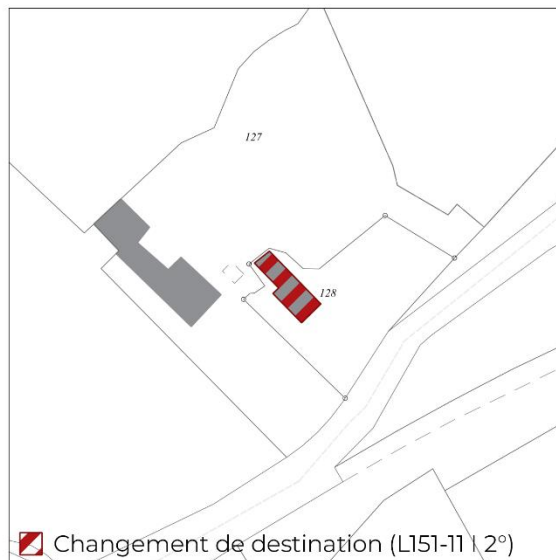

N°24





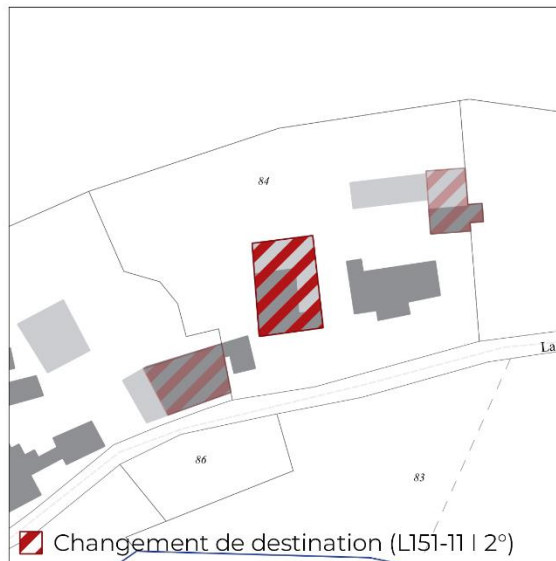

Commune : PENNE
 Lieu-dit : LA REGARIE HAUTE
 Référence cadastrale : BC0128
 Destination : Logement
 Surface (m²): 56

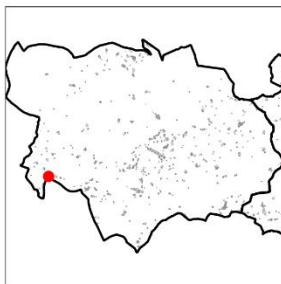
N°25



Commune : PENNE
 Lieu-dit : LES BATTUTS ET LA BORIE-BASSE
 Référence cadastrale : BY0084
 Destination : Logement
 Surface (m²): 188

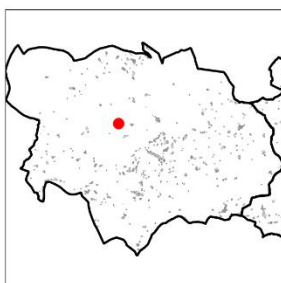
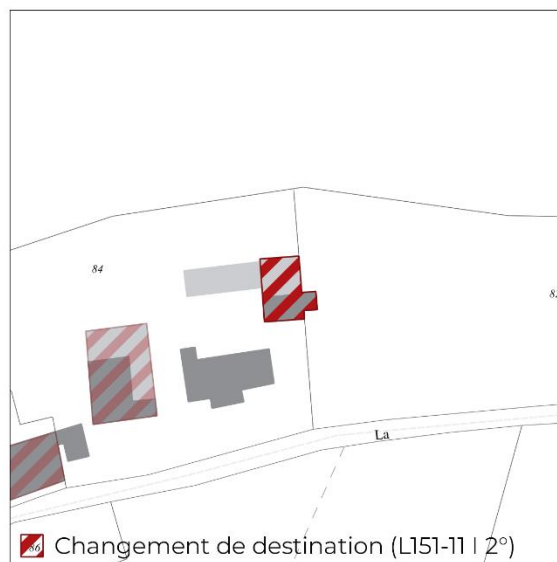

N°26





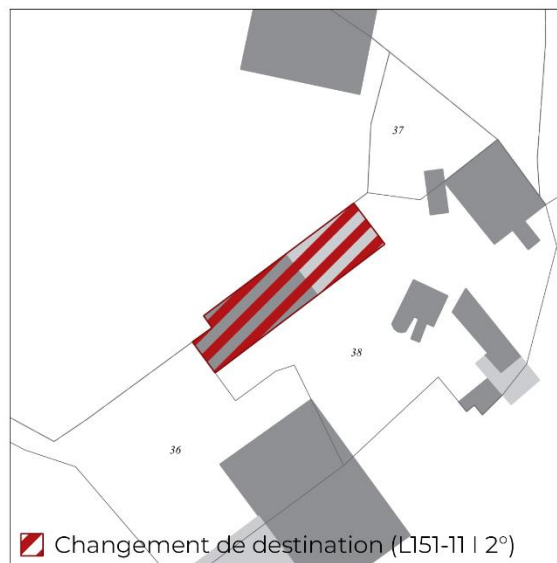
Commune : PENNE
 Lieu-dit : LES BATTUTS ET LA BORIE-BASSE
 Référence cadastrale : BY0084
 Destination : Logement
 Surface (m²): 88

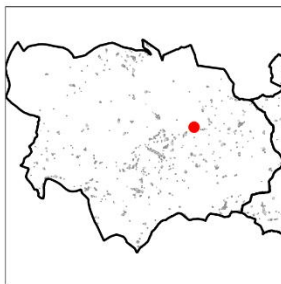
N°27



Commune : PENNE
 Lieu-dit : BARGANELLE
 Référence cadastrale : AZ0038
 Destination : NON RENSEIGNE
 Surface (m²): 345

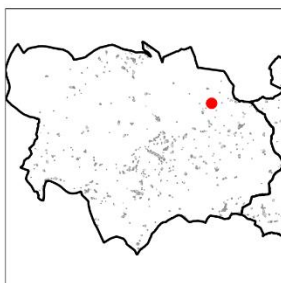
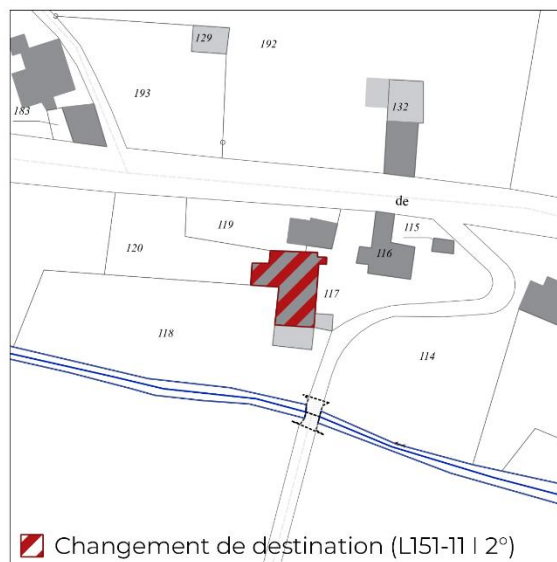

N°28





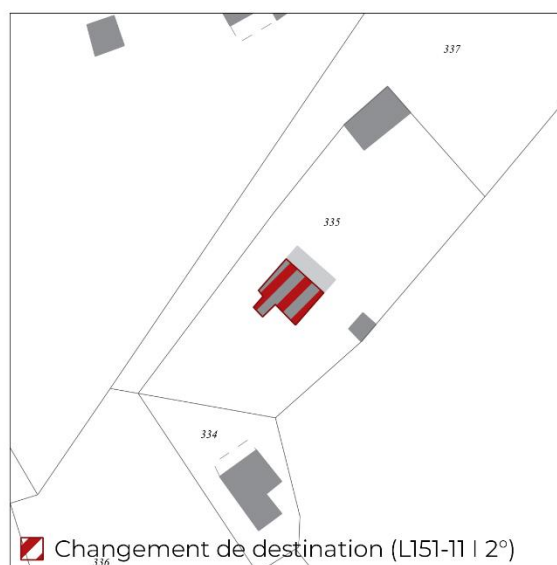

Commune : PENNE
Lieu-dit : LES PRES BAS
Référence cadastrale : BH0120
Destination : NON RENSEIGNE
Surface (m²): 119

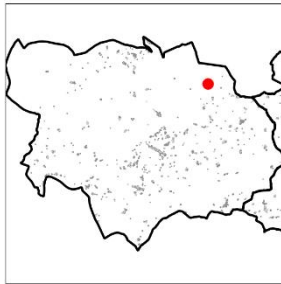
N°29



Commune : PENNE
Lieu-dit : CLOT DE ROQUES
Référence cadastrale : BI0335
Destination : NON RENSEIGNE
Surface (m²): 76

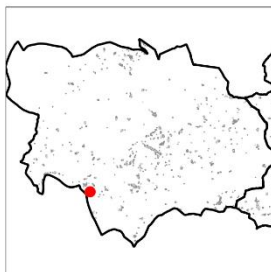
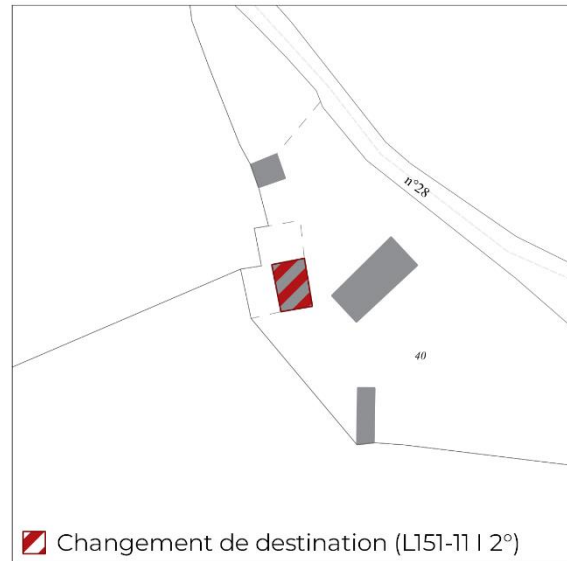

N°30





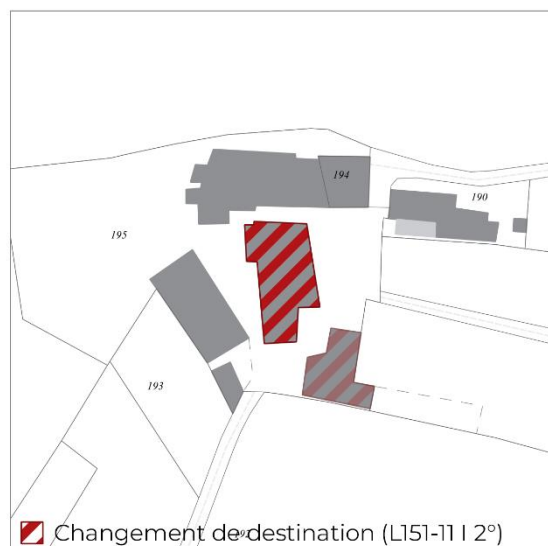
Commune : PENNE
Lieu-dit : GARROU
Référence cadastrale : AL0040
Destination : NON RENSEIGNE
Surface (m²): 50

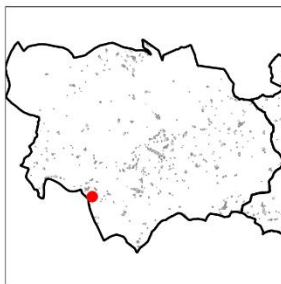
N°31



Commune : PENNE
Lieu-dit : PAXESIO-BASSE
Référence cadastrale : BZ0195
Destination : NON RENSEIGNE
Surface (m²): 214

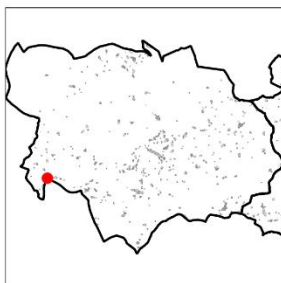
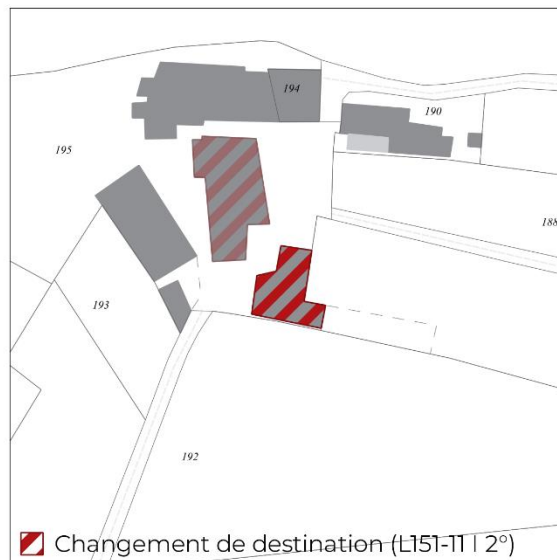

N°32





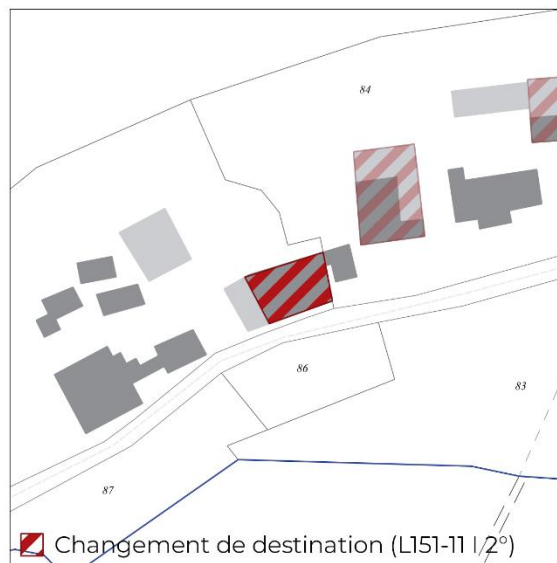

Commune : PENNE
 Lieu-dit : PAXESIO-BASSE
 Référence cadastrale : BZ0195
 Destination : NON RENSEIGNE
 Surface (m²): 117

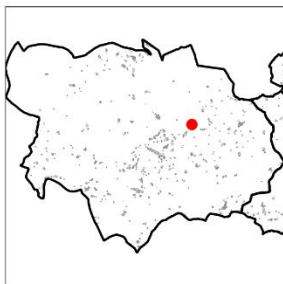
N°33



Commune : PENNE
 Lieu-dit : LES BATTUTS ET LA BORRIE BASSE
 Référence cadastrale : BY0085
 Destination : NON RENSEIGNE
 Surface (m²): 121

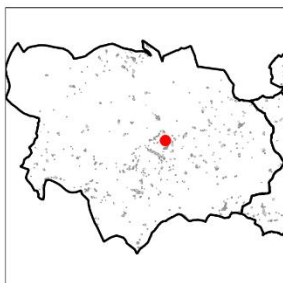

N°34





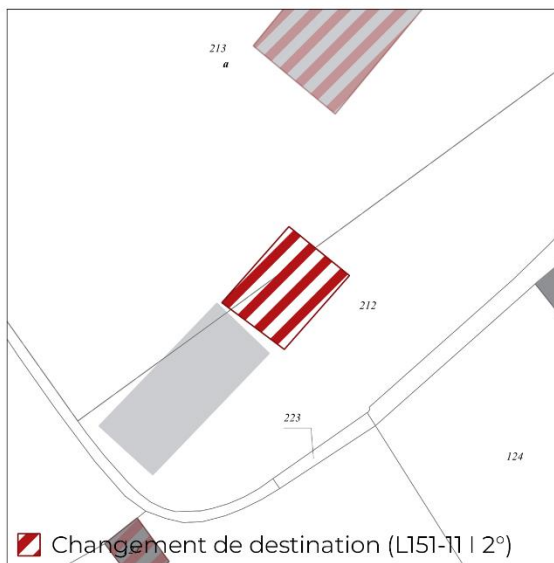
Commune : PENNE
 Lieu-dit : JANOYE
 Référence cadastrale : BH0139
 Destination : NON RENSEIGNE
 Surface (m²): 42

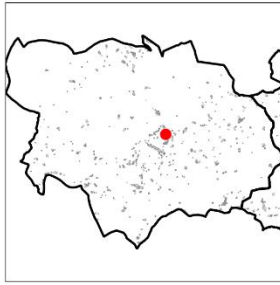
N°35



Commune : PENNE
 Lieu-dit : LATOUR
 Référence cadastrale : CS0212
 Destination : NON RENSEIGNE
 Surface (m²): 250

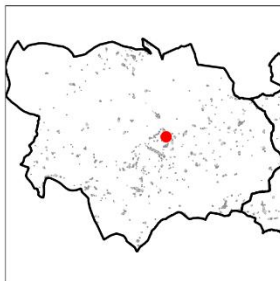
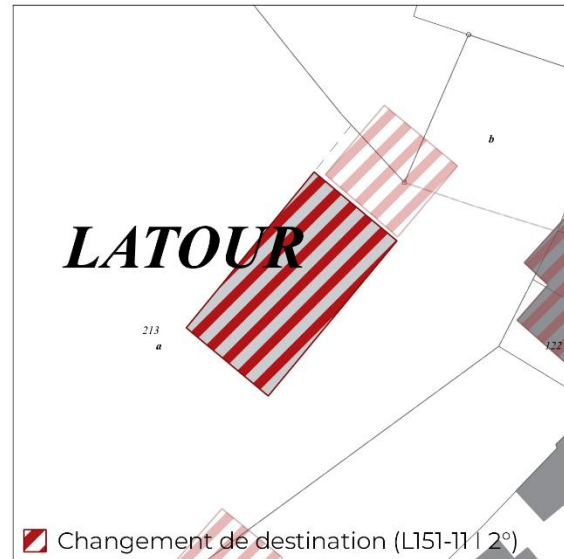
N°36





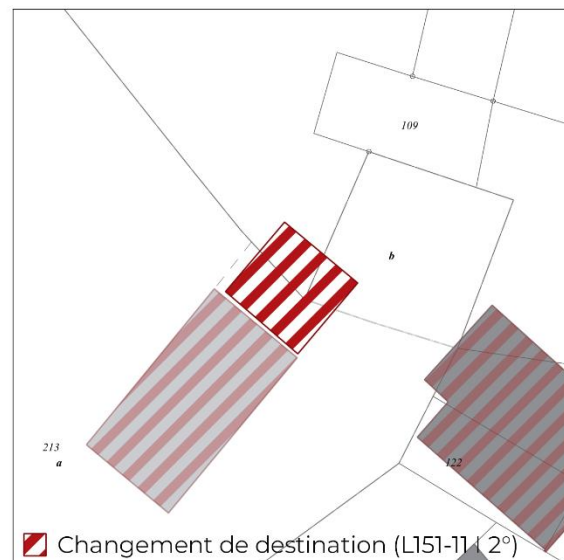
Commune : PENNE
Lieu-dit : LATOUR
Référence cadastrale : CS0213
Destination : NON RENSEIGNE
Surface (m²): 695

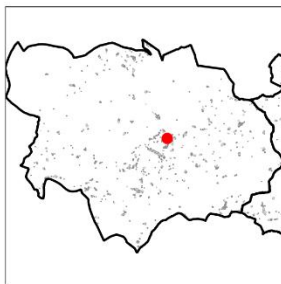
N°37



Commune : PENNE
Lieu-dit : LATOUR
Référence cadastrale : CS0213
Destination : NON RENSEIGNE
Surface (m²): 282

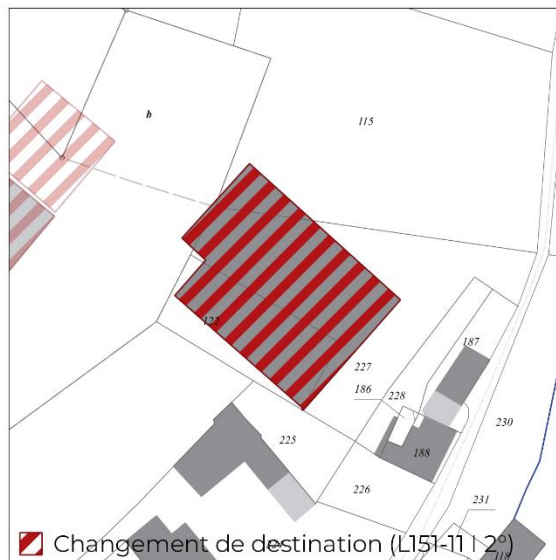

N°38



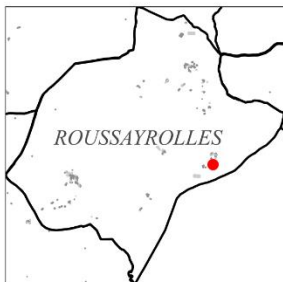


Commune : PENNE
Lieu-dit : LATOUR
Référence cadastrale : CS0227
Destination : NON RENSEIGNE
Surface (m²): 918

N°39

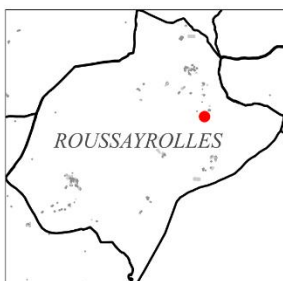
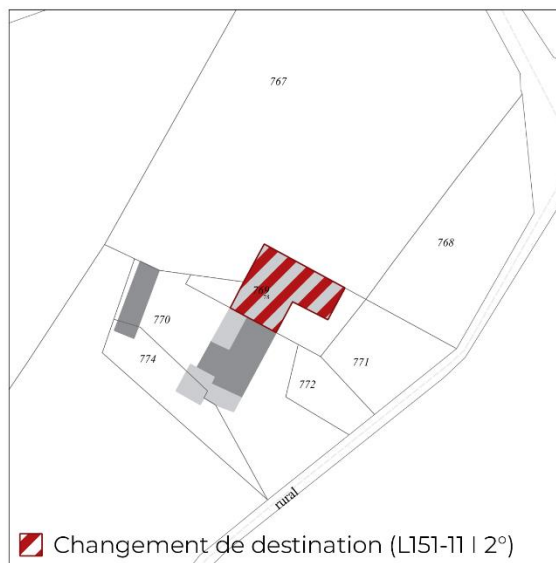



ROUSSAYROLLES



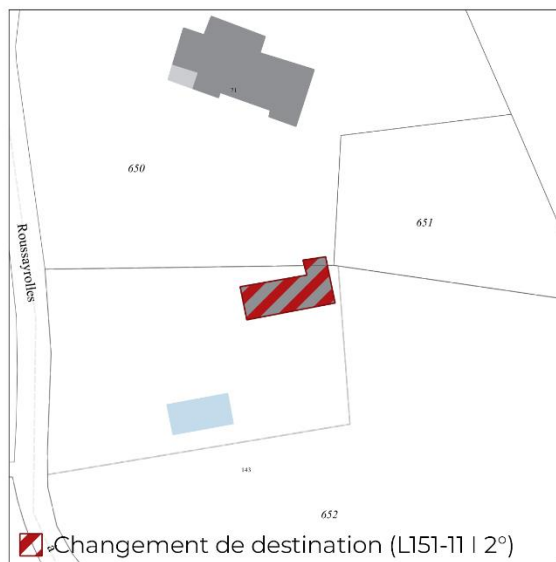

Commune : ROUSSAYROLLES
 Lieu-dit : LA BOLO LOUNGO
 Référence cadastrale : 0A0769
 Destination : Logement/Hébergement
 Surface (m²): 169

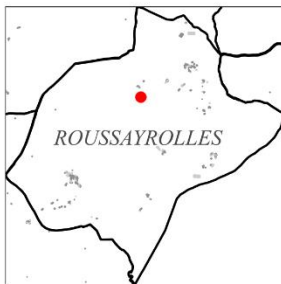
N°01



Commune : ROUSSAYROLLES
 Lieu-dit : LA FOUN NAOUTO
 Référence cadastrale : 0A0650
 Destination : Logement
 Surface (m²): 106

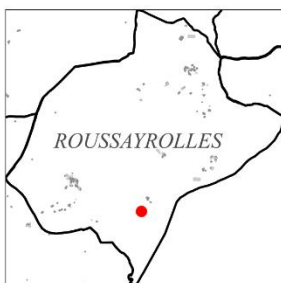
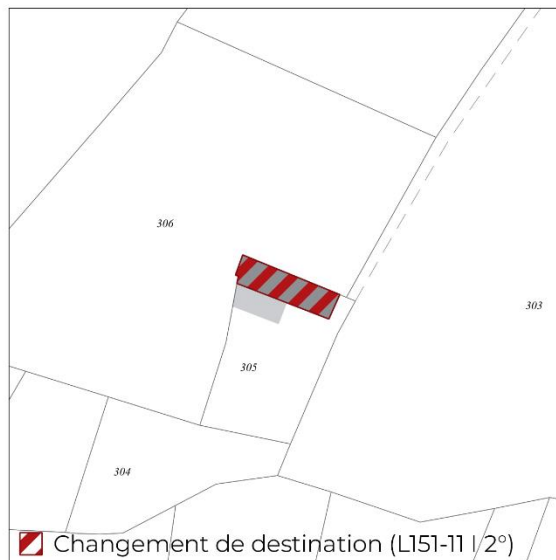

N°02





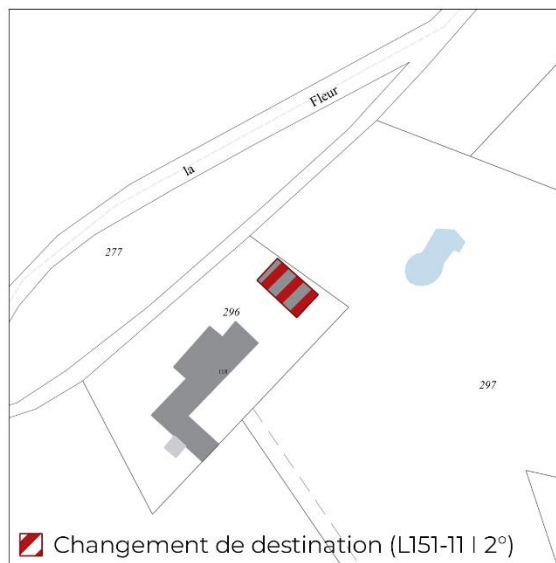

Commune : ROUSSAYROLLES
Lieu-dit : LES CLAVILIERES
Référence cadastrale : 0A0305
Destination : Logement
Surface (m²): 92

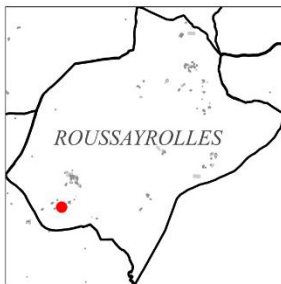
N°03



Commune : ROUSSAYROLLES
Lieu-dit : LA FLEUR DE LYS
Référence cadastrale : 0B0296
Destination : Logement
Surface (m²): 54

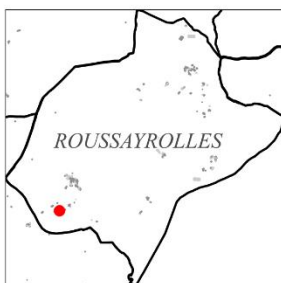
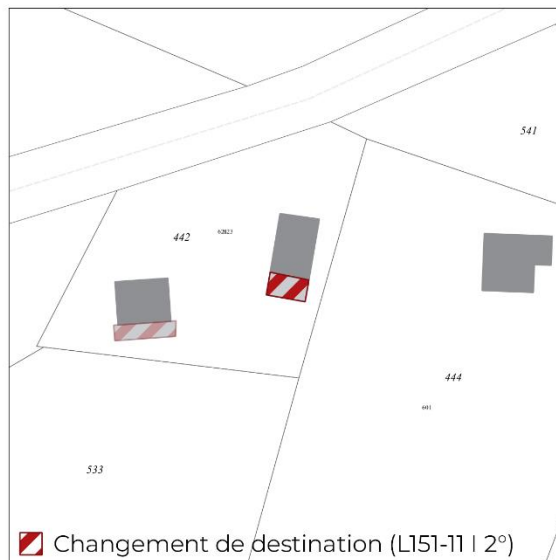

N°04





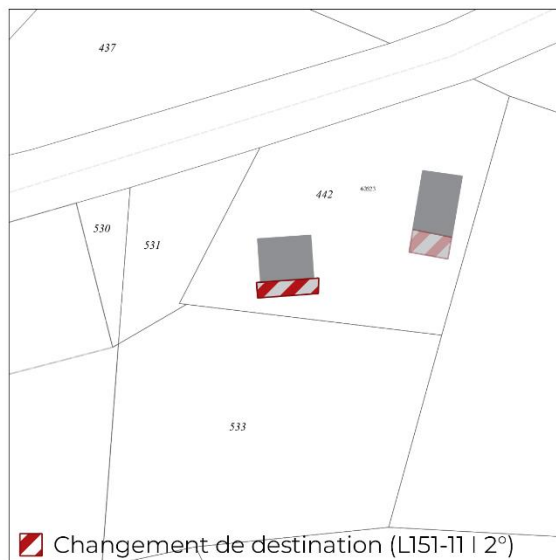
Commune : ROUSSAYROLLES
 Lieu-dit : LES ALIGNES
 Référence cadastrale : 0B0442
 Destination : Logement
 Surface (m²): 29

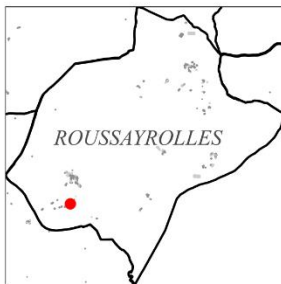
N°05



Commune : ROUSSAYROLLES
 Lieu-dit : LES ALIGNES
 Référence cadastrale : 0B0442
 Destination : Logement
 Surface (m²): 31

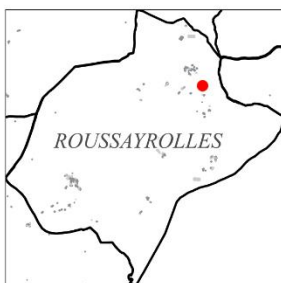
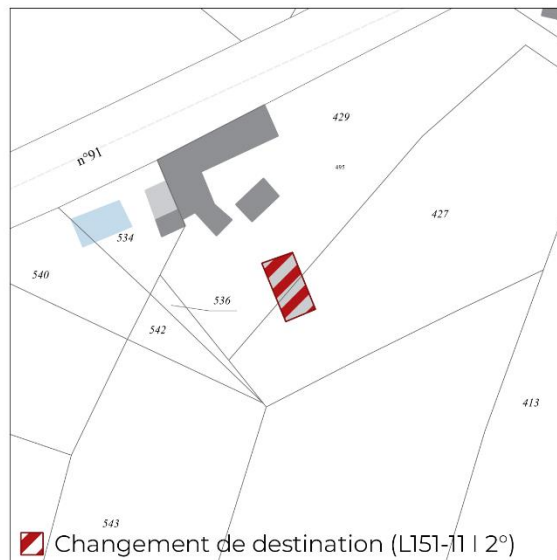

N°06





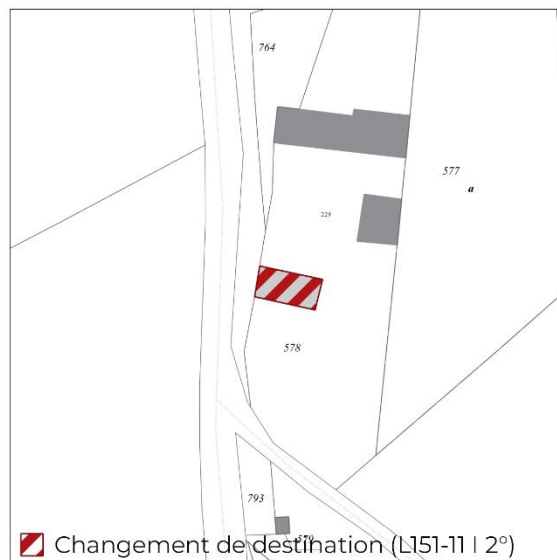
Commune : ROUSSAYROLLES
 Lieu-dit : LES ALIGNES
 Référence cadastrale : 0B0429 et 0B0427
 Destination : Logement/Hébergement
 Surface (m²): 65

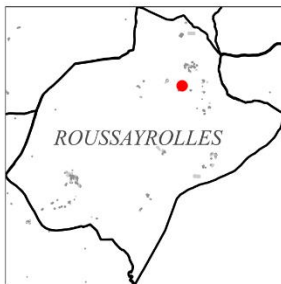
N°07



Commune : ROUSSAYROLLES
 Lieu-dit : LE COUSTOU
 Référence cadastrale : 0A0578
 Destination : Logement
 Surface (m²): 63

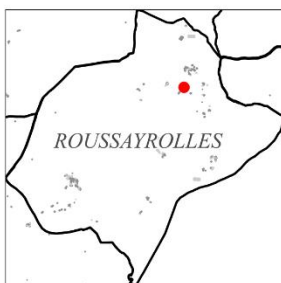
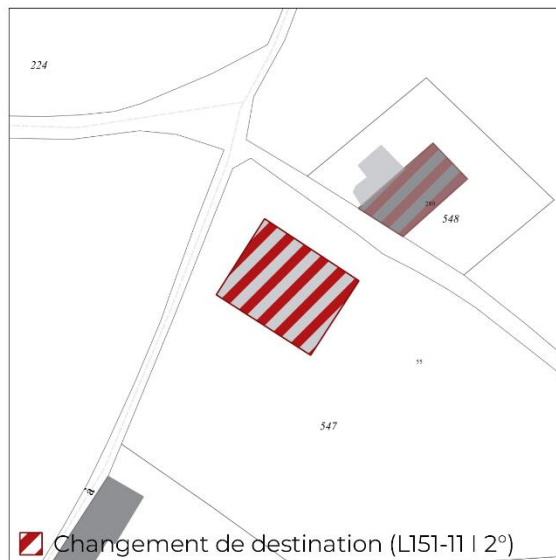
N°08





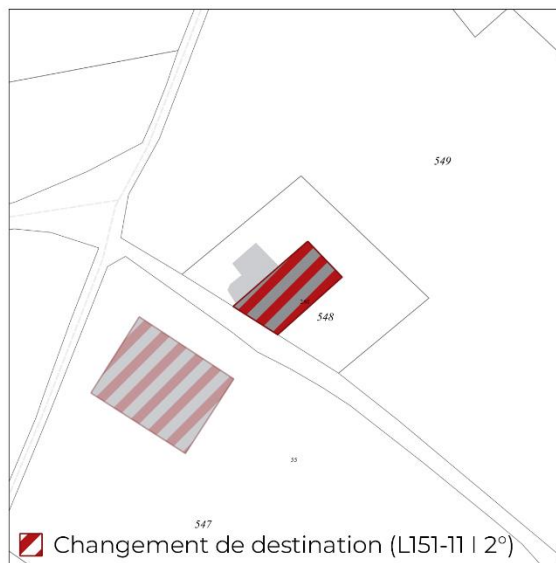
Commune : ROUSSAYROLLES
 Lieu-dit : LES NOUGAYROLS
 Référence cadastrale : 0A0547
 Destination : Logement
 Surface (m²): 324

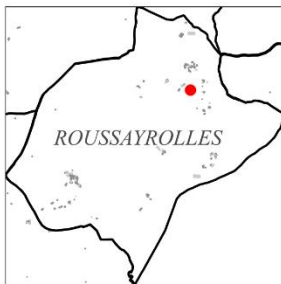
N°09



Commune : ROUSSAYROLLES
 Lieu-dit : LES NOUGAYROLS
 Référence cadastrale : 0A0548
 Destination : NON RENSEIGNE
 Surface (m²): 150

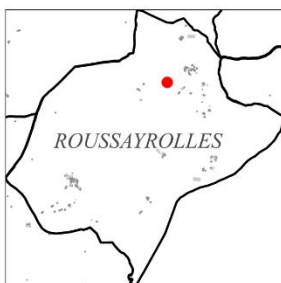
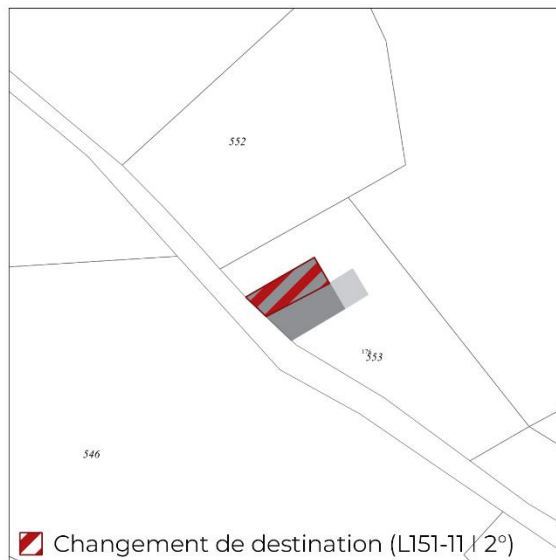
N°10





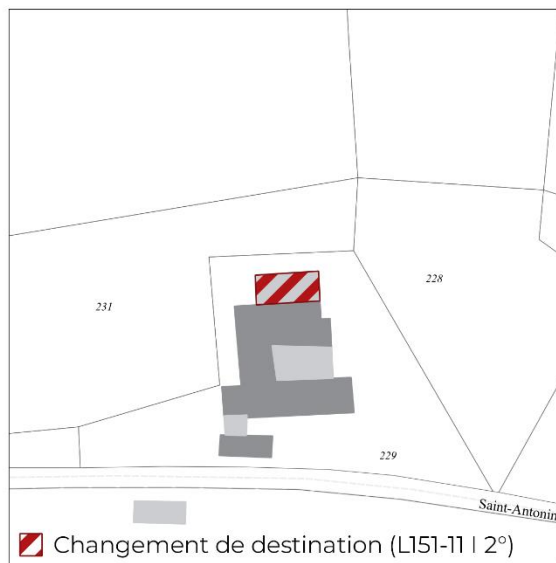

Commune : ROUSSAYROLLES
 Lieu-dit : LES NOUGAYROLS
 Référence cadastrale : 0A0553
 Destination : Logement
 Surface (m²): 69

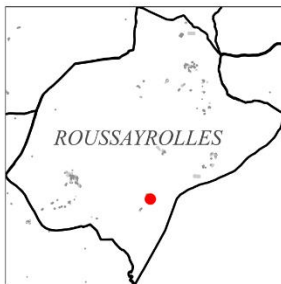
N°11



Commune : ROUSSAYROLLES
 Lieu-dit : LES COMBES
 Référence cadastrale : 0A0229
 Destination : Logement /Artisanat
 Surface (m²): 61

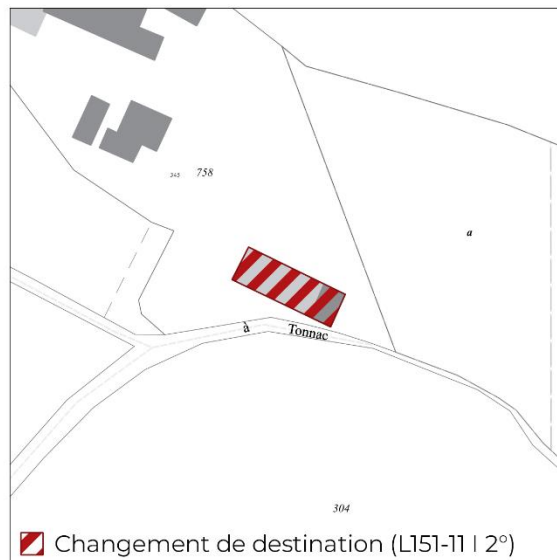

N°12





Commune : ROUSSAYROLLES
Lieu-dit : FLEUR DE LYS
Référence cadastrale : 0A0758
Destination : Logement / Hébergement
Surface (m²): 126

N°13

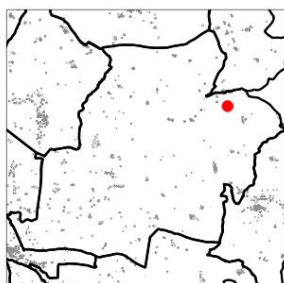
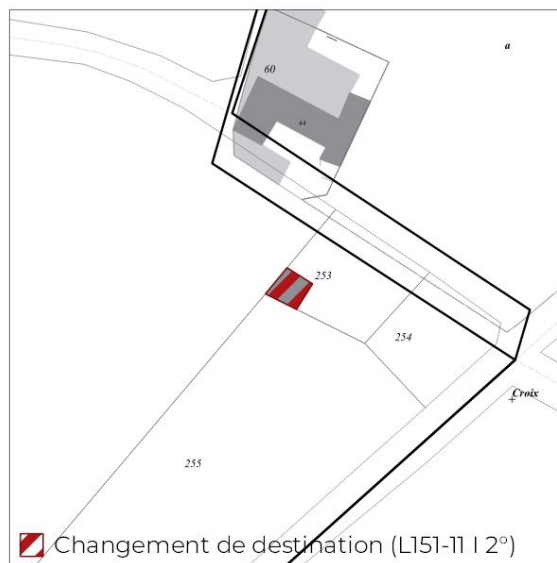


SAINT MARCEL CAMPES



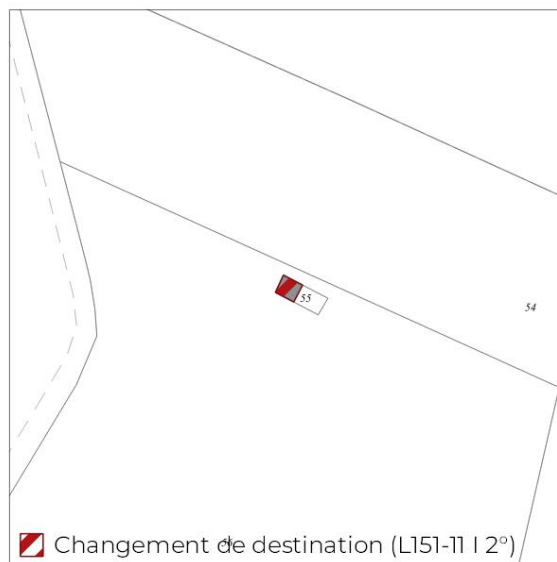

Commune : SAINT MARCEL CAMPES
 Lieu-dit : CARDAILLAC
 Référence cadastrale : 0A0255
 Destination : NON RENSEIGNE
 Surface (m²): 33

N°01



Commune : SAINT MARCEL CAMPES
 Lieu-dit : AUTARENQUE
 Référence cadastrale : 0E0055
 Destination : NON RENSEIGNE
 Surface (m²): 13

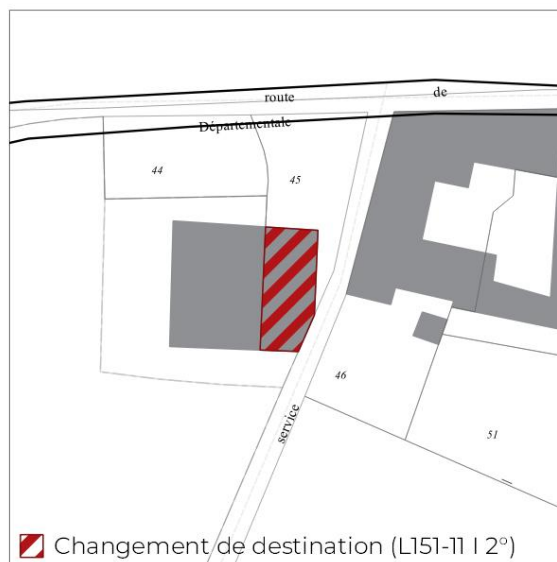
N°02





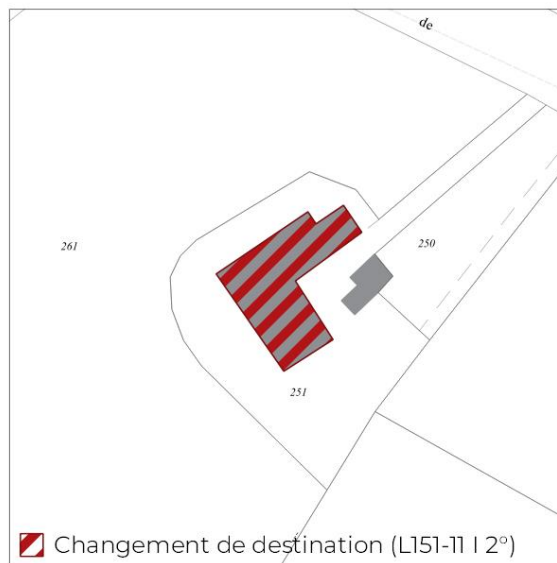
Commune : SAINT MARCEL CAMPES
 Lieu-dit : AUTARENQUE
 Référence cadastrale : 0E0045
 Destination : NON RENSEIGNE
 Surface (m²): 198

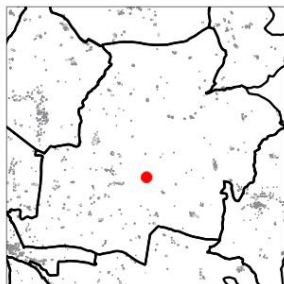
N°03



Commune : SAINT MARCEL CAMPES
 Lieu-dit : CARDAILLAC
 Référence cadastrale : 0A0251
 Destination : NON RENSEIGNE
 Surface (m²): 343

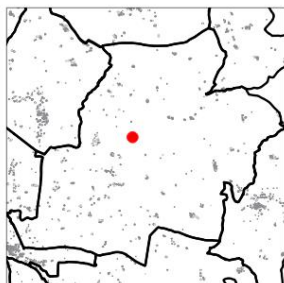
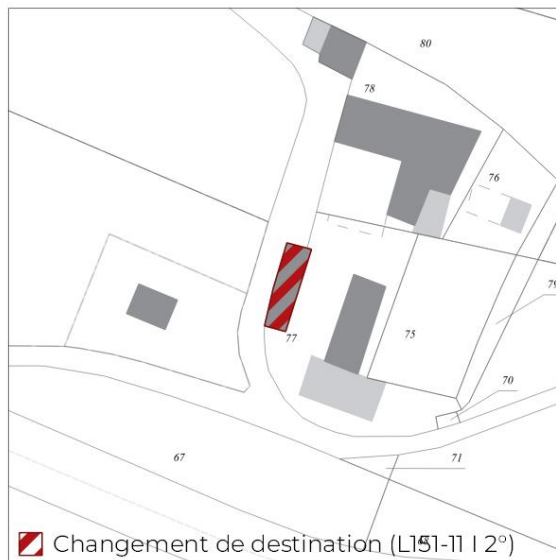
N°04





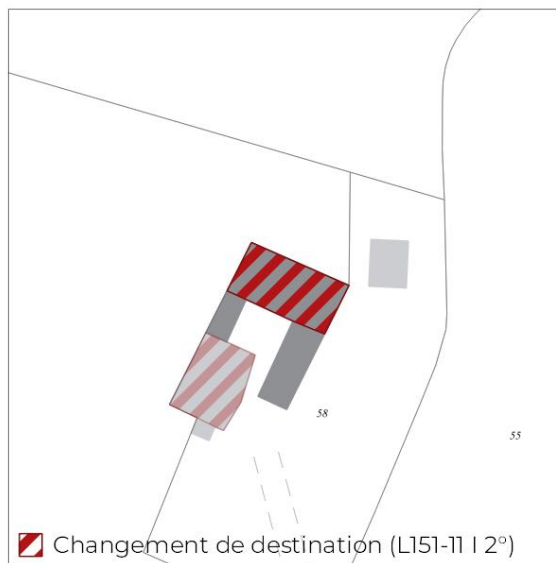

Commune : SAINT MARCEL CAMPES
 Lieu-dit : PEYRET
 Référence cadastrale : 0G0077
 Destination : NON RENSEIGNE
 Surface (m²): 67

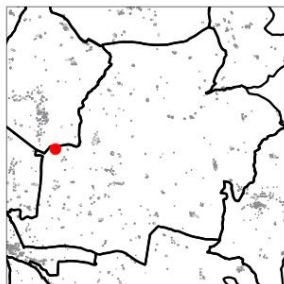
N°05



Commune : SAINT MARCEL CAMPES
 Lieu-dit : LA VERGNERE
 Référence cadastrale : 0H0058
 Destination : NON RENSEIGNE
 Surface (m²): 187

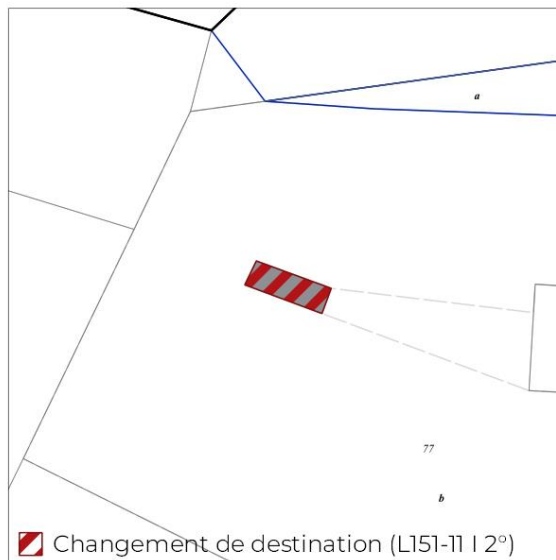
N°06





Commune : SAINT MARCEL CAMPES
Lieu-dit : JONQUIERES
Référence cadastrale : 0570A0077
Destination : NON RENSEIGNE
Surface (m²): 69

N°07

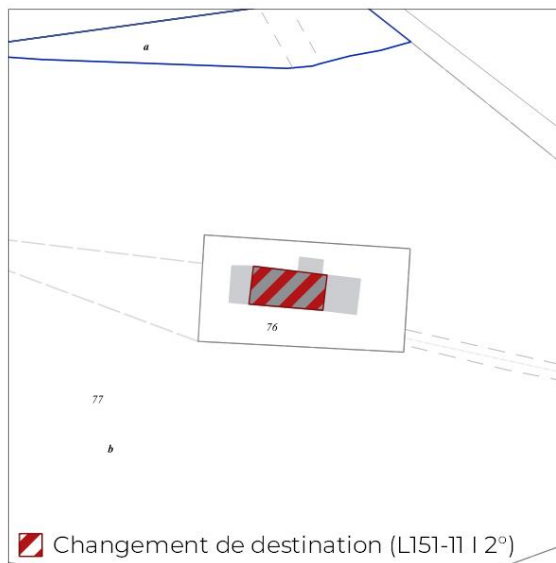


Changeement de destination (L151-II | 2°)



Commune : SAINT MARCEL CAMPES
Lieu-dit : JONQUIERES
Référence cadastrale : 0570A0076
Destination : NON RENSEIGNE
Surface (m²): 87

N°08

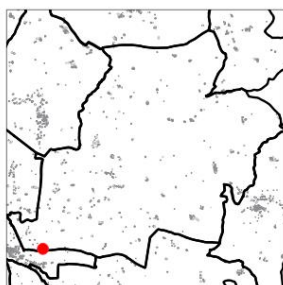
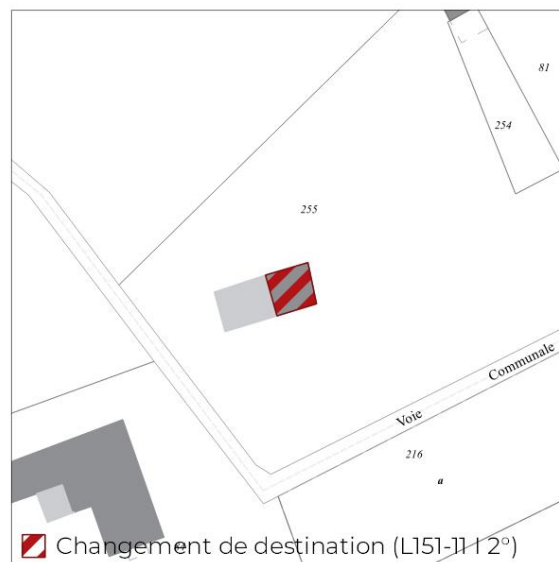


Changeement de destination (L151-II | 2°)



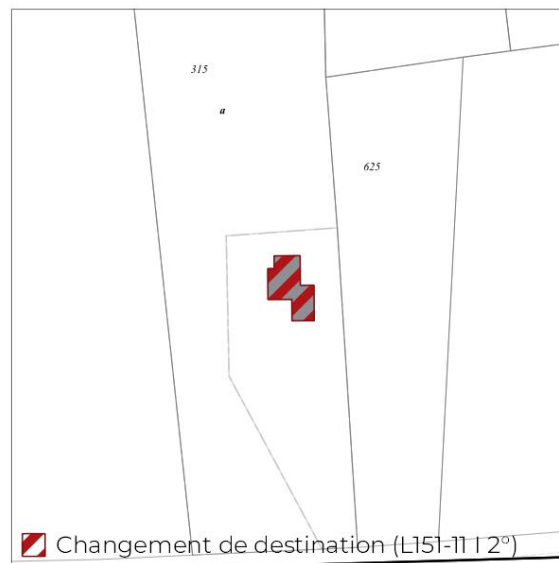
Commune : SAINT MARCEL CAMPES
 Lieu-dit : LE BRUEL
 Référence cadastrale : 0570A0255
 Destination : NON RENSEIGNE
 Surface (m²): 58

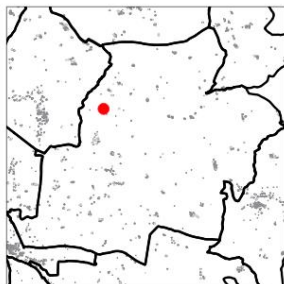
N°09



Commune : SAINT MARCEL CAMPES
 Lieu-dit : LIVERSENQ
 Référence cadastrale : 0B0315
 Destination : NON RENSEIGNE
 Surface (m²): 64

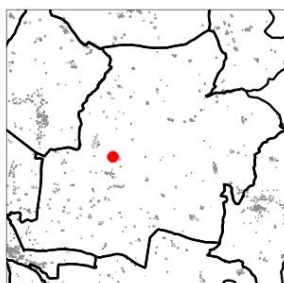
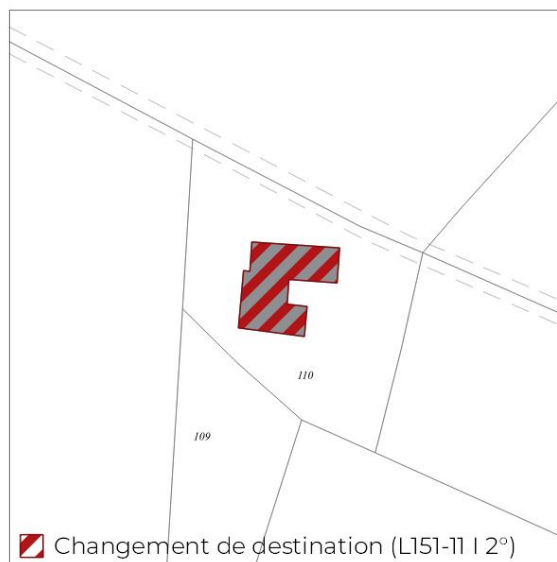

N°10





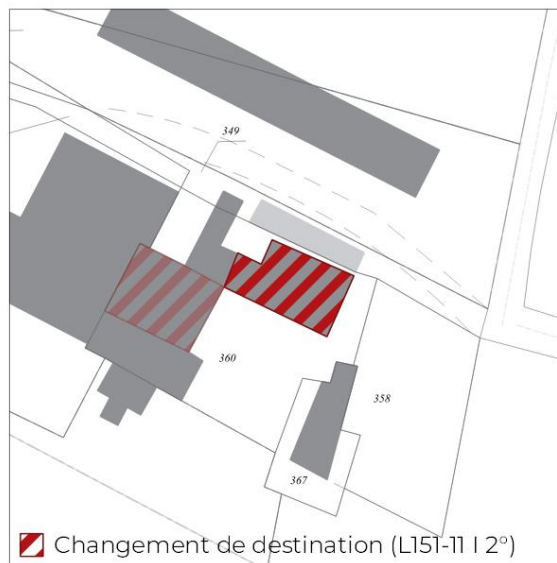
Commune : SAINT MARCEL CAMPES
 Lieu-dit : RIEU CROS
 Référence cadastrale : 0K0110
 Destination : NON RENSEIGNE
 Surface (m²): 197

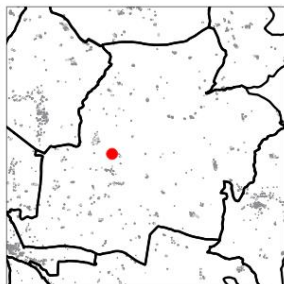
N°11



Commune : SAINT MARCEL CAMPES
 Lieu-dit : SAINT-MARTIAL
 Référence cadastrale : 0I0360
 Destination : NON RENSEIGNE
 Surface (m²): 216

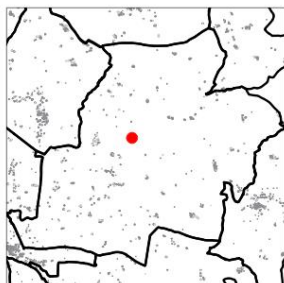
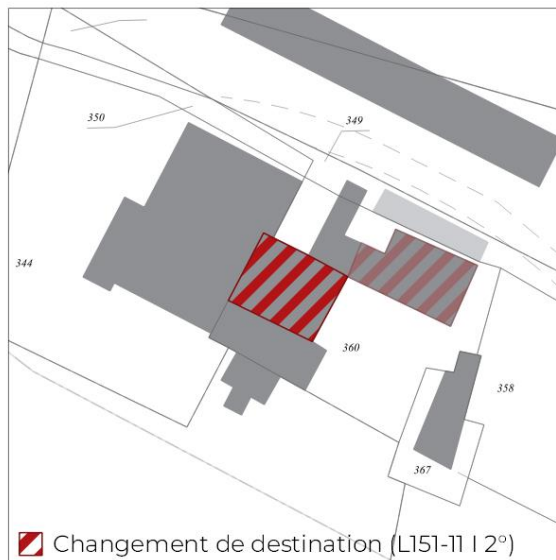
N°12





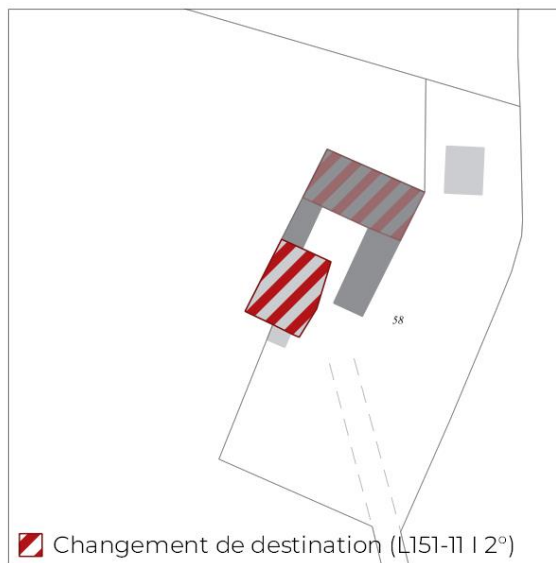

Commune : SAINT MARCEL CAMPES
 Lieu-dit : SAINT-MARTIAL
 Référence cadastrale : 0I0360
 Destination : NON RENSEIGNE
 Surface (m²): 228

N°13



Commune : SAINT MARCEL CAMPES
 Lieu-dit : LA VERGNERE
 Référence cadastrale : 0H0058
 Destination : NON RENSEIGNE
 Surface (m²): 156

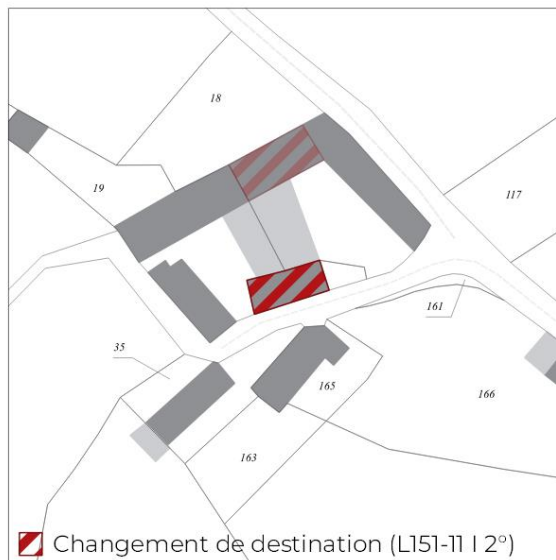
N°14



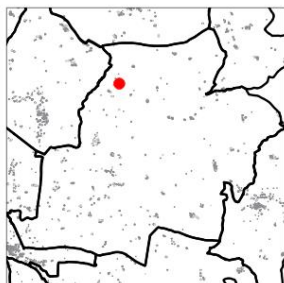


Commune : SAINT MARCEL CAMPES
Lieu-dit : FRESCAL
Référence cadastrale : OK0019
Destination : NON RENSEIGNE
Surface (m²): 80

N°15

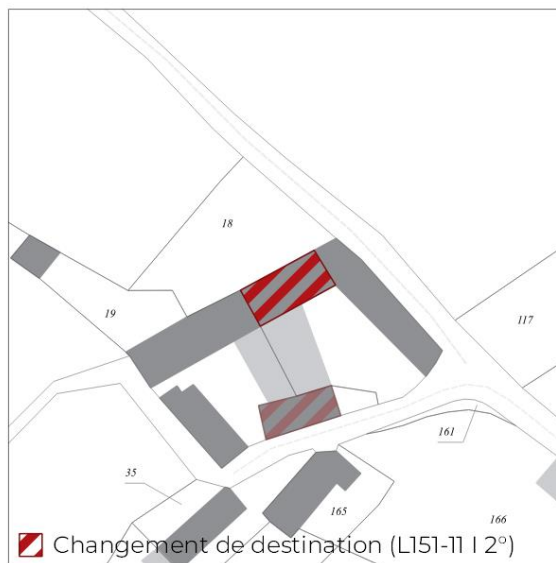


Changeement de destination (L151-II | 2^o)



Commune : SAINT MARCEL CAMPES
Lieu-dit : FRESCAL
Référence cadastrale : OK0018
Destination : NON RENSEIGNE
Surface (m²): 111

N°16



Changeement de destination (L151-II | 2^o)



Commune : SAINT MARCEL CAMPES

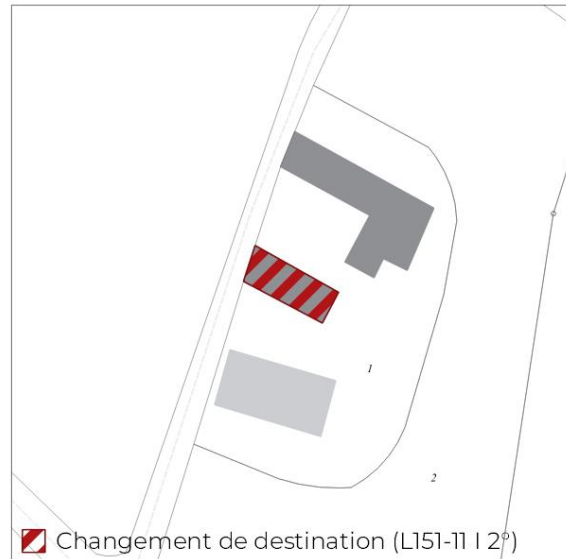

Lieu-dit : LE COLOMBIER

Référence cadastrale : 0I0001

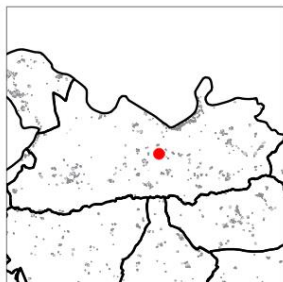
Destination : NON RENSEIGNE

Surface (m²): 106

N°17



SAINT-MARTIN-LAGUEPIE



Commune : SAINT-MARTIN-LAGUEPIE

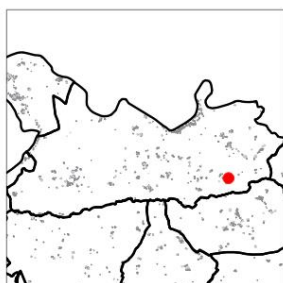
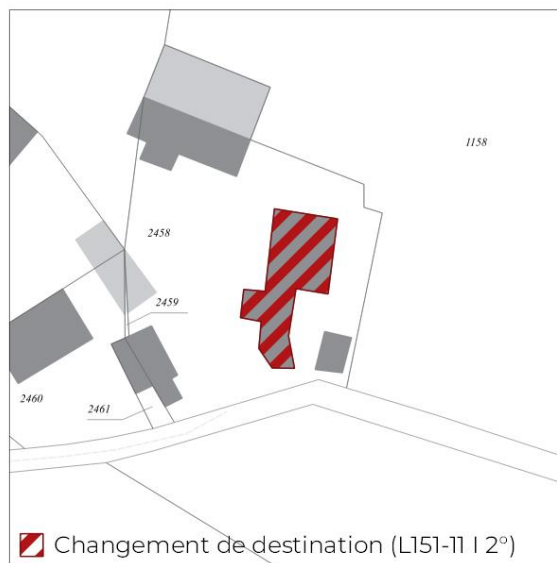
Lieu-dit : LES BORDES

Référence cadastrale : 0B2458

Destination : Logement

Surface (m²): 250

N°01



Commune : SAINT-MARTIN-LAGUEPIE

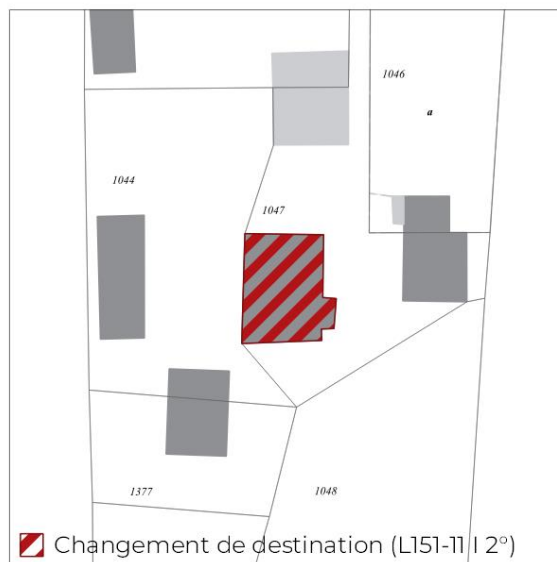

Lieu-dit : LE BATUT

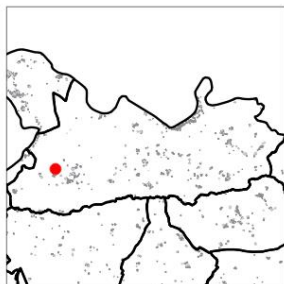
Référence cadastrale : 0A1047

Destination : Logement

Surface (m²): 287

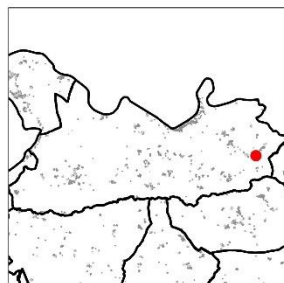
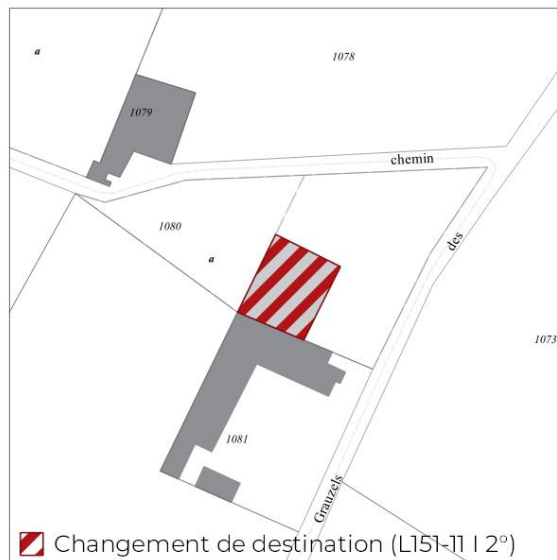
N°02





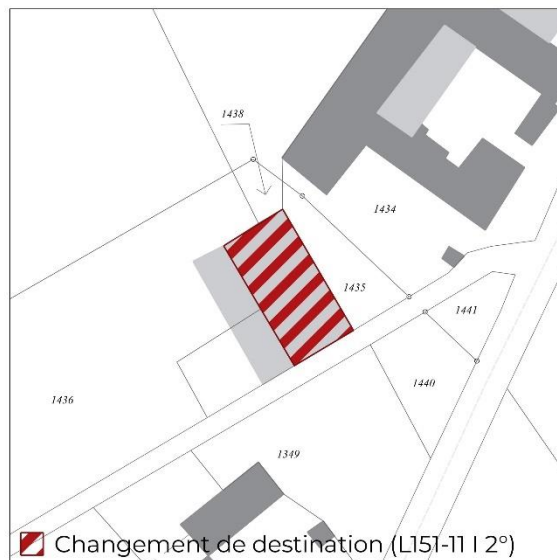

Commune : SAINT-MARTIN-LAGUEPIE
 Lieu-dit : LES GARUZELS
 Référence cadastrale : 0C1080
 Destination : Gîtes / atelier
 Surface (m²): 195

N°03

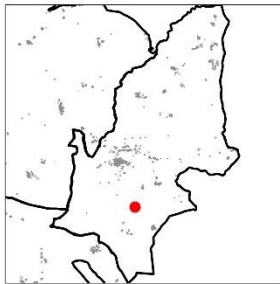


Commune : SAINT-MARTIN-LAGUEPIE
 Lieu-dit : LA CROUX DEL SOL
 Référence cadastrale : 0A1435
 Destination : NON RENSEIGNE
 Surface (m²): 311

N°04

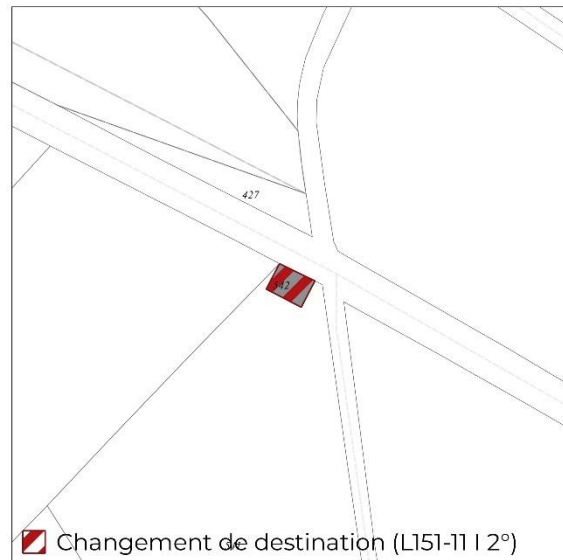



SALLES



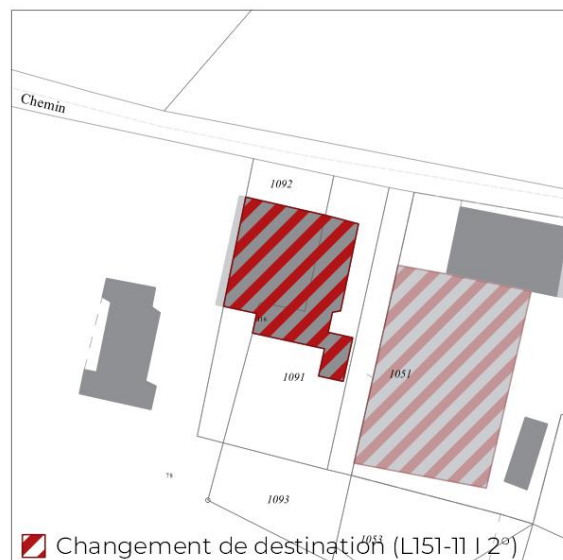
Commune : SALLES
Lieu-dit : BOURDELLE
Référence cadastrale : 0A0542
Destination : Logement
Surface (m²): 37

N°01



Commune : SALLES
Lieu-dit : MAZENS
Référence cadastrale : 0B1092 et 0B1091
Destination : Logement/Hébergement
Surface (m²): 489

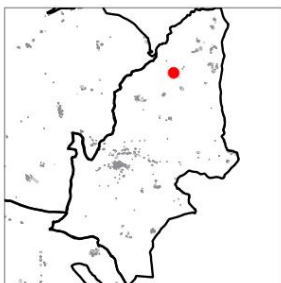
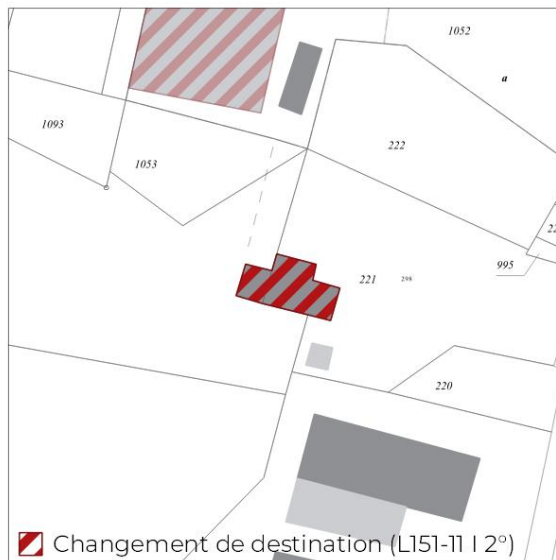

N°02





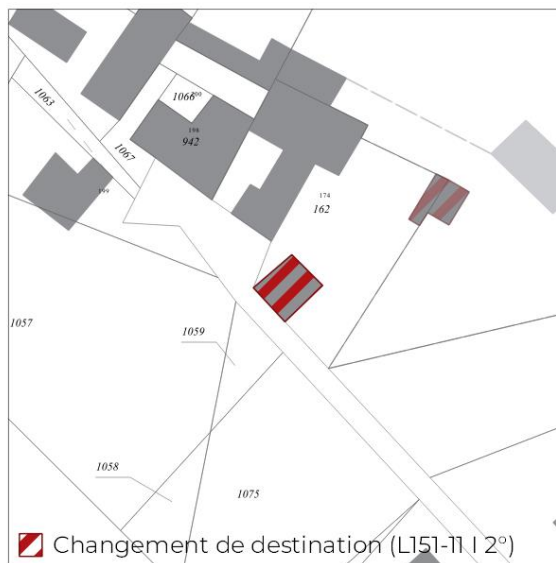
Commune : SALLES
 Lieu-dit : MAZENS
 Référence cadastrale : 0B0221 et 0B1094
 Destination : Logement/Hébergement
 Surface (m²): 129

N°03



Commune : SALLES
 Lieu-dit : LA BAUDISSIE
 Référence cadastrale : 0B0162
 Destination : Logement
 Surface (m²): 74

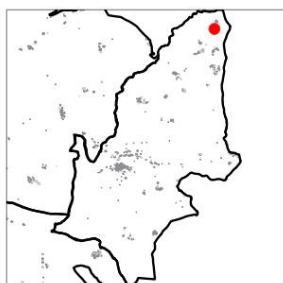
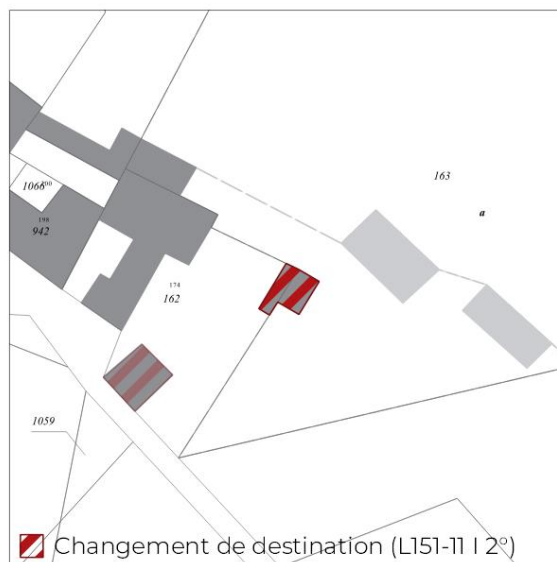
N°04





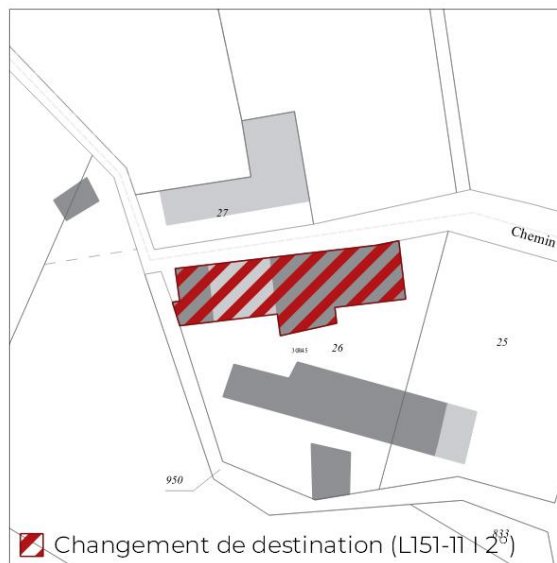

Commune : SALLES
 Lieu-dit : LA BAUDISSIE
 Référence cadastrale : 0B0162 et 0B0163
 Destination : Logement
 Surface (m²): 52

N°05



Commune : SALLES
 Lieu-dit : CAILLOL
 Référence cadastrale : 0B0026
 Destination : Logement/Hébergement
 Surface (m²): 450

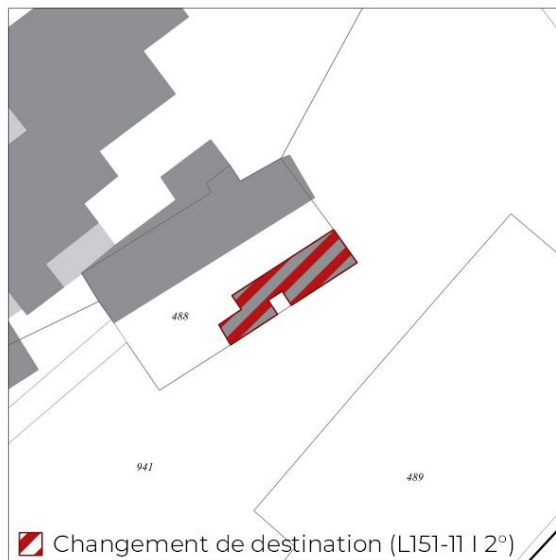
N°06





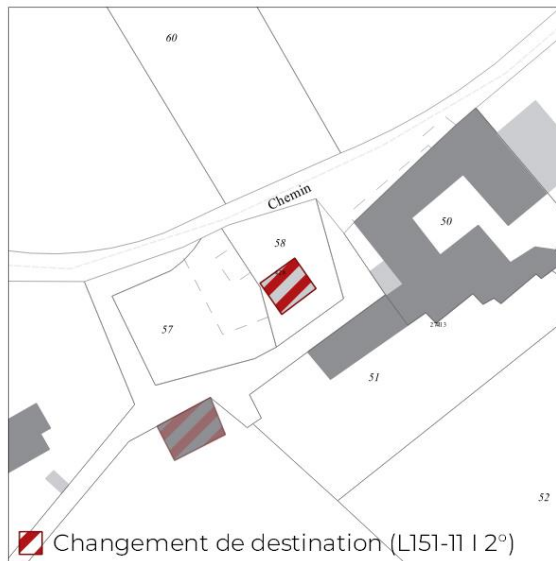
Commune : SALLES
 Lieu-dit : LA PLAINE DE SAINT-JEAN
 Référence cadastrale : 0A0488
 Destination : Logement
 Surface (m²): 170

N°07



Commune : SALLES
 Lieu-dit : LA BOUJASSIE
 Référence cadastrale : 0B0058
 Destination : NON RENSEIGNE
 Surface (m²): 52

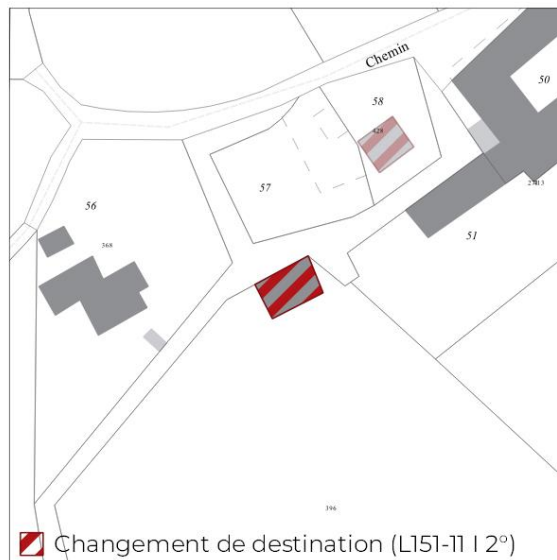
N°08





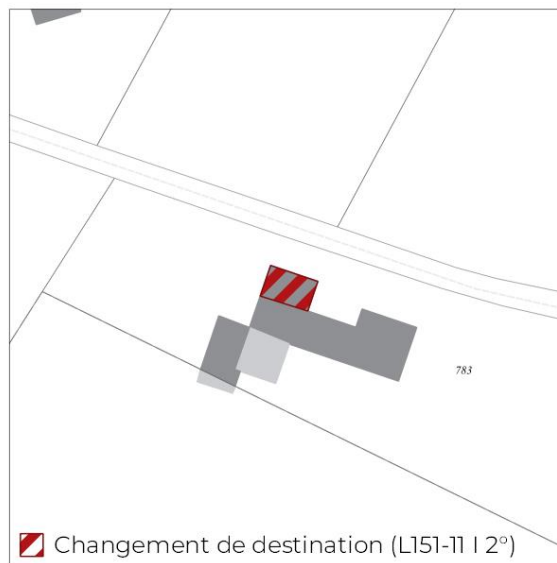

Commune : SALLES
 Lieu-dit : LA BOUJASSIE
 Référence cadastrale : 0B0055
 Destination : NON RENSEIGNE
 Surface (m²): 73

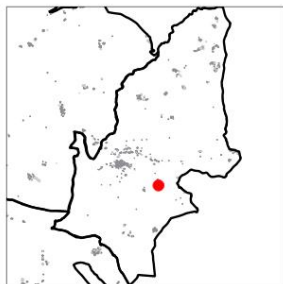
N°09



Commune : SALLES
 Lieu-dit : MOULIN A VENT
 Référence cadastrale : 0A0783
 Destination : NON RENSEIGNE
 Surface (m²): 51

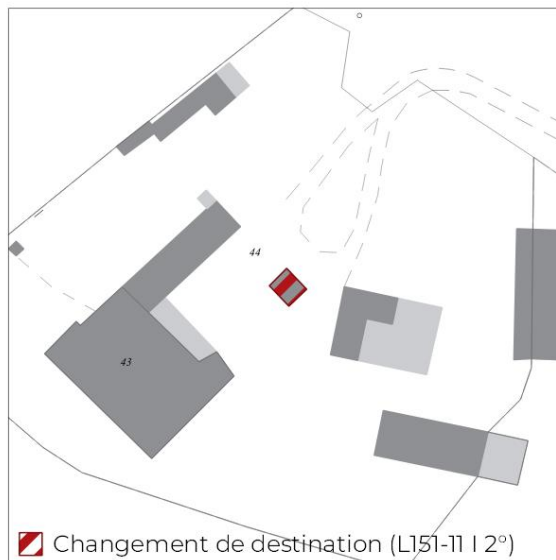
N°10





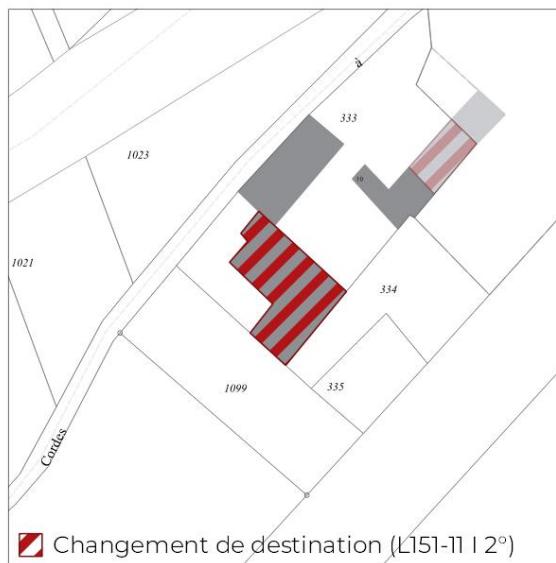
Commune : SALLES
Lieu-dit : LA GRAVE
Référence cadastrale : AC0044
Destination : NON RENSEIGNE
Surface (m²): 22

N°11



Commune : SALLES
Lieu-dit : MAS BLANC
Référence cadastrale : 0B0333
Destination : Logement/Hébergement/Artisanat
Surface (m²): 270

N°12





Commune : SALLES

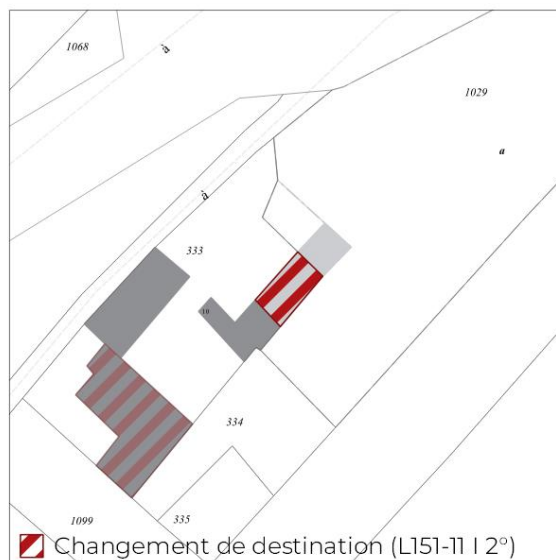

Lieu-dit : MAS BLANC

Référence cadastrale : 0B0333

Destination : Logement/Hébergement/Artisanat

Surface (m²): 74

N°13



Commune : SALLES

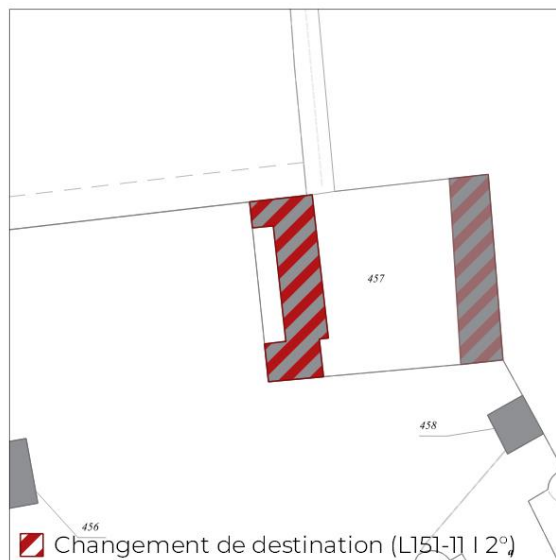
Lieu-dit : LAPRADE

Référence cadastrale : 0B0457

Destination : NON RENSEIGNE

Surface (m²): 280

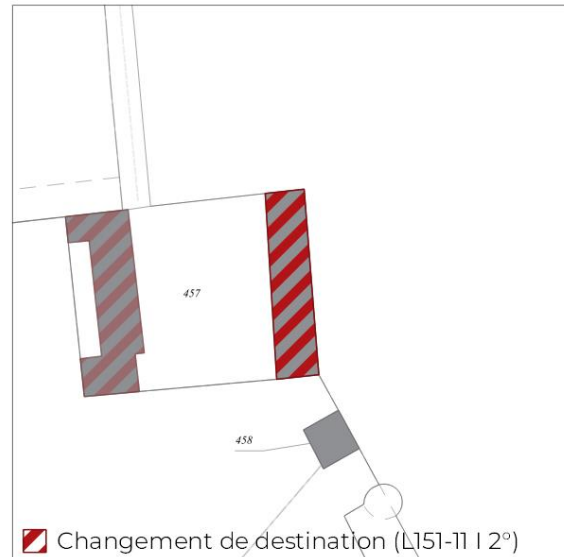

N°14





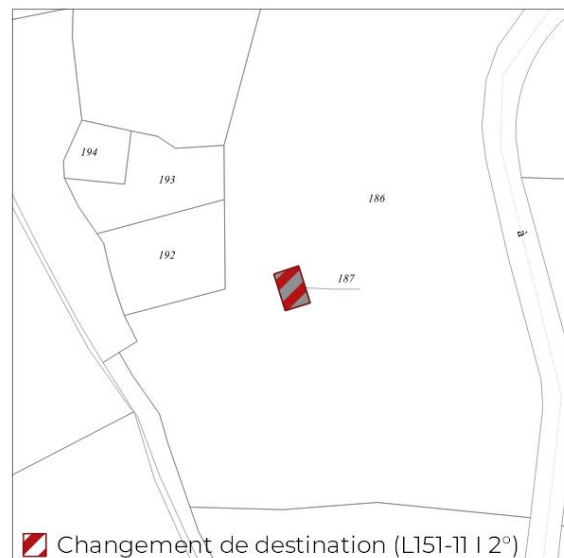
Commune : SALLES
Lieu-dit : LAPRADE
Référence cadastrale : 0B0457
Destination : NON RENSEIGNE
Surface (m²): 242

N°15



Commune : SALLES
Lieu-dit : LE CLAUX
Référence cadastrale : 0A0187
Destination : Logement
Surface (m²): 32

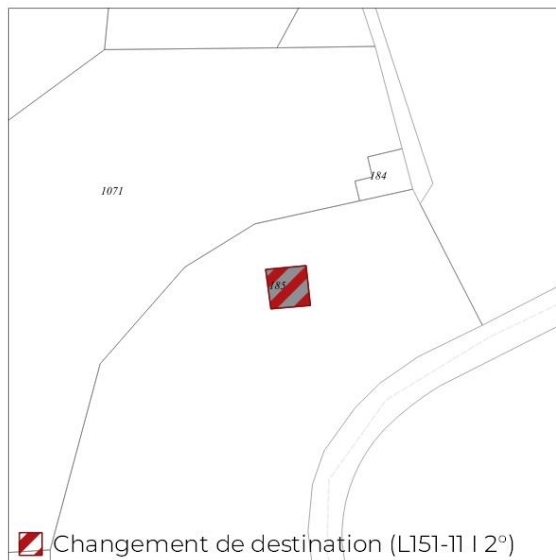

N°16



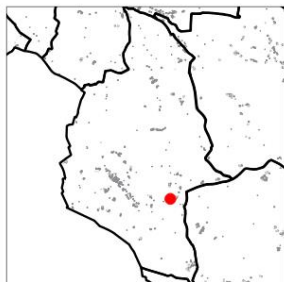


Commune : SALLES
Lieu-dit : LE CLAux
Référence cadastrale : 0A0185
Destination : Logement
Surface (m²): 51

N°17

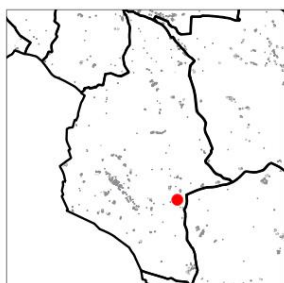
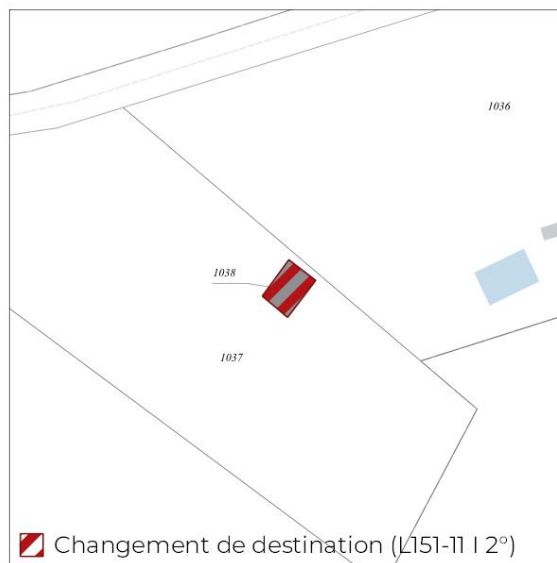


SOUEL



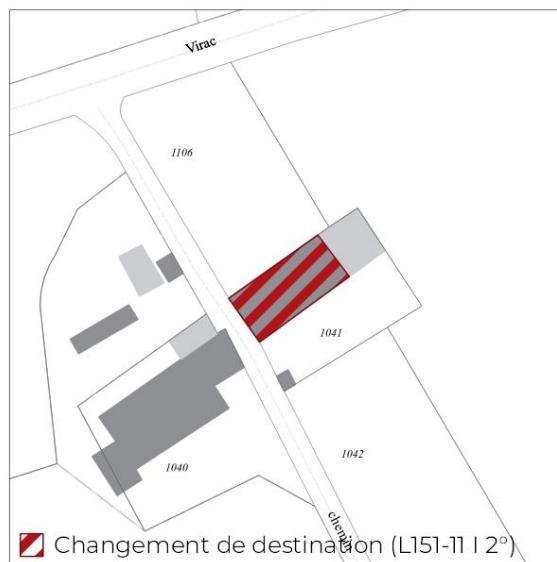
Commune : SOUEL
Lieu-dit : FOUN DE SARGNAC
Référence cadastrale : 0A1038
Destination : NON RENSEIGNE
Surface (m²): 49

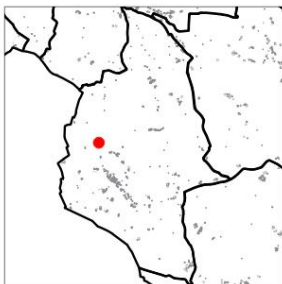
N°01



Commune : SOUEL
Lieu-dit : FOUN DE SARGNAC
Référence cadastrale : 0A1041
Destination : NON RENSEIGNE
Surface (m²): 187

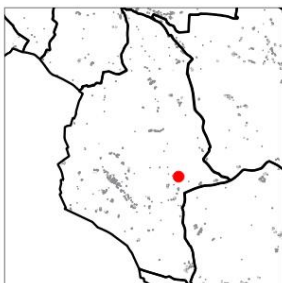
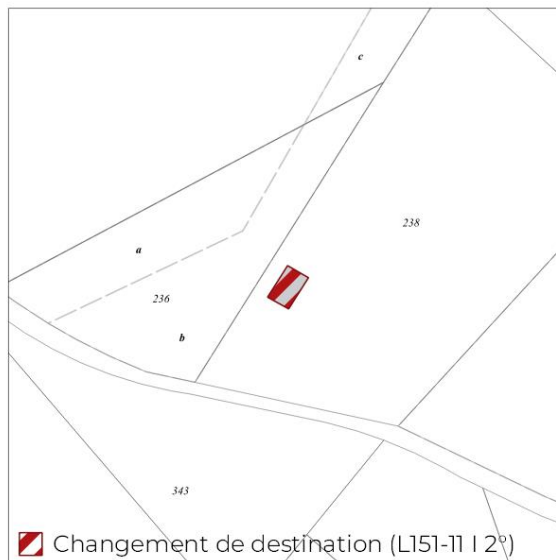
N°02





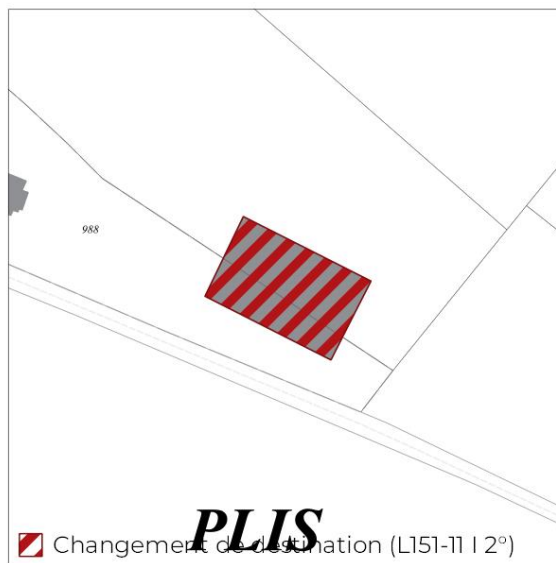

Commune : SOUEL
 Lieu-dit : CAMP CHOULET
 Référence cadastrale : 0A0238
 Destination : Logement
 Surface (m²): 29

N°03

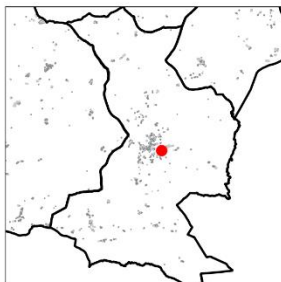


Commune : SOUEL
 Lieu-dit : CAMPRADELLE
 Référence cadastrale : 0A0988 ET 0986
 Destination : Logement
 Surface (m²): 402

N°04

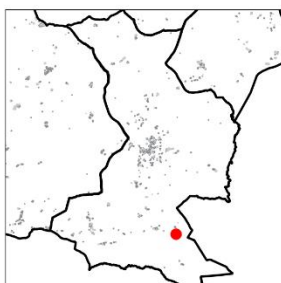
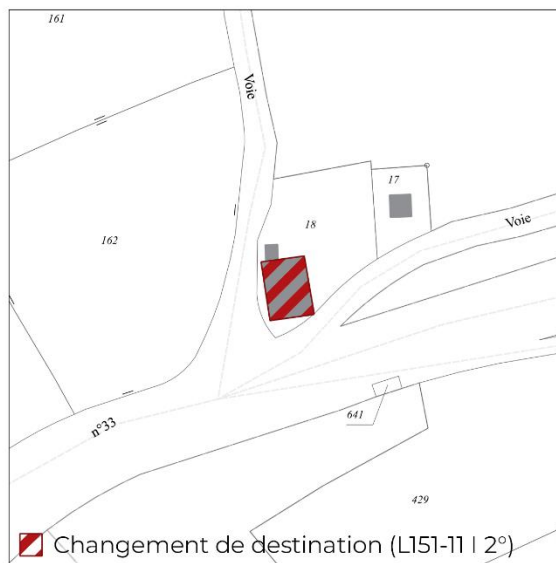


VAOUR



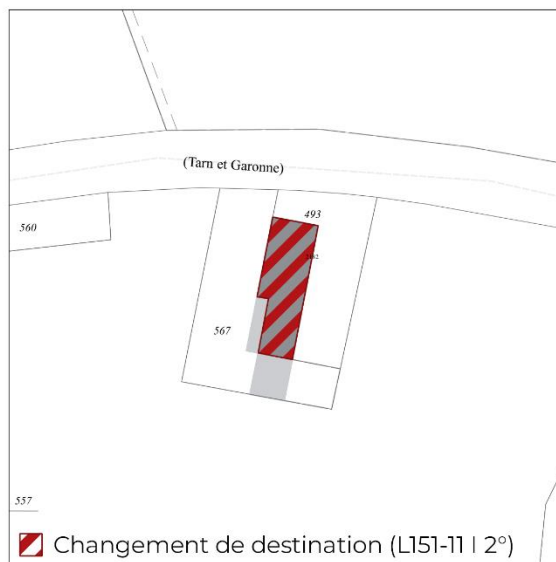

Commune : VAOUR
Lieu-dit : CITE DU LAC
Référence cadastrale : AC0018
Destination : Logement /Artisanat
Surface (m²): 84

N°01



Commune : VAOUR
Lieu-dit : FONFOURDAYS
Référence cadastrale : 0C0493
Destination : Logement
Surface (m²): 183

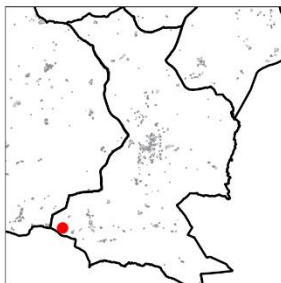
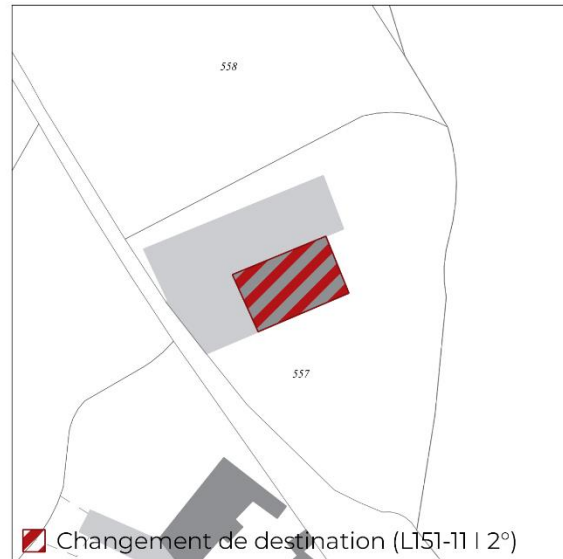
N°02





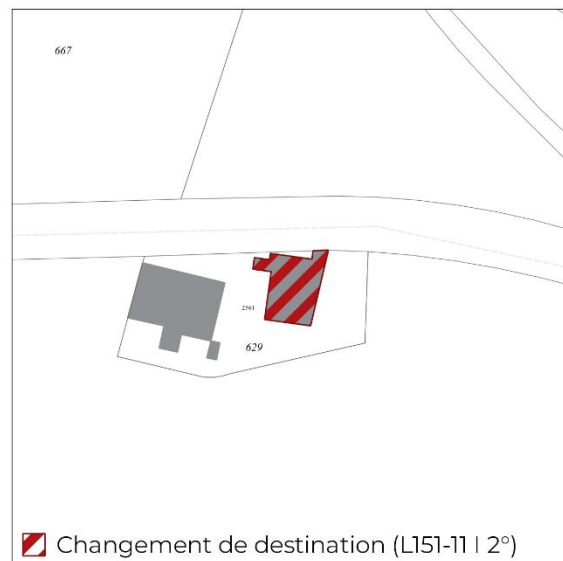

Commune : VAOUR
 Lieu-dit : LA PRADE
 Référence cadastrale : 0A0557
 Destination : NON RENSEIGNE
 Surface (m²): 199

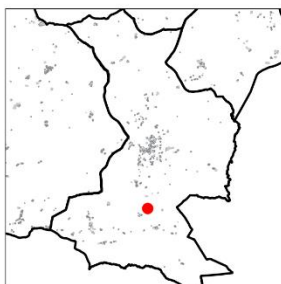
N°03



Commune : VAOUR
 Lieu-dit : AL BURGAS
 Référence cadastrale : 0D0629
 Destination : NON RENSEIGNE
 Surface (m²): 118

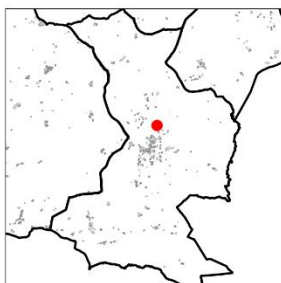
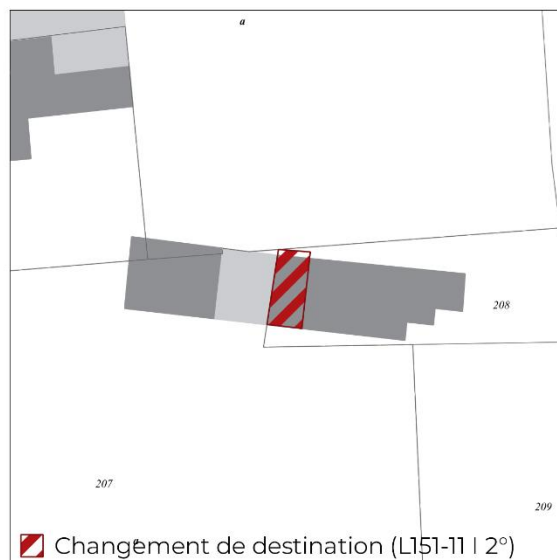

N°04





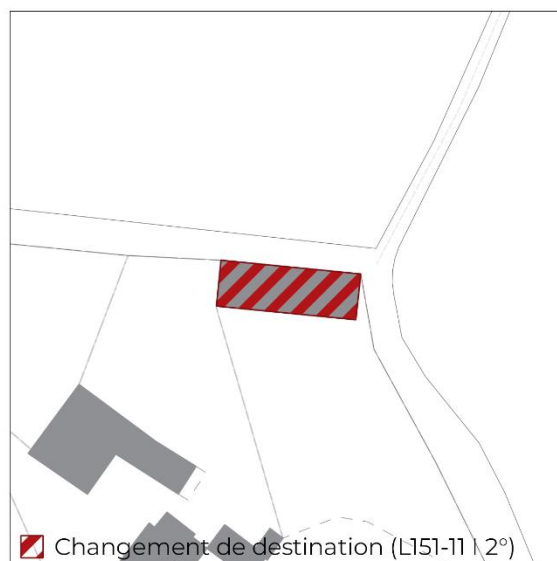

Commune : VAOUR
 Lieu-dit : LAS TEULIERES
 Référence cadastrale : OD0208
 Destination : NON RENSEIGNE
 Surface (m²): 82

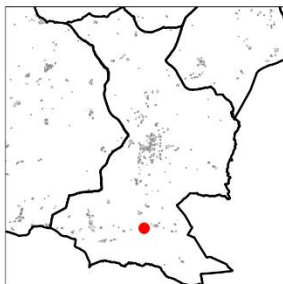
N°05



Commune : VAOUR
 Lieu-dit : LA BORIO BLANCO
 Référence cadastrale : AB0116
 Destination : NON RENSEIGNE
 Surface (m²): 208

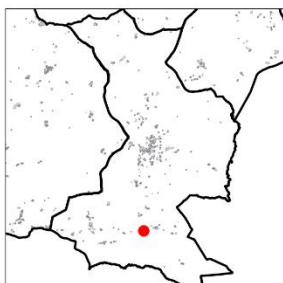
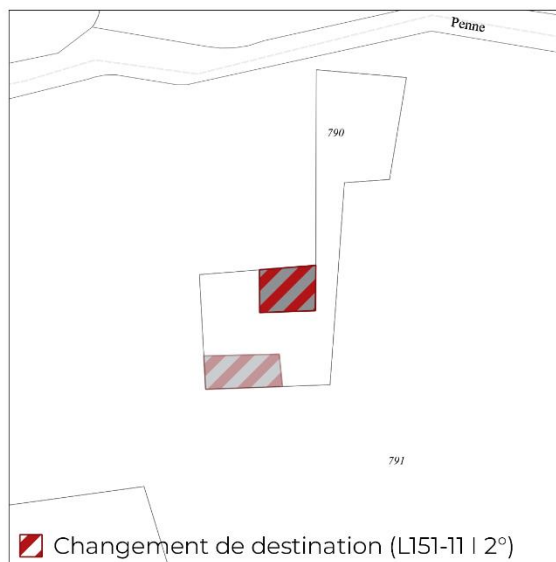

N°06





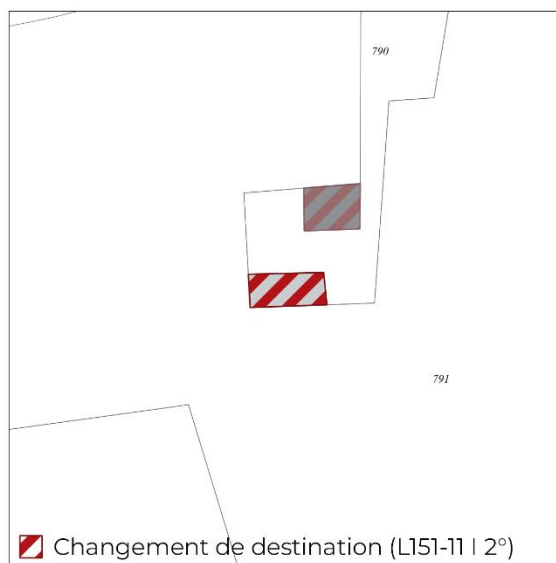

Commune : VAOUR
 Lieu-dit : LACOUAILLE
 Référence cadastrale : 0D0790
 Destination : NON RENSEIGNE
 Surface (m²): 79

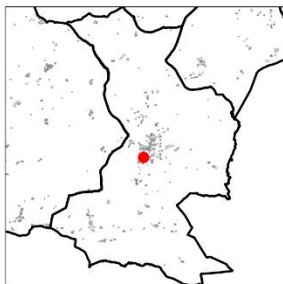
N°07



Commune : VAOUR
 Lieu-dit : LACOUAILLE
 Référence cadastrale : 0D0790
 Destination : NON RENSEIGNE
 Surface (m²): 80

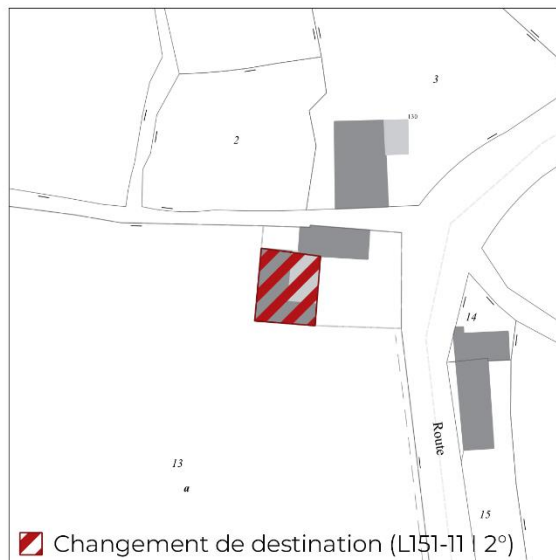

N°08



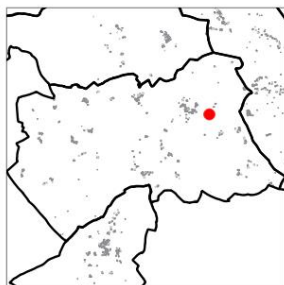


Commune : VAOUR
Lieu-dit : FONBOUNO
Référence cadastrale : AA0013
Destination : NON RENSEIGNE
Surface (m²): 138

N°09

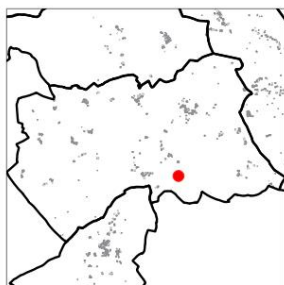
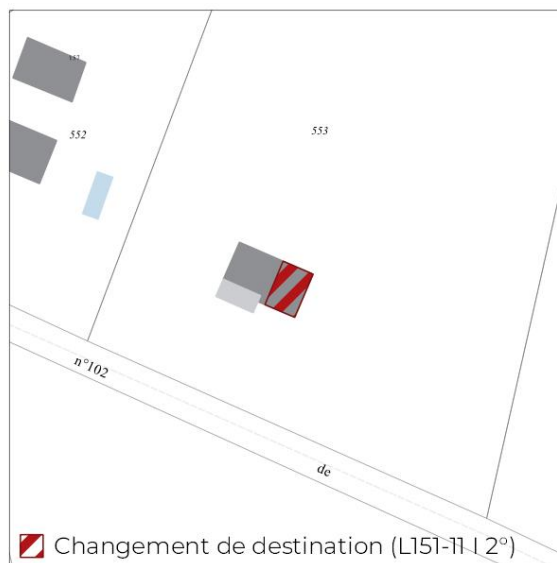


VINDRAC-ALAYRAC



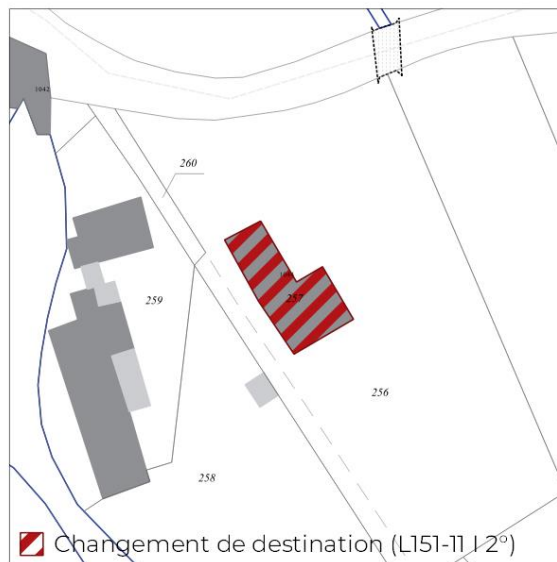
Commune : VINDRAC-ALAYRAC
Lieu-dit : LACALM
Référence cadastrale : 0A0553
Destination : NON RENSEIGNE
Surface (m²): 49

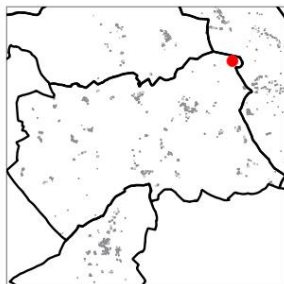
N°01



Commune : VINDRAC-ALAYRAC
Lieu-dit : CLAYRAC
Référence cadastrale : 0B0257
Destination : Logement
Surface (m²): 233

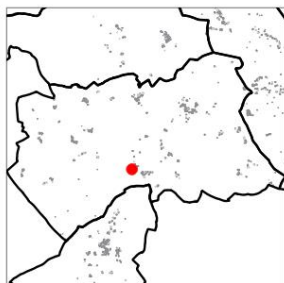
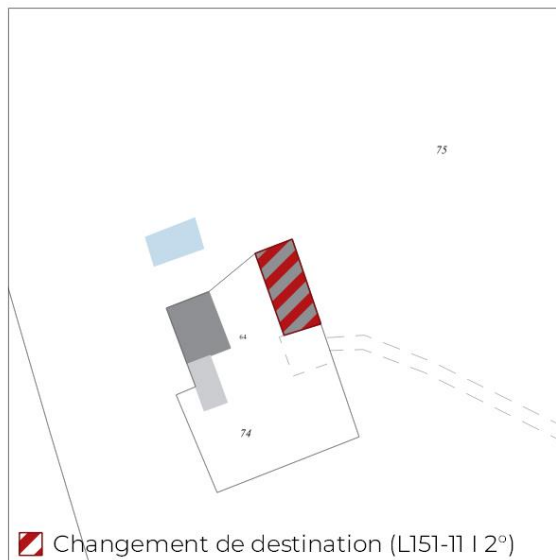

N°02





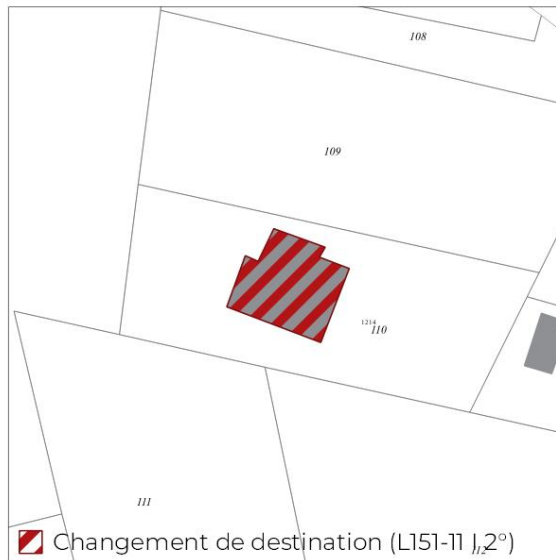
Commune : VINDRAC-ALAYRAC
 Lieu-dit : LA BOGNE
 Référence cadastrale : 0A0074
 Destination : NON RENSEIGNE
 Surface (m²): 110

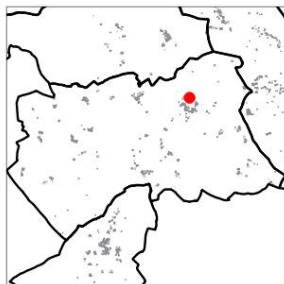
N°03



Commune : VINDRAC-ALAYRAC
 Lieu-dit : LA CURADE
 Référence cadastrale : 0C0110
 Destination : Logement
 Surface (m²): 264

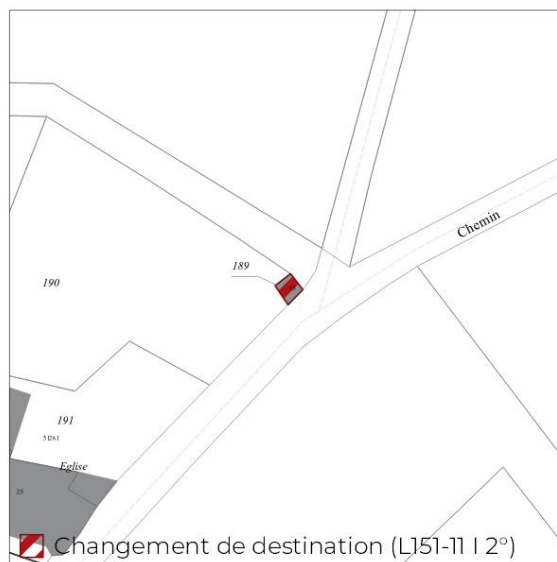
N°04





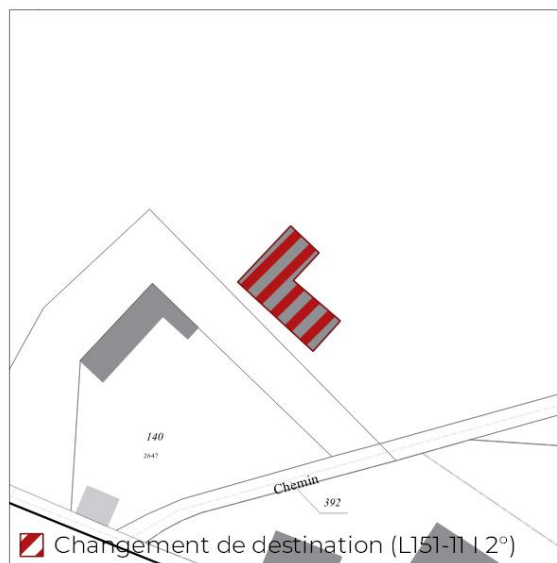
Commune : VINDRAC-ALAYRAC
 Lieu-dit : VINDRAC
 Référence cadastrale : 0A0189
 Destination : NON RENSEIGNE
 Surface (m²): 14

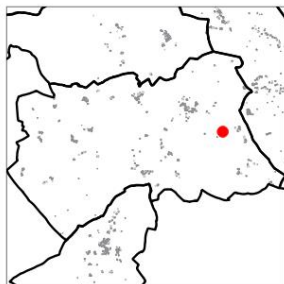
N°05



Commune : VINDRAC-ALAYRAC
 Lieu-dit : LES FOURQUES
 Référence cadastrale : 0B0329
 Destination : NON RENSEIGNE
 Surface (m²): 176

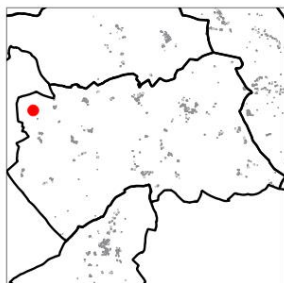
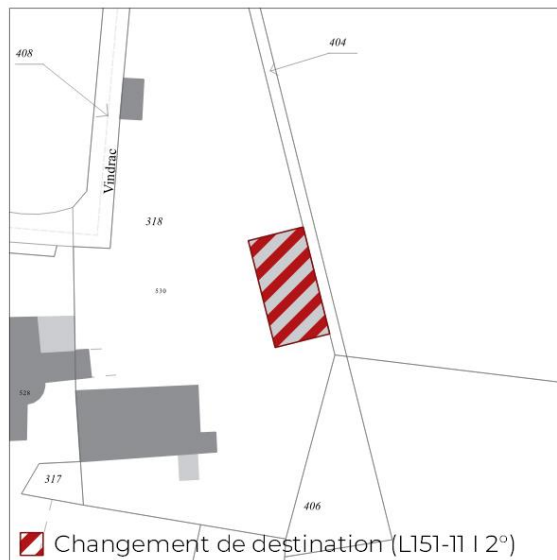
N°06





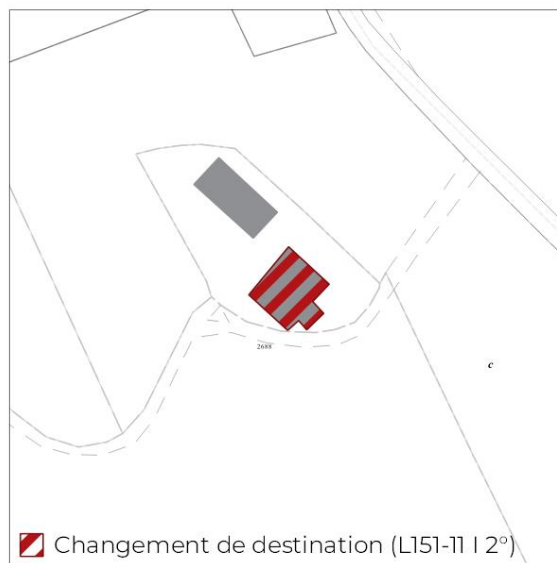

Commune : VINDRAC-ALAYRAC
 Lieu-dit : PHELIN
 Référence cadastrale : 0B0318
 Destination : NON RENSEIGNE
 Surface (m²): 199

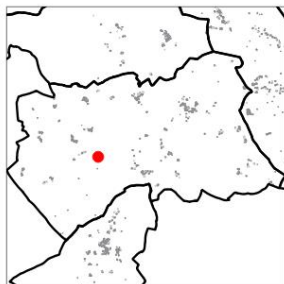
N°07



Commune : VINDRAC-ALAYRAC
 Lieu-dit : PUECH BERTRAND
 Référence cadastrale : 0E0257
 Destination : Logement
 Surface (m²): 118

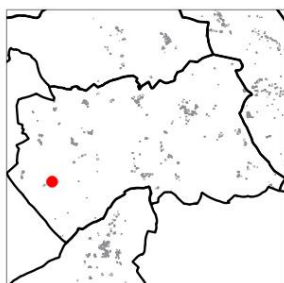
N°08





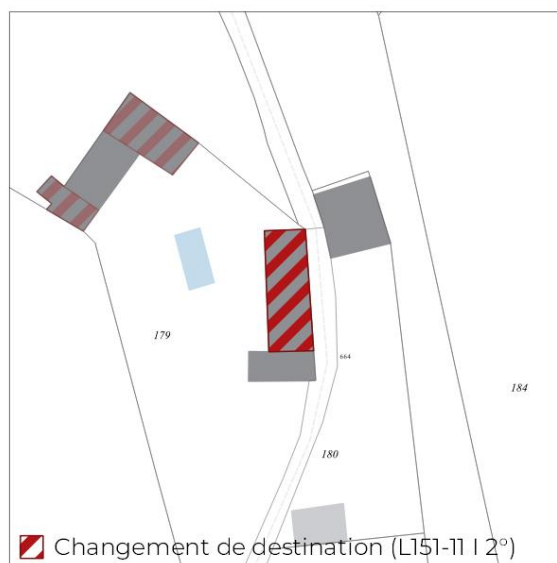

Commune : VINDRAC-ALAYRAC
 Lieu-dit : LA MOULINE
 Référence cadastrale : OD0264
 Destination : Logement
 Surface (m²): 112

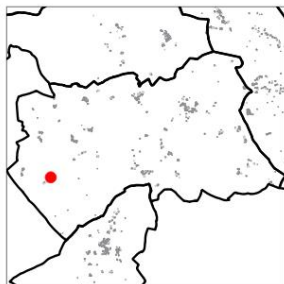
N°09



Commune : VINDRAC-ALAYRAC
 Lieu-dit : LA GAZELLE
 Référence cadastrale : OE0179
 Destination : Logement
 Surface (m²): 167

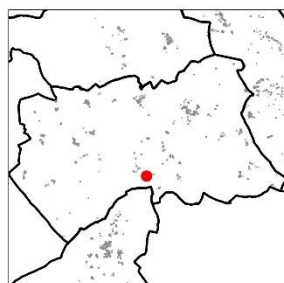
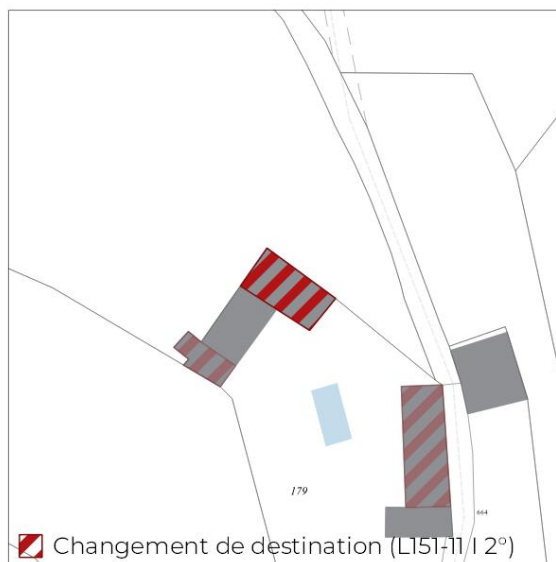
N°10





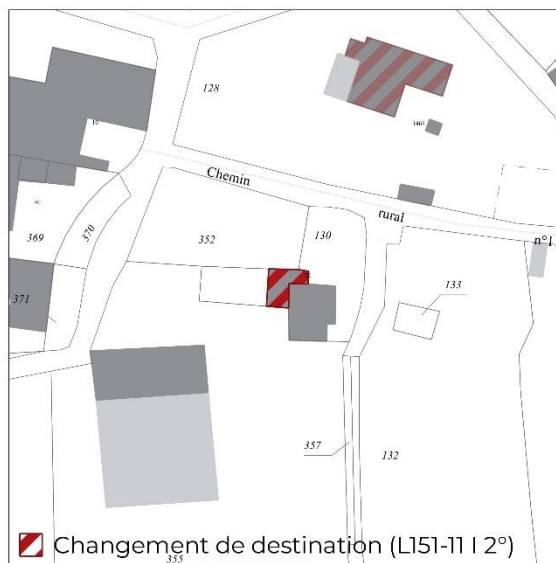
Commune : VINDRAC-ALAYRAC
 Lieu-dit : LA GAZELLE
 Référence cadastrale : 0E0179
 Destination : Logement
 Surface (m²): 117

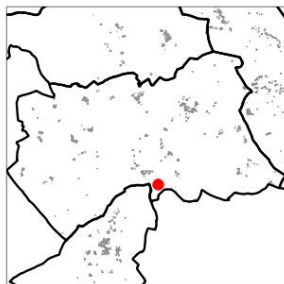
N°11



Commune : VINDRAC-ALAYRAC
 Lieu-dit : LA CURADE
 Référence cadastrale : 0C0130
 Destination : Logement
 Surface (m²): 35

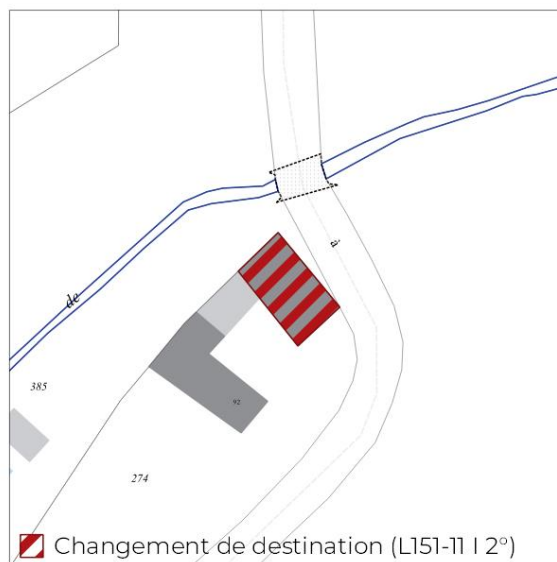
N°12





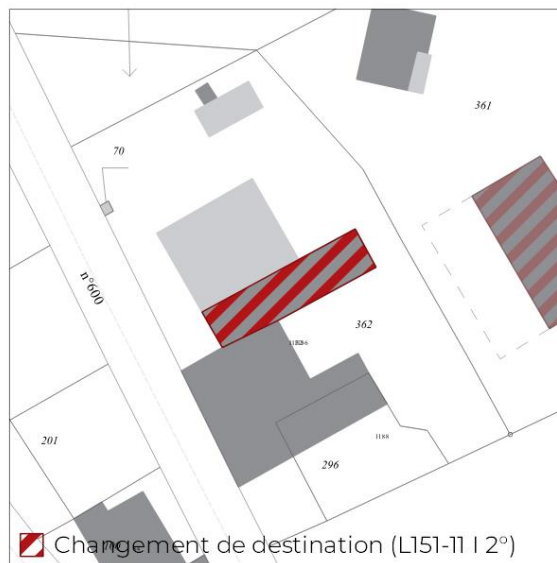
Commune : VINDRAC-ALAYRAC
 Lieu-dit : LA TEULE
 Référence cadastrale : 0B0274
 Destination : Logement
 Surface (m²): 173

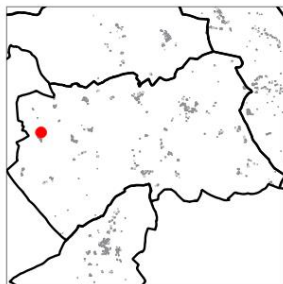
N°13



Commune : VINDRAC-ALAYRAC
 Lieu-dit : LA GUITANE
 Référence cadastrale : 0F0362
 Destination : Logement/Artisanat/Hébergement
 Surface (m²): 240

N°14





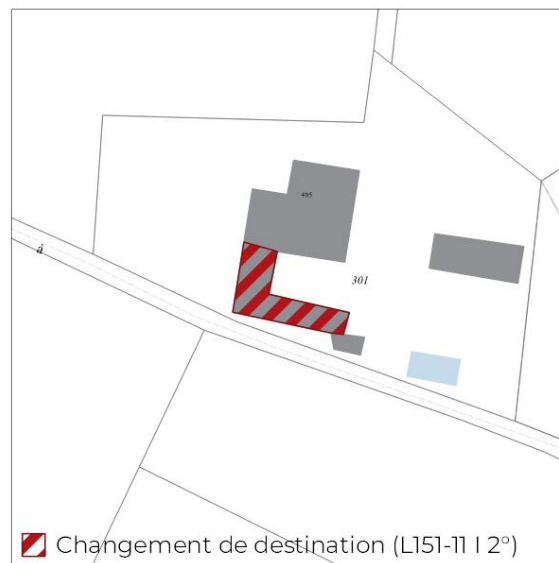

Commune : VINDRAC-ALAYRAC
 Lieu-dit : PRAT DEL REY
 Référence cadastrale : 0E0143
 Destination : Logement
 Surface (m²): 51

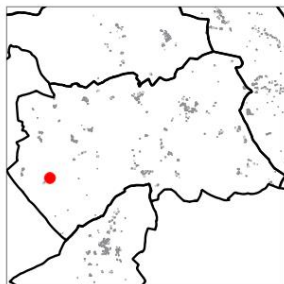
N°15



Commune : VINDRAC-ALAYRAC
 Lieu-dit : LA CABEQUE
 Référence cadastrale : 0A0301
 Destination : Logement
 Surface (m²): 138

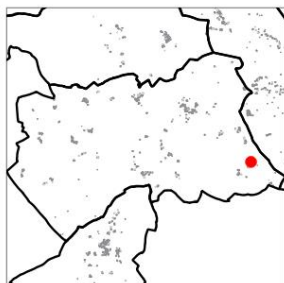
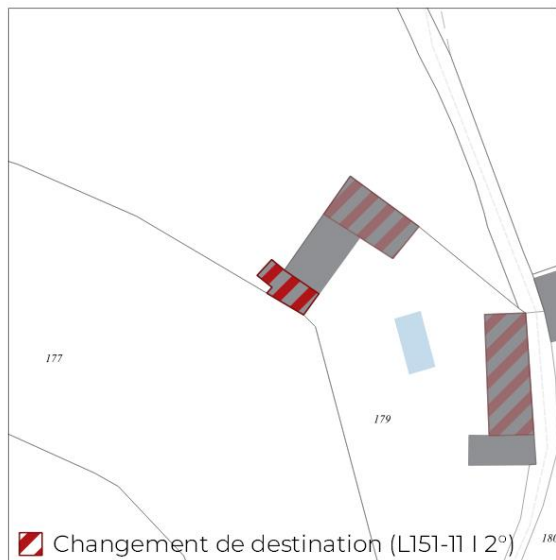
N°16





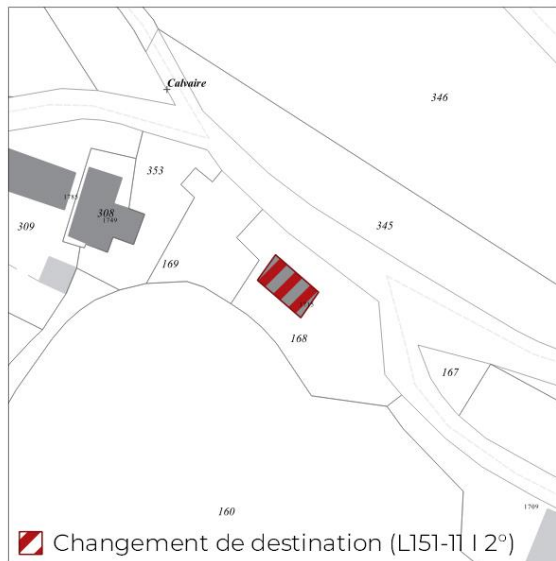
Commune : VINDRAC-ALAYRAC
 Lieu-dit : LA GAZELLE
 Référence cadastrale : 0E0179
 Destination : Logement
 Surface (m²): 49

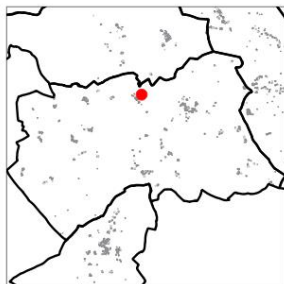
N°17



Commune : VINDRAC-ALAYRAC
 Lieu-dit : LES FARGUES
 Référence cadastrale : 0B0168
 Destination : Logement
 Surface (m²): 57

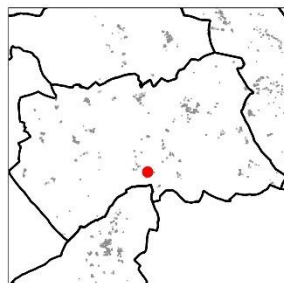
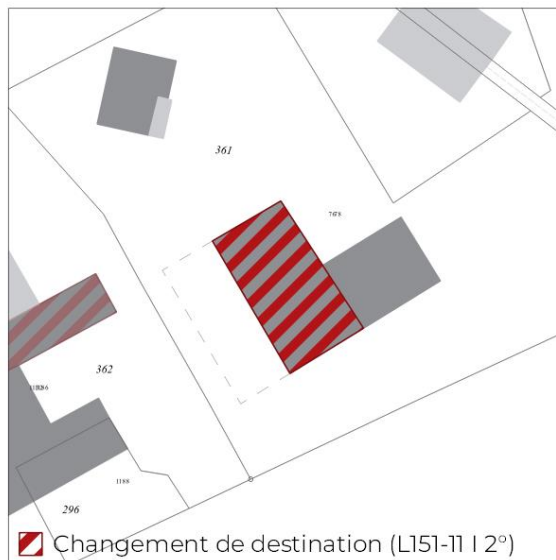
N°18






Commune : VINDRAC-ALAYRAC
 Lieu-dit : LA GUITANE
 Référence cadastrale : 0F0361
 Destination : NON RENSEIGNE
 Surface (m²): 405


N°19



Commune : VINDRAC-ALAYRAC
 Lieu-dit : LA FABRENQUE
 Référence cadastrale : 0C0128
 Destination : NON RENSEIGNE
 Surface (m²): 158

N°20





Siège : 16 chemin de Niboul
31200 Toulouse

Agence Mayotte
C3 Girofliers 1 Tsoundzou 2
97600 Mamoudzou

toponymy.fr