

Département du Tarn
Communauté de
Communes du Cordais et
du Causse

Elaboration du Plan Local d'Urbanisme Intercommunal

**Pièce 1.D.2 – Atlas des
emplacements réservés**

SOMMAIRE

PARTIE 1. SYNTHÈSE CHIFFRÉE	3
PARTIE 2. ATLAS CARTOGRAPHIQUE	5
BOURNAZEL	6
CORDES-SUR-CIEL	7
LABARTHE-BLEYS	10
LES CABANNES	11
LIVERS-CAZELLES	12
MILHARS	13
MOUZIEYS-PANENS	15
ROUSSAYROLLES	16
SAINT-MARTIN-LAGUEPIE	17
SAINT-MICHEL-DE-VAX	18
SALLES	19
SOUEL	20
VAOUR	21
VINDRAC-ALAYRAC	22

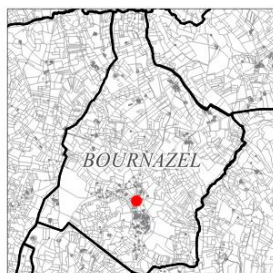
PARTIE 1. SYNTHÈSE CHIFFRÉE

Le tableau suivant répertorie par commune la surface des emplacements réservés.

N°	Commune	Bénéficiaire	Description	Surface (m ²)
01	BOURNAZEL	Commune	Création d'un espace de stationnement	1636
02	CORDES-SUR-CIEL	Commune	Création d'un espace de stationnement	8504
03	CORDES-SUR-CIEL	Commune	Création d'un espace de stationnement	1182
04	CORDES-SUR-CIEL	Commune	Création d'un espace de stationnement	1978
05	CORDES-SUR-CIEL	Commune	Projet de santé	3638
06	LABARTHE-BLEYS	Commune	Création d'un espace de stationnement et d'une aire de détente	3000
07	LES CABANNES	Commune	Création de voirie	1618
08	LIVERS-CAZELLES	Communauté de Communes	Création d'un espace de stationnement	5801
09	MILHARS	Commune	Création d'un espace de stationnement	2118
10	MILHARS	Commune	Création d'une voie d'accès	395
11	MILHARS	Commune	Création d'un espace de stationnement	687
12	MILHARS	Commune	Création d'un cheminement doux	4392
13	MOUZIEYS-PANENS	Commune	Création d'un espace de stationnement	3478
14	ROUSSAYROLLES	Commune	Réalisation d'une salle communale	209
15	SAINT-MARTIN-LAGUEPIE	Commune	Extension du cimetière	400
16	SAINT-MICHEL-DE-VAX	Commune	Extension du cimetière	269
17	SALLES	Commune	Création d'un espace de stationnement	1727
18	SOUEL	Commune	Création d'un espace de stationnement	3723
19	VAOUR	Commune	Création d'un espace de stationnement	4278
20	VAOUR	Commune	Création d'un espace de stationnement	2597
21	VINDRAC-ALAYRAC	Commune	Création d'une fosse septique pour la Mairie	98

PARTIE 2. ATLAS CARTOGRAPHIQUE

BOURNAZEL



Commune : BOURNAZEL

Description : Création d'un espace de stationnement

Bénéficiaire : Commune

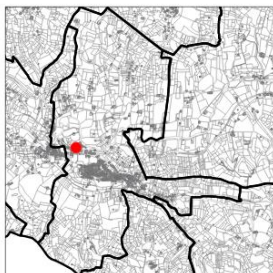
Surface : 1636m²

N°01



Il est possible qu'il y ait une différence de localisation entre l'orthophoto et le cadastre. Dans ce cas, c'est uniquement la localisation indiquée par le cadastre qui est considérée comme valide.

CORDES-SUR-CIEL



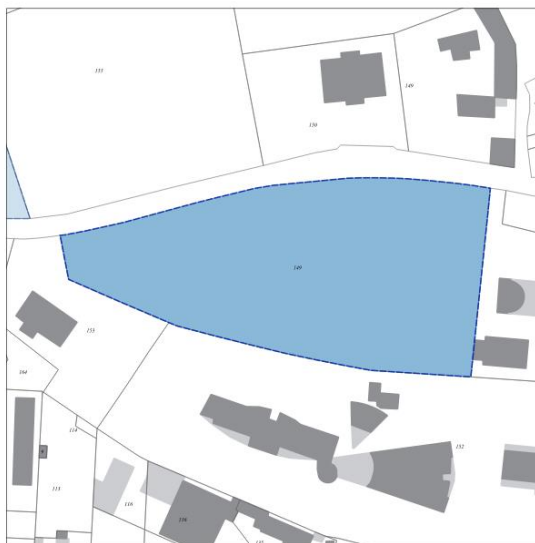
Commune : CORDES-SUR-CIEL

Description : Création d'un espace de stationnement

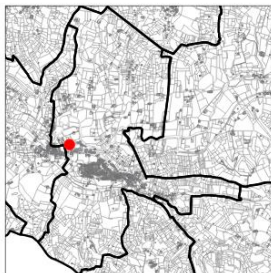
Bénéficiaire : Commune

Surface : 8504m²

N°02



Il est possible qu'il y ait une différence de localisation entre l'orthophoto et le cadastre. Dans ce cas, c'est uniquement la localisation indiquée par le cadastre qui est considérée comme valide.

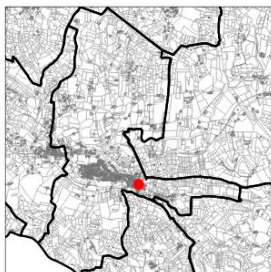


Commune : CORDES-SUR-CIEL
Description : Création d'un espace de stationnement
Bénéficiaire : Commune
Surface : 1182m²

N°03



Il est possible qu'il y ait une différence de localisation entre l'orthophoto et le cadastre. Dans ce cas, c'est uniquement la localisation indiquée par le cadastre qui est considérée comme valide.

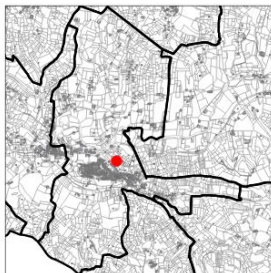


Commune : CORDES-SUR-CIEL
Description : Création d'un espace de stationnement
Bénéficiaire : Commune
Surface : 1978m²

N°04



Il est possible qu'il y ait une différence de localisation entre l'orthophoto et le cadastre. Dans ce cas, c'est uniquement la localisation indiquée par le cadastre qui est considérée comme valide.



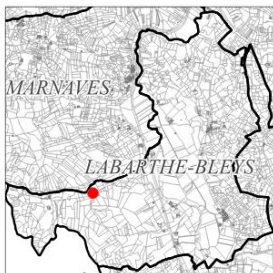
Commune : CORDES-SUR-CIEL
Description : Projet de santé
Bénéficiaire : Commune
Surface : 3638m²

N°05



Il est possible qu'il y ait une différence de localisation entre l'orthophoto et le cadastre. Dans ce cas, c'est uniquement la localisation indiquée par le cadastre qui est considérée comme valide.

LABARTHE-BLEYS



Commune : LABARTHE-BLEYS

Description : Création d'un espace de stationnement et d'une aire de détente

Bénéficiaire : Commune

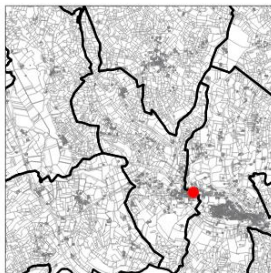
Surface : 3000m²

N°06



Il est possible qu'il y ait une différence de localisation entre l'orthophoto et le cadastre. Dans ce cas, c'est uniquement la localisation indiquée par le cadastre qui est considérée comme valide.

LES CABANNES



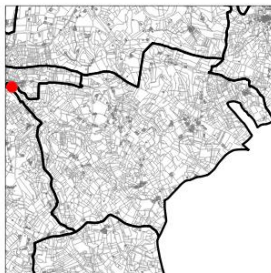
Commune : LES CABANNES
Description : Création de voirie
Bénéficiaire : Commune
Surface : 1618m²

N°07



Il est possible qu'il y ait une différence de localisation entre l'orthophoto et le cadastre. Dans ce cas, c'est uniquement la localisation indiquée par le cadastre qui est considérée comme valide.

LIVERS-CAZELLES



Commune : LIVERS-CAZELLES

Description : Création d'un espace de stationnement

Bénéficiaire : Communauté de Communes

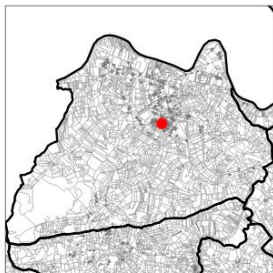
Surface : 5801m²

N°08



Il est possible qu'il y ait une différence de localisation entre l'orthophoto et le cadastre. Dans ce cas, c'est uniquement la localisation indiquée par le cadastre qui est considérée comme valide.

MILHARS



Commune : MILHARS

Description : Création d'un espace de stationnement

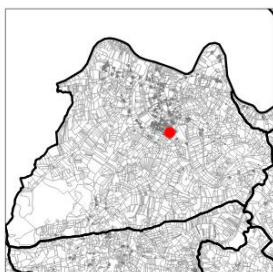
Bénéficiaire : Commune

Surface : 2118m²

N°09



Il est possible qu'il y ait une différence de localisation entre l'orthophoto et le cadastre. Dans ce cas, c'est uniquement la localisation indiquée par le cadastre qui est considérée comme valide.



Commune : MILHARS

Description : Création d'une voie d'accès

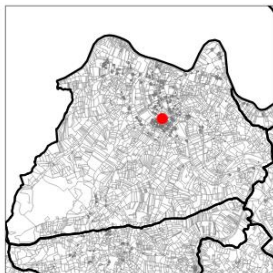
Bénéficiaire : Commune

Surface : 395m²

N°10



Il est possible qu'il y ait une différence de localisation entre l'orthophoto et le cadastre. Dans ce cas, c'est uniquement la localisation indiquée par le cadastre qui est considérée comme valide.




Commune : MILHARS

Description : Création d'un espace de stationnement

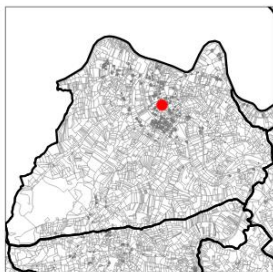
Bénéficiaire : Commune

Surface : 687m²

N°11



Il est possible qu'il y ait une différence de localisation entre l'orthophoto et le cadastre. Dans ce cas, c'est uniquement la localisation indiquée par le cadastre qui est considérée comme valide.



Commune : MILHARS

Description : Création d'un cheminement doux

Bénéficiaire : Commune

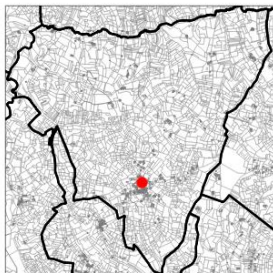
Surface : 4392m²

N°12



Il est possible qu'il y ait une différence de localisation entre l'orthophoto et le cadastre. Dans ce cas, c'est uniquement la localisation indiquée par le cadastre qui est considérée comme valide.

MOUZIEYS-PANENS



Commune : MOUZIEYS-PANENS

Description : Création d'un espace de stationnement

Bénéficiaire : Commune

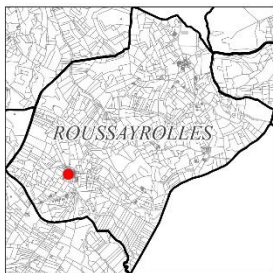
Surface : 3478m²

N°13



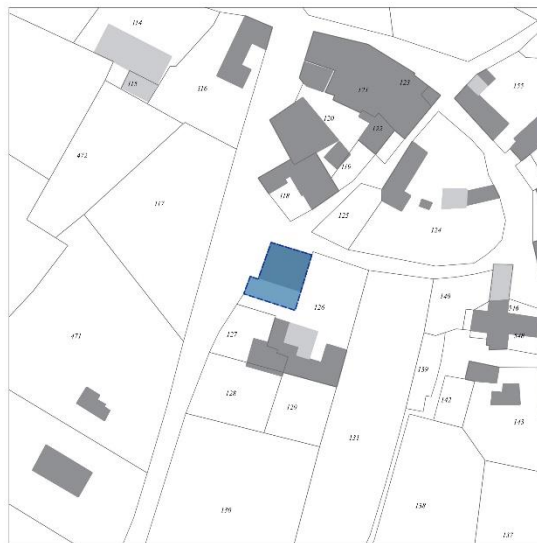
Il est possible qu'il y ait une différence de localisation entre l'orthophoto et le cadastre. Dans ce cas, c'est uniquement la localisation indiquée par le cadastre qui est considérée comme valide.

ROUSSAYROLLES



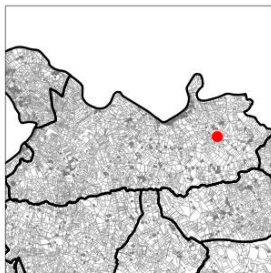
Commune : ROUSSAYROLLES
Description : Réalisation d'une salle communale
Bénéficiaire : Commune
Surface : 209m²

N°14



Il est possible qu'il y ait une différence de localisation entre l'orthophoto et le cadastre. Dans ce cas, c'est uniquement la localisation indiquée par le cadastre qui est considérée comme valide.

SAINT-MARTIN-LAGUEPIE




Commune : SAINT-MARTIN-LAGUEPIE

Description : Extension du cimetière

Bénéficiaire : Commune

Surface : 400m²

N°15



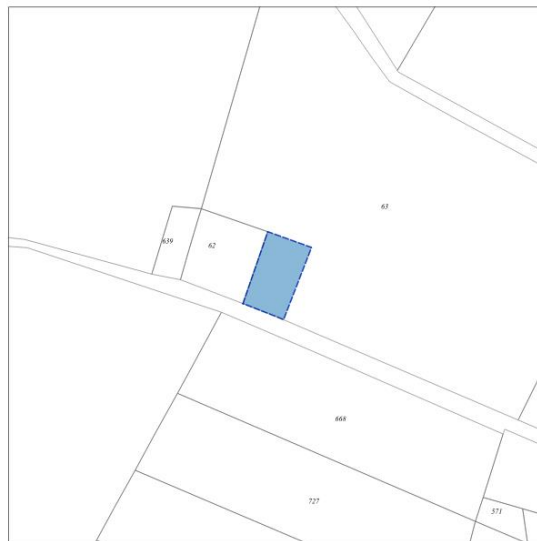
Il est possible qu'il y ait une différence de localisation entre l'orthophoto et le cadastre. Dans ce cas, c'est uniquement la localisation indiquée par le cadastre qui est considérée comme valide.

SAINT-MICHEL-DE-VAX



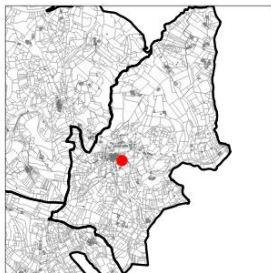
Commune : SAINT-MICHEL-DE-VAX
Description : Extension du cimetière
Bénéficiaire : Commune
Surface : 269m²

N°16



Il est possible qu'il y ait une différence de localisation entre l'orthophoto et le cadastre. Dans ce cas, c'est uniquement la localisation indiquée par le cadastre qui est considérée comme valide.

SALLES



Commune : SALLES

Description : Création d'un espace de stationnement

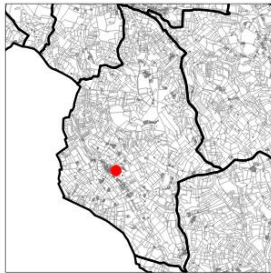
Bénéficiaire : Commune

Surface : 1727m²

N°17



Il est possible qu'il y ait une différence de localisation entre l'orthophoto et le cadastre. Dans ce cas, c'est uniquement la localisation indiquée par le cadastre qui est considérée comme valide.



Commune : SOUEL

Description : Création d'un espace de stationnement

Bénéficiaire : Commune

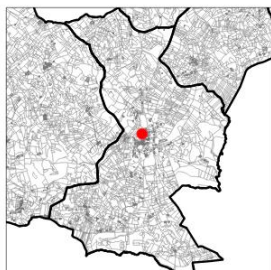
Surface : 3723m²

N°18




Il est possible qu'il y ait une différence de localisation entre l'orthophoto et le cadastre. Dans ce cas, c'est uniquement la localisation indiquée par le cadastre qui est considérée comme valide.

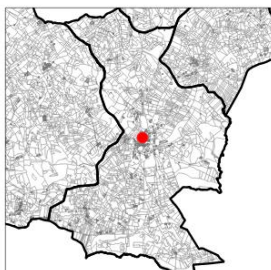
VAOUR



Commune : VAOUR
Description : Création d'un espace de stationnement
Bénéficiaire : Commune
Surface : 4278m²



Il est possible qu'il y ait une différence de localisation entre l'orthophoto et le cadastre. Dans ce cas, c'est uniquement la localisation indiquée par le cadastre qui est considérée comme valide.

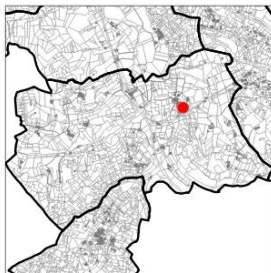


Commune : VAOUR
Description : Création d'un espace de stationnement
Bénéficiaire : Commune
Surface : 2597m²



Il est possible qu'il y ait une différence de localisation entre l'orthophoto et le cadastre. Dans ce cas, c'est uniquement la localisation indiquée par le cadastre qui est considérée comme valide.

VINDRAC-ALAYRAC



Commune : VINDRAC-ALAYRAC

Description : Création d'une fosse septique pour la Mairie


Bénéficiaire : Commune

Surface : 98m²

N°21



Il est possible qu'il y ait une différence de localisation entre l'orthophoto et le cadastre. Dans ce cas, c'est uniquement la localisation indiquée par le cadastre qui est considérée comme valide.



Siège : 16 chemin de Niboul
31200 Toulouse

Agence Mayotte
C3 Girofliers 1 Tsoundzou 2
97600 Mamoudzou

toponymy.fr