

Département du Tarn  
Communauté de  
Communes du Cordais et  
du Causse

# Elaboration du Plan Local d'Urbanisme Intercommunal

**Pièce 1.D.3 – Atlas du  
patrimoine bâti à préserver**



## SOMMAIRE

PARTIE 1. SYNTHÈSE CHIFFRÉE .....	3
PARTIE 2. ATLAS CARTOGRAPHIQUE .....	9
BOURNAZEL .....	10
LABARTHE-BLEYS .....	16
LAPARROQUIAL.....	21
LE RIOLS .....	32
LES CABANNES.....	33
LIVERS-CAZELLES .....	43
LOUBERS.....	44
MILHARS.....	47
NOAILLES .....	58
ROUSSAYROLLES .....	61
SAINT-MARCEL-CAMPES.....	65
SAINT-MARTIN-LAGUEPIE .....	66
VAOUR .....	67
VINDRAC-ALAYRAC .....	72



# PARTIE 1. SYNTHÈSE CHIFFRÉE

Le tableau suivant répertorie par commune le patrimoine bâti à préserver

N°	Commune	Référence cadastrale	Lieu-dit	Description
1	BOURNAZEL	OD0168	PUECH GAX	Croix de Galy
2	BOURNAZEL	0A0482	MAS DE REY	Croix du Mas de Rey
3	BOURNAZEL	0A0019	LE SIVADAL	Croix
4	BOURNAZEL	AC0068	LA PEYRADE	Croix de la Peyrade
5	BOURNAZEL	0B0388	LA CUVETTE	Croix de la Cuvette
6	BOURNAZEL	0A0072	LA COMBE	Croix
7	BOURNAZEL	AD0067	BOURNAZEL	Croix sur le mur
8	BOURNAZEL	AD0068	BOURNAZEL	Croix sur le clocher
9	BOURNAZEL	Domaine public proche AD0043	BOURNAZEL	Croix de la Tour
10	BOURNAZEL	Domaine public proche AD0068	BOURNAZEL	Croix de la place
11	BOURNAZEL	0C0333	BOISSE	Château
12	BOURNAZEL	0C0334	BOISSE	Croix du Château de Boisse
1	LABARTHE-BLEYS	ZC0033	LAFARGUE	Petit patrimoine agricole historique
2	LABARTHE-BLEYS	0B0758	BARRAQUE	Maison de berger
3	LABARTHE-BLEYS	ZA0021	LA TREYNE	Fontaine de la Côte de la Treyne
4	LABARTHE-BLEYS	ZA0011	VASSALS	Fontaine de Vassals
5	LABARTHE-BLEYS	ZA0010	PEYRUGUE	Pigeonnier de Vassals ou de Peyrugue
6	LABARTHE-BLEYS	ZC0015	LABARTHE	Lavoir de Labarthe sur le domaine public
7	LABARTHE-BLEYS	0C0303	MARAVAL	Lavoir de Marval sur le domaine public
8	LABARTHE-BLEYS	0C0098	MOULIN-MARTIN	Moulin
9	LABARTHE-BLEYS	0B0266	LA TREYNE	Lavoir de la Treyne sur le domaine public
1	LAPARROQUIAL	AE0007	SUR CROUZET	Four à pain traditionnel
2	LAPARROQUIAL	Domaine public proche AE0014	SUR CROUZET	Calvaire
3	LAPARROQUIAL	Domaine public proche AE0017	SUR CROUZET	Calvaire
4	LAPARROQUIAL	AI0153	PUECH DE LA MAFFRESIE	Puits
5	LAPARROQUIAL	AI0170	PUECH DE LA MAFFRESIE	Citerne à eau
6	LAPARROQUIAL	AK0019	PEYRECOUT	Puits
7	LAPARROQUIAL	AN0046	LAPARROQUIAL	Monument aux Morts
8	LAPARROQUIAL	AN0046	LAPARROQUIAL	Puits
9	LAPARROQUIAL	AN0076	LAPARROQUIAL	Puits
10	LAPARROQUIAL	Domaine public proche AL0057	LAPARROQUIAL	Calvaire

11	LAPARROQUIAL	Domaine public proche AN0044	LAPARROQUIAL	Calvaire
12	LAPARROQUIAL	Domaine public proche AN0046	LAPARROQUIAL	Calvaire
13	LAPARROQUIAL	AH0138	LA MAFFRESIE	Calvaire
14	LAPARROQUIAL	AH0139	LA MAFFRESIE	Puits
15	LAPARROQUIAL	AH0143	LA MAFFRESIE	Puits
16	LAPARROQUIAL	AH0202	LA MAFFRESIE	Puits
17	LAPARROQUIAL	AH0203	LA MAFFRESIE	Four à pain traditionnel
18	LAPARROQUIAL	AH0204	LA MAFFRESIE	Puits
19	LAPARROQUIAL	AM0015	LA LANDOLE	Calvaire
20	LAPARROQUIAL	AC0018	CROUZET	Puits
21	LAPARROQUIAL	AL0077	COMBERIVES	Calvaire
1	LE RIOLS	0A0347	LAVOUR	Pigeonnier
2	LE RIOLS	0B0661	LESPINASSE	Pigeonnier
1	LES CABANNES	0B0461	GARRISSOU	Pigeonnier
2	LES CABANNES	0B0416	GARRISSOU	Remise
3	LES CABANNES	0B0421	GARRISSOU	Remise
4	LES CABANNES	0B0441	GARRISSOU	Ancienne ferme
5	LES CABANNES	0B0455	GARRISSOU	Puits
6	LES CABANNES	0B0454	GARRISSOU	Ancienne ferme
7	LES CABANNES	0B0544	PLAINE DE LAS FOURQUES	Puits
8	LES CABANNES	0B0544	PLAINE DE LAS FOURQUES	Maisonnette
9	LES CABANNES	0B0567	PLAINE DE LAS FOURQUES	Remise
10	LES CABANNES	0B0552	PLAINE DE LAS FOURQUES	Cazelle
11	LES CABANNES	0B0970	PLAINE DE LAS FOURQUES	Remise
12	LES CABANNES	0D0274	PERCHES	Remise
13	LES CABANNES	0D0180	LA CAPELLE	Pigeonnier
14	LES CABANNES	0C0373	GENIBROUSE	Cazelle
15	LES CABANNES	0D0084	LA QUENE	Remise
16	LES CABANNES	0C0051	LA BAYSSIERE	Remise
17	LES CABANNES	0C0005	LE CAMP DE BESSET	Remise
18	LES CABANNES	0C0167	CANTALAUZE	Cazelle
19	LES CABANNES	0C0149	LA VARSANE	Cazelle
20	LES CABANNES	0C0307	FONTANELLES	Cazelle
1	LIVERS-CAZELLES	0D0302	CAZELLES	Pigeonnier
2	LIVERS-CAZELLES	0D0185	MAS PETIT	Pigeonnier
1	LOUBERS	Domaine public proche 0A0114	LE VILLAGE	Vestige des remparts du XVIème siècle, du château et porte de la ville
2	LOUBERS	0A0131	LES COMBES	Pigeonnier type Gaillacois

3	LOUBERS	0A0248	LE MAS HAUT	Pigeonnier
4	LOUBERS	0A0104	LE VILLAGE	Lavoir
5	LOUBERS	0A0001	LE PRADEL	Pigeonnier
1	MARNAVES	0B0704	LE CLAUD	Lavoir communal
2	MARNAVES	0B0260	LES GUILLAUMOTS	Four communal
1	MILHARS	AB0260	LE VILLAGE	Maison de caractère et four à pain
2	MILHARS	AB0197	LE VILLAGE	Puits
3	MILHARS	AB0119	LE VILLAGE	Puits
4	MILHARS	AB0039	LE VILLAGE	Puits
5	MILHARS	AB0148	LE VILLAGE	Puits
6	MILHARS	AB0065	LE VILLAGE	Puits
7	MILHARS	AB0073	LE VILLAGE	Puits
8	MILHARS	Domaine public proche AB0095	LE VILLAGE	Passerelle
9	MILHARS	AB0141	LE VILLAGE	Puits dans l'espace Multi-services
10	MILHARS	0B0115	LAS PEYROUSES	Château d'eau
11	MILHARS	AB0041	LE VILLAGE	Four à pain
12	MILHARS	AB0224	LE VILLAGE	Four à pain
13	MILHARS	AB0268	LE VILLAGE	Four à pain
14	MILHARS	0A0026	LIZOULE	Pompe à eau
15	MILHARS	AB0301	LE VILLAGE	Puits
16	MILHARS	AB0126	LE VILLAGE	Puits
17	MILHARS	0B0089	COMBESOURBIE	Puits
18	MILHARS	0B0083	COMBESOURBIE	Puits
19	MILHARS	AB0176	LE VILLAGE	Four à pain
1	NOAILLES	Domaine public proche 0A0131	NOAILLES	Lavoir
2	NOAILLES	0B0478	LA COMBE	Lavoir
3	NOAILLES	0A0100	NOAILLES	Pigeonnier
4	NOAILLES	0A1078	NOAILLES	Pigeonnier
5	NOAILLES	0A0051	NOAILLES	Château
6	NOAILLES	0A1002	LA FAVARIE	Pigeonnier
1	ROUSSAYROLLES	0A0142	LES PLAINES DU CAUSSE	Dolmen de Peyro seco
2	ROUSSAYROLLES	Domaine public proche 0A0178	LE TOURON	Fontaine des Tourons
3	ROUSSAYROLLES	0A0686	LA RIALE	Lafou Naouto
4	ROUSSAYROLLES	0B0439	LES ALIGNES	Lavoir de Galanti
5	ROUSSAYROLLES	Domaine public proche 0B0157	LES BROUSSASSOUS	Lavoir de Peyralade
6	ROUSSAYROLLES	0B0153	HAMEAU DE PEYRALADE	Four
7	ROUSSAYROLLES	A0201	ROUSSAYROLLES	Eglise Notre-Dame de l'Assomption (préservation des fresques de Nicolai Greschny)



1	SAINT MARCEL CAMPES	OK0022	FRESCAL	Lavoir
1	SAINT-MARTIN-LAGUEPIE	OB0410	LE CHATEAU	A RENSEIGNER
1	VAOUR	AB0122	VAOUR	Eglise
2	VAOUR	AB0112	VAOUR	Lavoir
3	VAOUR	OD0557	AYME	Lavoir
4	VAOUR	OB0470	LA FOUN PURGAYRO	Fontaine Purgative
5	VAOUR	AC0019	NEGRIL	Fontaine du Ribatou
6	VAOUR	OD0510	AYME	Four à pain
7	VAOUR	AB0096	VAOUR	Vieille bascule agricole
8	VAOUR	AA0016	ROC DU CONTE	Puits
9	VAOUR	OB0502	LA DEVEZE	Gariotte
10	VAOUR	OD0186	VERRERIE BASSE	Pigeonnier
1	VINDRAC-ALAYRAC	OE0103	PUECH BERTRAND	Cabane de vigne
2	VINDRAC-ALAYRAC	OE0214	LA GAMASSADE	Fontaine et bassin
3	VINDRAC-ALAYRAC	OC0294	LOU BOUYSSOU	Cabane de vigne
4	VINDRAC-ALAYRAC	OC0140	LA CURADE	Four à pain et son petit fournil
5	VINDRAC-ALAYRAC	OA0153	PAILLASSOU	Pigeonnier
6	VINDRAC-ALAYRAC	OF0116	LA ROUSSILLE	Lavoir
7	VINDRAC-ALAYRAC	OA0177	VINDRAC	Lavoir
8	VINDRAC-ALAYRAC	OB0373	LES FARGUES	Croix des Fargues
9	VINDRAC-ALAYRAC	OA0040	LES PRADELS	Croix
10	VINDRAC-ALAYRAC	OA0371	CIGALOU	Pont des ânes

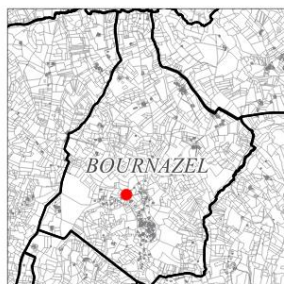
Nombre de patrimoine à préserver par commune

Commune	Nombre
BOURNAZEL	12
LABARTHE-BLEYS	9
LAPARROUQUIAL	21
LE RIOLS	2
LES CABANNES	20
LIVERS-CAZELLES	2
LOUBERS	5
MARNAVES	2
MILHARS	19
NOAILLES	6
ROUSSAYROLLES	7
SAINT MARCEL CAMPES	1
SAINT-MARTIN-LAGUEPIE	1
VAOUR	10
VINDRAC-ALAYRAC	10
<b>Total général</b>	<b>127</b>

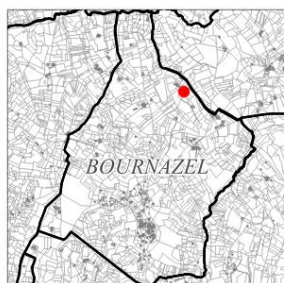
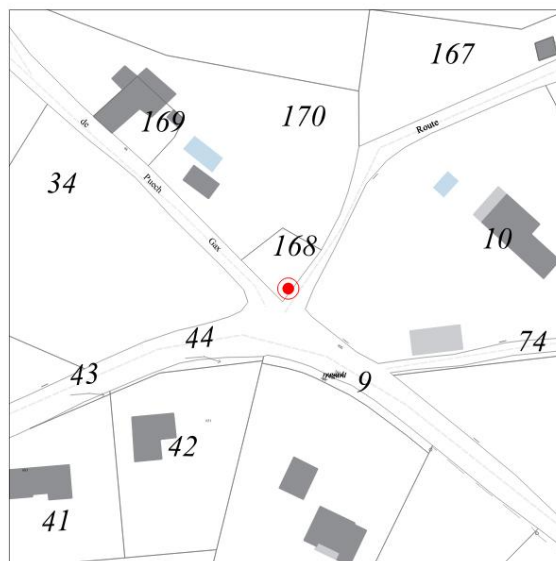
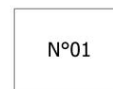


# PARTIE 2. ATLAS CARTOGRAPHIQUE

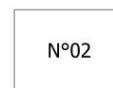
# BOURNAZEL



Commune : BOURNAZEL  
Lieu-dit : PUECH GAX  
Référence cadastrale : 0D0168  
Description : Croix de Galy



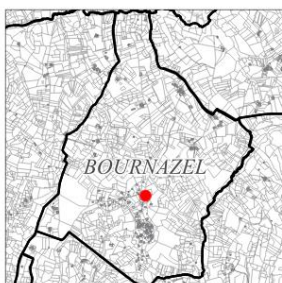
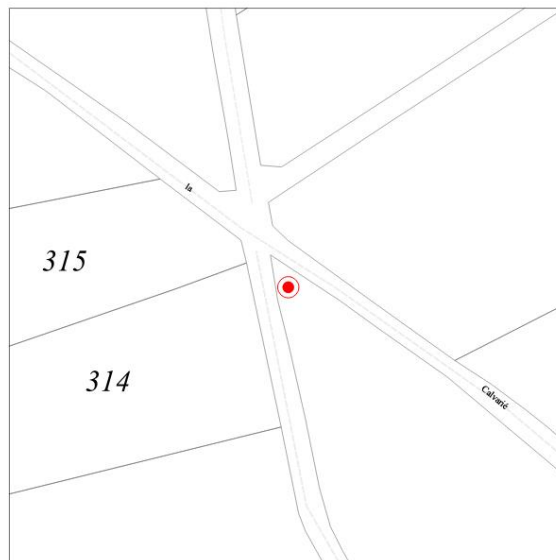
Commune : BOURNAZEL  
Lieu-dit : MAS DE REY  
Référence cadastrale : 0A0482  
Description : Croix du Mas de Rey





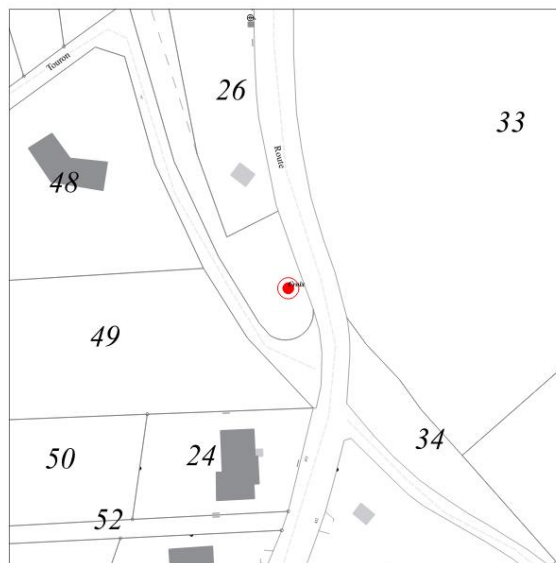
Commune : BOURNAZEL  
Lieu-dit : LE SIVADAL  
Référence cadastrale : 0A0019  
Description : Croix

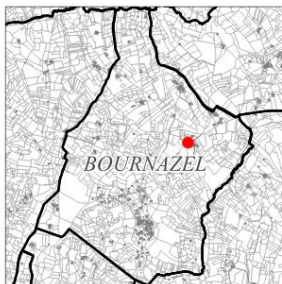
N°03



Commune : BOURNAZEL  
Lieu-dit : LA PEYRADE  
Référence cadastrale : AC0068  
Description : Croix de la Peyrade

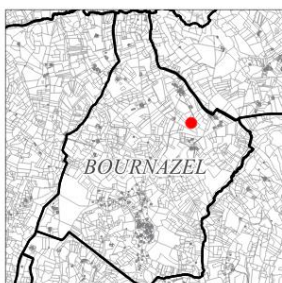
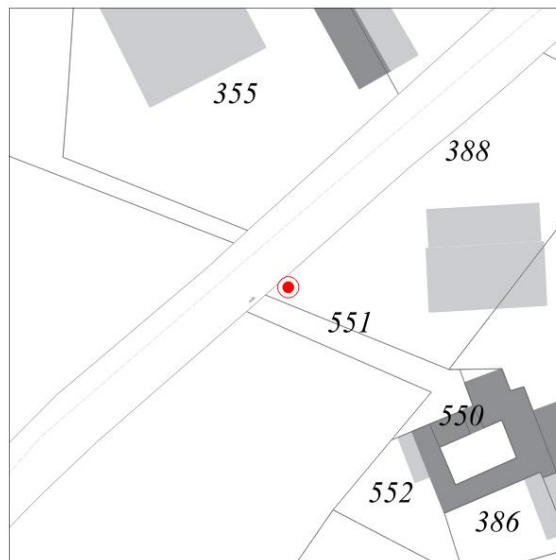
N°04





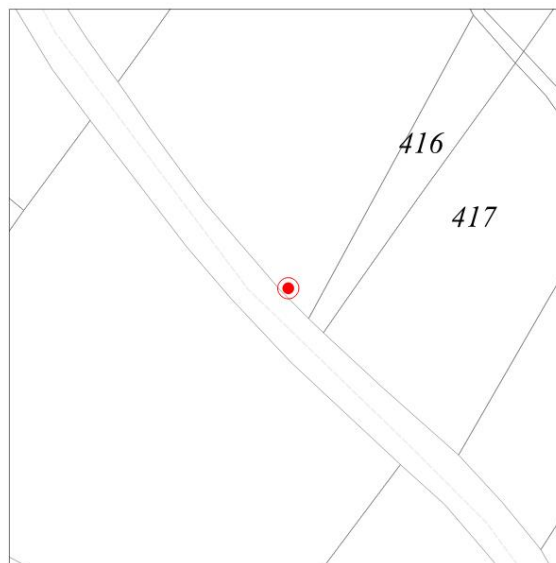
Commune : BOURNAZEL  
Lieu-dit : LA CUVETTE  
Référence cadastrale : 0B0388  
Description : Croix de la Cuvette

N°05



Commune : BOURNAZEL  
Lieu-dit : LA COMBE  
Référence cadastrale : 0A0072  
Description : Croix

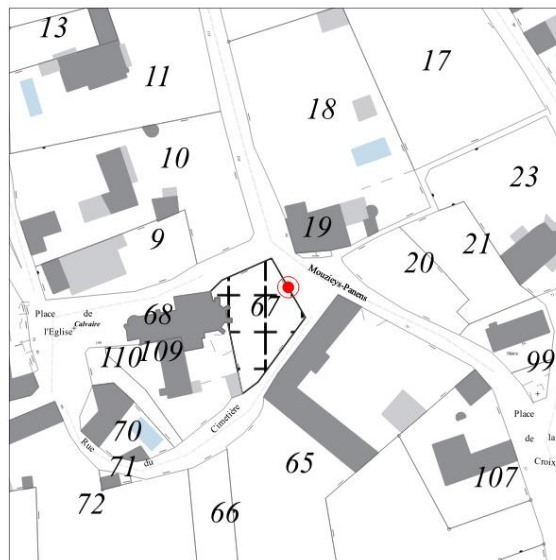
N°06





Commune : BOURNAZEL  
Lieu-dit : BOURNAZEL  
Référence cadastrale : AD0067  
Description : Croix sur le mur

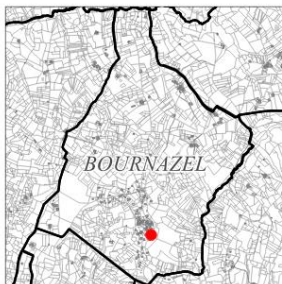
N°07



Commune : BOURNAZEL  
Lieu-dit : BOURNAZEL  
Référence cadastrale : AD0068  
Description : Croix sur le clocher

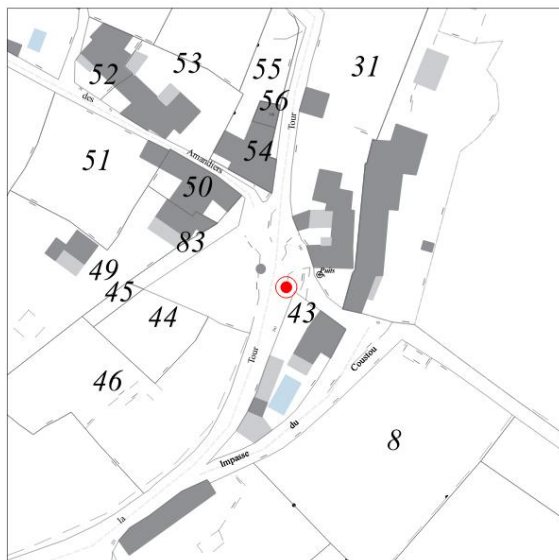
N°08





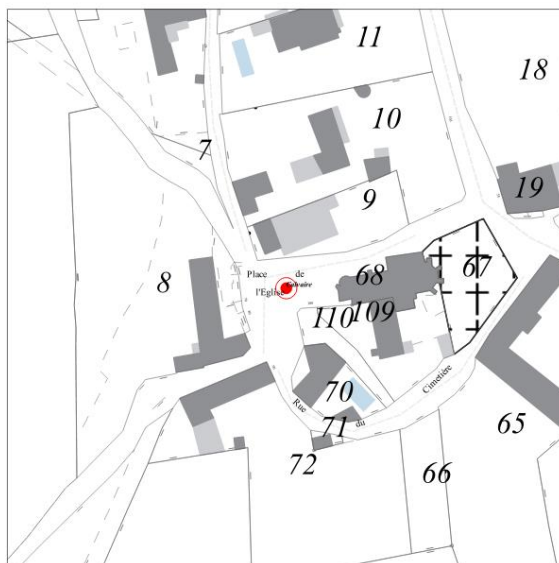
Commune : BOURNAZEL  
 Lieu-dit : BOURNAZEL  
 Référence cadastrale : Domaine public proche AD0043  
 Description : Croix de la Tour

N°09

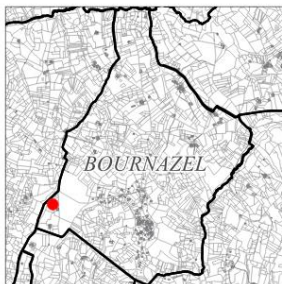


Commune : BOURNAZEL  
 Lieu-dit : BOURNAZEL  
 Référence cadastrale : Domaine public proche AD0068  
 Description : Croix de la place

N°10

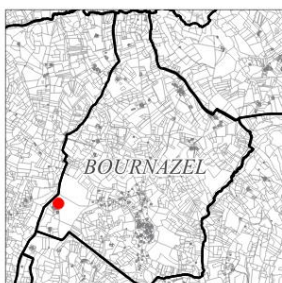
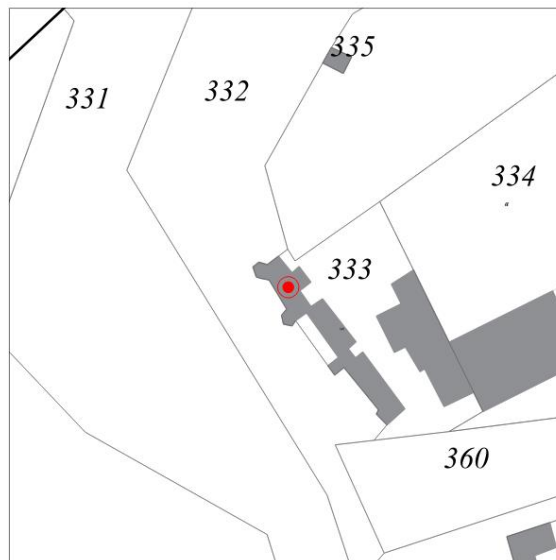







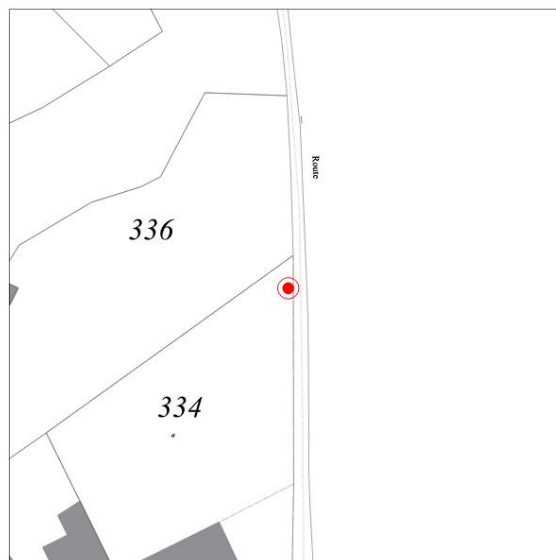

Commune : BOURNAZEL  
Lieu-dit : BOISSE  
Référence cadastrale : 0C0333  
Description : Château

N°11

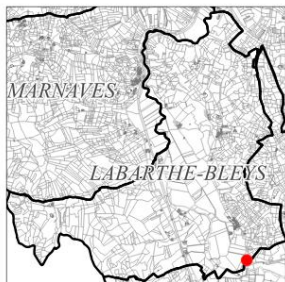


Commune : BOURNAZEL  
Lieu-dit : BOISSE  
Référence cadastrale : 0C0334  
Description : Croix du Château de Boisse

N°12



## LABARTHE-BLEYS



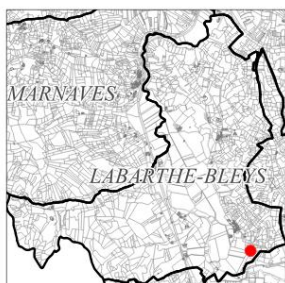
Commune : LABARTHE-BLEYS

Lieu-dit : LAFARGUE

Référence cadastrale : ZC0033

Description : Petit patrimoine agricole historique

N°01



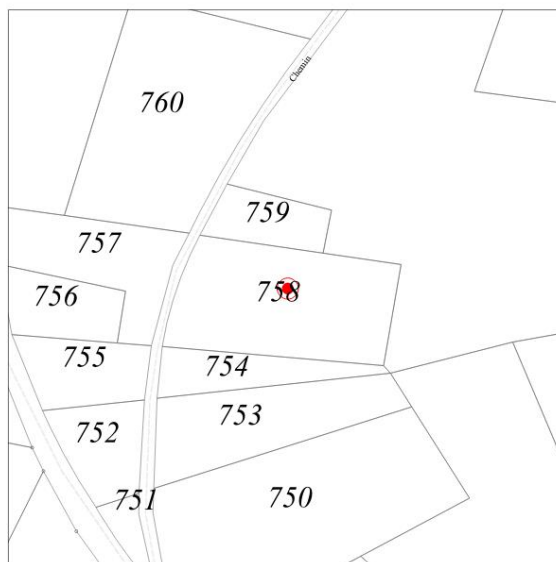
Commune : LABARTHE-BLEYS

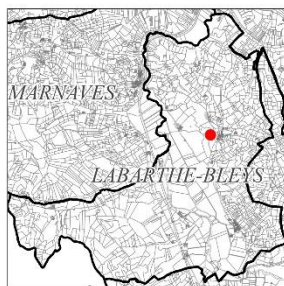
Lieu-dit : BARRAQUE

Référence cadastrale : 0B0758

Description : Maison de berger

N°02





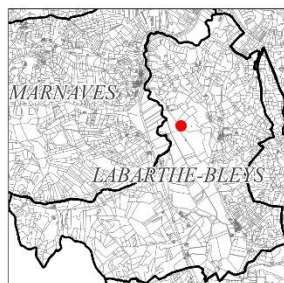
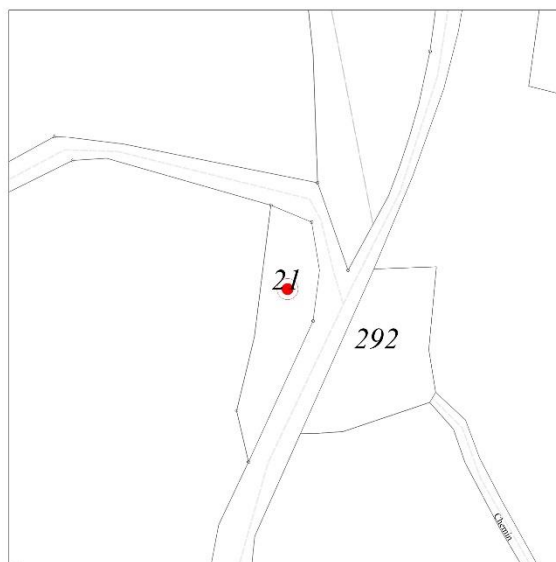

Commune : LABARTHE-BLEYS

Lieu-dit : LA TREYNE

Référence cadastrale : ZA0021

Description : Fontaine de la Côte de La Treyne

N°03



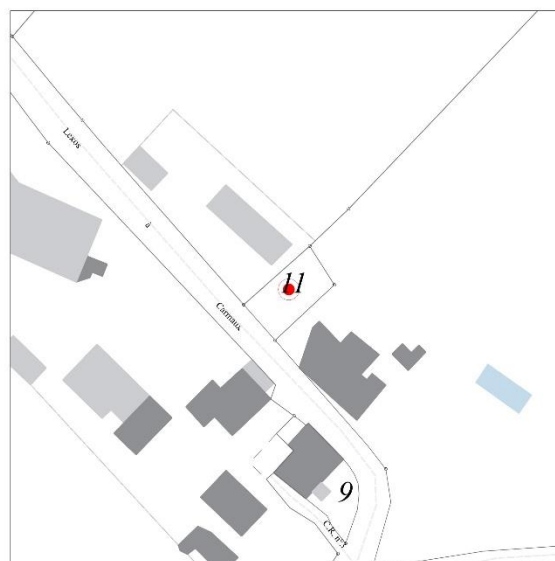

Commune : LABARTHE-BLEYS

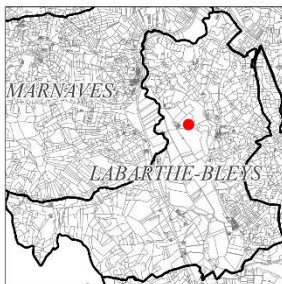
Lieu-dit : VASSALS

Référence cadastrale : ZA0011

Description : Fontaine de Vassals

N°04





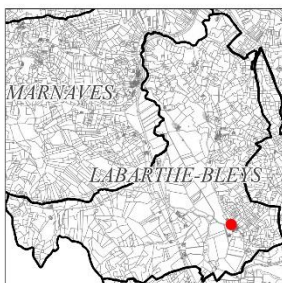
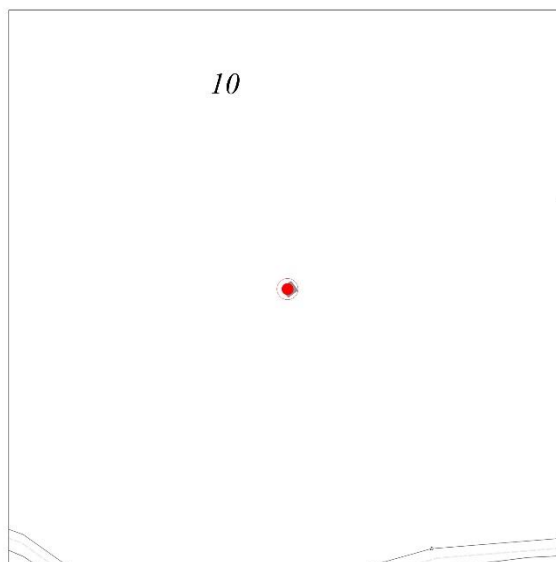
Commune : LABARTHE-BLEYS

Lieu-dit : PEYRUGUE

Référence cadastrale : ZA0010

Description : Pigeonnier de Vassals ou de Peyrugues

N°05



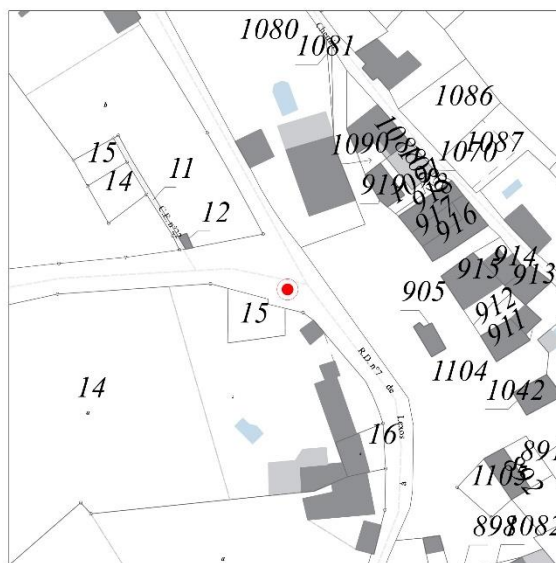
Commune : LABARTHE-BLEYS

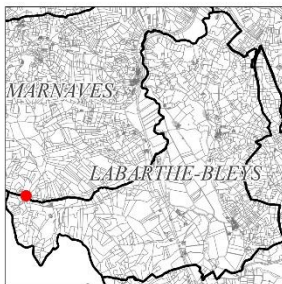
Lieu-dit : LABARTHE

Référence cadastrale : ZC0015

Description : Lavoir de Labarthe sur le domaine public

N°06





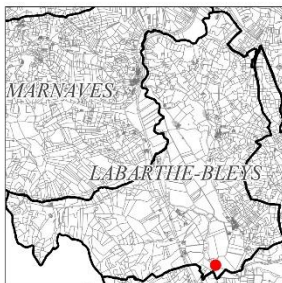
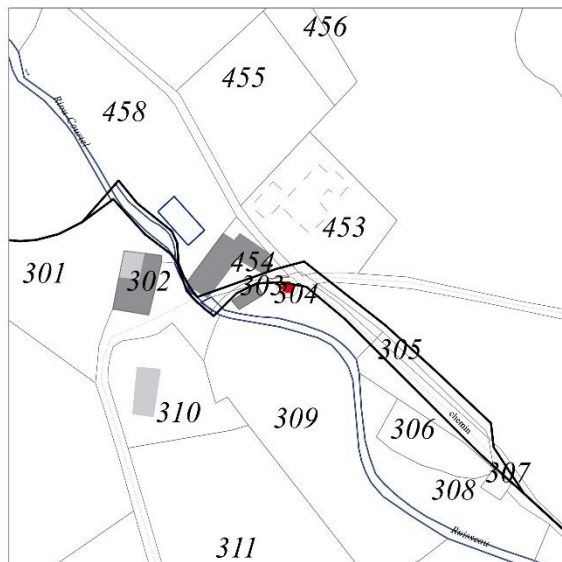
Commune : LABARTHE-BLEYS

Lieu-dit : MARAVAL

Référence cadastrale : 0C0303

Description : Lavoir de Maraval sur le domaine public

N°07



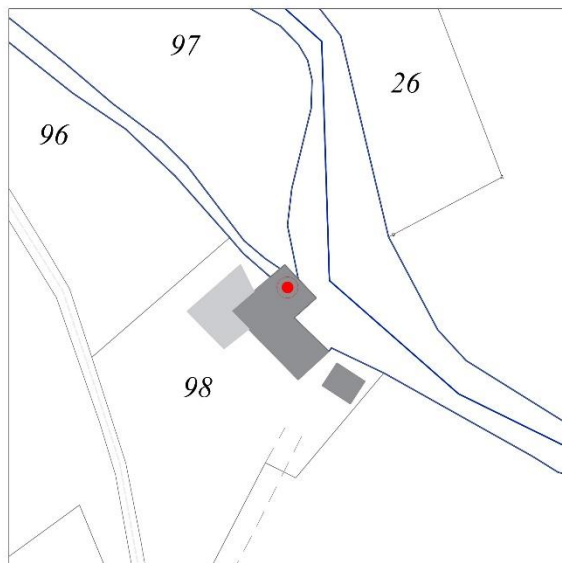
Commune : LABARTHE-BLEYS

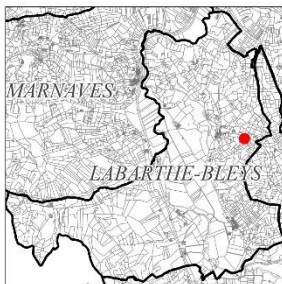
Lieu-dit : MOULIN-MARTIN

Référence cadastrale : 0C0098

Description : Moulin Martin

N°08






Commune : LABARTHE-BLEYS

Lieu-dit : LA TREYNE

Référence cadastrale : 0B0266

Description : Lavoir de La Treyne sur le domaine public

N°09



# LAPARROUQUIAL



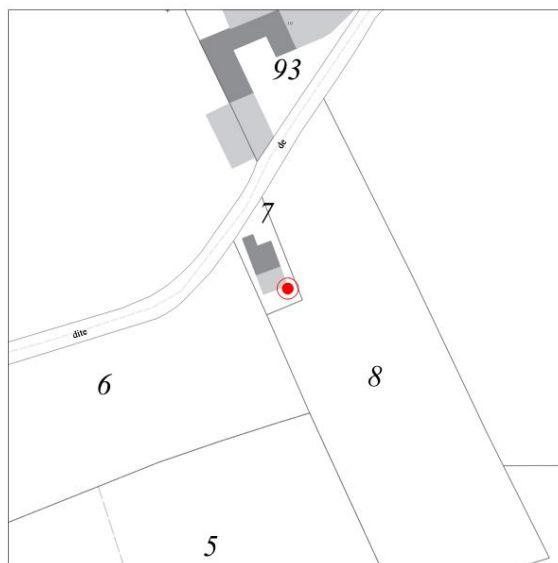
Commune : LAPARROUQUIAL

Lieu-dit : SUR CROUZET

Référence cadastrale : AE0007

Description : Four à pain traditionnel

N°01



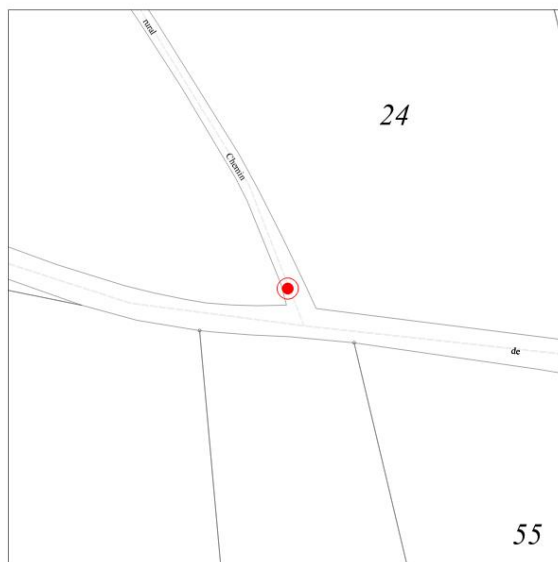
Commune : LAPARROUQUIAL

Lieu-dit : SUR CROUZET

Référence cadastrale : Domaine public proche AE0014

Description : Calvaire

N°02





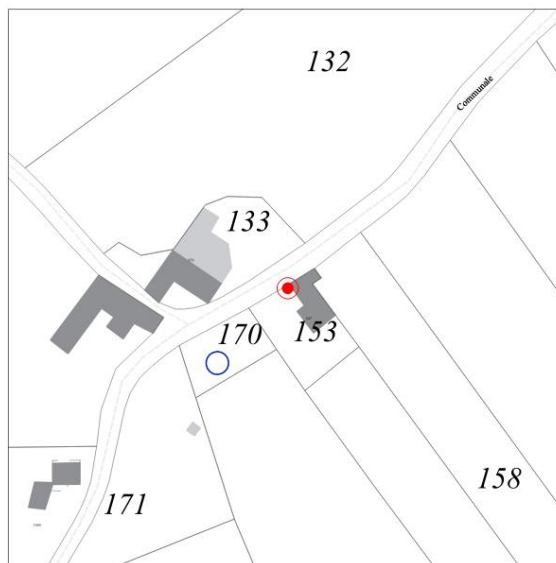
Commune : LAPARROUQUIAL  
Lieu-dit : SUR CROUZET  
Référence cadastrale : Domaine public proche AE0017  
Description : Calvaire

N°03



Commune : LAPARROUQUIAL  
Lieu-dit : PUECH DE LA MAFFRESIE  
Référence cadastrale : AI0153  
Description : Puit

N°04

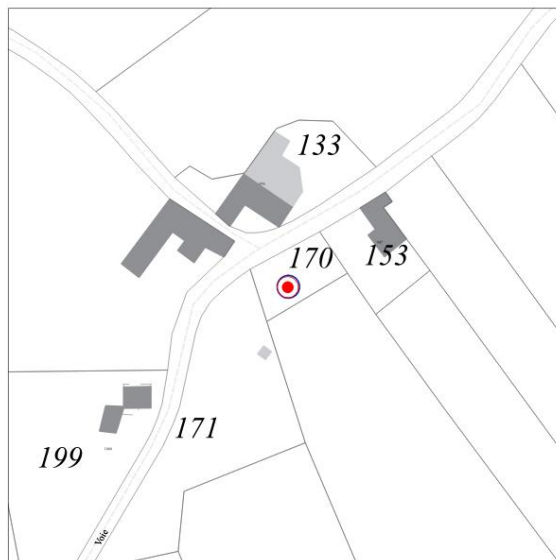







Commune : LAPARROQUIAL  
Lieu-dit : PUECH DE LA MAFFRESIE  
Référence cadastrale : AI0170  
Description : Citerne à eau

N°05



Commune : LAPARROQUIAL  
Lieu-dit : PEYRECOUT  
Référence cadastrale : AK0019  
Description : Puit

N°06





Commune : LAPARROUQUIAL  
 Lieu-dit : LAPARROUQUIAL  
 Référence cadastrale : AN0046  
 Description : Monument aux Morts

N°07



Commune : LAPARROUQUIAL  
 Lieu-dit : LAPARROUQUIAL  
 Référence cadastrale : AN0046  
 Description : Puit

N°08





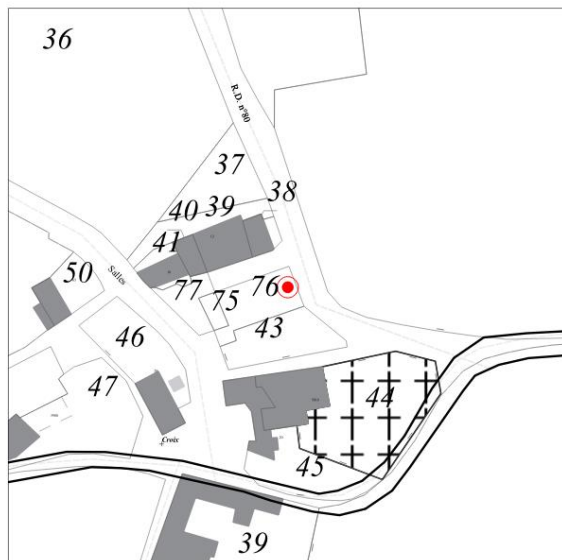

Commune : LAPARROUQUIAL

Lieu-dit : LAPARROUQUIAL

Référence cadastrale : AN0076

Description : Puit

N°09



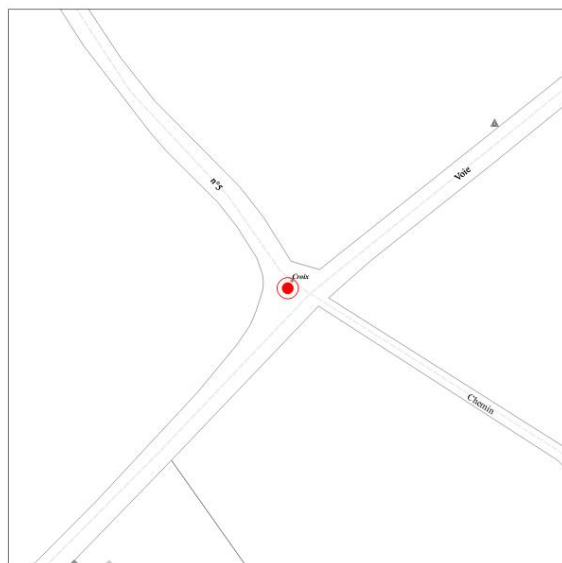

Commune : LAPARROUQUIAL

Lieu-dit : LAPARROUQUIAL

Référence cadastrale : Domaine public proche AL0057

Description : Calvaire

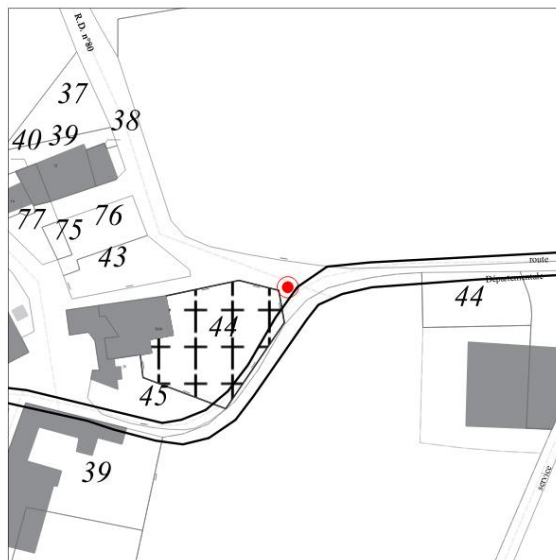
N°10





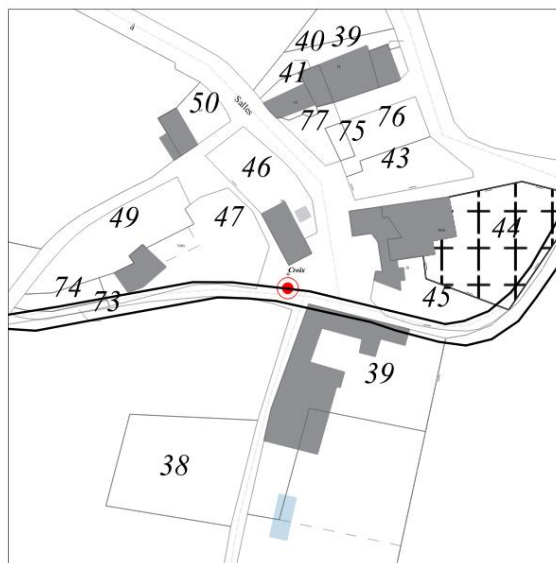
Commune : LAPARROUQUIAL  
Lieu-dit : LAPARROUQUIAL  
Référence cadastrale : Domaine public proche AN0044  
Description : Calvaire

N°11



Commune : LAPARROUQUIAL  
Lieu-dit : LAPARROUQUIAL  
Référence cadastrale : Domaine public proche AN0046  
Description : Calvaire

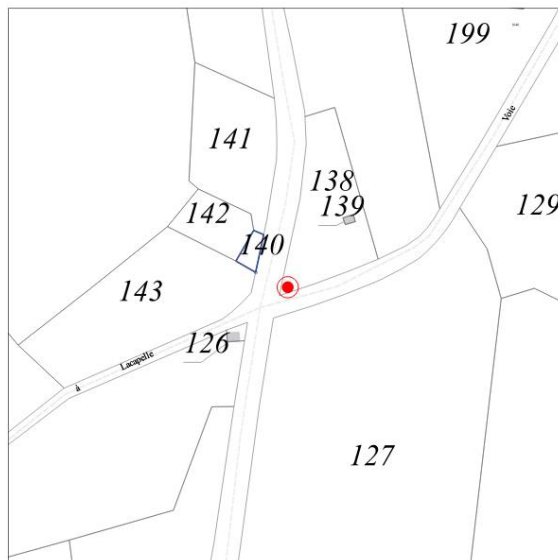
N°12





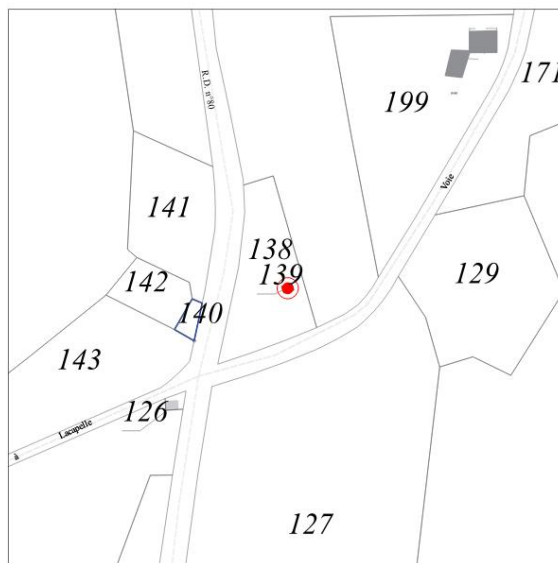

Commune : LAPARROUQUIAL  
 Lieu-dit : LA MAFFRESIE  
 Référence cadastrale : AH0138  
 Description : Calvaire

N°13



Commune : LAPARROUQUIAL  
 Lieu-dit : LA MAFFRESIE  
 Référence cadastrale : AH0139  
 Description : Puit

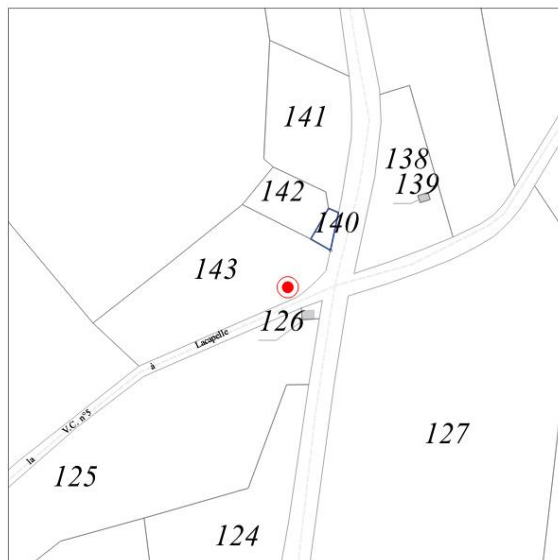
N°14





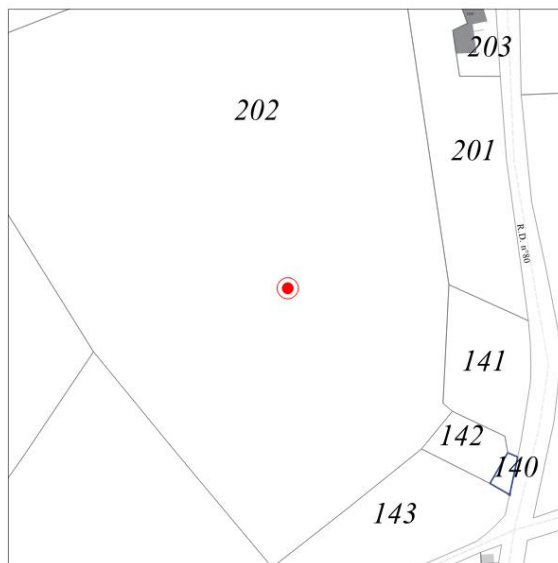
Commune : LAPARROUQUIAL  
 Lieu-dit : LA MAFFRESIE  
 Référence cadastrale : AH0143  
 Description : Puit

N°15



Commune : LAPARROUQUIAL  
 Lieu-dit : LA MAFFRESIE  
 Référence cadastrale : AH0202  
 Description : Puit

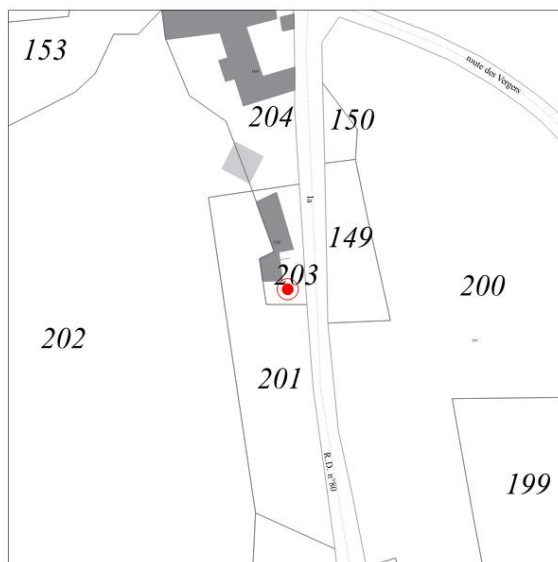
N°16





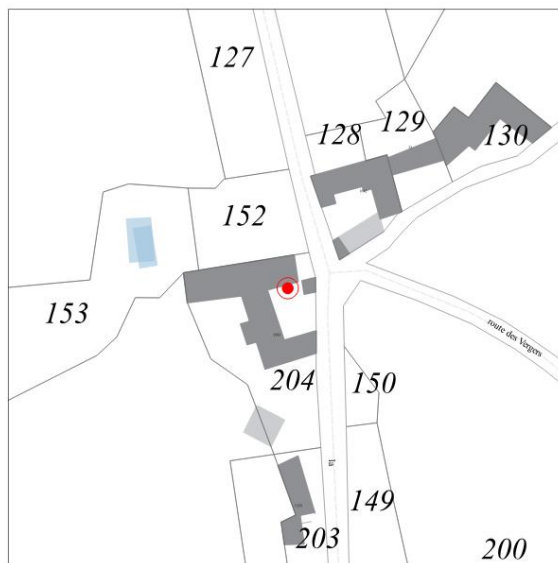
Commune : LAPARROUQUIAL  
 Lieu-dit : LA MAFFRESIE  
 Référence cadastrale : AH0203  
 Description : Four à pain traditionnel

N°17



Commune : LAPARROUQUIAL  
 Lieu-dit : LA MAFFRESIE  
 Référence cadastrale : AH0204  
 Description : Puit

N°18





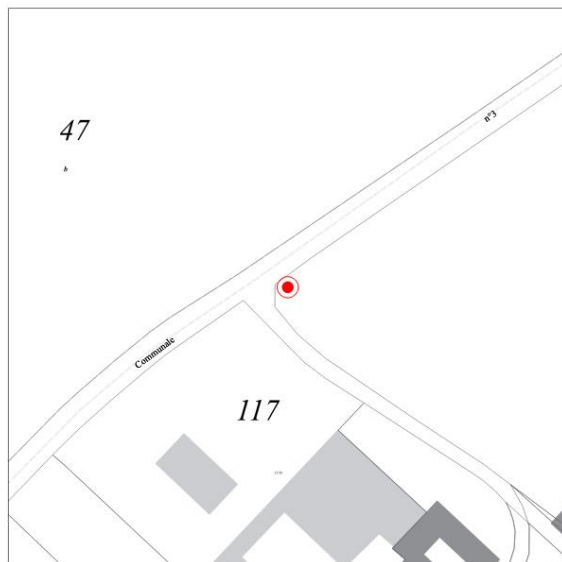

Commune : LAPARROUQUIAL

Lieu-dit : LA LANDOLE

Référence cadastrale : AM0015

Description : Calvaire

N°19



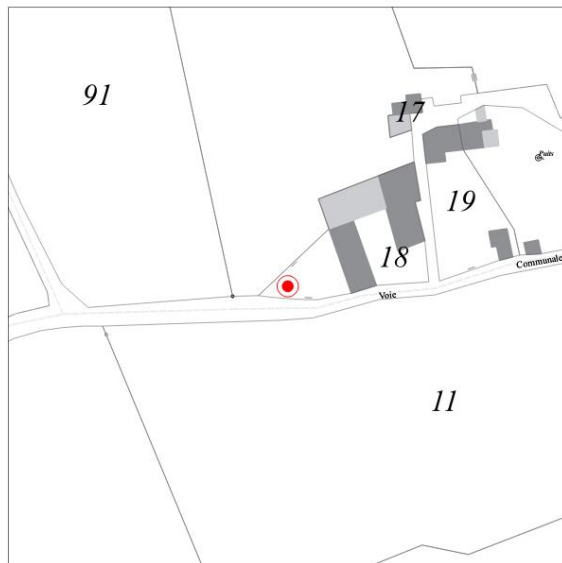

Commune : LAPARROUQUIAL

Lieu-dit : CROUZET

Référence cadastrale : AC0018

Description : Puit

N°20

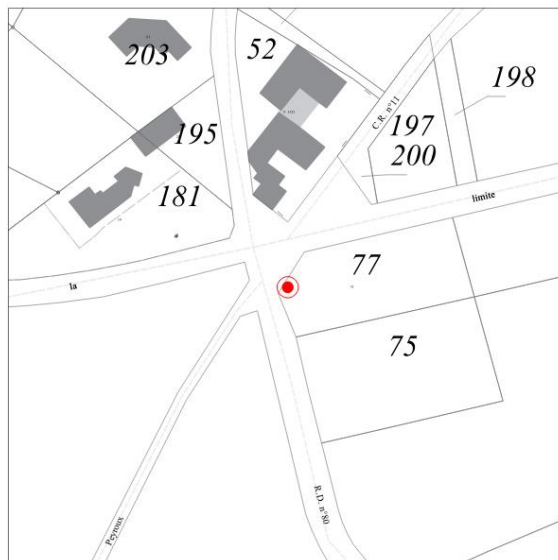





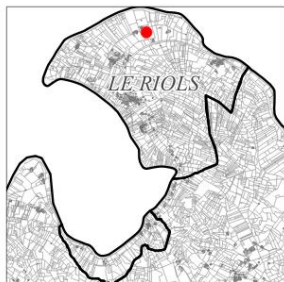


Commune : LAPARROUQUIAL  
Lieu-dit : COMBERIVES  
Référence cadastrale : AL0077  
Description : Calvaire

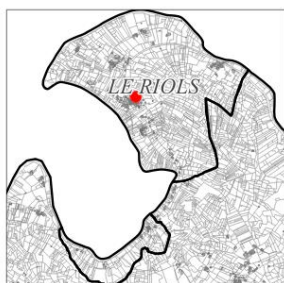
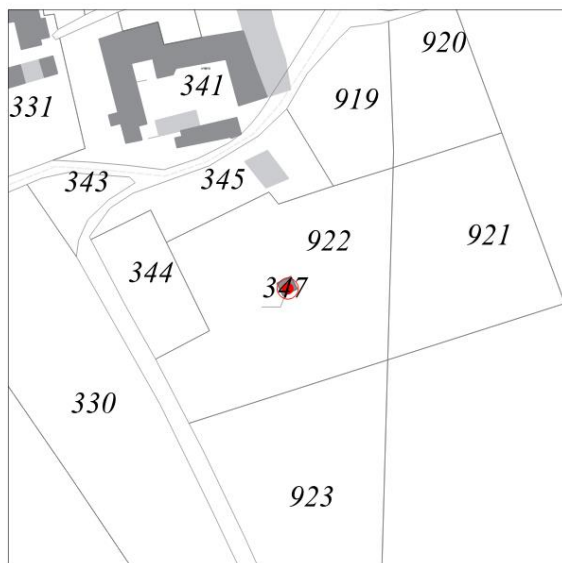

N°21



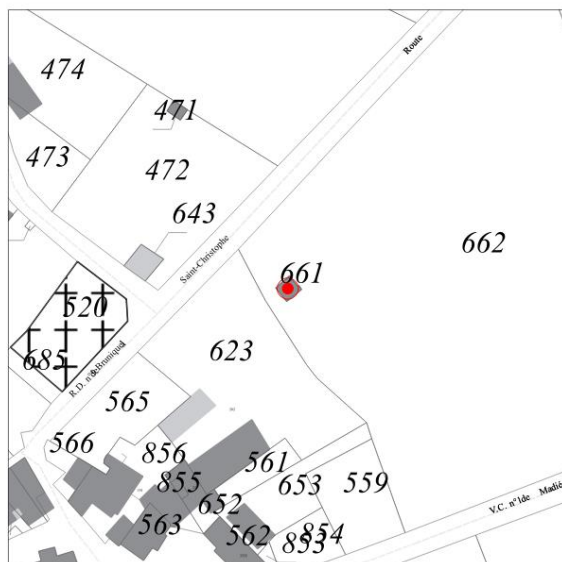

# LE RIOLS



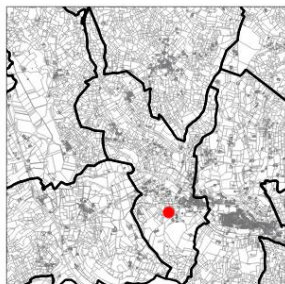
Commune : LE RIOLS  
Lieu-dit : LAVAU  
Référence cadastrale : 0A0347  
Description : Pigeonnier



Commune : LE RIOLS  
Lieu-dit : LESPINASSE  
Référence cadastrale : 0B0661  
Description : Pigeonnier

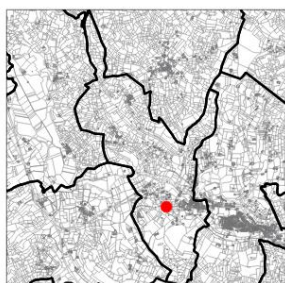
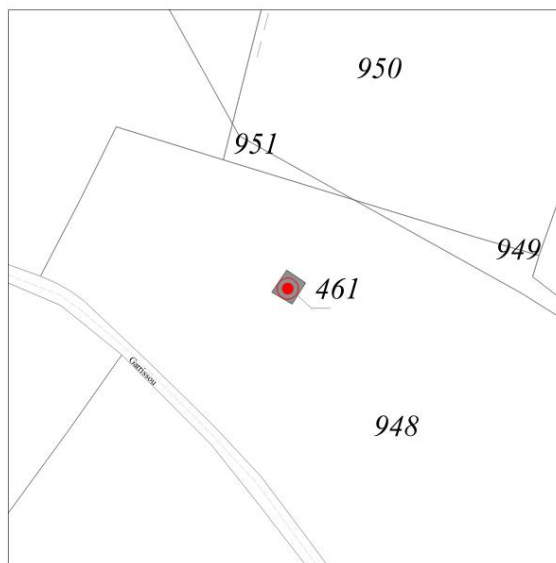



## LES CABANNES



Commune : LES CABANNES  
Lieu-dit : GARRISSOU  
Référence cadastrale : 0B0461  
Description : Pigeonnier

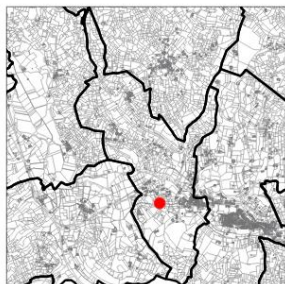
N°01



Commune : LES CABANNES  
Lieu-dit : GARRISSOU  
Référence cadastrale : 0B0416  
Description : Remise

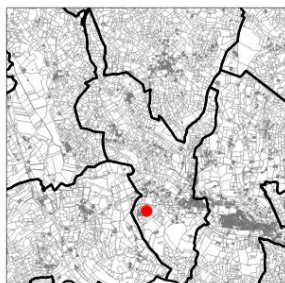
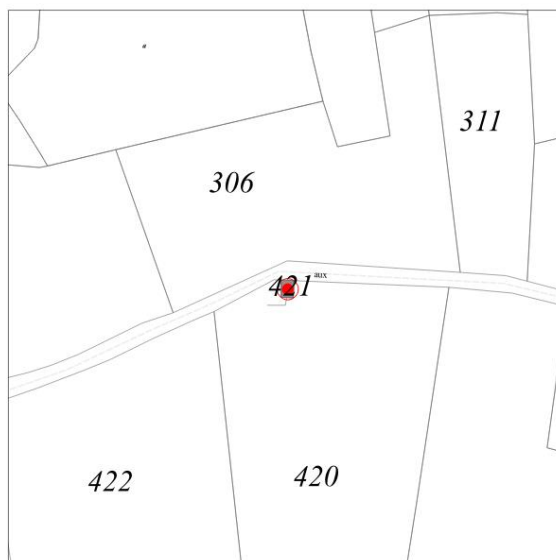
N°02





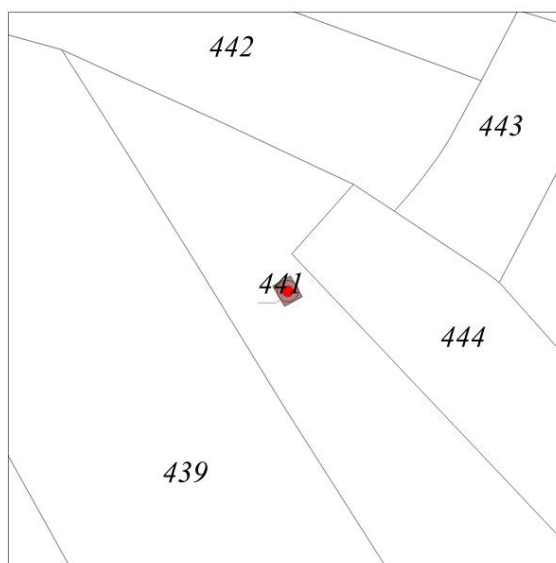
Commune : LES CABANNES  
Lieu-dit : GARRISSOU  
Référence cadastrale : 0B0421  
Description : Remise

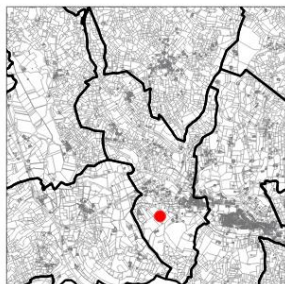
N°03



Commune : LES CABANNES  
Lieu-dit : GARRISSOU  
Référence cadastrale : 0B0441  
Description : Ancienne ferme

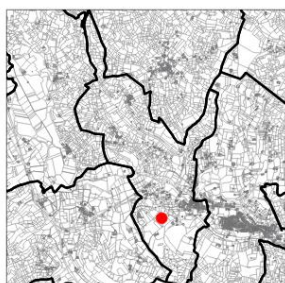
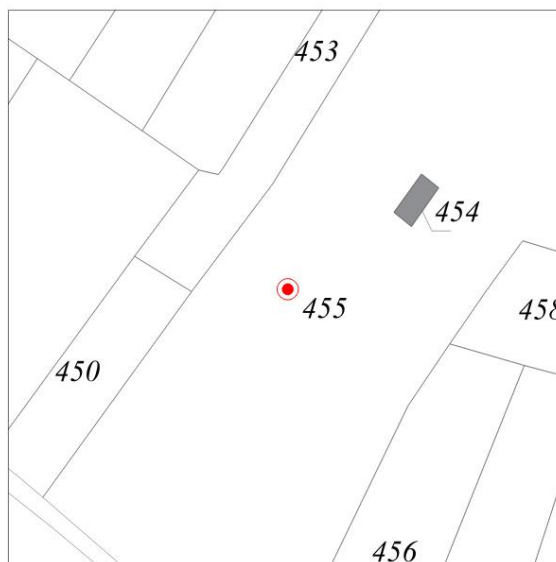

N°04





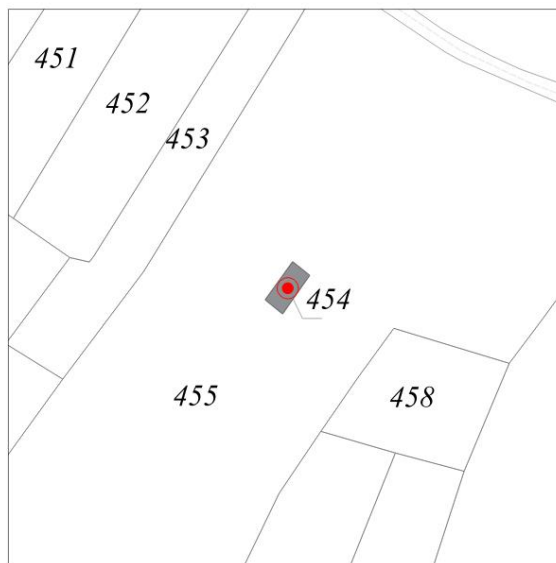
Commune : LES CABANNES  
Lieu-dit : GARRISSOU  
Référence cadastrale : 0B0455  
Description : Puits

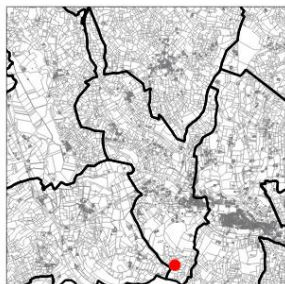
N°05



Commune : LES CABANNES  
Lieu-dit : GARRISSOU  
Référence cadastrale : 0B0454  
Description : Ancienne ferme

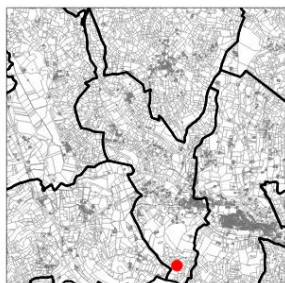
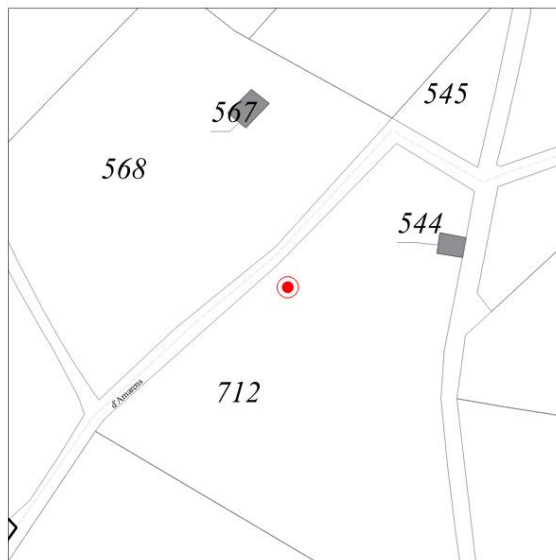

N°06





Commune : LES CABANNES  
Lieu-dit : PLAINE DE LAS FOURQUES  
Référence cadastrale : 0B0544  
Description : Puits

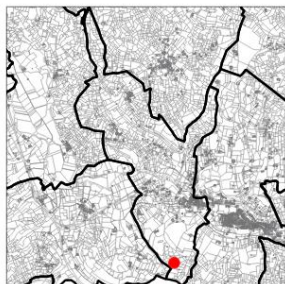
N°07



Commune : LES CABANNES  
Lieu-dit : PLAINE DE LAS FOURQUES  
Référence cadastrale : 0B0544  
Description : Maisonnette

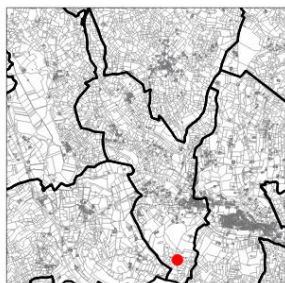
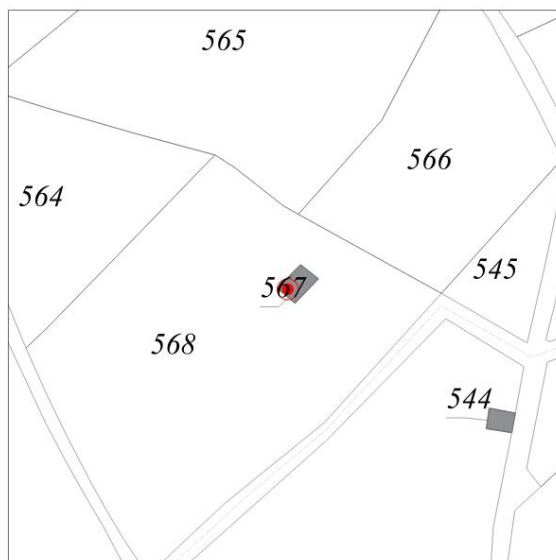
N°08





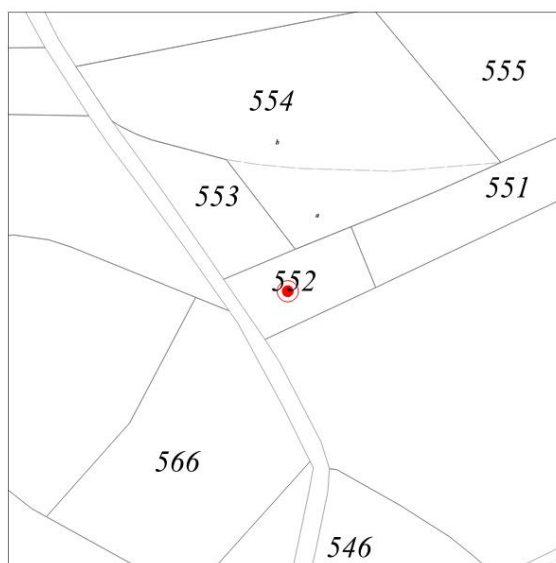
Commune : LES CABANNES  
Lieu-dit : PLAINE DE LAS FOURQUES  
Référence cadastrale : 0B0567  
Description : Remise

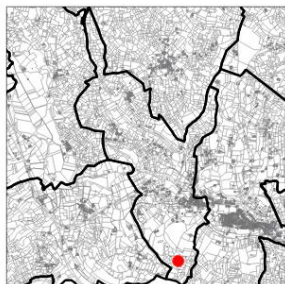
N°09



Commune : LES CABANNES  
Lieu-dit : PLAINE DE LAS FOURQUES  
Référence cadastrale : 0B0552  
Description : Cazelle

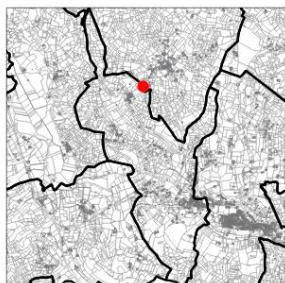
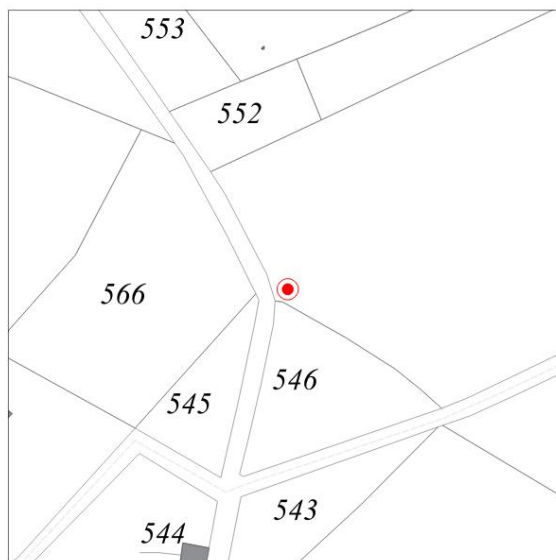

N°10





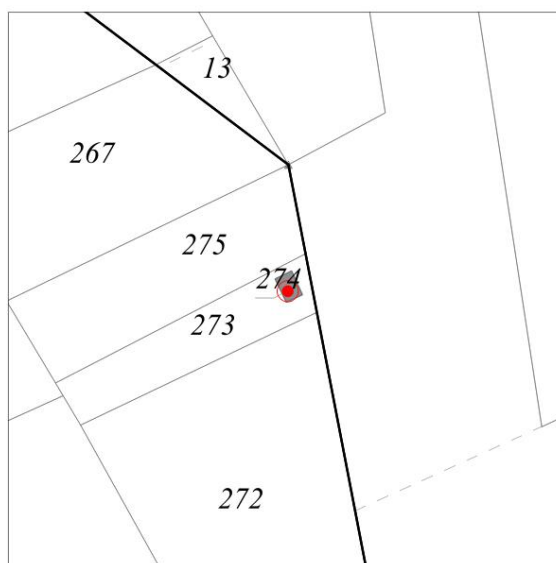

Commune : LES CABANNES  
Lieu-dit : PLAINE DE LAS FOURQUES  
Référence cadastrale : 0B0970  
Description : Remise

N°11



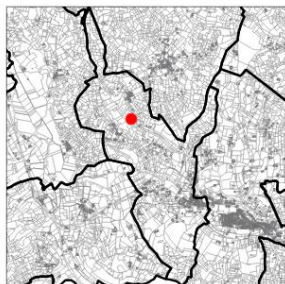
Commune : LES CABANNES  
Lieu-dit : PERCHES  
Référence cadastrale : 0D0274  
Description : Remise

N°12



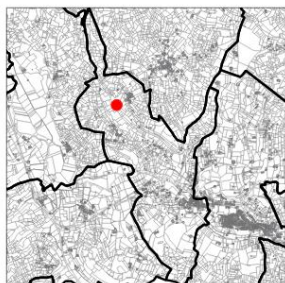
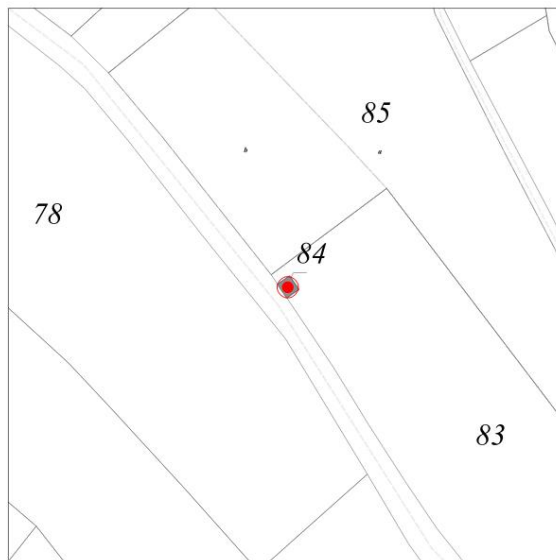







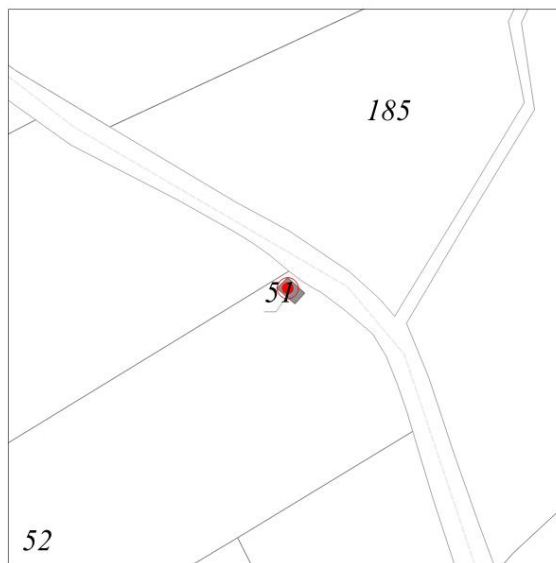
Commune : LES CABANNES  
Lieu-dit : LA QUENE  
Référence cadastrale : 0D0084  
Description : Remise

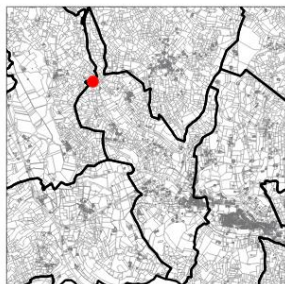
N°15



Commune : LES CABANNES  
Lieu-dit : LA BAYSSIÈRE  
Référence cadastrale : 0C0051  
Description : Remise

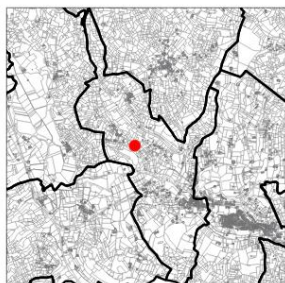
N°16





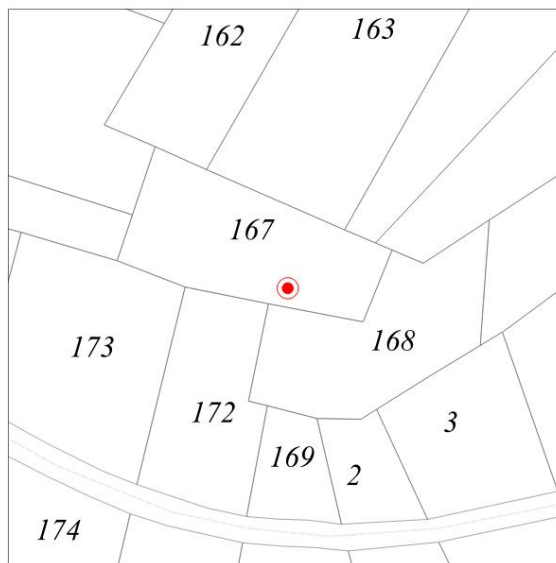

Commune : LES CABANNES  
 Lieu-dit : LE CAMP DE BESSET  
 Référence cadastrale : 0C0005  
 Description : Remise

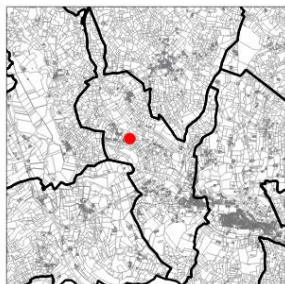
N°17



Commune : LES CABANNES  
 Lieu-dit : CANTALAUZE  
 Référence cadastrale : 0C0167  
 Description : Cazelle

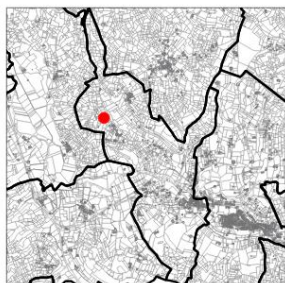
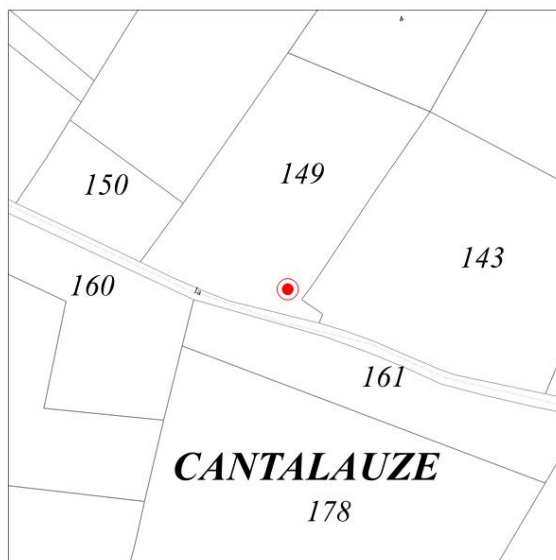
N°18





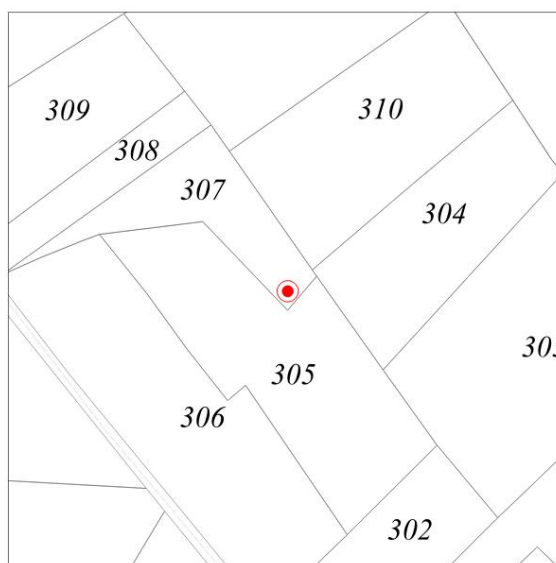

Commune : LES CABANNES  
Lieu-dit : LA VARSANE  
Référence cadastrale : 0C0149  
Description : Cazelle

N°19

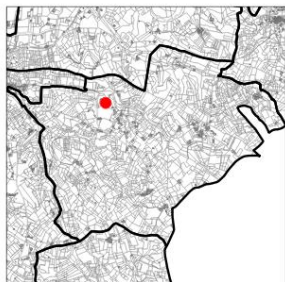


Commune : LES CABANNES  
Lieu-dit : FONTANELLES  
Référence cadastrale : 0C0307  
Description : Cazelle

N°20



## LIVERS-CAZELLES



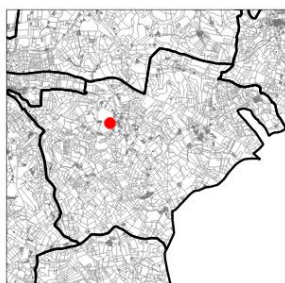
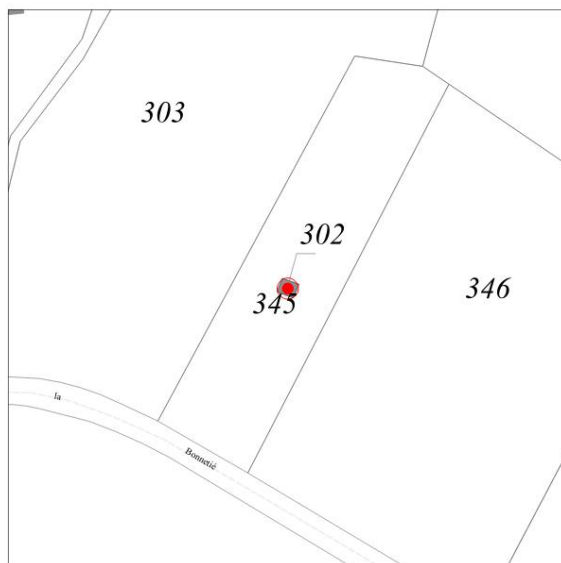

Commune : LIVERS-CAZELLES

Lieu-dit : CAZELLES

Référence cadastrale : 0D0302

Description : Pigeonnier

N°01



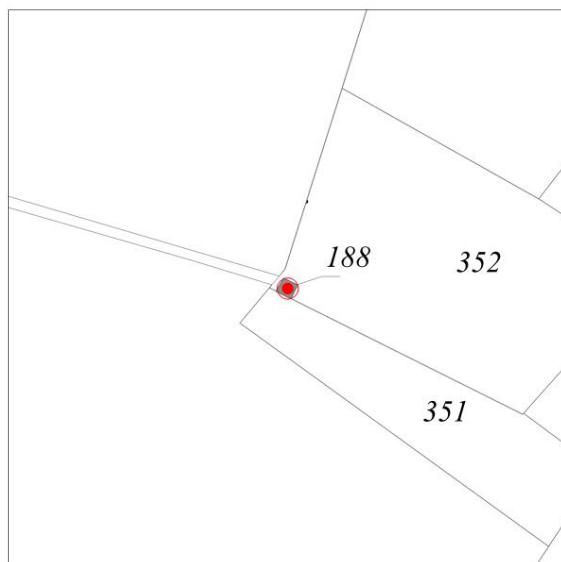
Commune : LIVERS-CAZELLES

Lieu-dit : MAS PETIT

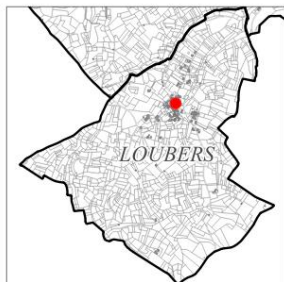
Référence cadastrale : 0D0185

Description : Pigeonnier

N°02



# LOUBERS



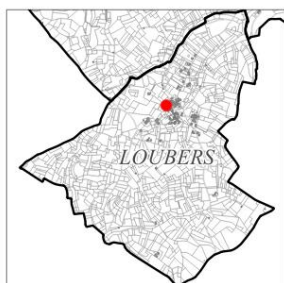
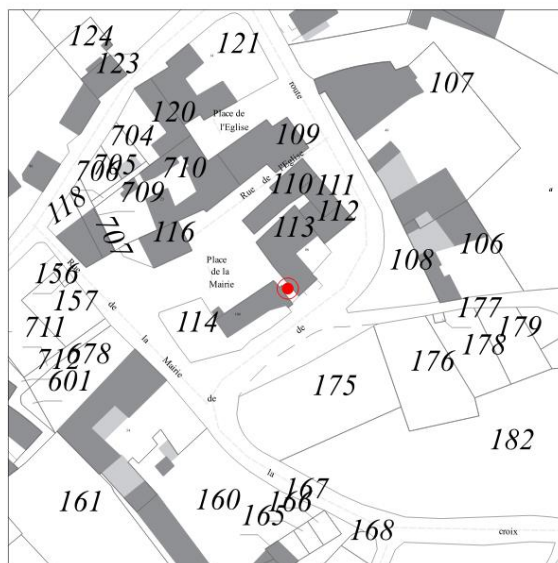
Commune : LOUBERS

Lieu-dit : LE VILLAGE

Référence cadastrale : Domaine public proche 0A0114

Description : Vestige des remparts du XVIème siècle, du château et porte de la ville

N°01



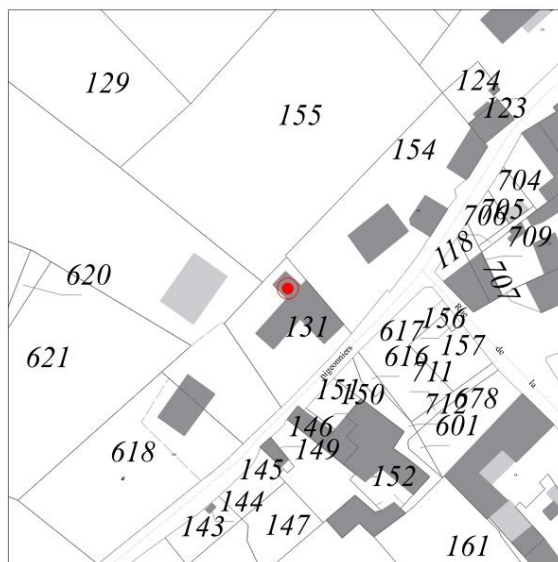
Commune : LOUBERS

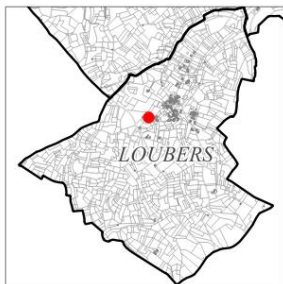
Lieu-dit : LES COMBES

Référence cadastrale : 0A0131

Description : Pigeonnier type Gaillacois

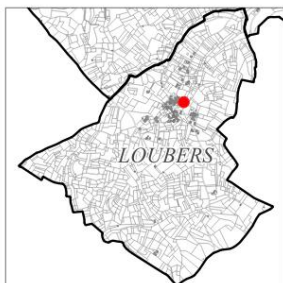
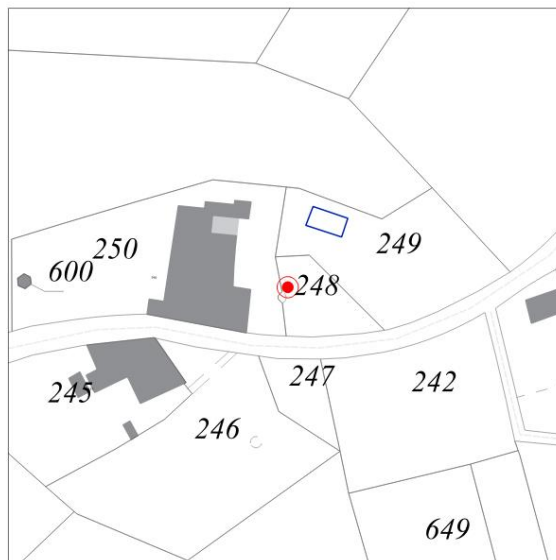

N°02





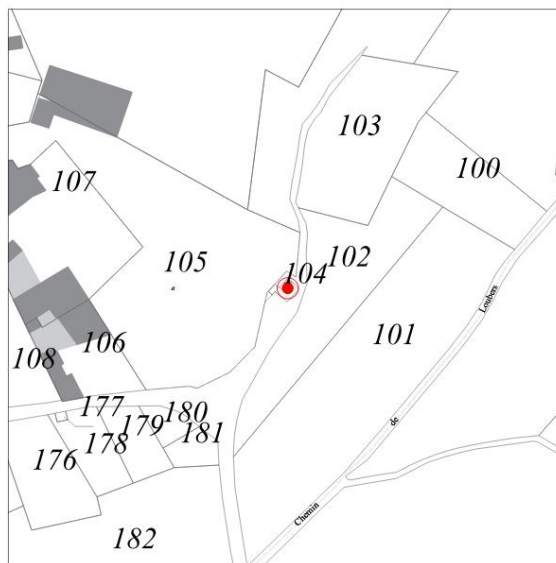
Commune : LOUBERS  
 Lieu-dit : LE MAS HAUT  
 Référence cadastrale : 0A0248  
 Description : Pigeonnier

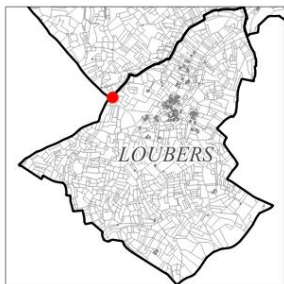
N°03



Commune : LOUBERS  
 Lieu-dit : LE VILLAGE  
 Référence cadastrale : 0A0104  
 Description : Lavoir

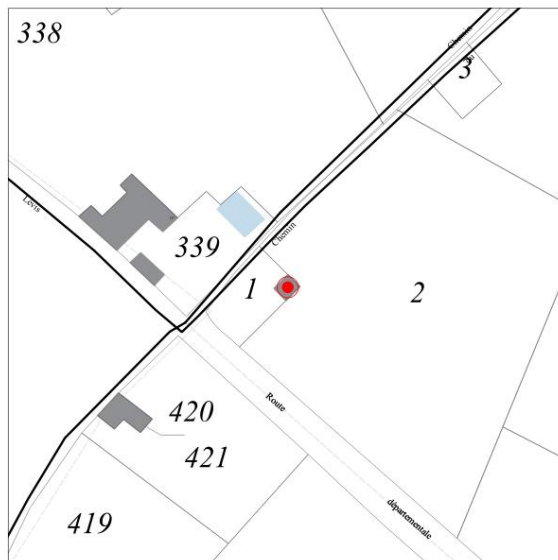
N°04





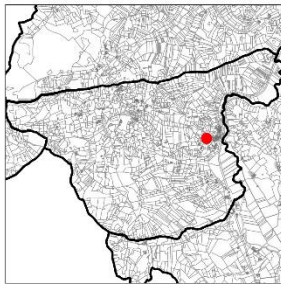
Commune : LOUBERS  
Lieu-dit : LE PRADEL  
Référence cadastrale : 0A0001  
Description : Pigeonnier

N°05





## MARNAVES



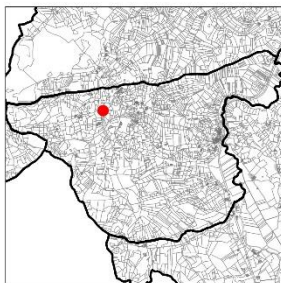
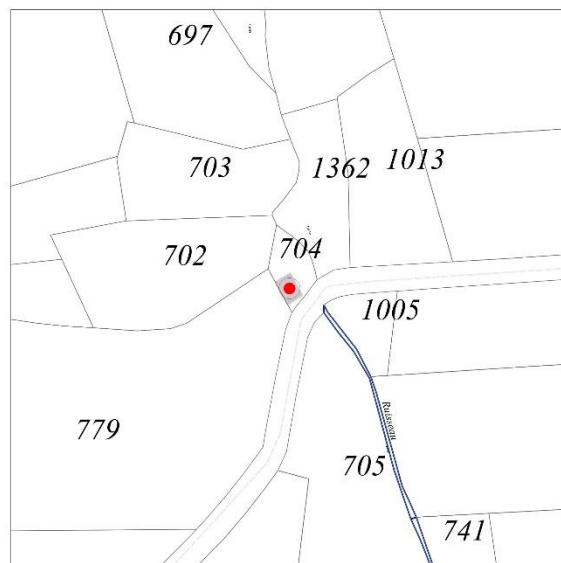

Commune : MARNAVES

Lieu-dit : LE CLAUX

Référence cadastrale : 0B0704

Description : Lavoir communal

N°01



Commune : MARNAVES

Lieu-dit : LES GUILLAUMOTS

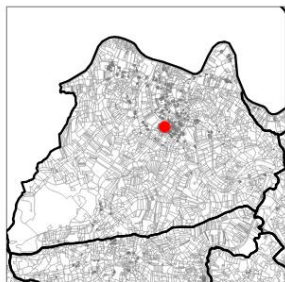
Référence cadastrale : 0B0260

Description : Four communal

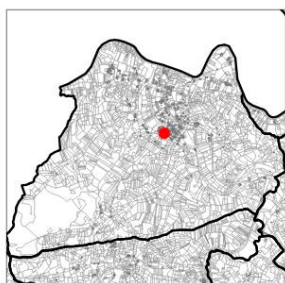
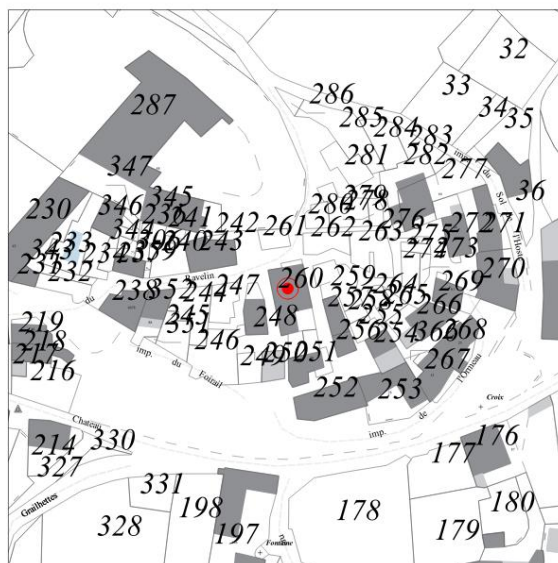

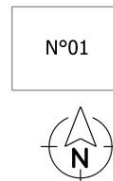
N°02



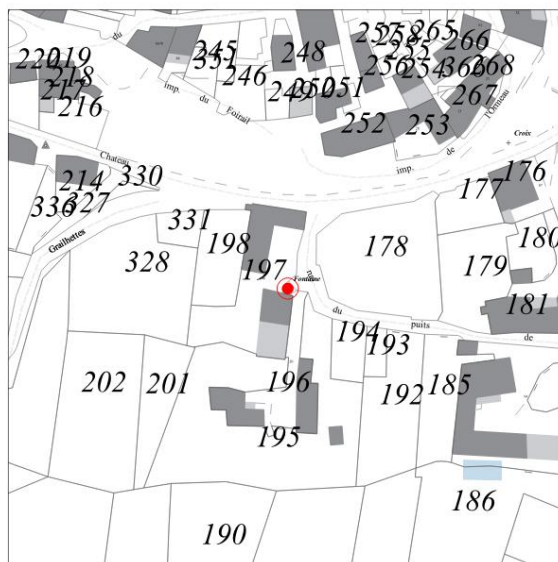
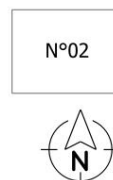
# MILHARS

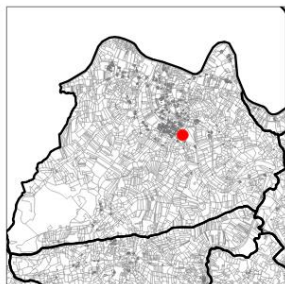


Commune : MILHARS  
Lieu-dit : LE VILLAGE  
Référence cadastrale : AB0260  
Description : Maison de caractère et four à pain



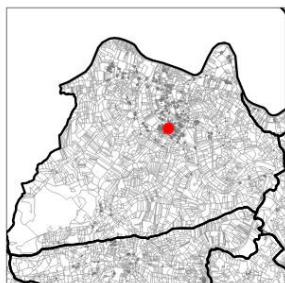
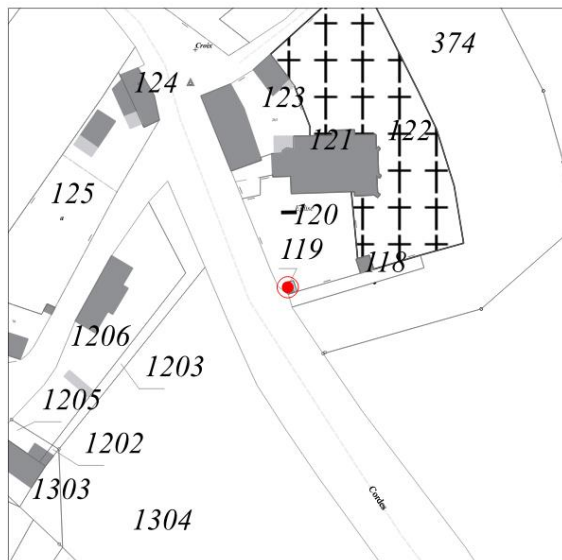
Commune : MILHARS  
Lieu-dit : LE VILLAGE  
Référence cadastrale : AB0197  
Description : Puits





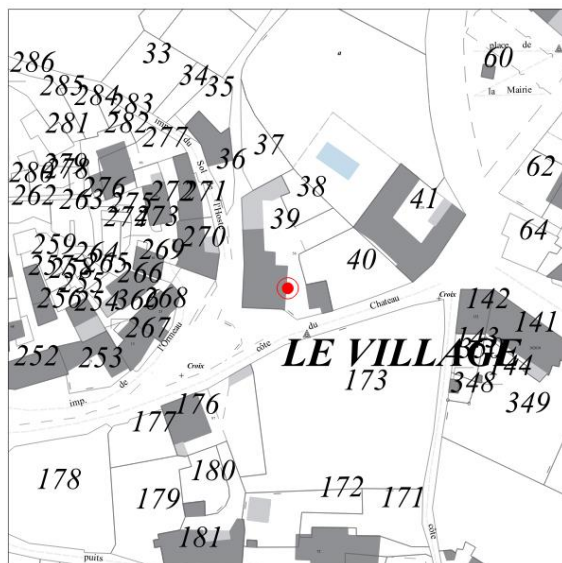
Commune : MILHARS  
Lieu-dit : LE VILLAGE  
Référence cadastrale : AB0119  
Description : Puits

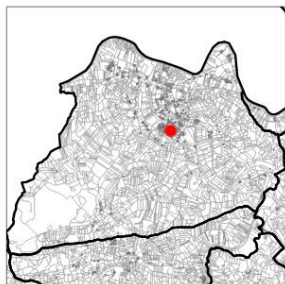
N°03



Commune : MILHARS  
Lieu-dit : LE VILLAGE  
Référence cadastrale : AB0039  
Description : Puits

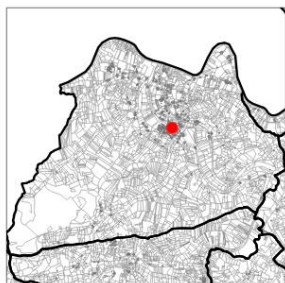
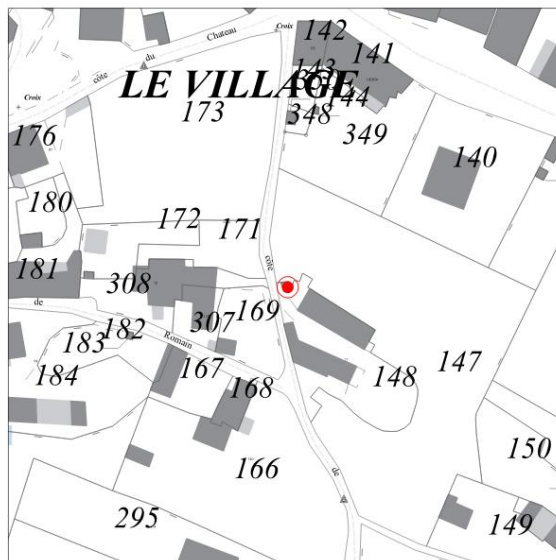
N°04





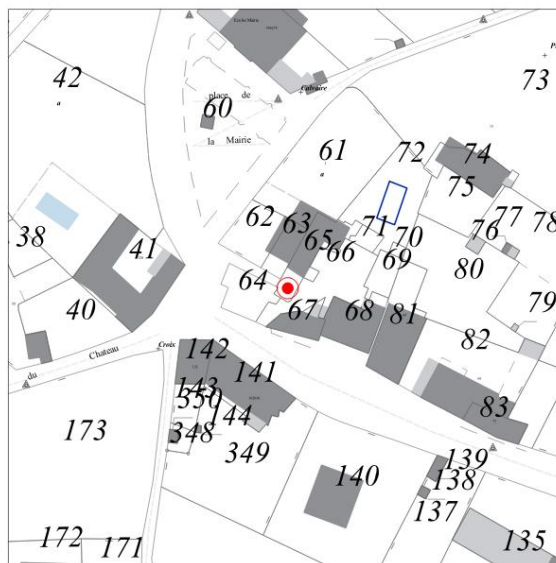
Commune : MILHARS  
Lieu-dit : LE VILLAGE  
Référence cadastrale : AB0148  
Description : Puits

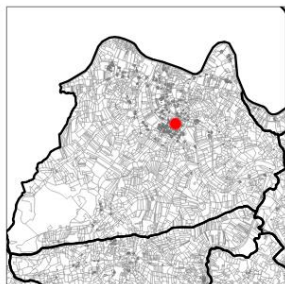
N°05



Commune : MILHARS  
Lieu-dit : LE VILLAGE  
Référence cadastrale : AB0065  
Description : Puits

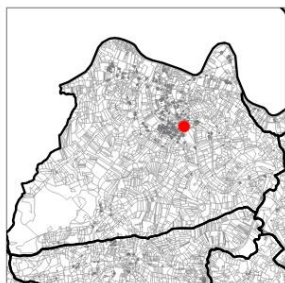
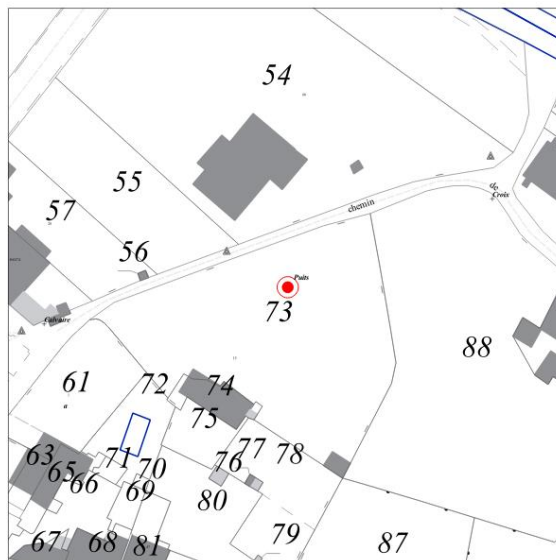
N°06





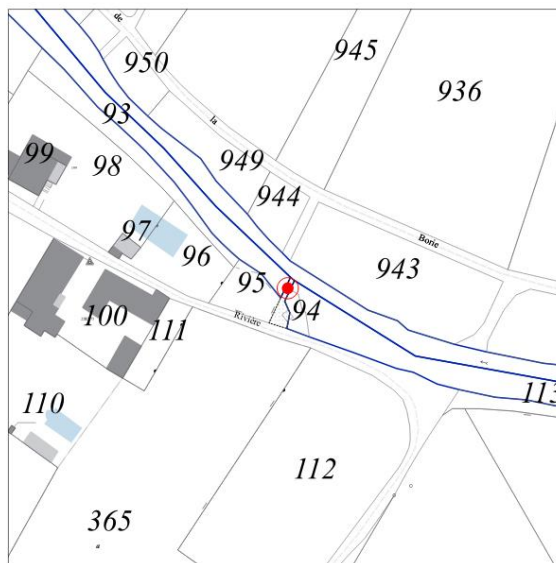

Commune : MILHARS  
Lieu-dit : LE VILLAGE  
Référence cadastrale : AB0073  
Description : Puits

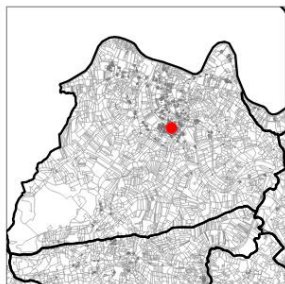
N°07



Commune : MILHARS  
Lieu-dit : LE VILLAGE  
Référence cadastrale : Domaine public proche AB0095  
Description : Passerelle

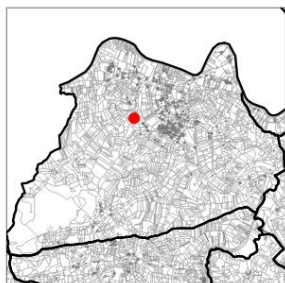
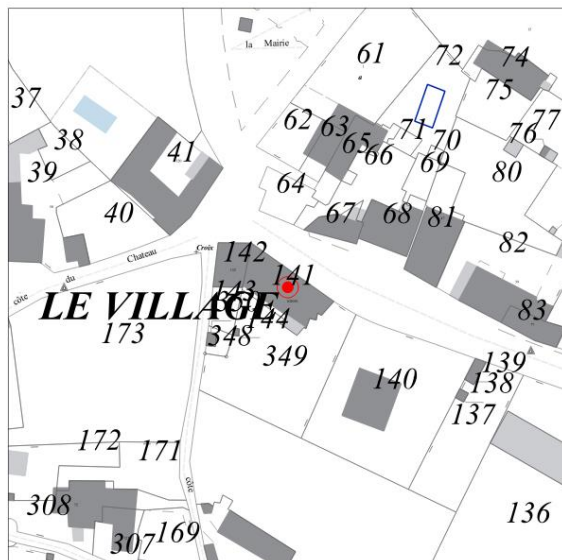
N°08





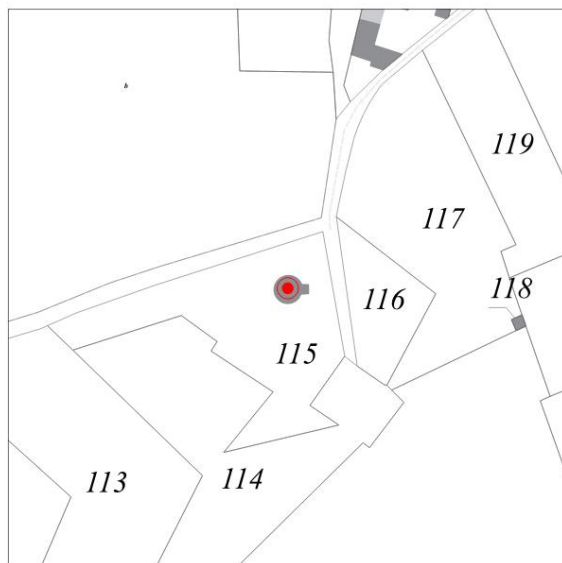

Commune : MILHARS  
Lieu-dit : LE VILLAGE  
Référence cadastrale : AB0141  
Description : Puits dans l'espace Multi-services

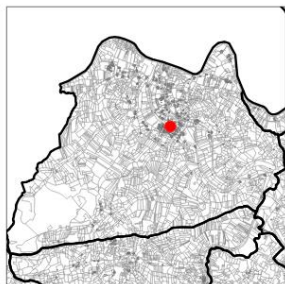
N°09



Commune : MILHARS  
Lieu-dit : LAS PEYROUSES  
Référence cadastrale : 0B0115  
Description : Château d'eau

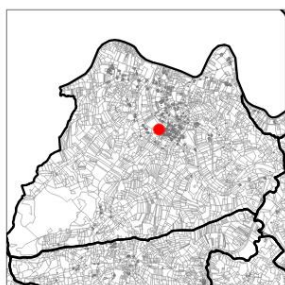
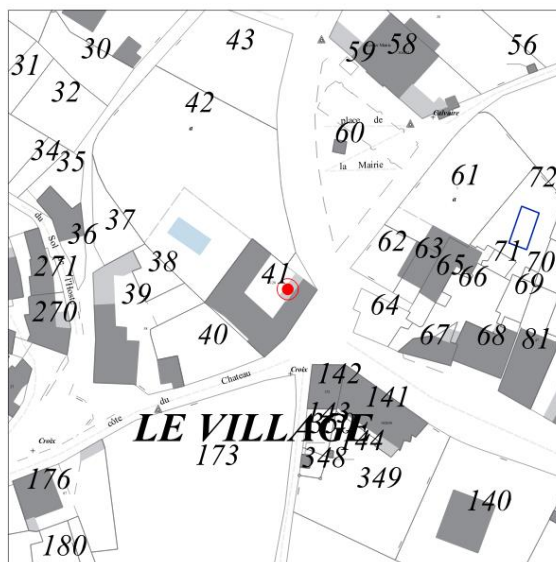
N°10





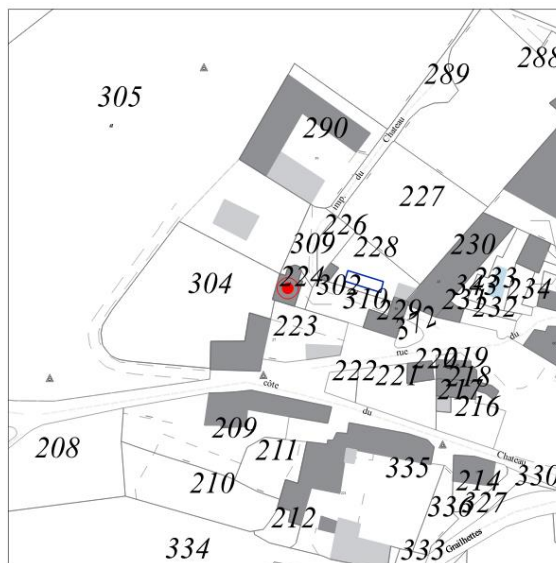

Commune : MILHARS  
Lieu-dit : LE VILLAGE  
Référence cadastrale : AB0041  
Description : Four à pain

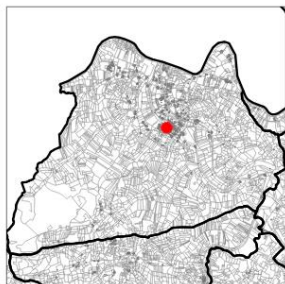
N°11



Commune : MILHARS  
Lieu-dit : LE VILLAGE  
Référence cadastrale : AB0224  
Description : Four à pain

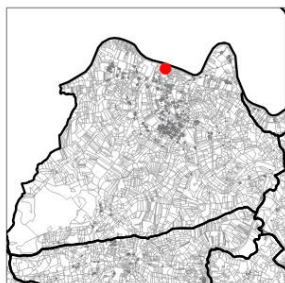
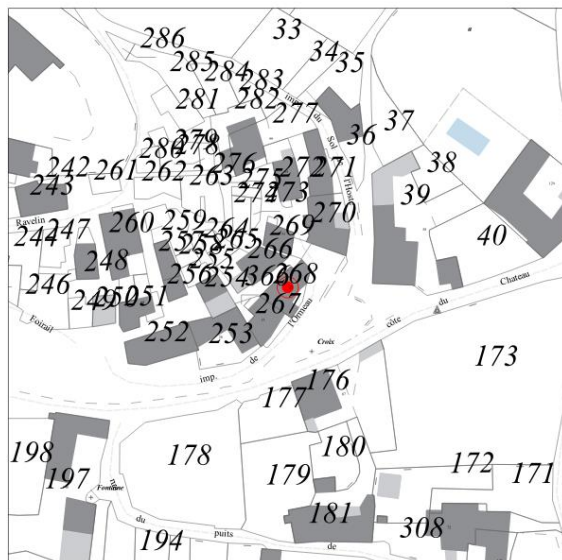
N°12





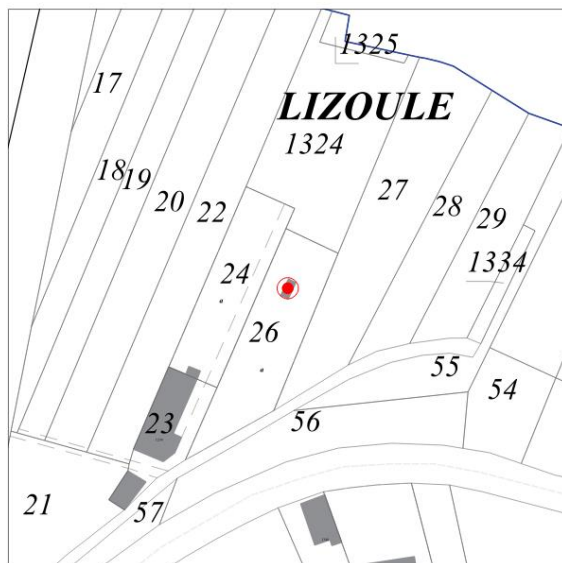

Commune : MILHARS  
Lieu-dit : LE VILLAGE  
Référence cadastrale : AB0268  
Description : Four à pain

N°13

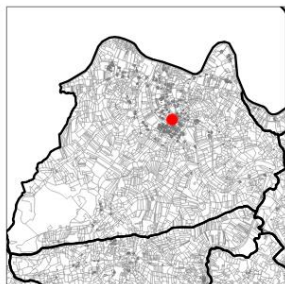


Commune : MILHARS  
Lieu-dit : LIZOULE  
Référence cadastrale : 0A0026  
Description : Pompe à eau

N°14

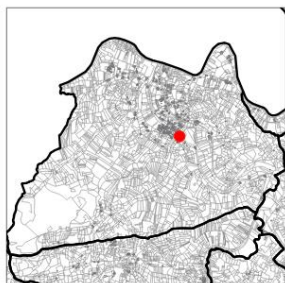
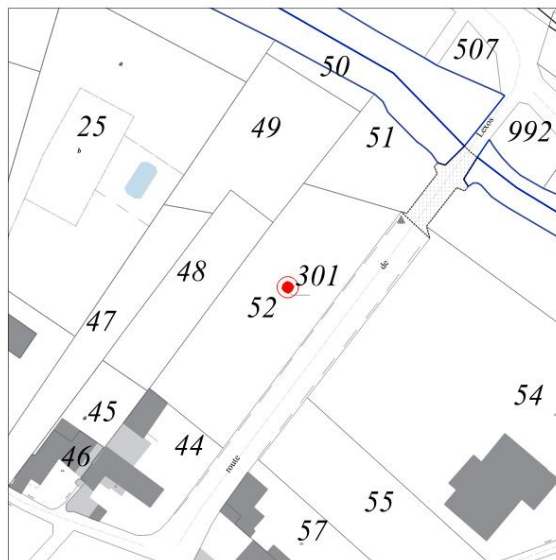







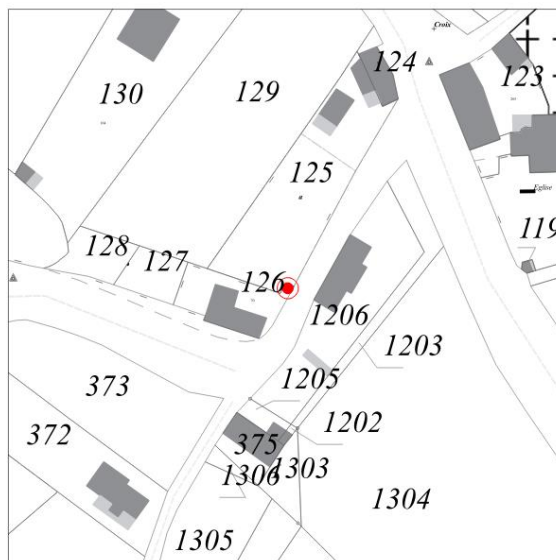
Commune : MILHARS  
Lieu-dit : LE VILLAGE  
Référence cadastrale : AB0301  
Description : Puits

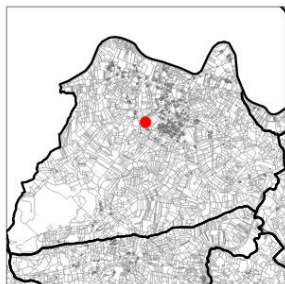
N°15



Commune : MILHARS  
Lieu-dit : LE VILLAGE  
Référence cadastrale : AB0126  
Description : Puits

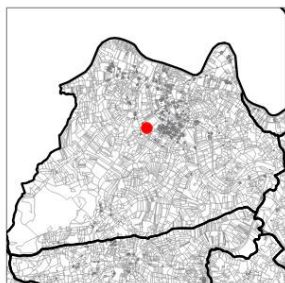
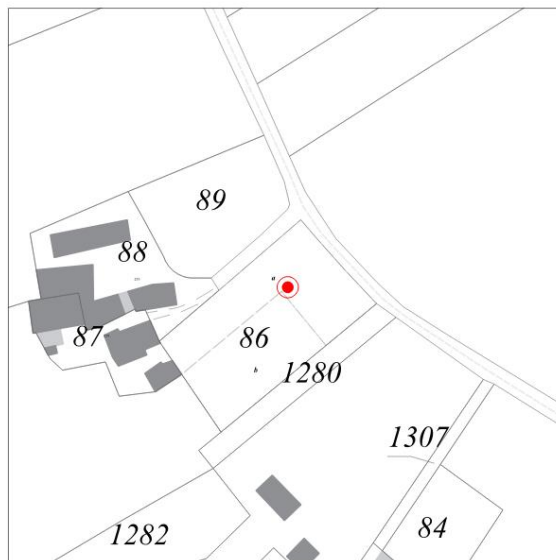
N°16





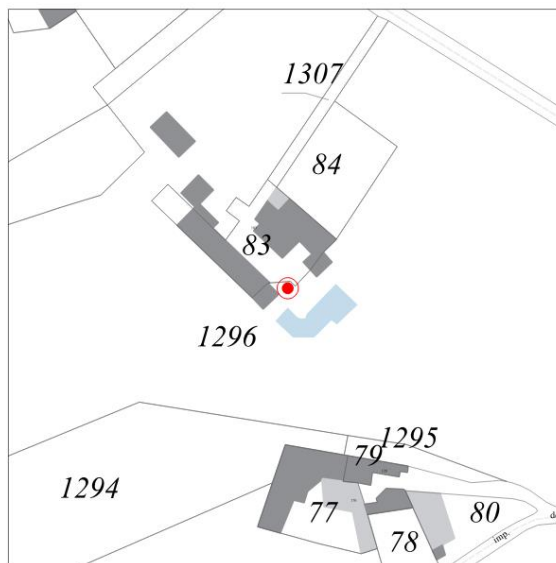

Commune : MILHARS  
Lieu-dit : COMBESOURBIE  
Référence cadastrale : 0B0089  
Description : Puits

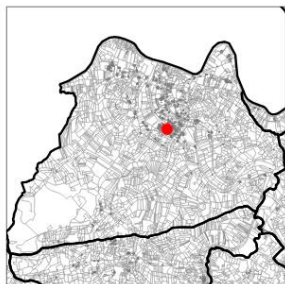
N°17



Commune : MILHARS  
Lieu-dit : COMBESOURBIE  
Référence cadastrale : 0B0083  
Description : Puits

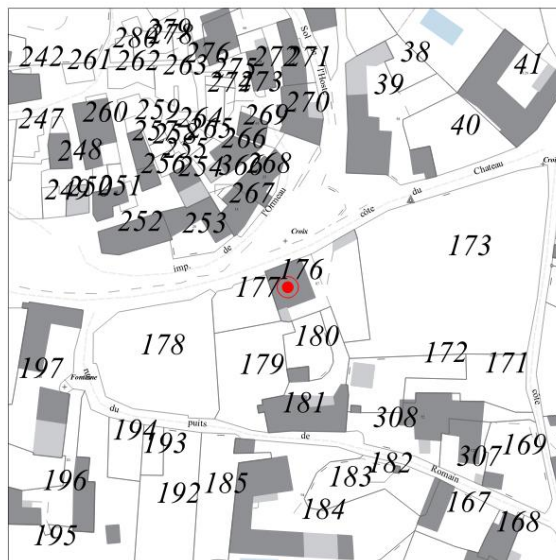
N°18



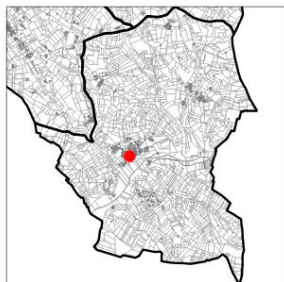


Commune : MILHARS  
Lieu-dit : LE VILLAGE  
Référence cadastrale : AB0176  
Description : Four à pain

N°19



## NOAILLES



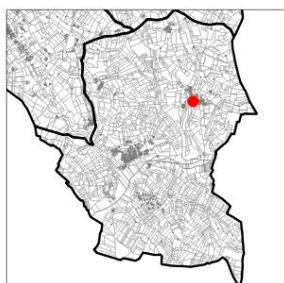
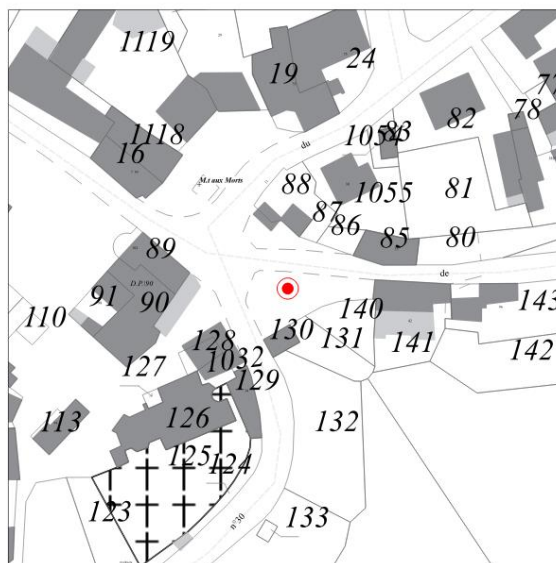
Commune : NOAILLES

Lieu-dit : NOAILLES

Référence cadastrale : Domaine public proche 0A0131

Description : Lavoir

N°01




Commune : NOAILLES

Lieu-dit : LA COMBE

Référence cadastrale : 0B0478

Description : Lavoir

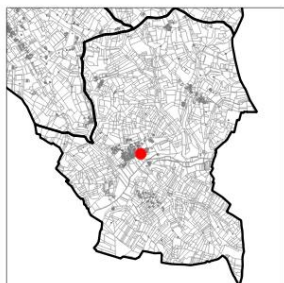
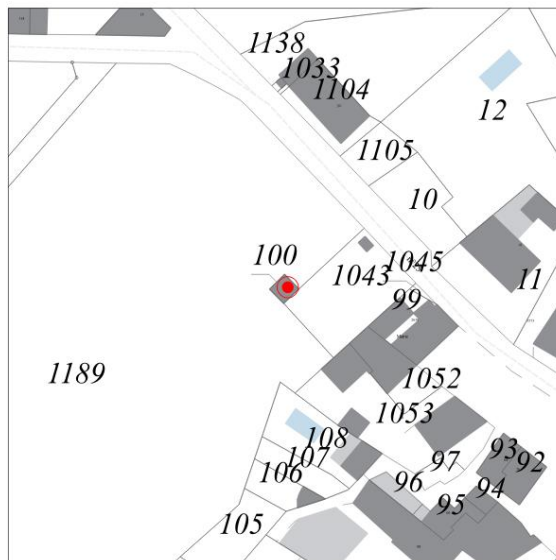
N°02





Commune : NOAILLES  
 Lieu-dit : NOAILLES  
 Référence cadastrale : 0A0100  
 Description : Pigeonnier

N°03



Commune : NOAILLES  
 Lieu-dit : NOAILLES  
 Référence cadastrale : 0A1078  
 Description : Pigeonnier

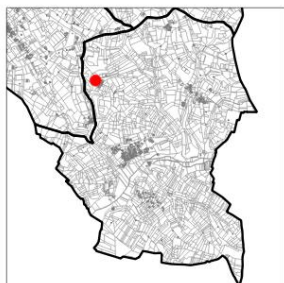
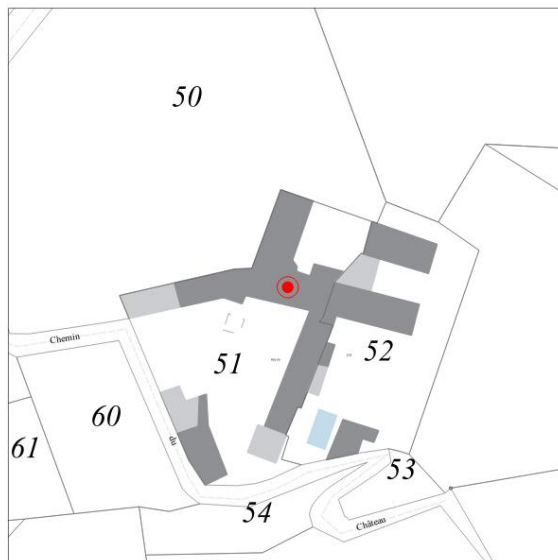

N°04





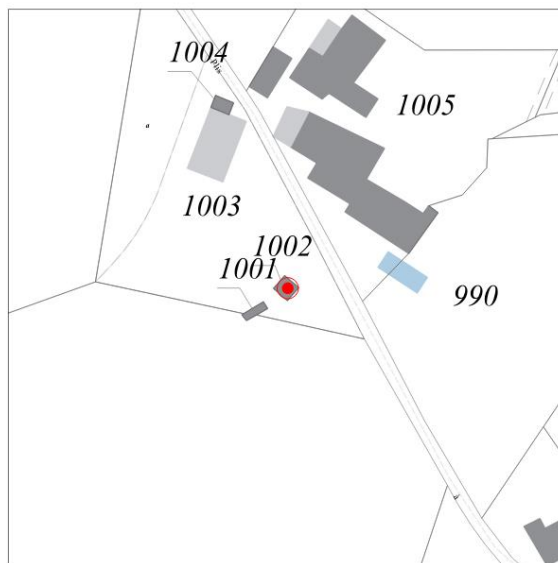

Commune : NOAILLES  
Lieu-dit : NOAILLES  
Référence cadastrale : 0A0051  
Description : Château

N°05

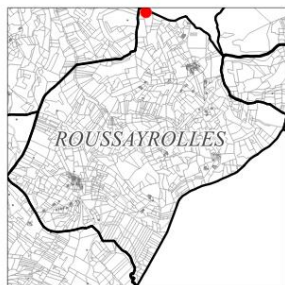


Commune : NOAILLES  
Lieu-dit : LA FAVARIE  
Référence cadastrale : 0A1002  
Description : Pigeonnier

N°06

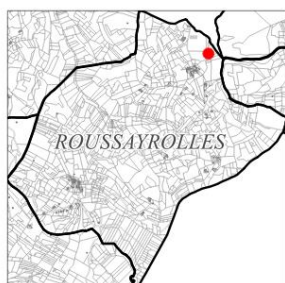
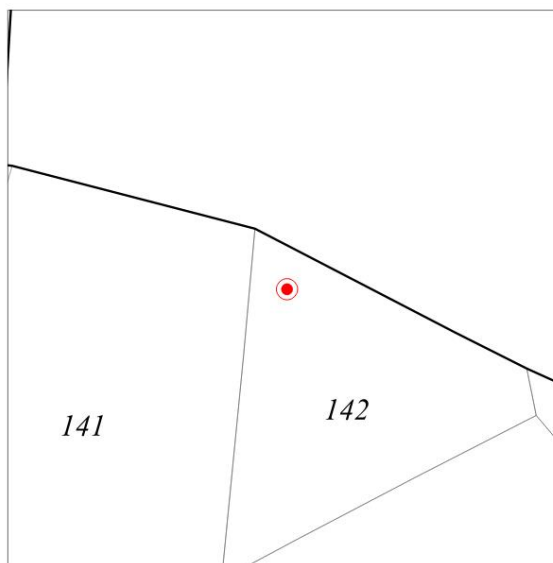


# ROUSSAYROLLES



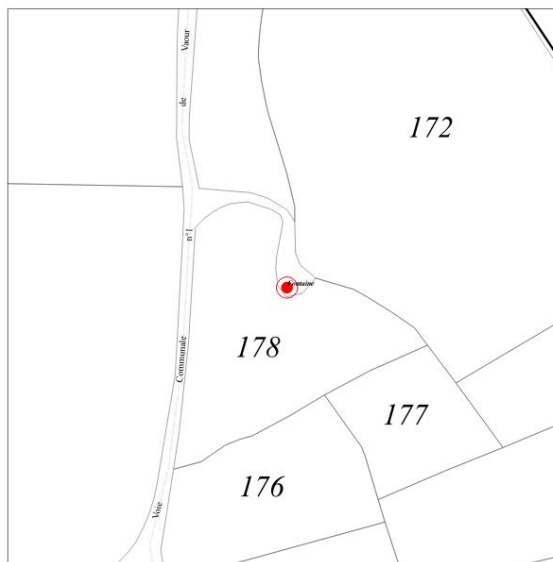

Commune : ROUSSAYROLLES  
 Lieu-dit : LES PLAINES DU CAUSSE  
 Référence cadastrale : 0A0142  
 Description : Dolmen de Peyro seco

N°01



Commune : ROUSSAYROLLES  
 Lieu-dit : LE TOURON  
 Référence cadastrale : Domaine public proche 0A0178  
 Description : Fontaine des Tourons

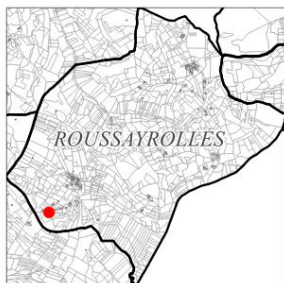
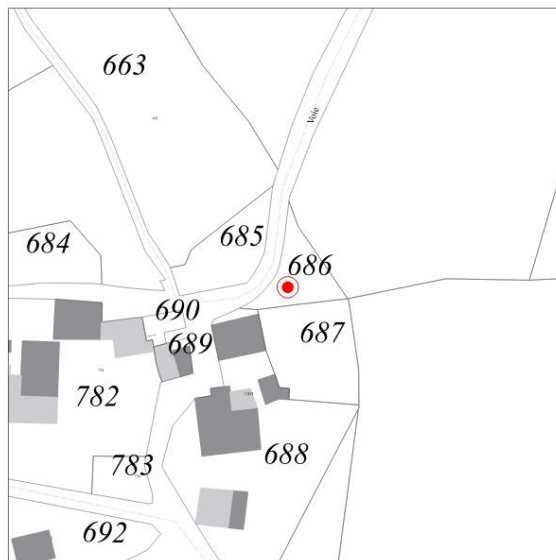

N°02





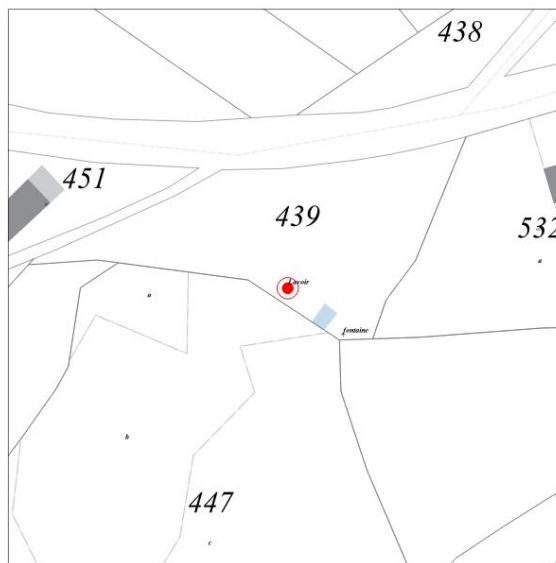
Commune : ROUSSAYROLLES  
Lieu-dit : LA RIALE  
Référence cadastrale : 0A0686  
Description : Lafou Naouto

N°03

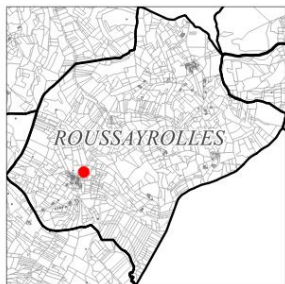


Commune : ROUSSAYROLLES  
Lieu-dit : LES ALIGNES  
Référence cadastrale : 0B0439  
Description : Lavoir de Galanti

N°04

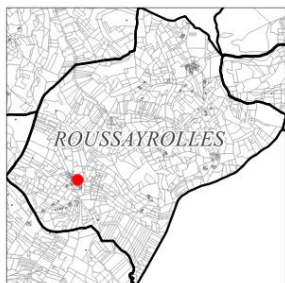
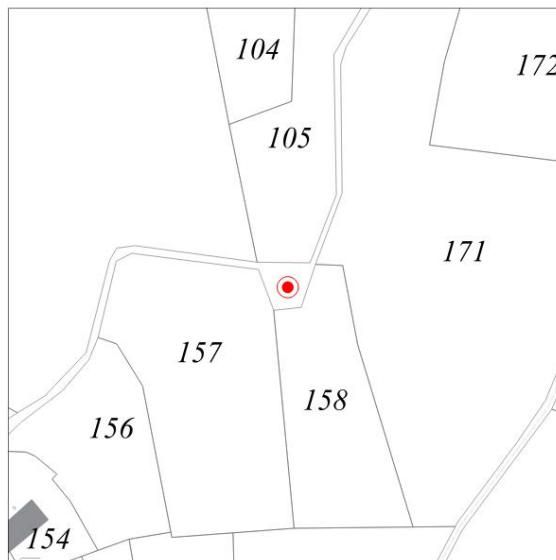







Commune : ROUSSAYROLLES  
Lieu-dit : LES BROUSSASSOUS  
Référence cadastrale : Domaine public proche 0B0157  
Description : Lavoir de Peyralade

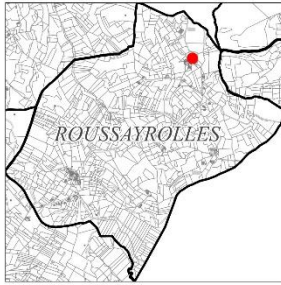
N°05



Commune : ROUSSAYROLLES  
Lieu-dit : HAMEAU DE PEYRALADE  
Référence cadastrale : 0B0153  
Description : Four

N°06





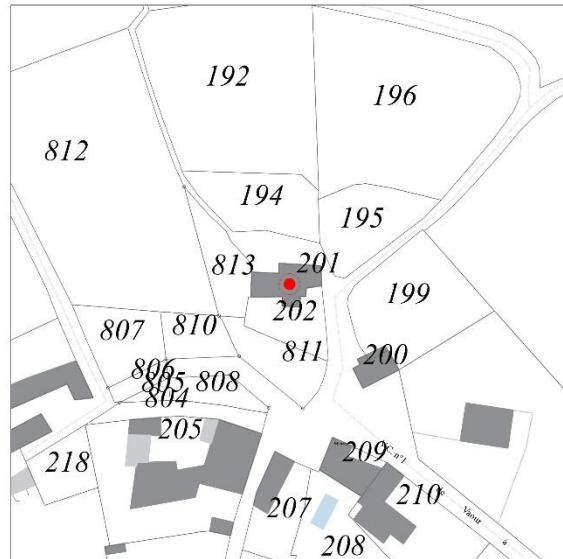

Commune : ROUSSAYROLLES

Lieu-dit : ROUSSAYROLLES

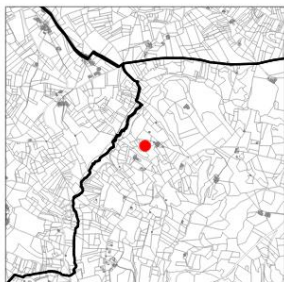
Référence cadastrale : A0201

Description : Eglise Notre-Dame de l'Assomption (préservation des fresque de Nicolai Greschny)

N°07



## SAINT-MARCEL-CAMPES



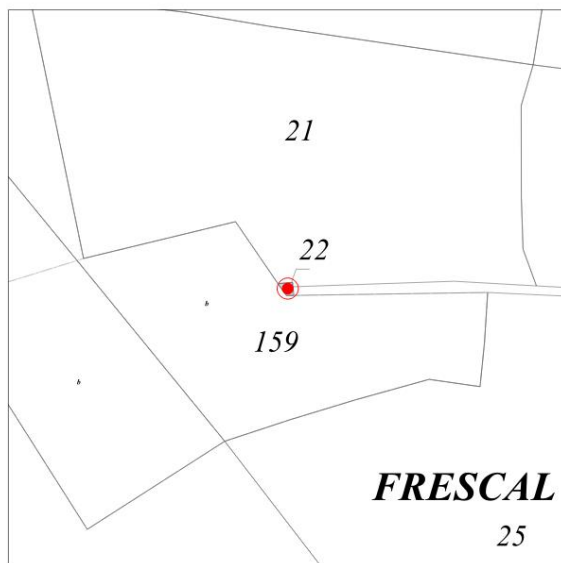

Commune : SAINT MARCEL CAMPES

Lieu-dit : FRESCAL

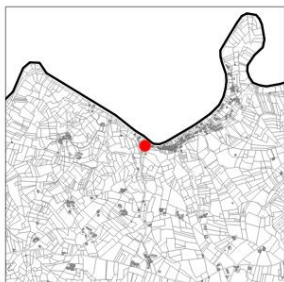
Référence cadastrale : 0K0022

Description : Lavoir

N°01



# SAINT-MARTIN-LAGUEPIE

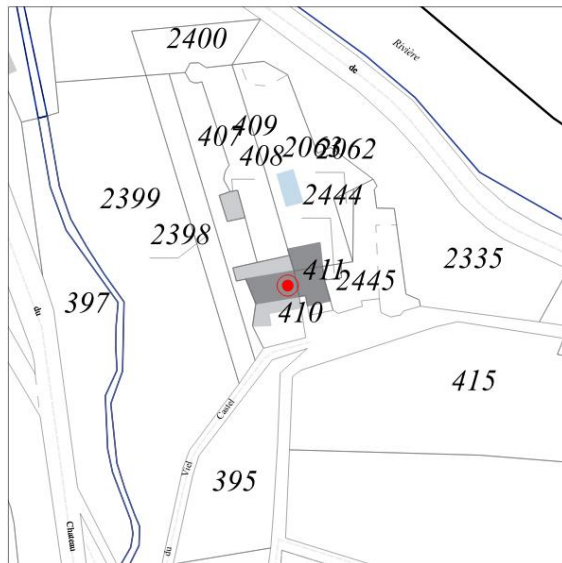




Commune : SAINT-MARTIN-LAGUEPIE

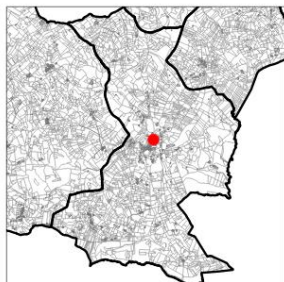
Lieu-dit : LE CHATEAU

Référence cadastrale : 0B0410

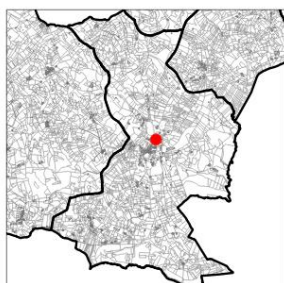
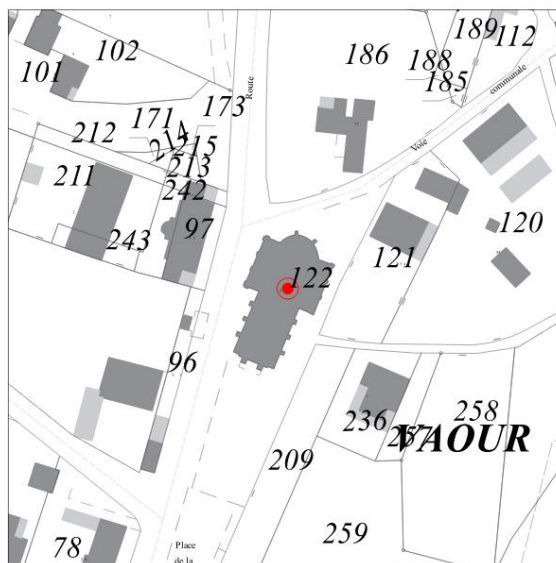

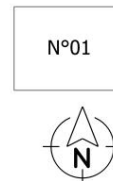
Description : A RENSEIGNER



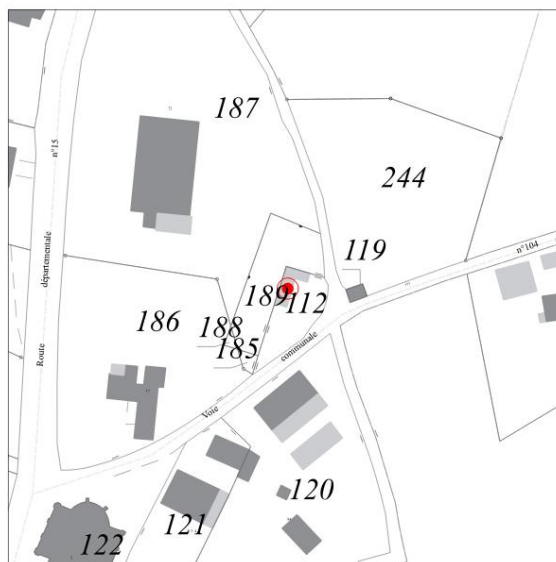
# VAOUR



Commune : VAOUR  
Lieu-dit : VAOUR  
Référence cadastrale : AB0122  
Description : Eglise



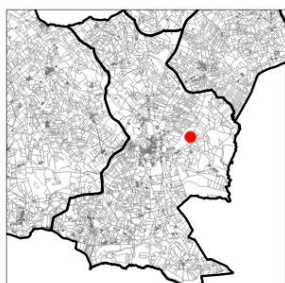
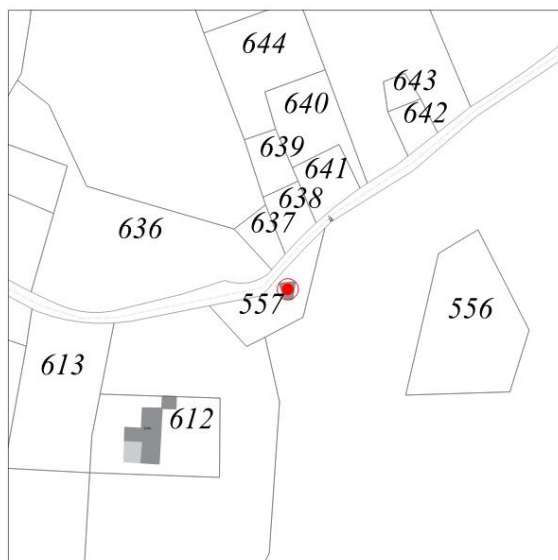

Commune : VAOUR  
Lieu-dit : VAOUR  
Référence cadastrale : AB0112  
Description : Lavoir





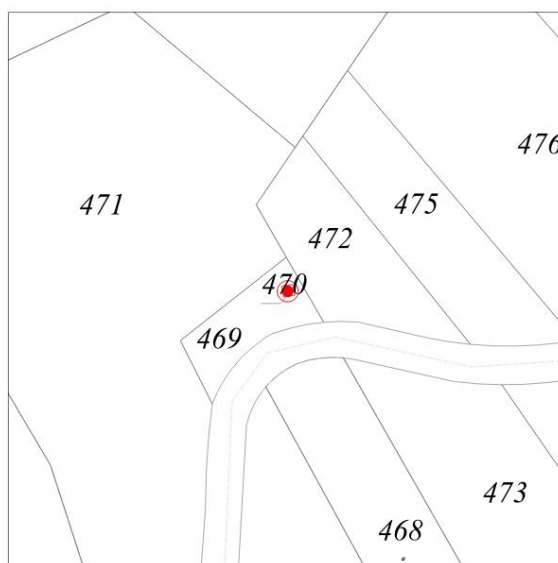

Commune : VAOUR  
Lieu-dit : AYME  
Référence cadastrale : 0D0557  
Description : Lavoir

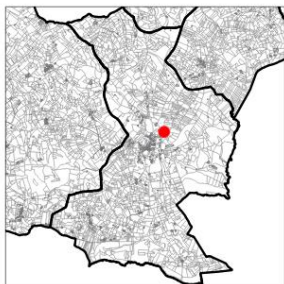
N°03



Commune : VAOUR  
Lieu-dit : LA FOUN PURGAYRO  
Référence cadastrale : 0B0470  
Description : Fontaine Purgative

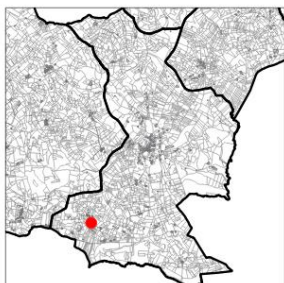
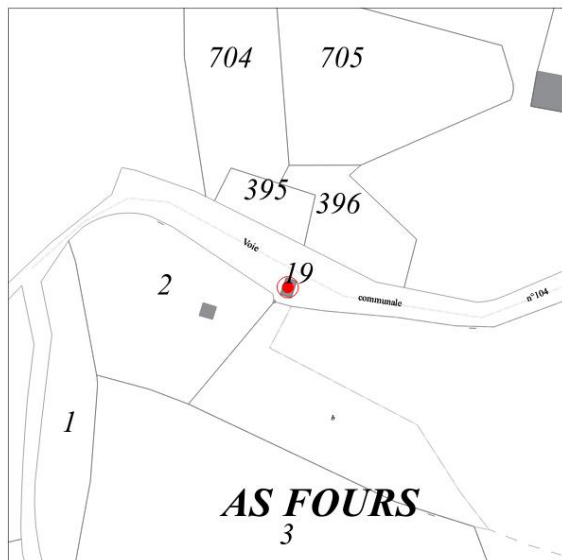

N°04





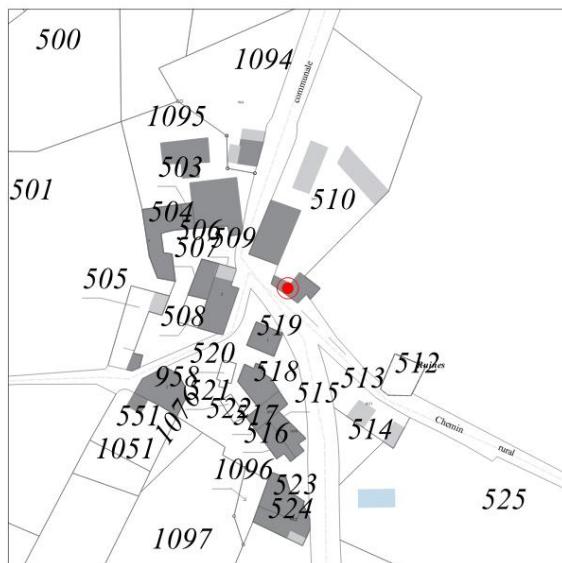

Commune : VAOUR  
Lieu-dit : NEGRIL  
Référence cadastrale : AC0019  
Description : Fontaine du Ribatou

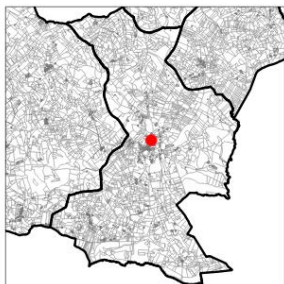
N°05



Commune : VAOUR  
Lieu-dit : AYME  
Référence cadastrale : 0D0510  
Description : Four à pain

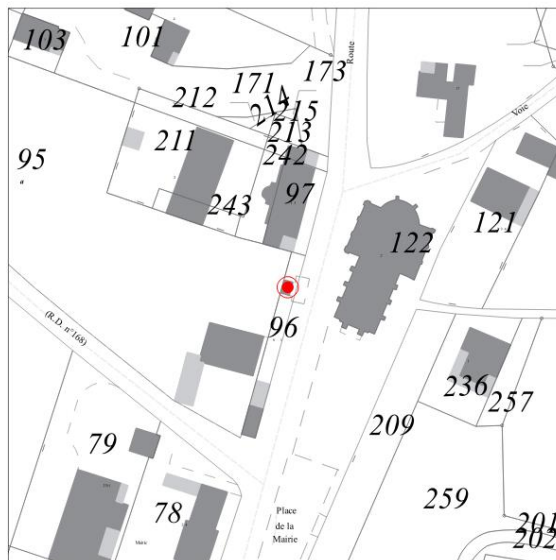
N°06





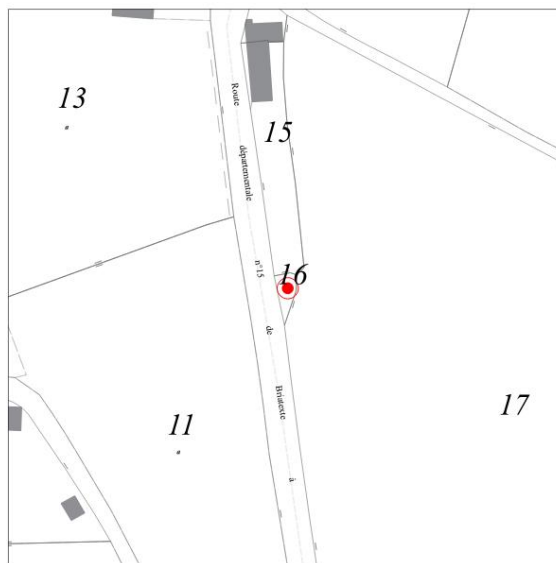

Commune : VAOUR  
 Lieu-dit : VAOUR  
 Référence cadastrale : AB0096  
 Description : Vieille bascule agricole

N°07



Commune : VAOUR  
 Lieu-dit : ROC DU CONTE  
 Référence cadastrale : AA0016  
 Description : Puits

N°08

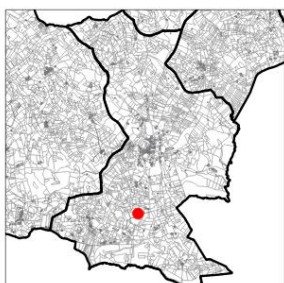
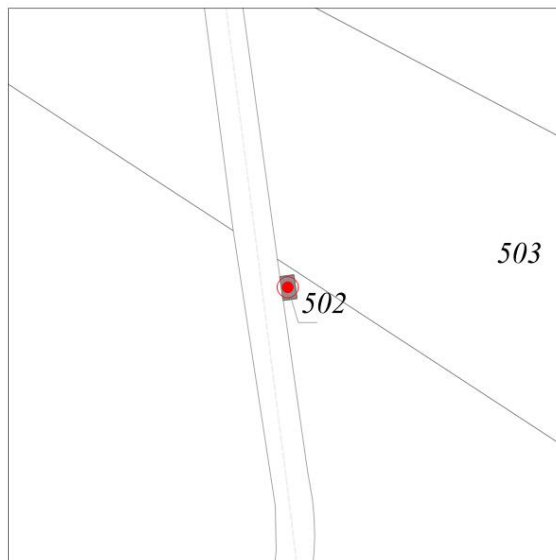







Commune : VAOUR  
Lieu-dit : LA DEVEZE  
Référence cadastrale : 0B0502  
Description : Gariotte

N°09



Commune : VAOUR  
Lieu-dit : VERRERIE BASSE  
Référence cadastrale : 0D0186  
Description : Pigeonnier

N°10



## VINDRAC-ALAYRAC

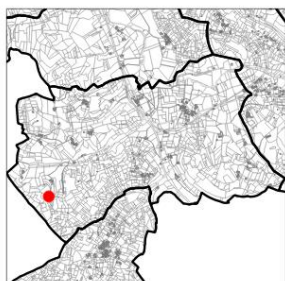
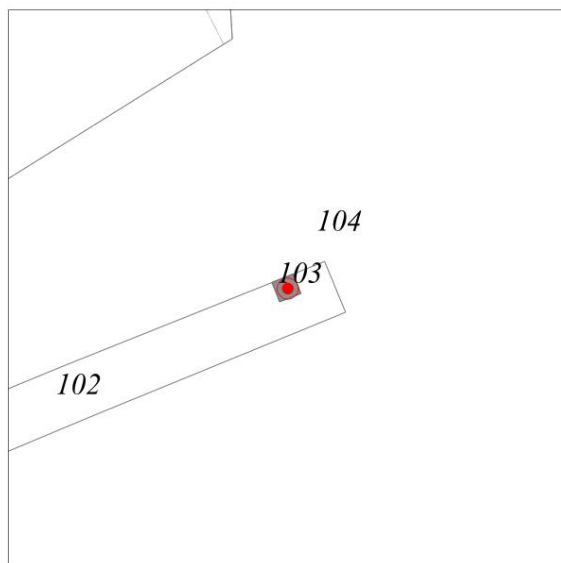




Commune : VINDRAC-ALAYRAC

Lieu-dit : PUECH BERTRAND

Référence cadastrale : 0E0103

Description : Cabane de vigne

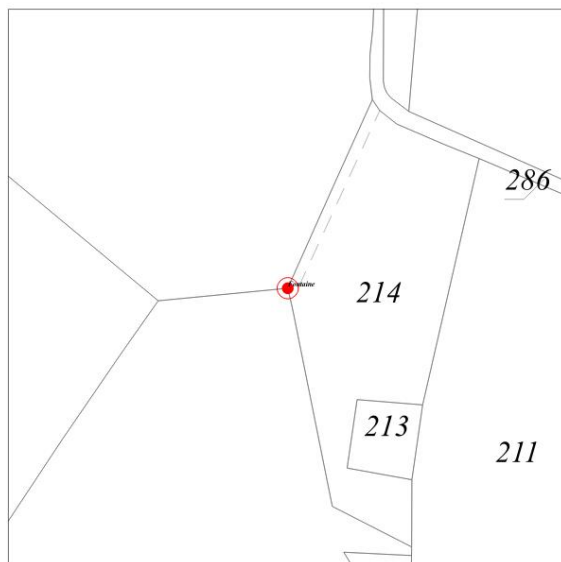
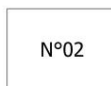


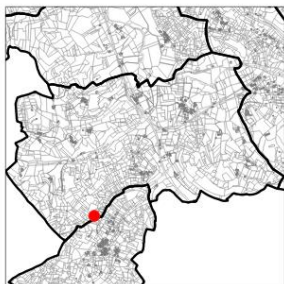
Commune : VINDRAC-ALAYRAC

Lieu-dit : LA GAMASSADE

Référence cadastrale : 0E0214

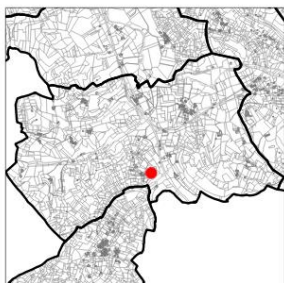
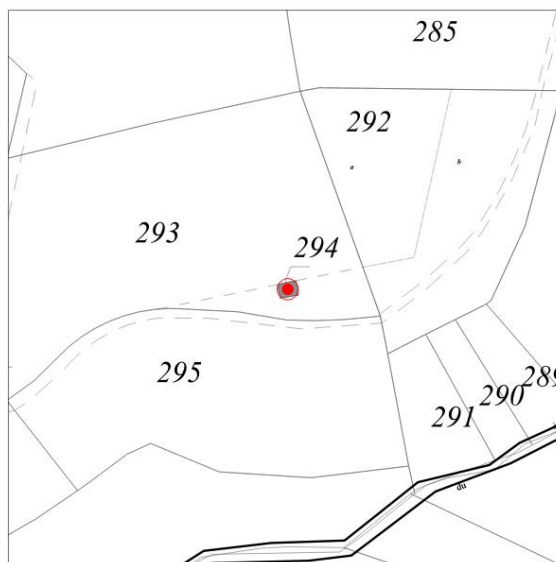
Description : Fontaine et bassin





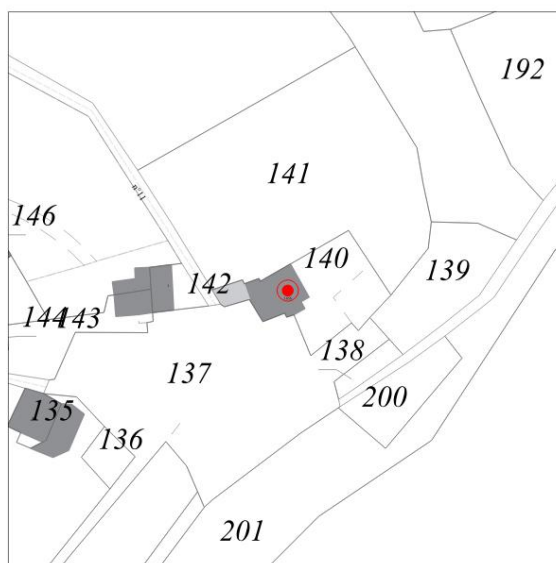

Commune : VINDRAC-ALAYRAC  
Lieu-dit : LOU BOUYSSOU  
Référence cadastrale : 0C0294  
Description : Cabane de vigne

N°03



Commune : VINDRAC-ALAYRAC  
Lieu-dit : LA CURADE  
Référence cadastrale : 0C0140  
Description : Four à pain et son petit fournil

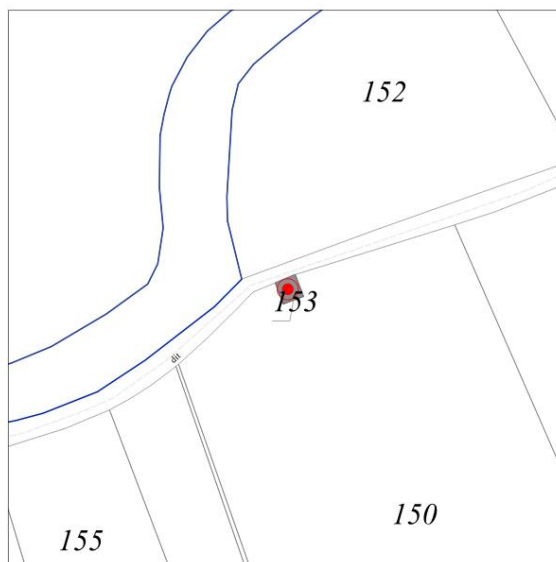

N°04





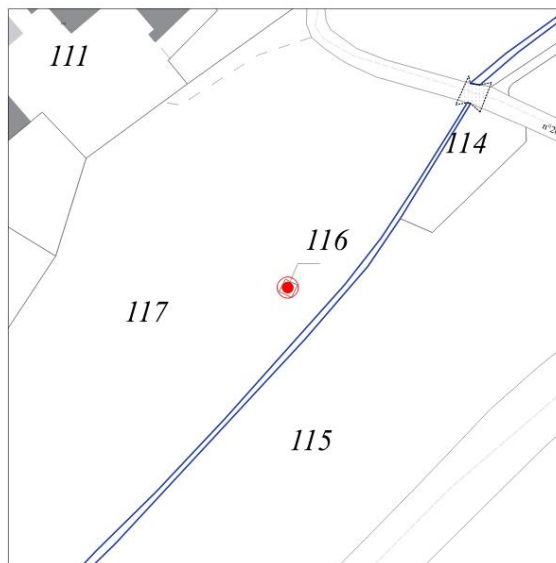

Commune : VINDRAC-ALAYRAC  
Lieu-dit : PAILLASSOU  
Référence cadastrale : 0A0153  
Description : Pigeonnier

N°05



Commune : VINDRAC-ALAYRAC  
Lieu-dit : LA ROUSSILLE  
Référence cadastrale : 0F0116  
Description : Lavoir

N°06





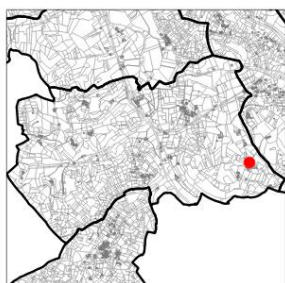
Commune : VINDRAC-ALAYRAC

Lieu-dit : VINDRAC

Référence cadastrale : 0A0177

Description : Lavoir

N°07



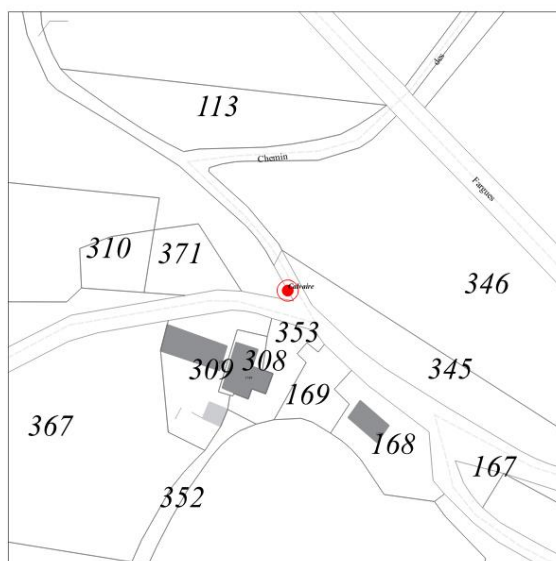

Commune : VINDRAC-ALAYRAC

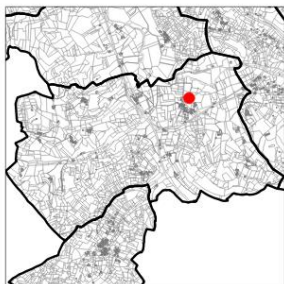
Lieu-dit : LES FARGUES

Référence cadastrale : 0B0373

Description : Croix des Fargues

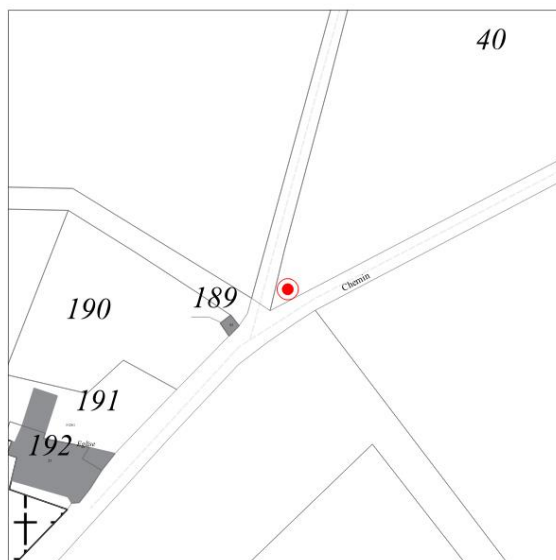
N°08





Commune : VINDRAC-ALAYRAC  
 Lieu-dit : LES PRADELS  
 Référence cadastrale : 0A0040  
 Description : Croix


N°09



Commune : VINDRAC-ALAYRAC  
 Lieu-dit : CIGALOU  
 Référence cadastrale : 0A0371  
 Description : Pont des ânes

N°10





Siège : 16 chemin de Niboul  
31200 Toulouse

Agence Mayotte  
C3 Girofliers 1 Tsoundzou 2  
97600 Mamoudzou

**toponymy.fr**