

Département du Tarn  
Communauté de  
Communes du Cordais et  
du Causse

# Elaboration du Plan Local d'Urbanisme Intercommunal

**Pièce 1.D.5 – Atlas du  
potentiel de densification**



## SOMMAIRE

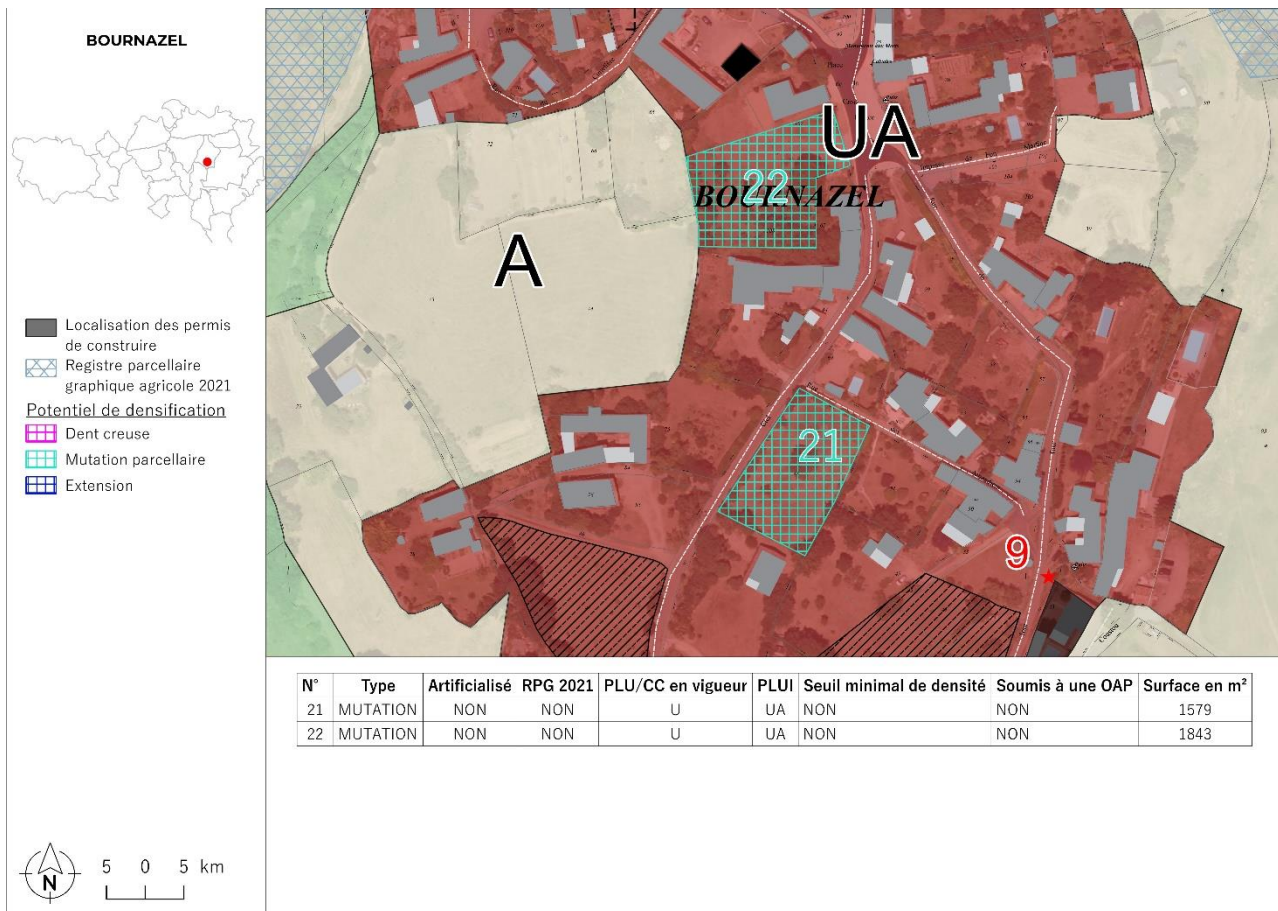
PARTIE 1. ATLAS CARTOGRAPHIQUE .....	3
BOURNAZEL .....	4
CORDES SUR CIEL.....	5
LABARTHE BLEYS.....	11
LACAPELLE SEGALAR.....	12
LAPARROUQIAL .....	13
LE RIOL .....	17
LES CABANNES.....	19
LIVERS CAZELLES.....	23
LOUBERS.....	26
MARNAVES .....	28
MILHARS.....	29
MOUZIEYS PANENS.....	31
NOAILLES.....	33
PENNE.....	35
ROUSSAYROLLES.....	42
SAINT MARCEL CAMPES.....	43
SAINT MARTIN LAGUEPIE .....	46
SAINT MICHEL DE VAX.....	52
SALLES.....	54
SOUEL .....	56
VAOUR .....	59
VINDRAC ALAYRAC.....	63





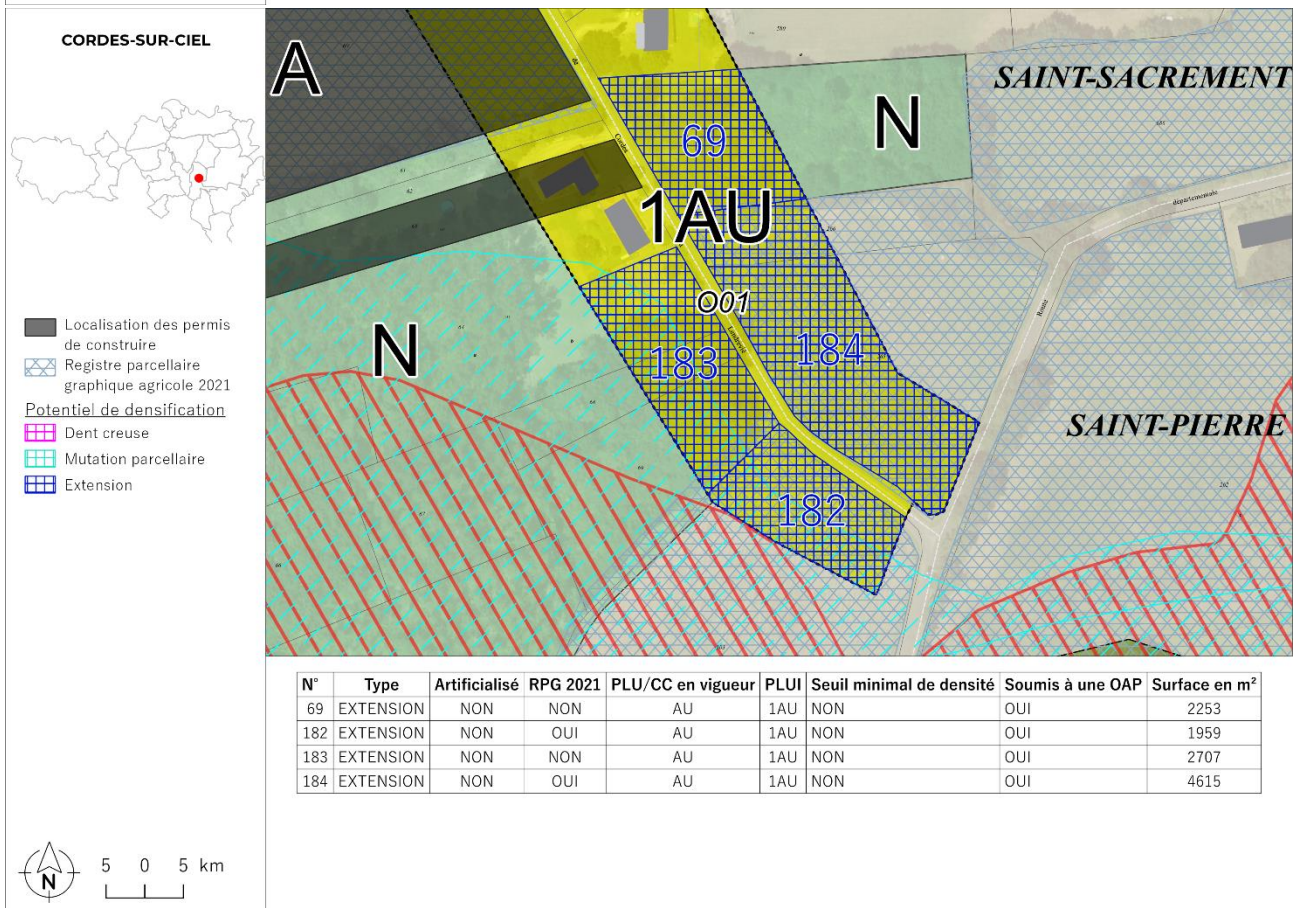
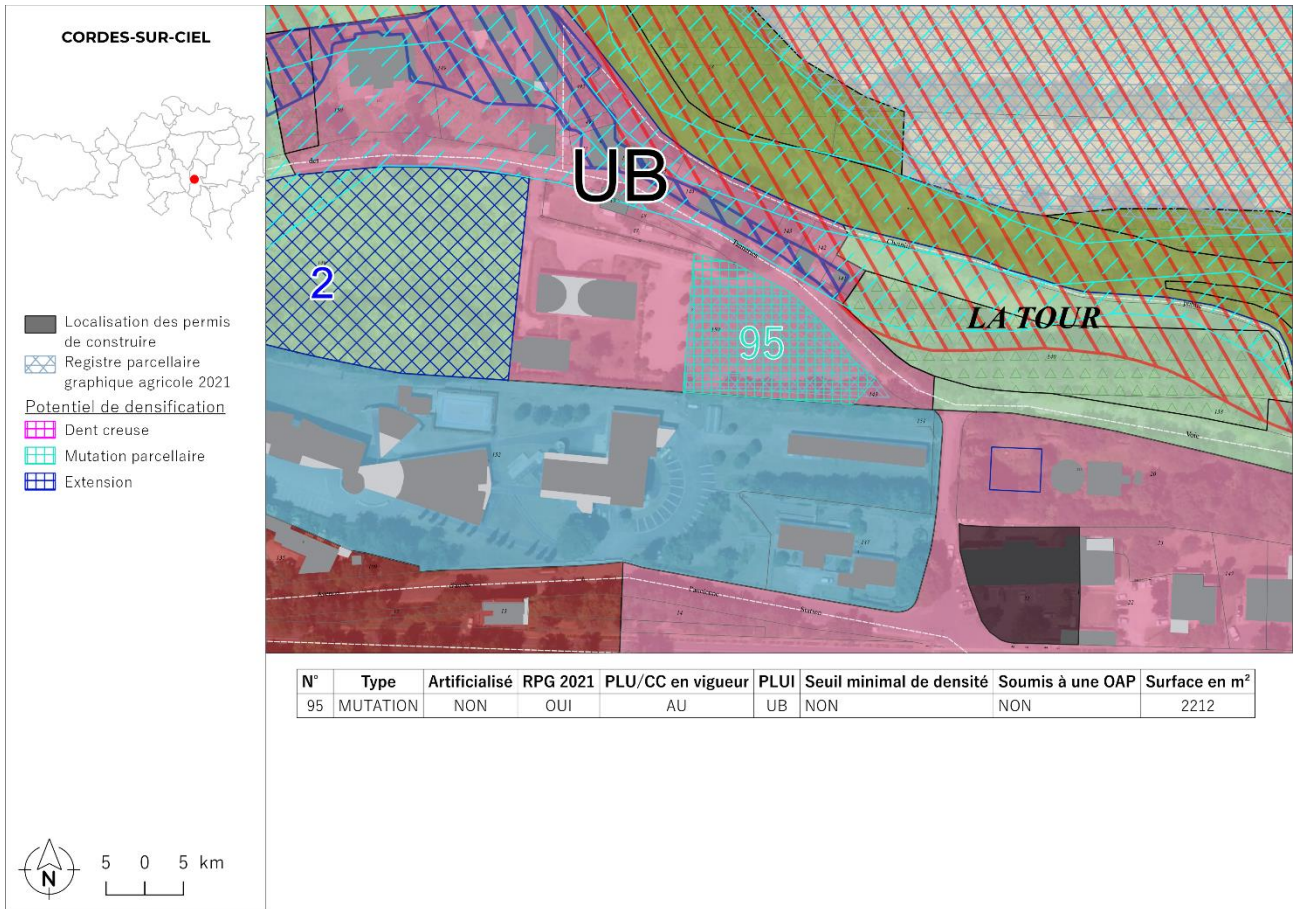
# PARTIE 1. ATLAS CARTOGRAPHIQUE

# BOURNAZEL

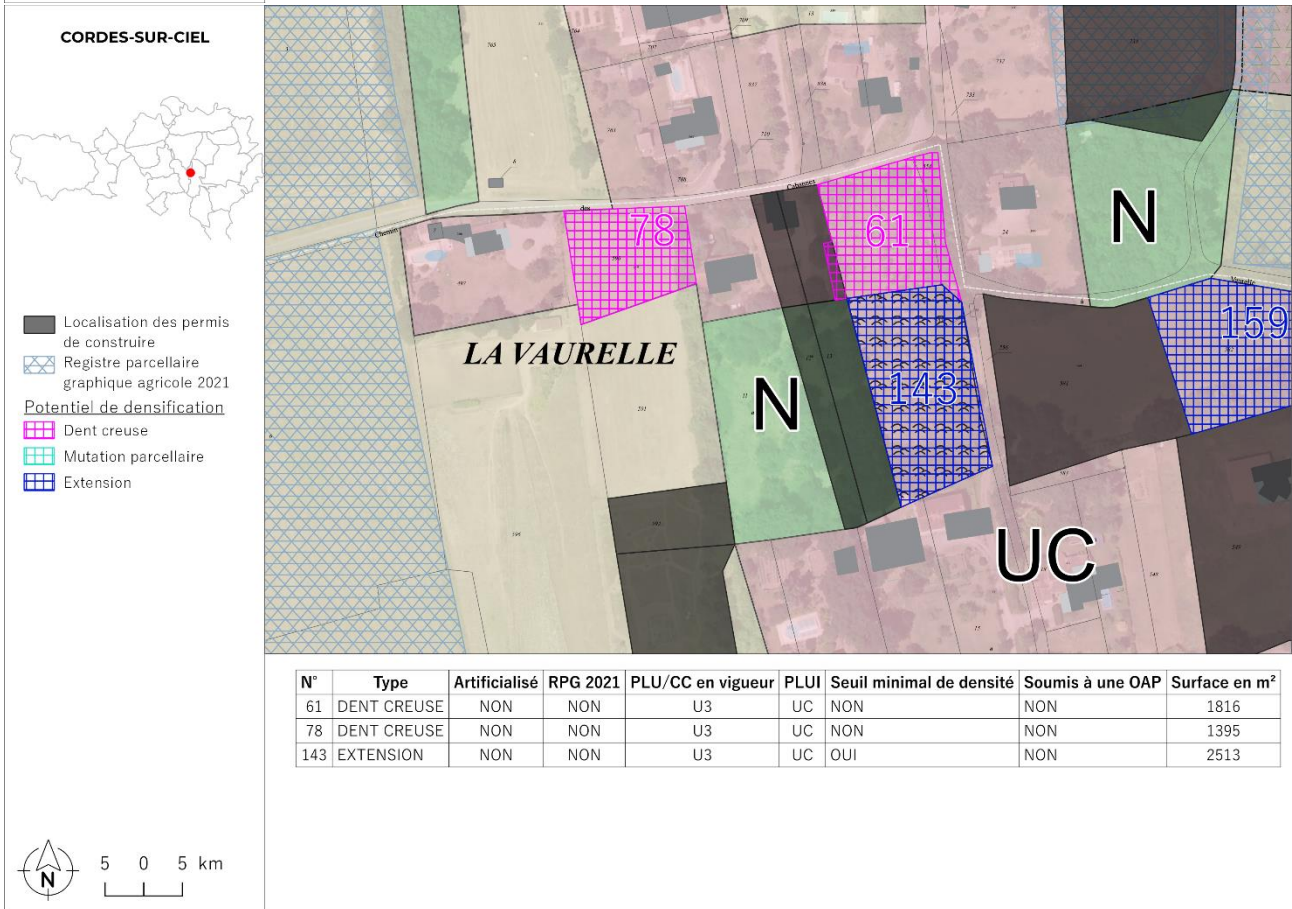
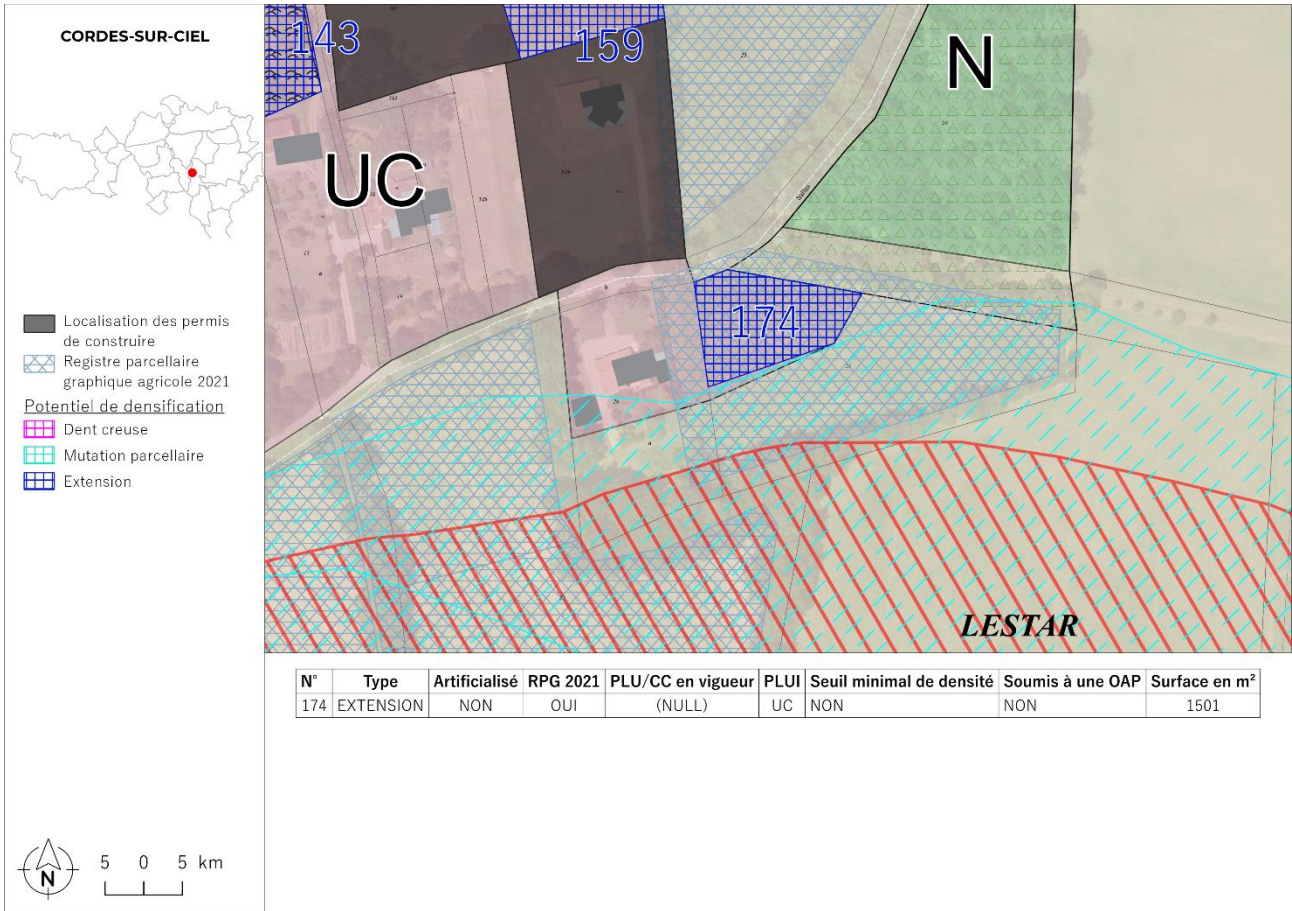




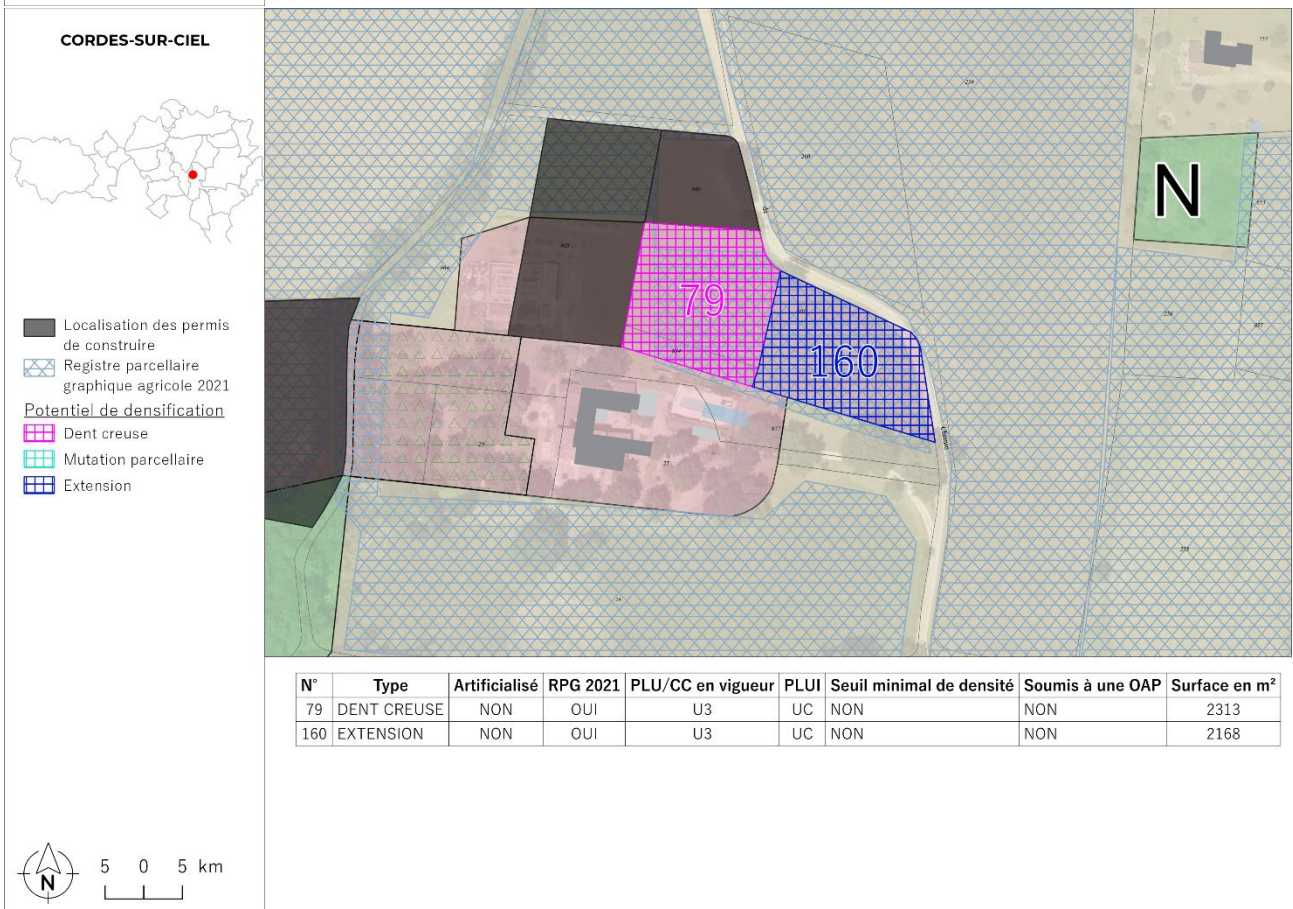
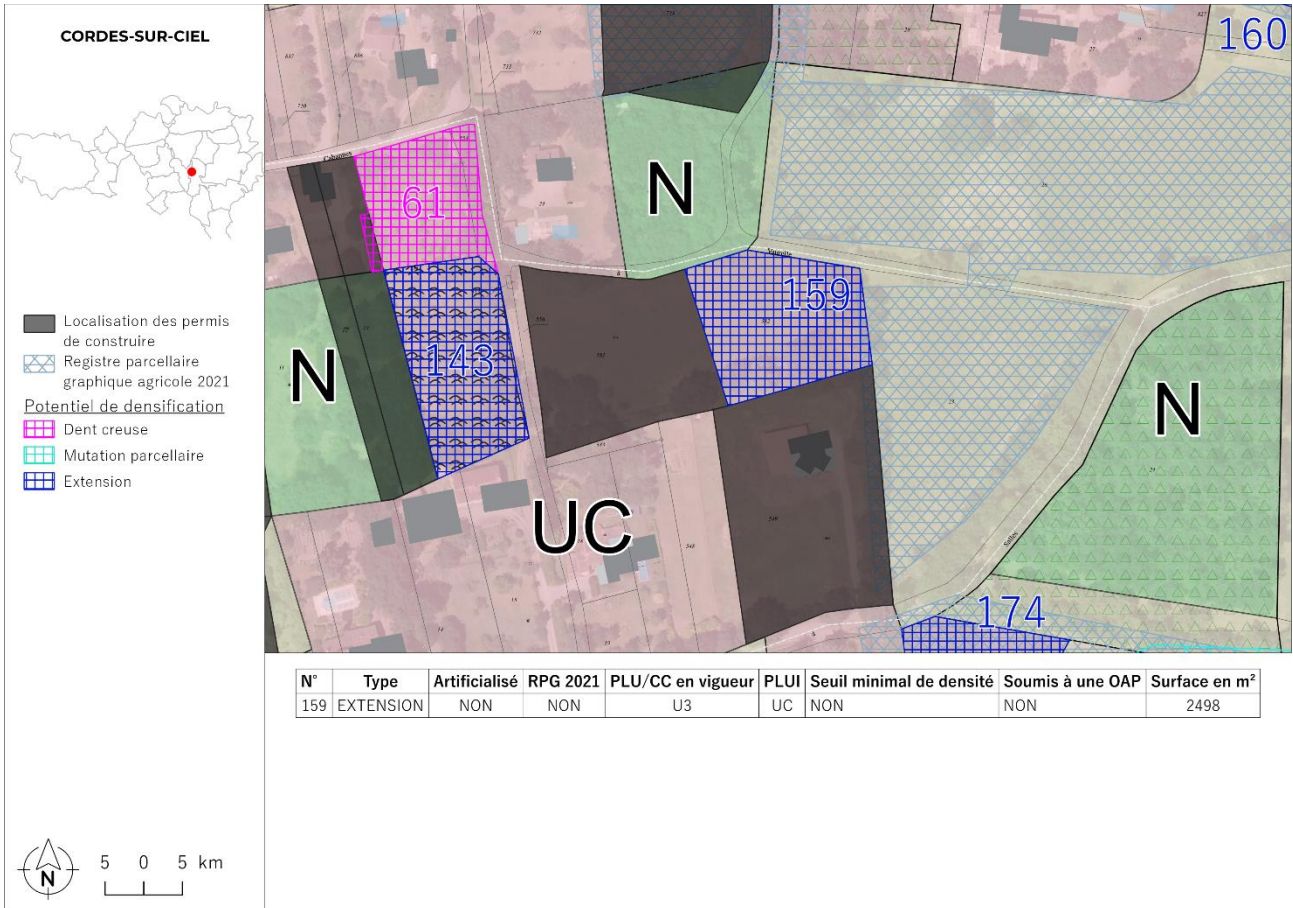
# CORDES SUR CIEL



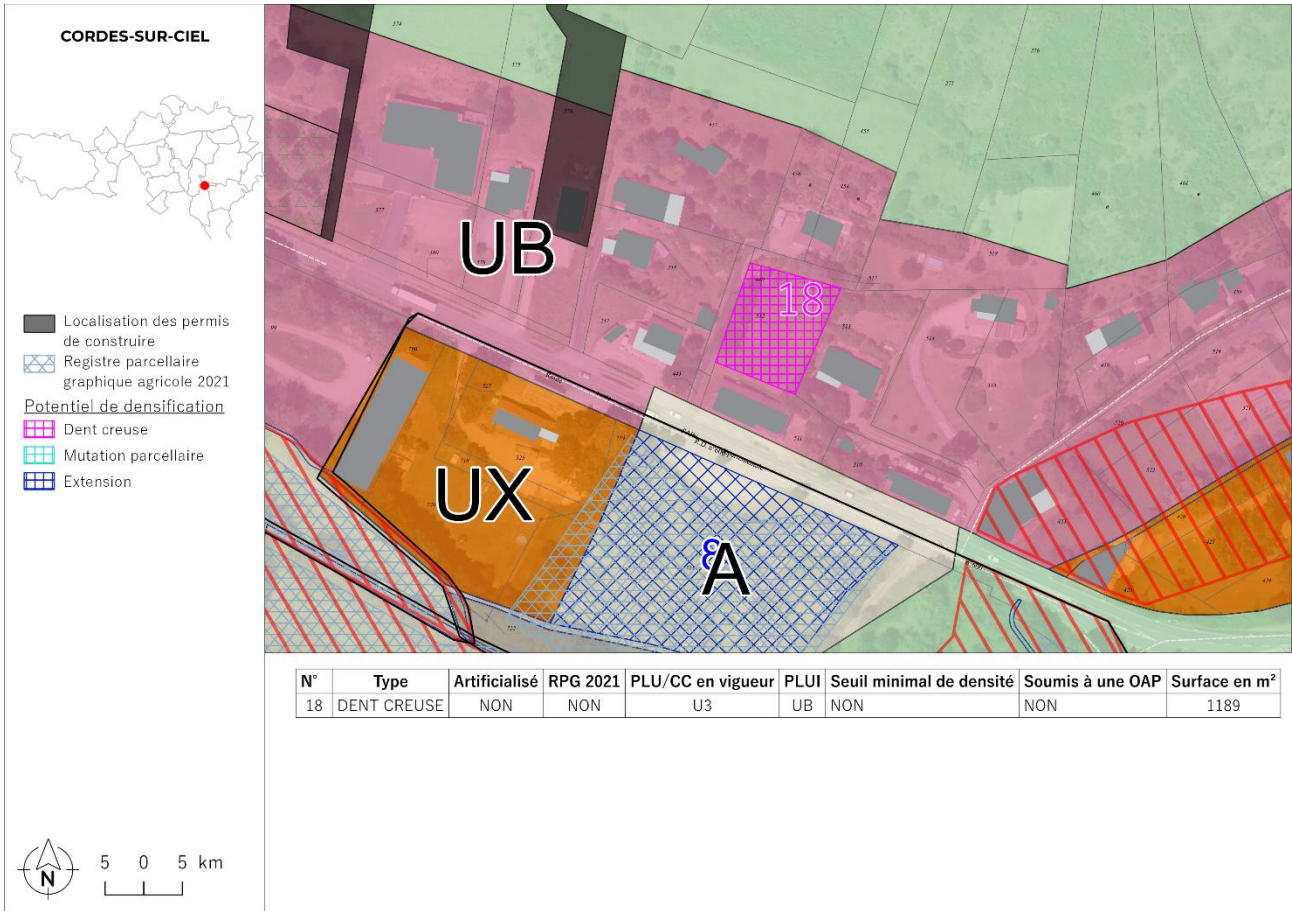










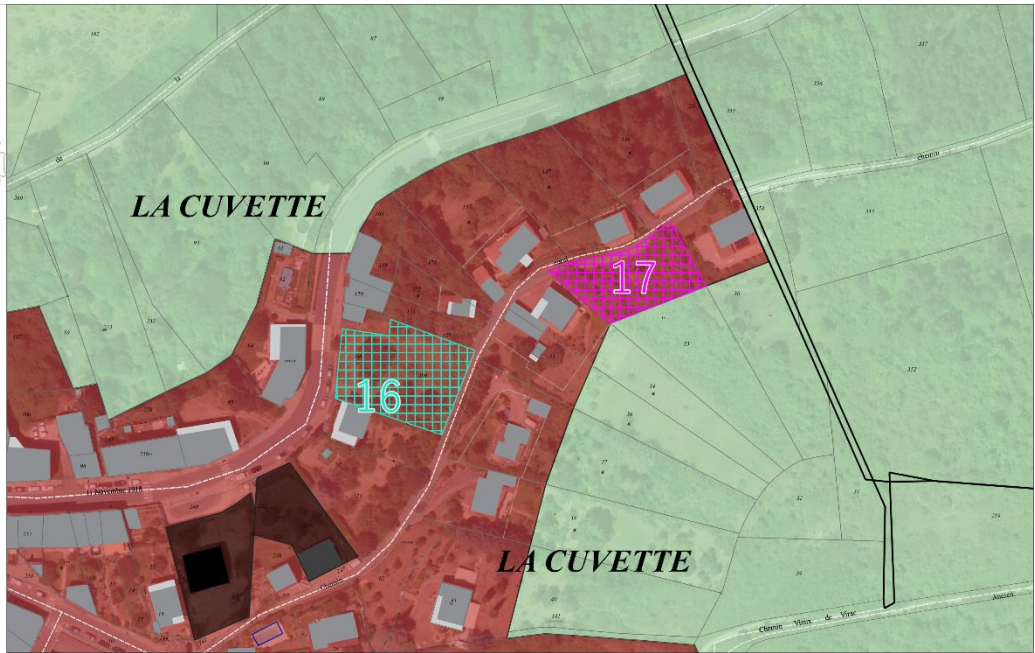


**CORDES-SUR-CIEL**

- Localisation des permis de construire
- Registre parcellaire graphique agricole 2021

Potentiel de densification

- Dent creuse
- Mutation parcellaire
- Extension



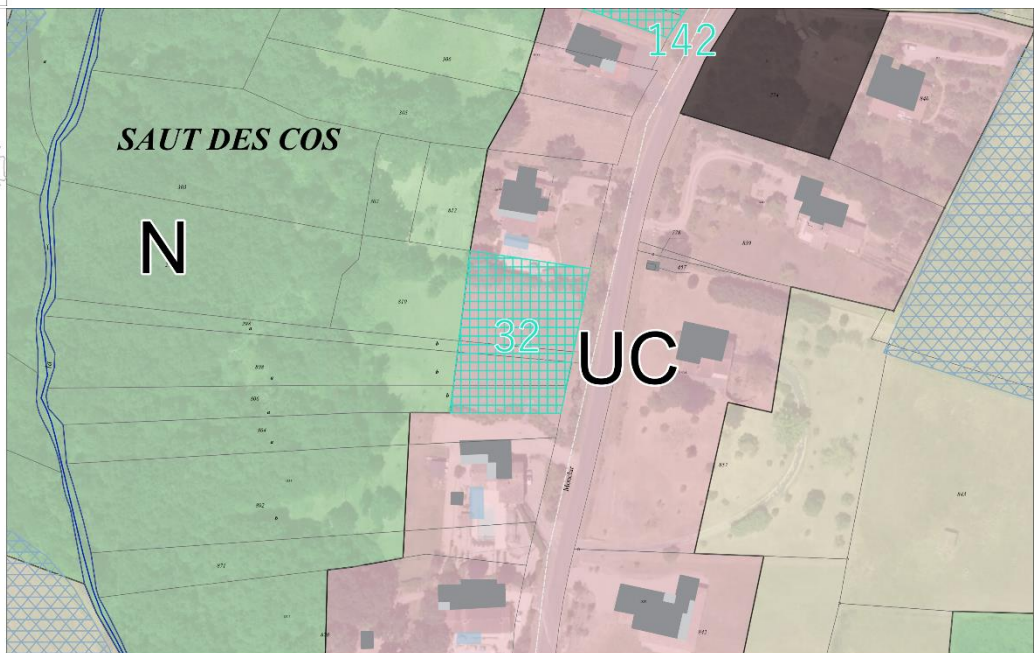
N°	Type	Artificialisé	RPG 2021	PLU/CC en vigueur	PLUI	Seuil minimal de densité	Soumis à une OAP	Surface en m <sup>2</sup>
16	MUTATION	NON	NON	U2	UA	NON	NON	1268
17	DENT CREUSE	NON	NON	U2	UA	NON	NON	937

**CORDES-SUR-CIEL**

- Localisation des permis de construire
- Registre parcellaire graphique agricole 2021

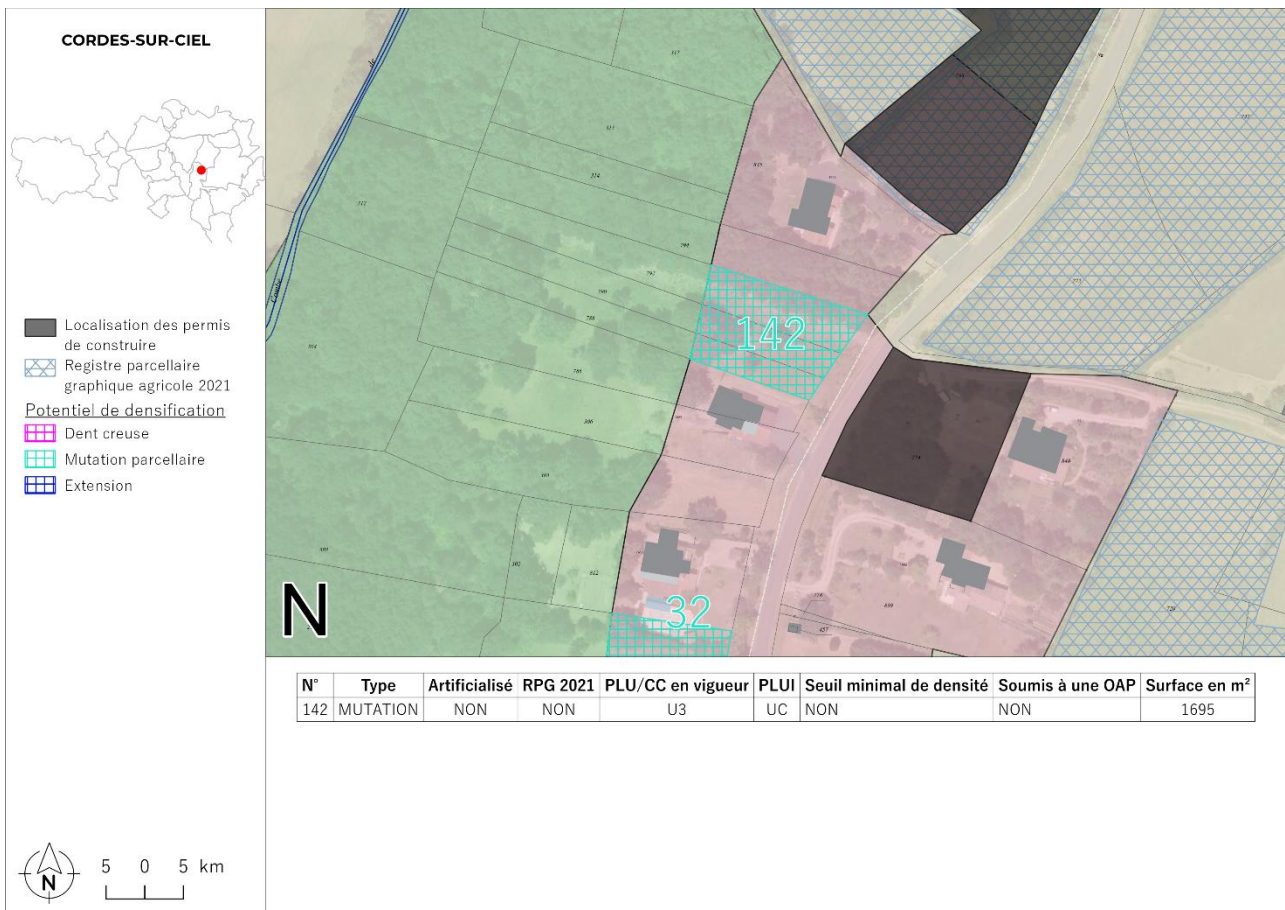
Potentiel de densification

- Dent creuse
- Mutation parcellaire
- Extension

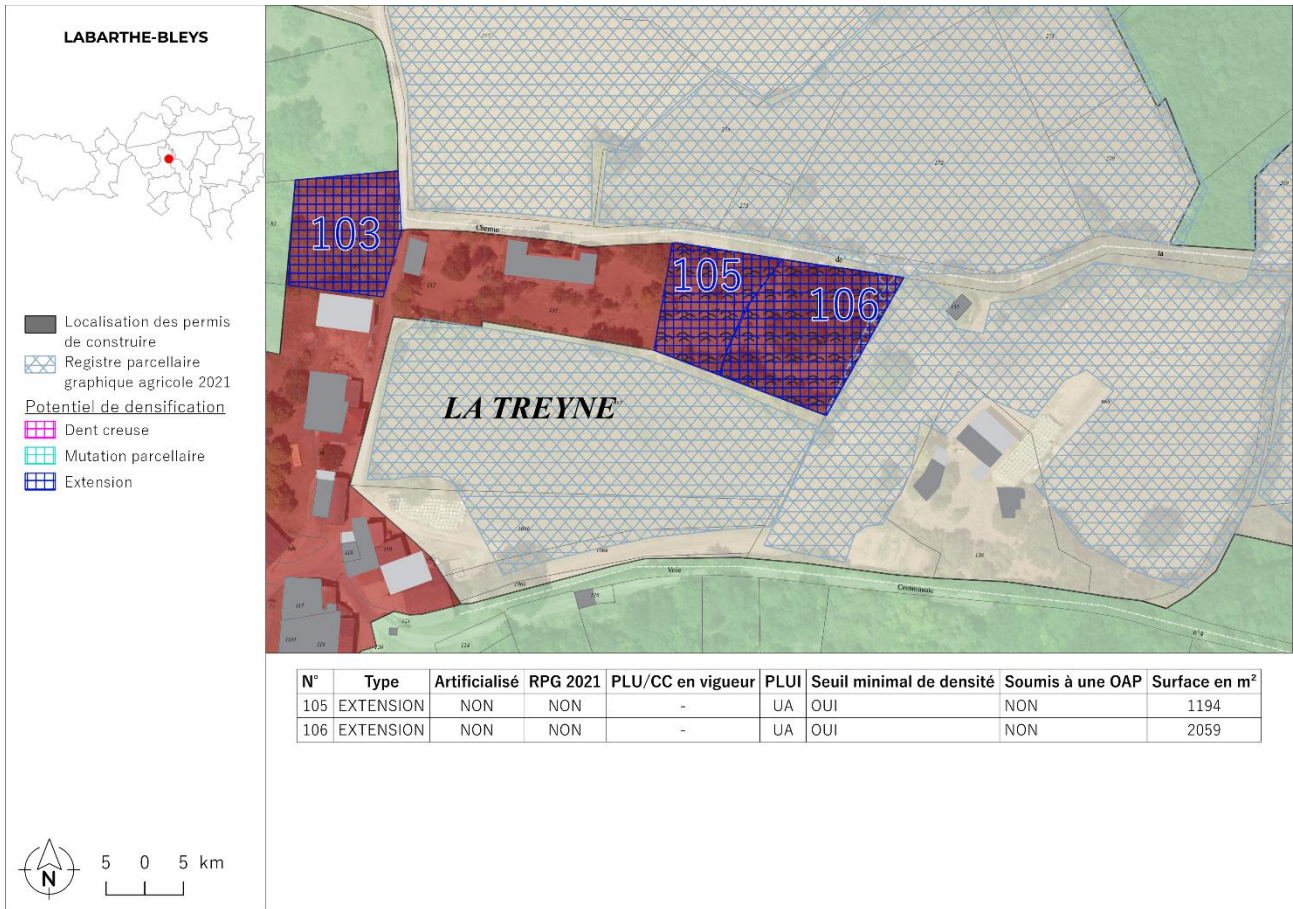


N°	Type	Artificialisé	RPG 2021	PLU/CC en vigueur	PLUI	Seuil minimal de densité	Soumis à une OAP	Surface en m <sup>2</sup>
32	MUTATION	NON	NON	U3	UC	NON	NON	2150



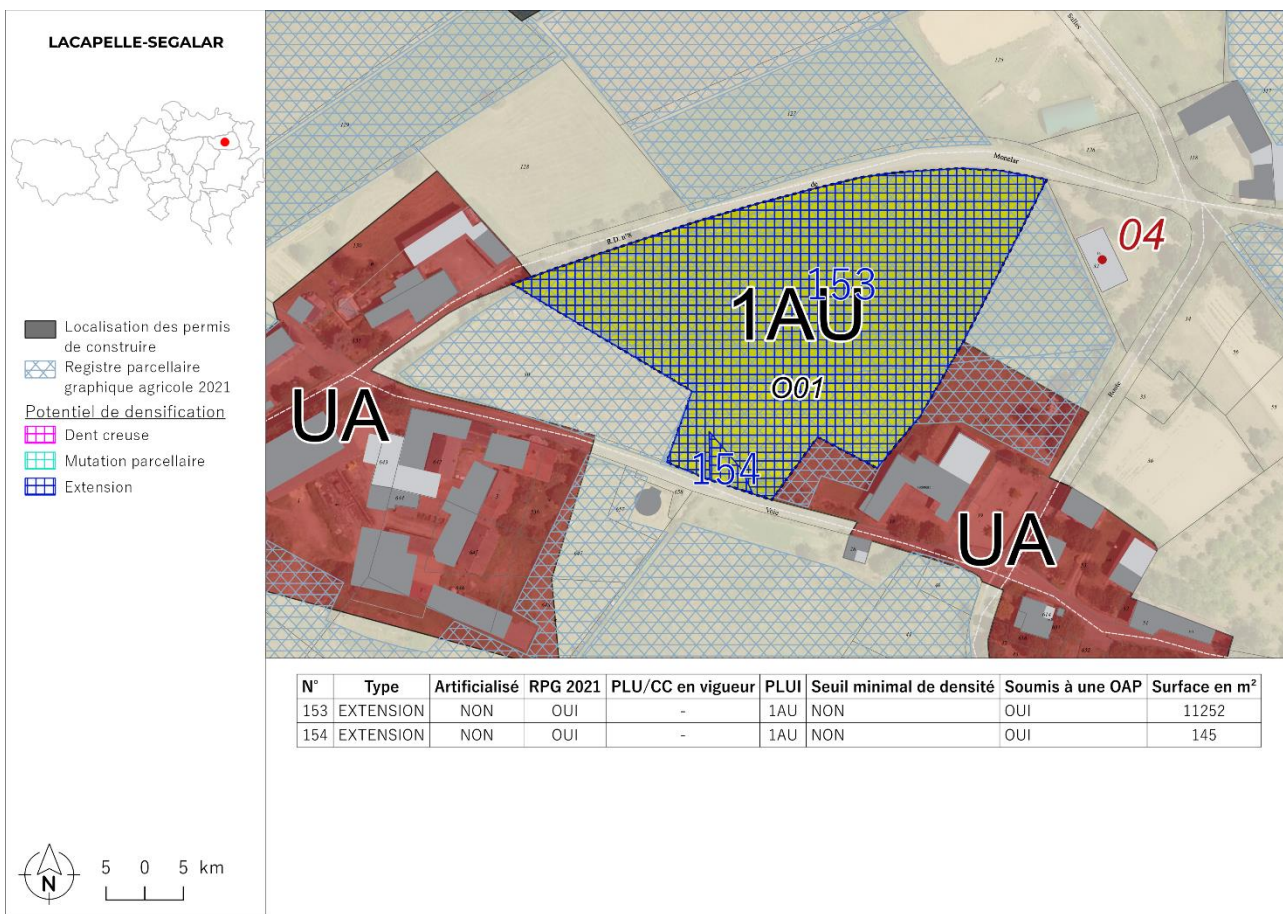


# LABARTHE BLEYS





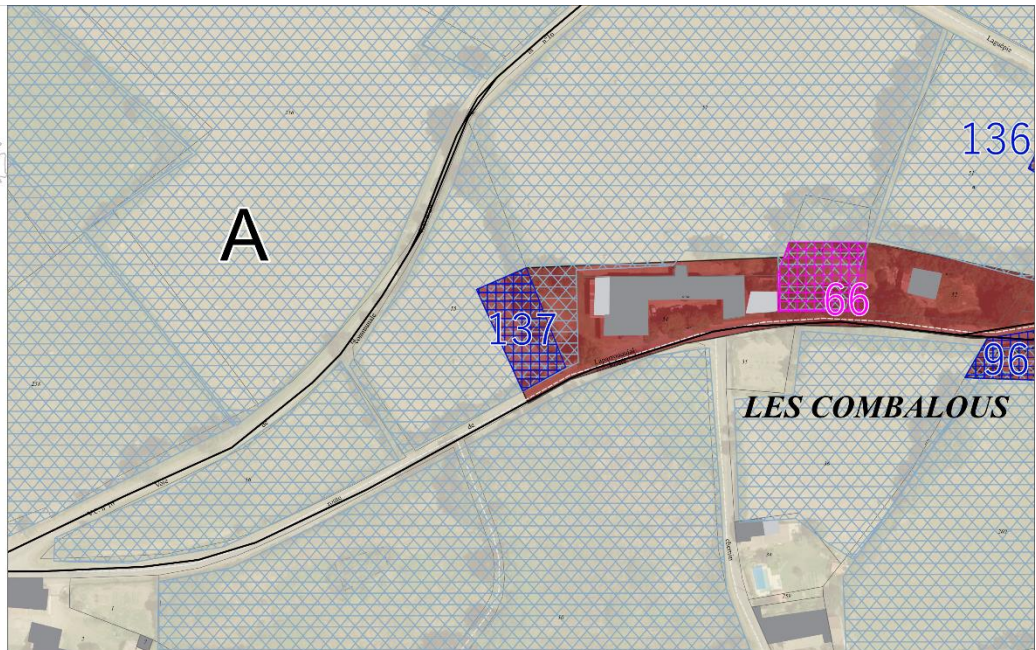
# LACAPELLE SEGALAR



# LAPARROUQUIAL

**LAPARROUQUIAL**

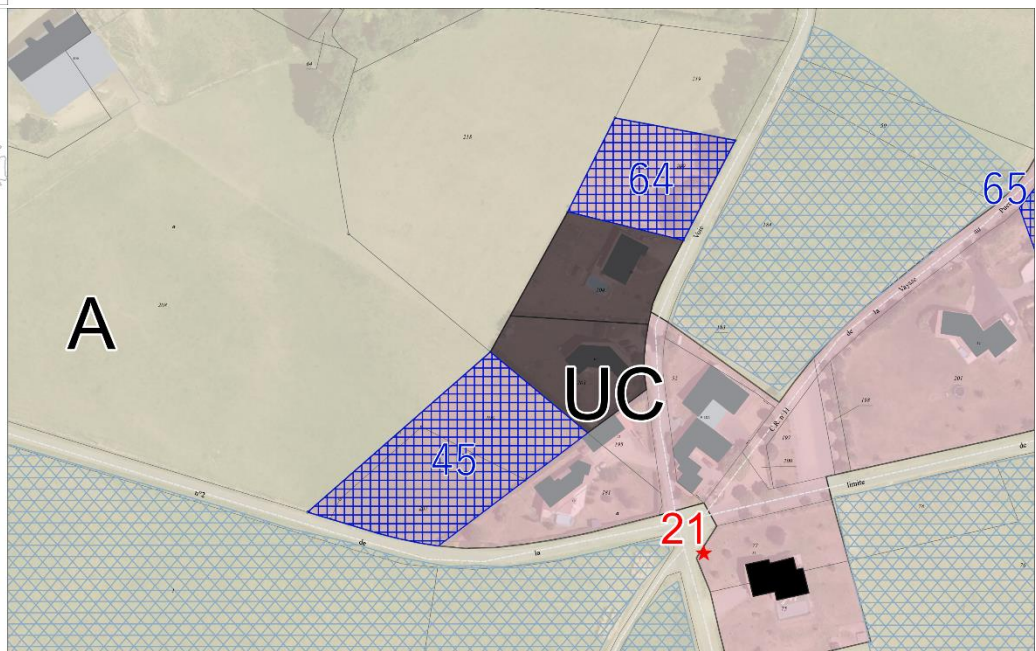
Localisation des permis de construire  
 Registre parcellaire graphique agricole 2021  
**Potentiel de densification**  
 Dent creuse  
 Mutation parcellaire  
 Extension



N°	Type	Artificialisé	RPG 2021	PLU/CC en vigueur	PLUI	Seuil minimal de densité	Soumis à une OAP	Surface en m <sup>2</sup>
137	EXTENSION	NON	OUI	-	UA	NON	NON	676

**LAPARROUQUIAL**

Localisation des permis de construire  
 Registre parcellaire graphique agricole 2021  
**Potentiel de densification**  
 Dent creuse  
 Mutation parcellaire  
 Extension



N°	Type	Artificialisé	RPG 2021	PLU/CC en vigueur	PLUI	Seuil minimal de densité	Soumis à une OAP	Surface en m <sup>2</sup>
45	EXTENSION	NON	NON	-	UB	NON	NON	3043
64	EXTENSION	NON	NON	-	UB	NON	NON	1524



**LAPARROQUIAL**

- Localisation des permis de construire
- Registre parcellaire graphique agricole 2021

Potentiel de densification

- Dent creuse
- Mutation parcellaire
- Extension



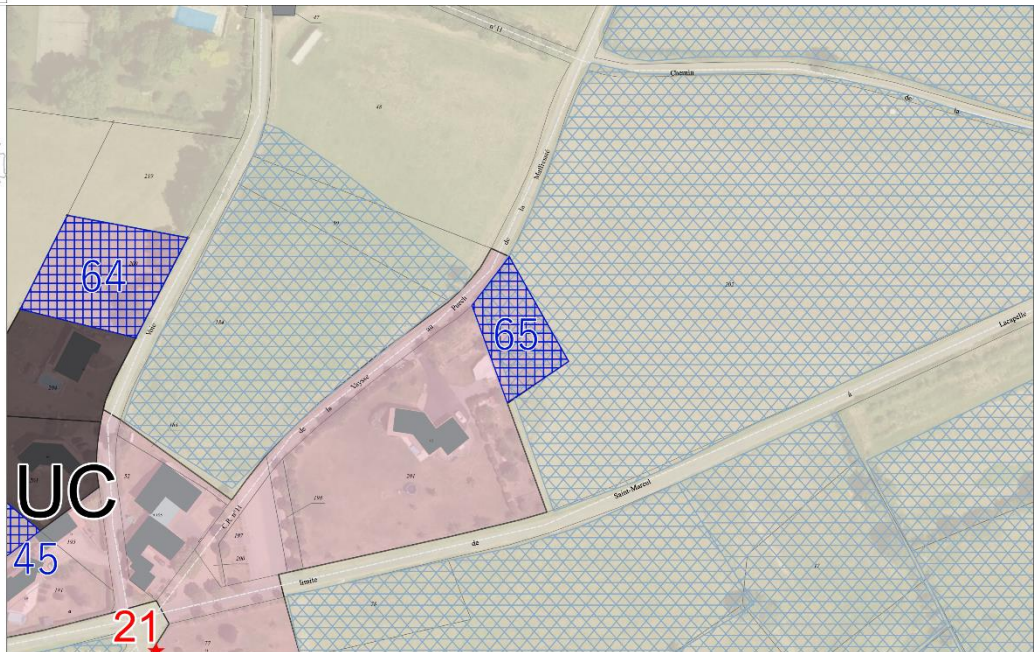
N°	Type	Artificialisé	RPG 2021	PLU/CC en vigueur	PLUI	Seuil minimal de densité	Soumis à une OAP	Surface en m <sup>2</sup>
155	EXTENSION	NON	OUI	-	UC	NON	NON	703

**LAPARROQUIAL**

- Localisation des permis de construire
- Registre parcellaire graphique agricole 2021

Potentiel de densification

- Dent creuse
- Mutation parcellaire
- Extension



N°	Type	Artificialisé	RPG 2021	PLU/CC en vigueur	PLUI	Seuil minimal de densité	Soumis à une OAP	Surface en m <sup>2</sup>
65	EXTENSION	NON	OUI	-	UB	NON	NON	854



**LAPARROQUIAL**

- Localisation des permis de construire
- Registre parcellaire graphique agricole 2021

Potentiel de densification

- Dent creuse
- Mutation parcellaire
- Extension



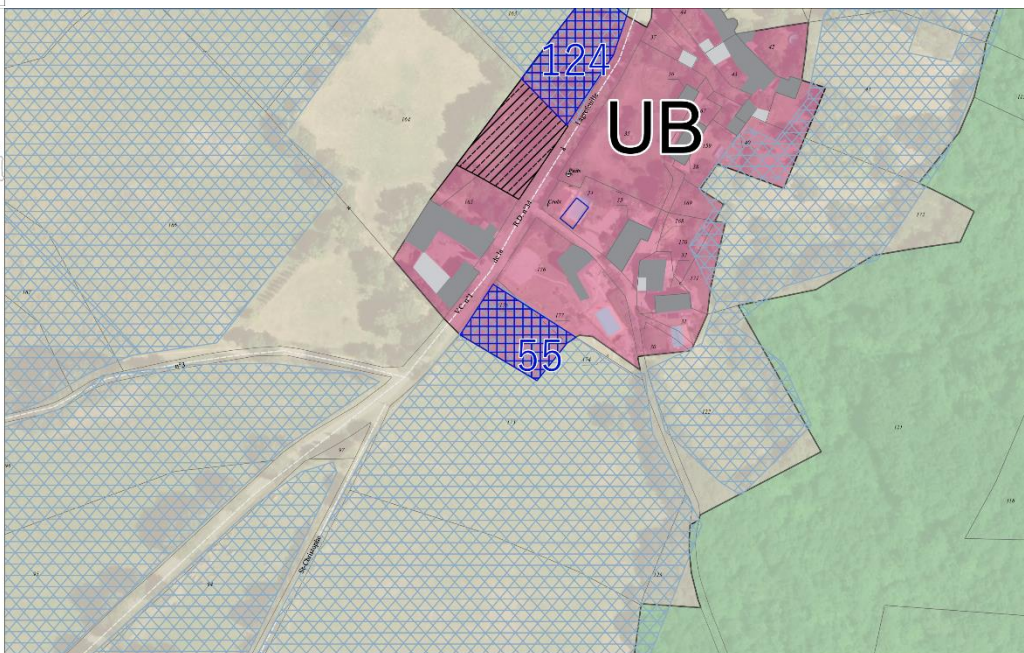
N°	Type	Artificialisé	RPG 2021	PLU/CC en vigueur	PLUI	Seuil minimal de densité	Soumis à une OAP	Surface en m <sup>2</sup>
156	EXTENSION	NON	OUI	-	UC	NON	NON	701

**LAPARROQUIAL**

- Localisation des permis de construire
- Registre parcellaire graphique agricole 2021

Potentiel de densification

- Dent creuse
- Mutation parcellaire
- Extension



N°	Type	Artificialisé	RPG 2021	PLU/CC en vigueur	PLUI	Seuil minimal de densité	Soumis à une OAP	Surface en m <sup>2</sup>
55	EXTENSION	NON	OUI	-	UB	NON	NON	654

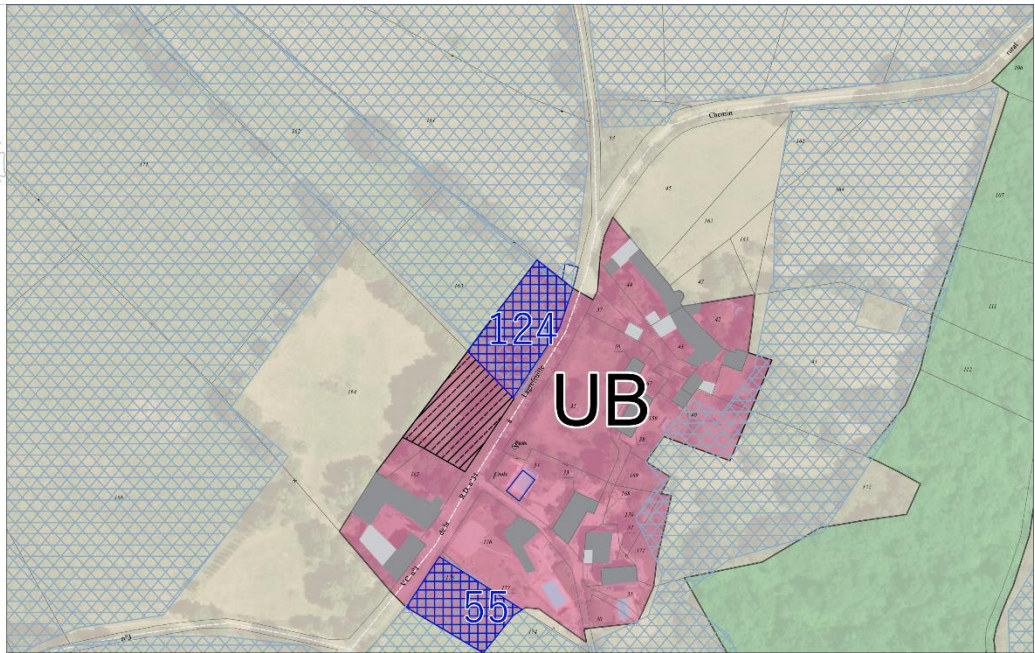


**LAPARROQUIAL**

- Localisation des permis de construire
- Registre parcellaire graphique agricole 2021

Potentiel de densification

- Dent creuse
- Mutation parcellaire
- Extension



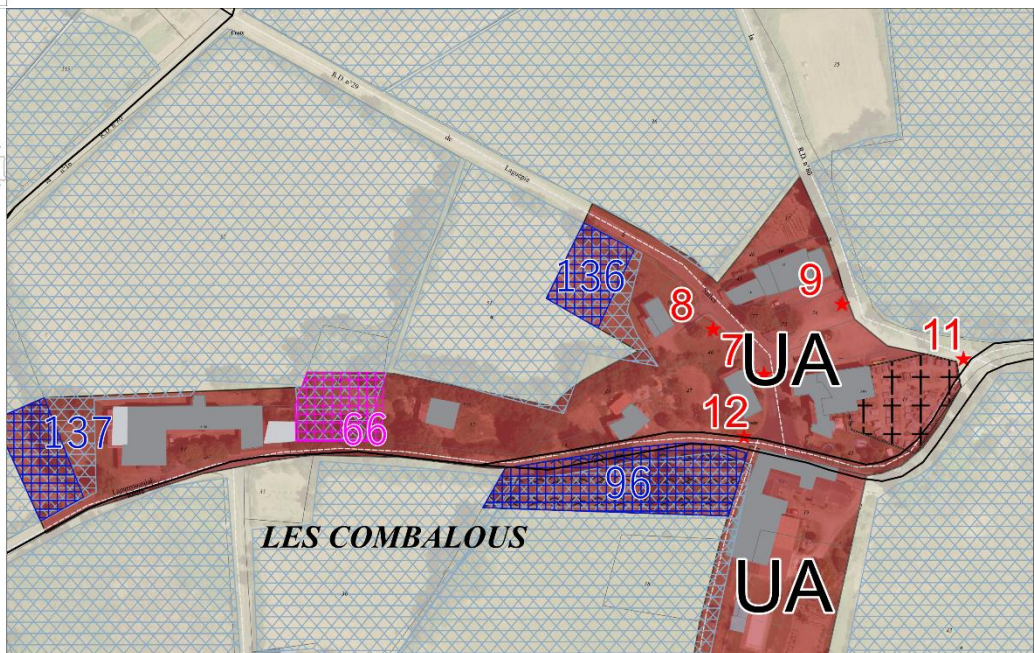
N°	Type	Artificialisé	RPG 2021	PLU/CC en vigueur	PLUI	Seuil minimal de densité	Soumis à une OAP	Surface en m <sup>2</sup>
124	EXTENSION	NON	OUI	-	UB	NON	NON	835

**LAPARROQUIAL**

- Localisation des permis de construire
- Registre parcellaire graphique agricole 2021

Potentiel de densification

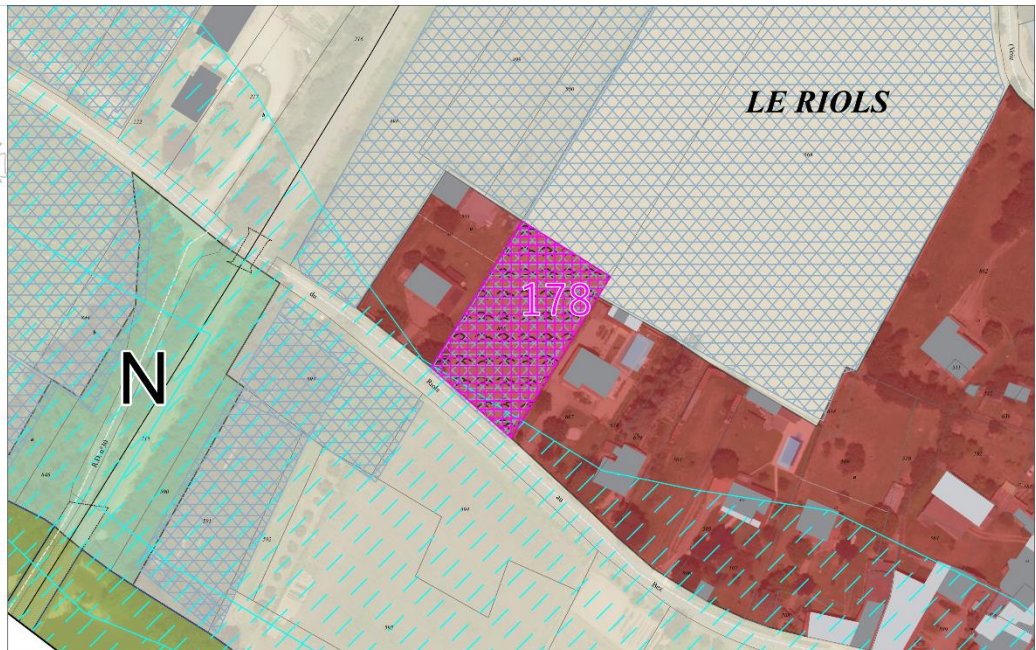
- Dent creuse
- Mutation parcellaire
- Extension



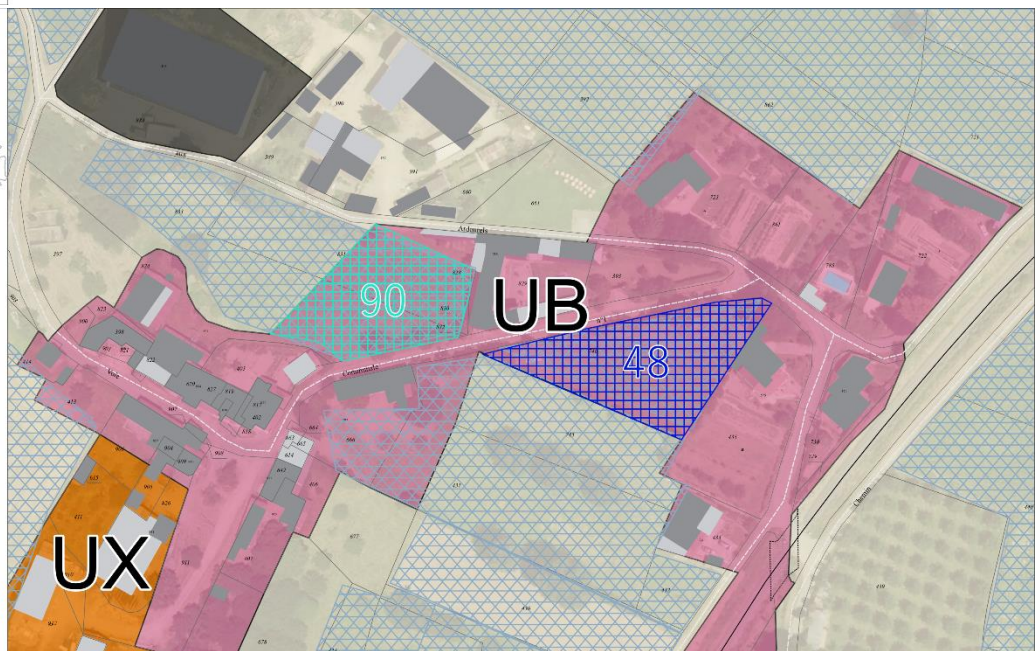
N°	Type	Artificialisé	RPG 2021	PLU/CC en vigueur	PLUI	Seuil minimal de densité	Soumis à une OAP	Surface en m <sup>2</sup>
66	DENT CREUSE	NON	OUI	-	UA	NON	NON	700
136	EXTENSION	NON	OUI	-	UA	NON	NON	596



# LE RIOLS



N°	Type	Artificialisé	RPG 2021	PLU/CC en vigueur	PLUI	Seuil minimal de densité	Soumis à une OAP	Surface en m <sup>2</sup>
178	DENT CREUSE	NON	OUI	(NULL)	UA	OUI	NON	2280



N°	Type	Artificialisé	RPG 2021	PLU/CC en vigueur	PLUI	Seuil minimal de densité	Soumis à une OAP	Surface en m <sup>2</sup>
48	EXTENSION	NON	OUI	-	UB	NON	NON	2333
90	MUTATION	NON	OUI	-	UB	NON	NON	1948

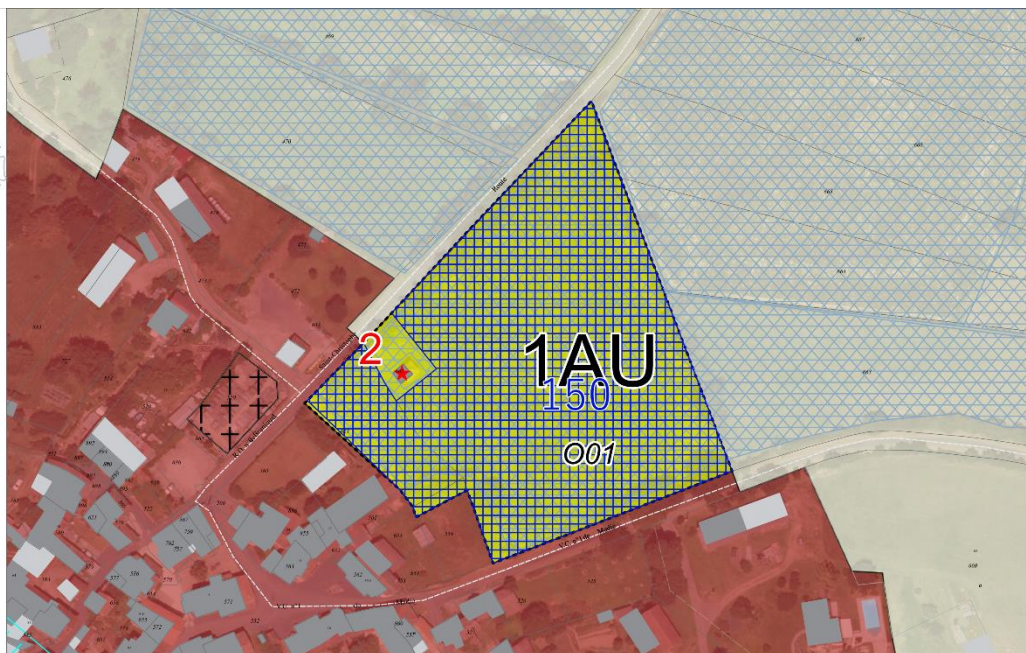


**LE RIOLS**

- Localisation des permis de construire
- Registre parcellaire graphique agricole 2021

Potentiel de densification

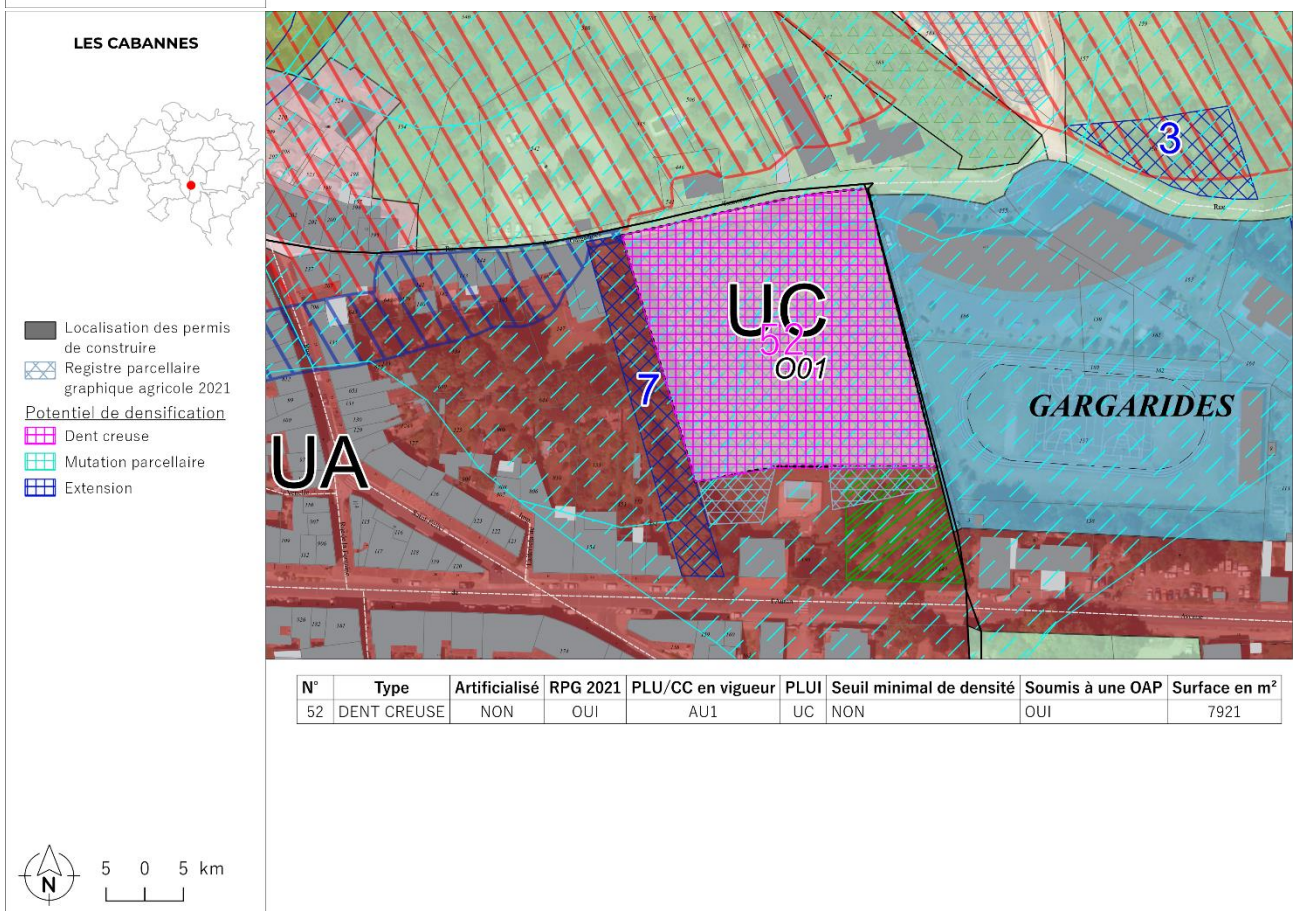
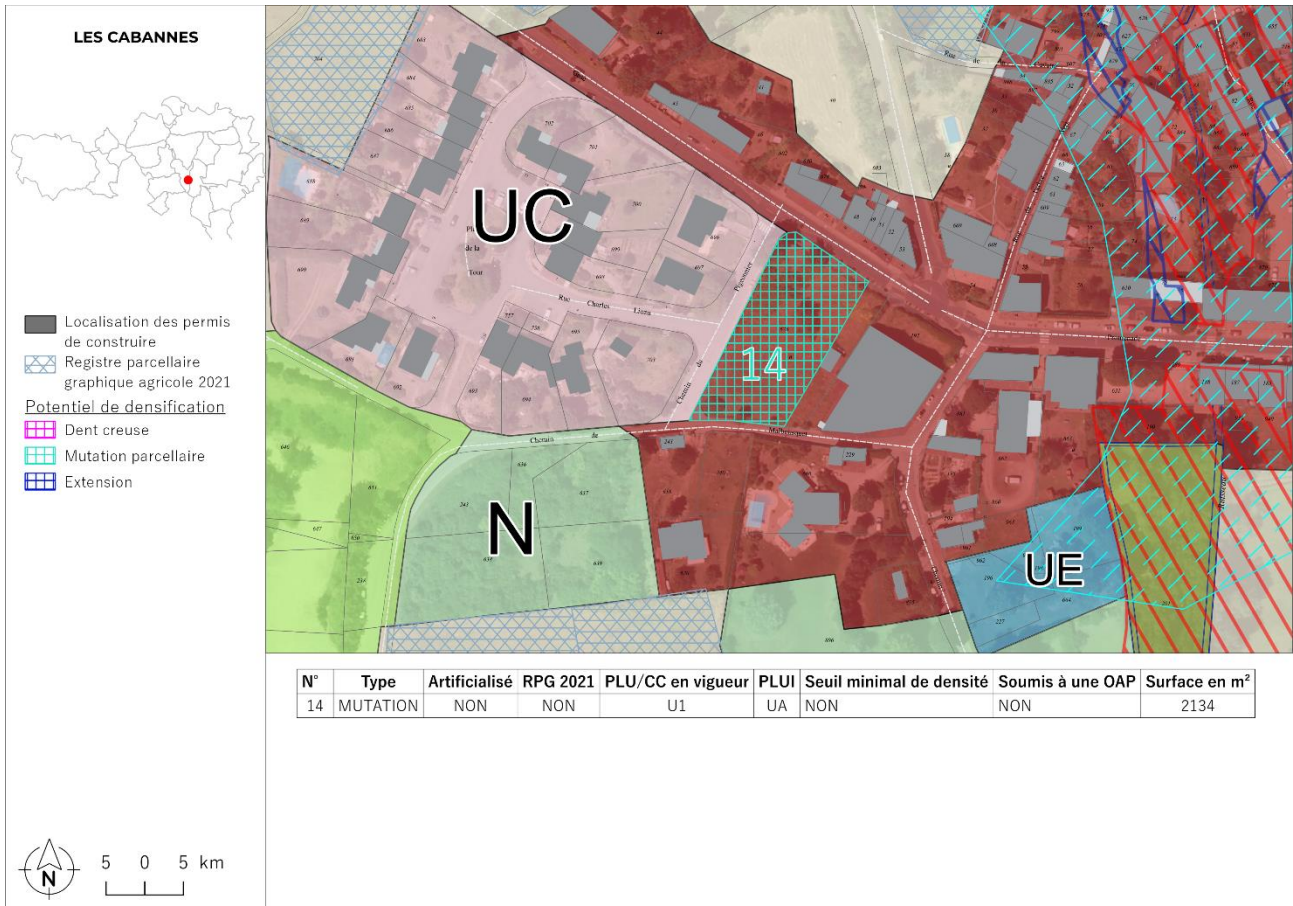
- Dent creuse
- Mutation parcellaire
- Extension



N°	Type	Artificialisé	RPG 2021	PLU/CC en vigueur	PLUI	Seuil minimal de densité	Soumis à une OAP	Surface en m <sup>2</sup>
150	EXTENSION	NON	OUI	-	1AU	NON	OUI	11670



## LES CABANNES



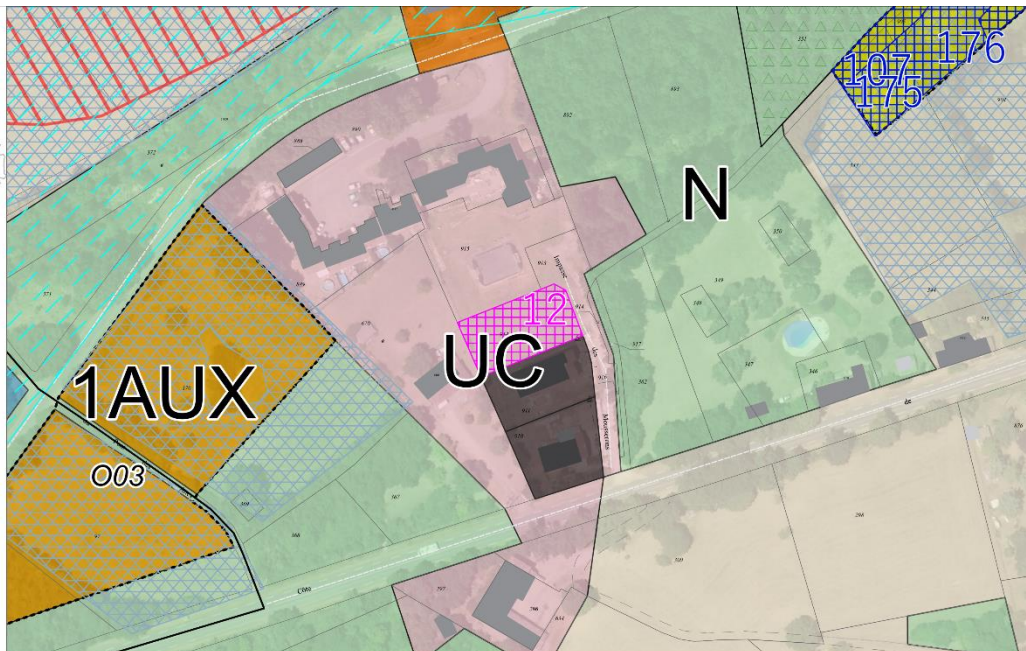


**LES CABANNES**

- Localisation des permis de construire
- Registre parcellaire graphique agricole 2021

Potentiel de densification

- Dent creuse
- Mutation parcellaire
- Extension



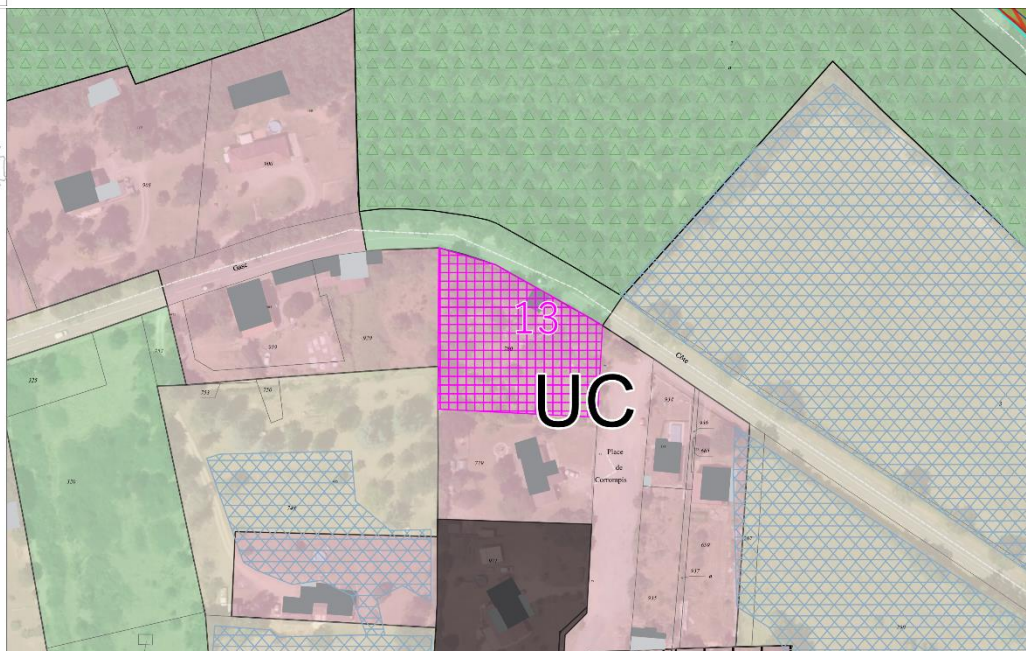
N°	Type	Artificialisé	RPG 2021	PLU/CC en vigueur	PLUI	Seuil minimal de densité	Soumis à une OAP	Surface en m <sup>2</sup>
12	DENT CREUSE	NON	NON	U2	UC	NON	NON	783

**LES CABANNES**

- Localisation des permis de construire
- Registre parcellaire graphique agricole 2021

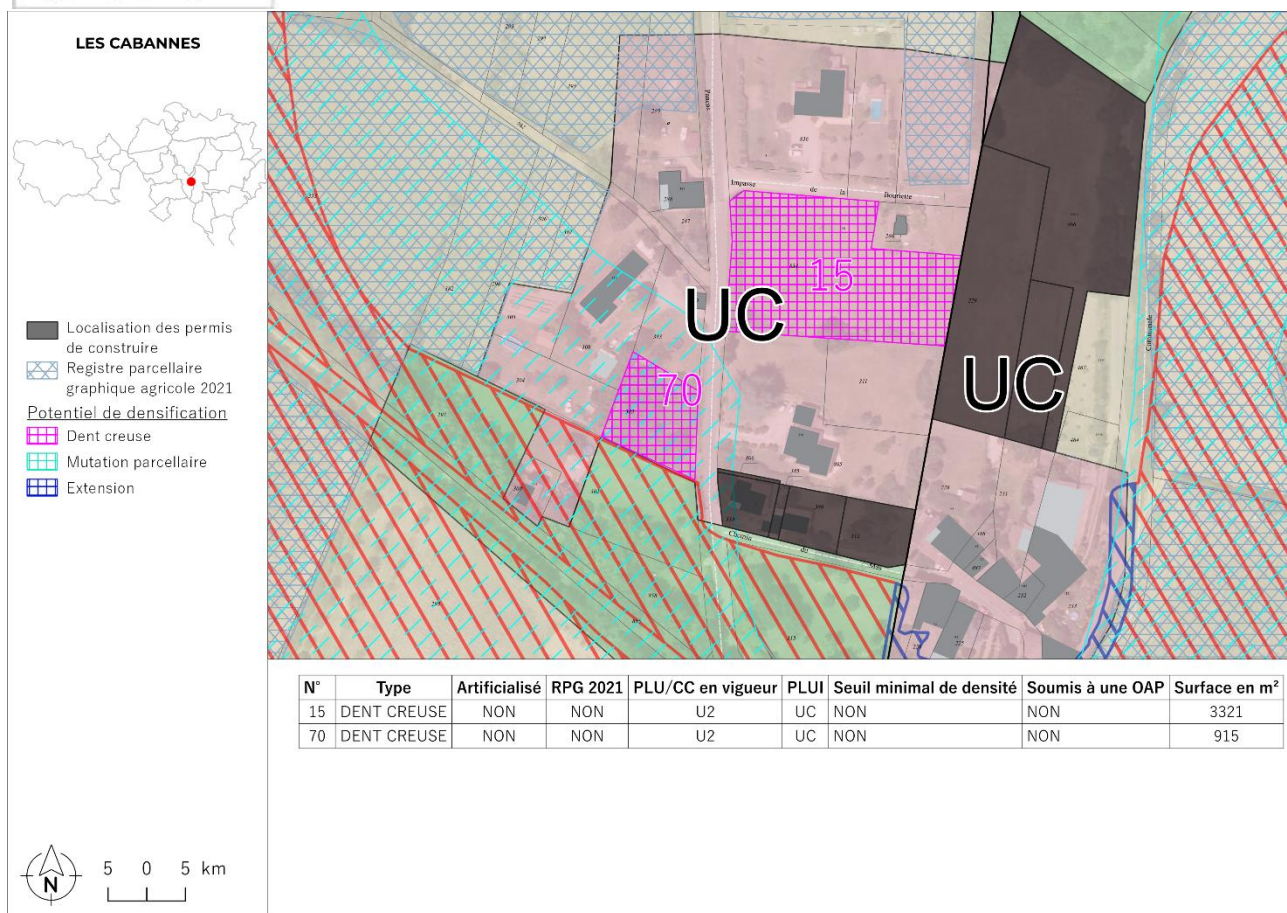
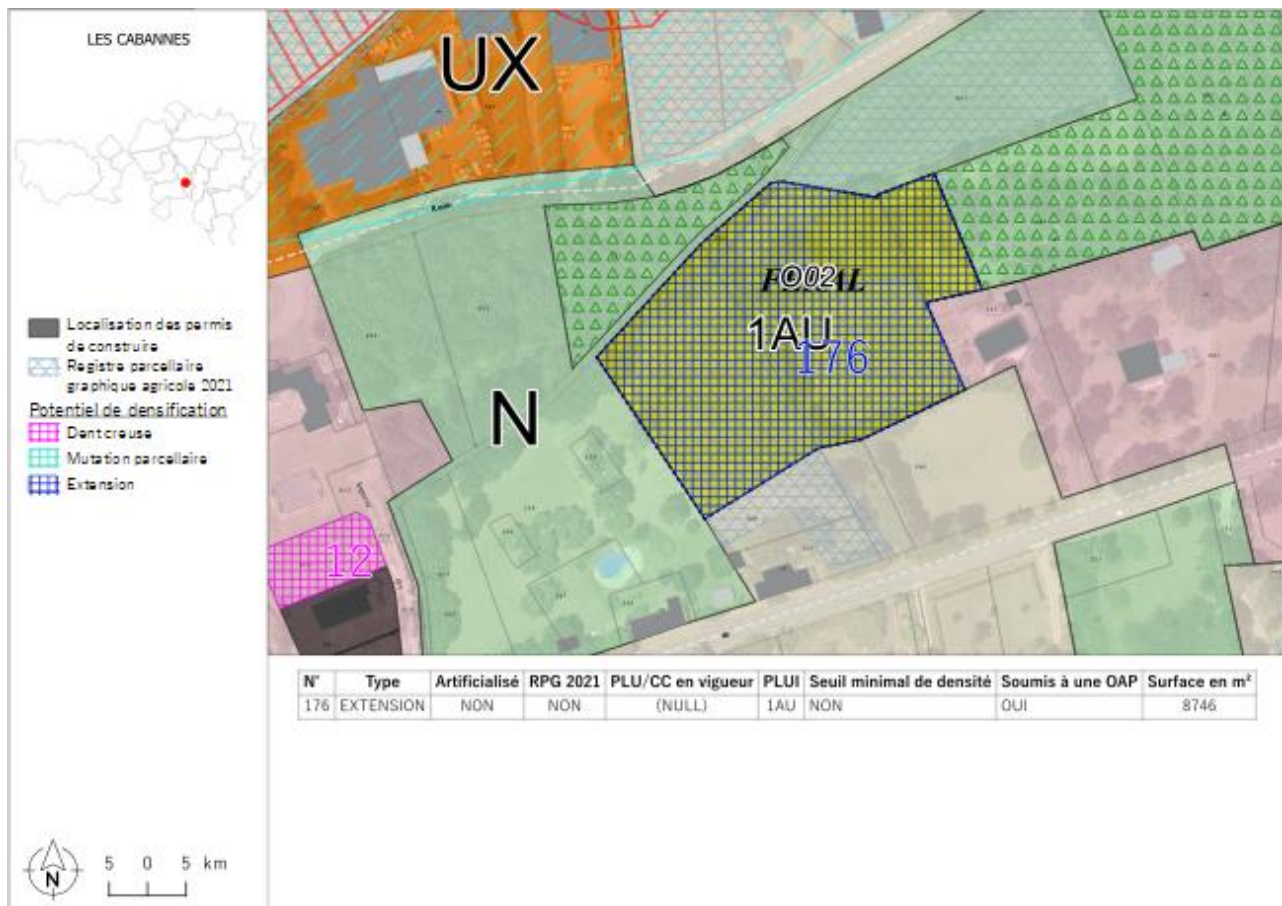
Potentiel de densification

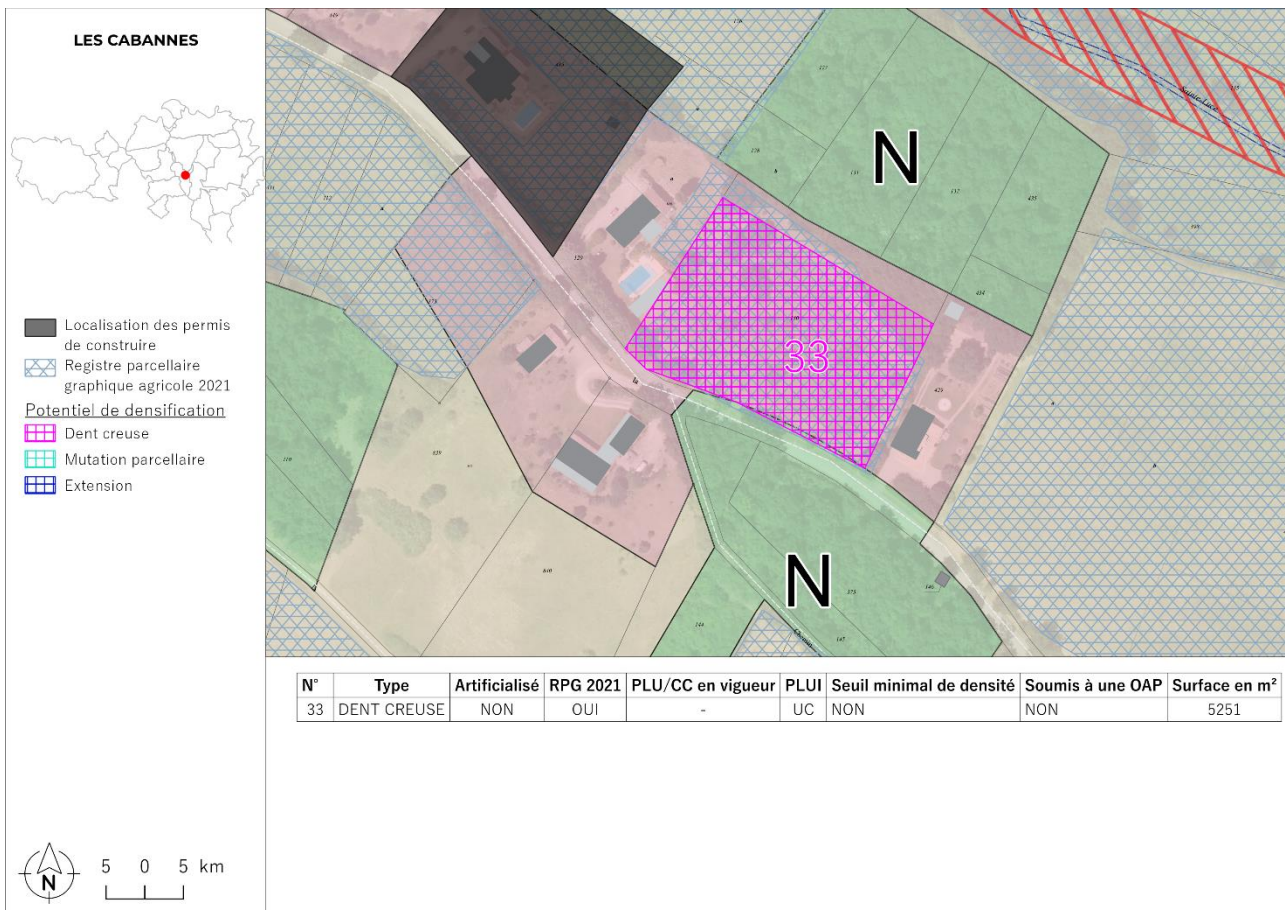
- Dent creuse
- Mutation parcellaire
- Extension



N°	Type	Artificialisé	RPG 2021	PLU/CC en vigueur	PLUI	Seuil minimal de densité	Soumis à une OAP	Surface en m <sup>2</sup>
13	DENT CREUSE	NON	NON	U2	UC	NON	NON	2569

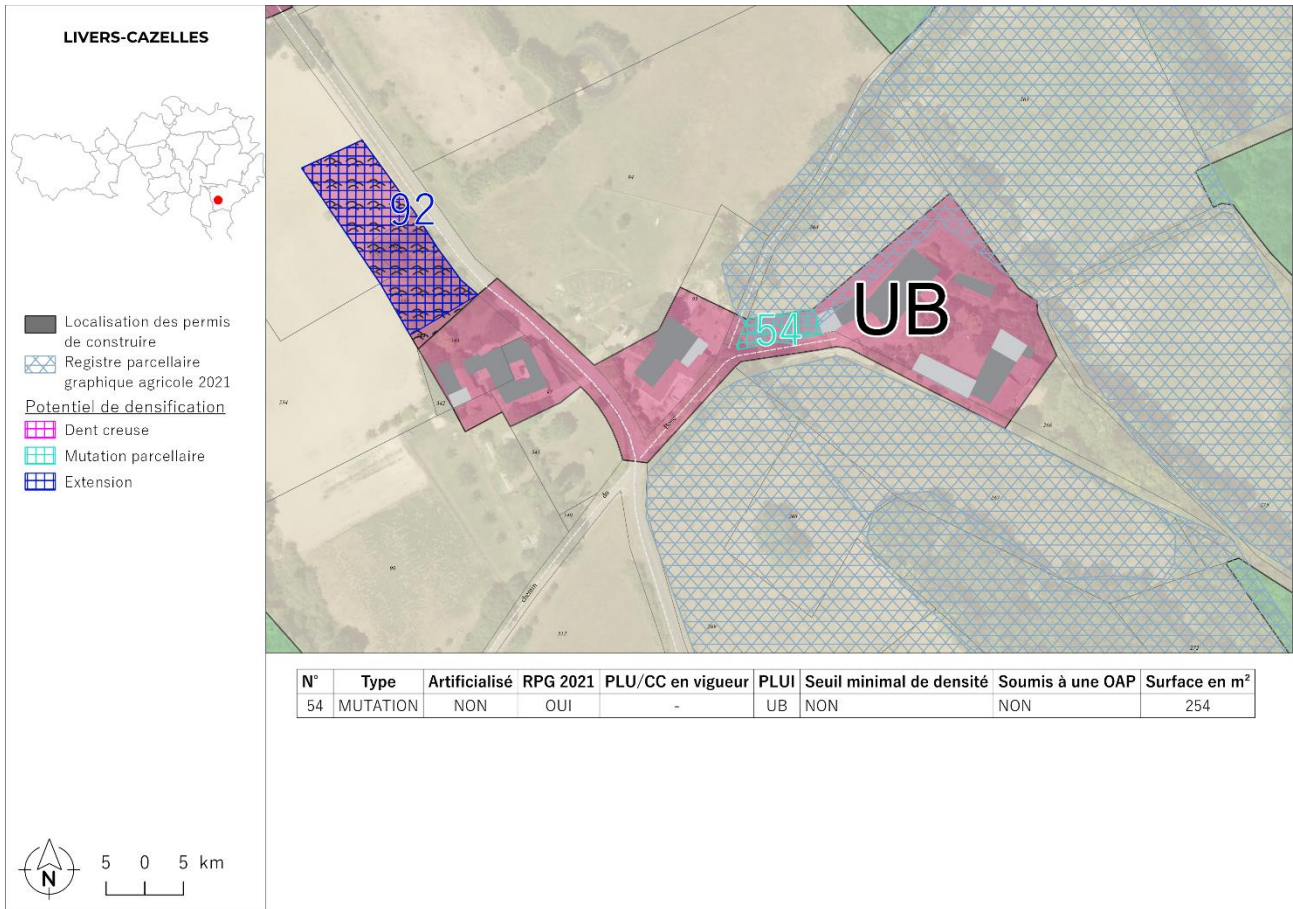








# LIVERS CAZELLES



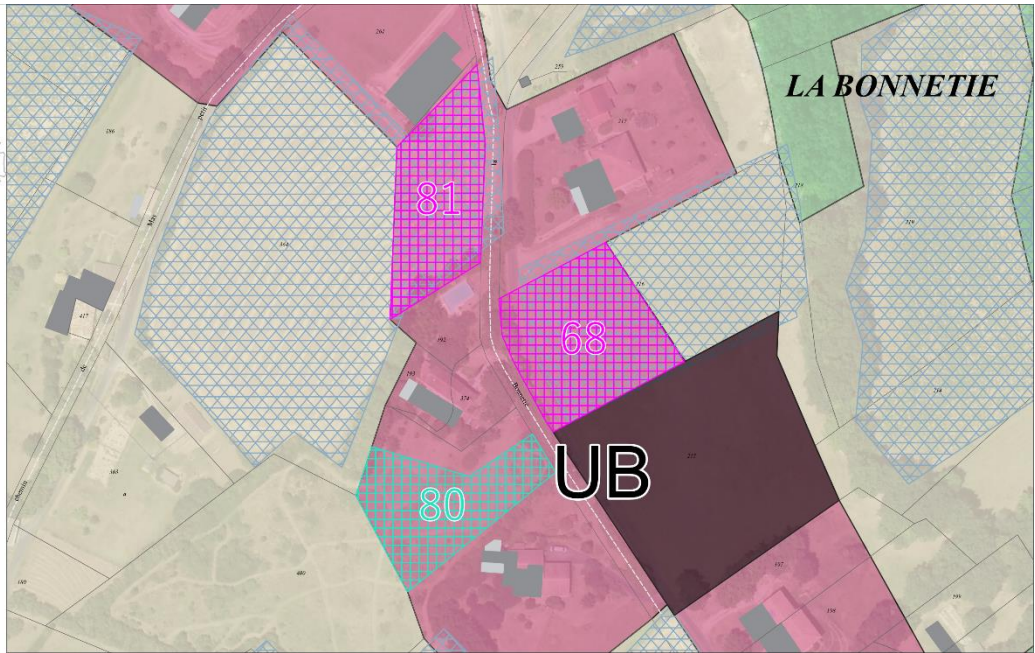


**LIVERS-CAZELLES**

- Localisation des permis de construire
- Registre parcellaire graphique agricole 2021

Potentiel de densification

- Dent creuse
- Mutation parcellaire
- Extension



N°	Type	Artificialisé	RPG 2021	PLU/CC en vigueur	PLUI	Seuil minimal de densité	Soumis à une OAP	Surface en m <sup>2</sup>
68	DENT CREUSE	NON	OUI	U	UB	NON	NON	2418
80	MUTATION	NON	NON	U	UB	NON	NON	1809
81	DENT CREUSE	NON	OUI	-	UB	NON	NON	1962

**LIVERS-CAZELLES**

- Localisation des permis de construire
- Registre parcellaire graphique agricole 2021

Potentiel de densification

- Dent creuse
- Mutation parcellaire
- Extension



N°	Type	Artificialisé	RPG 2021	PLU/CC en vigueur	PLUI	Seuil minimal de densité	Soumis à une OAP	Surface en m <sup>2</sup>
138	EXTENSION	NON	OUI	U	UB	OUI	NON	2597

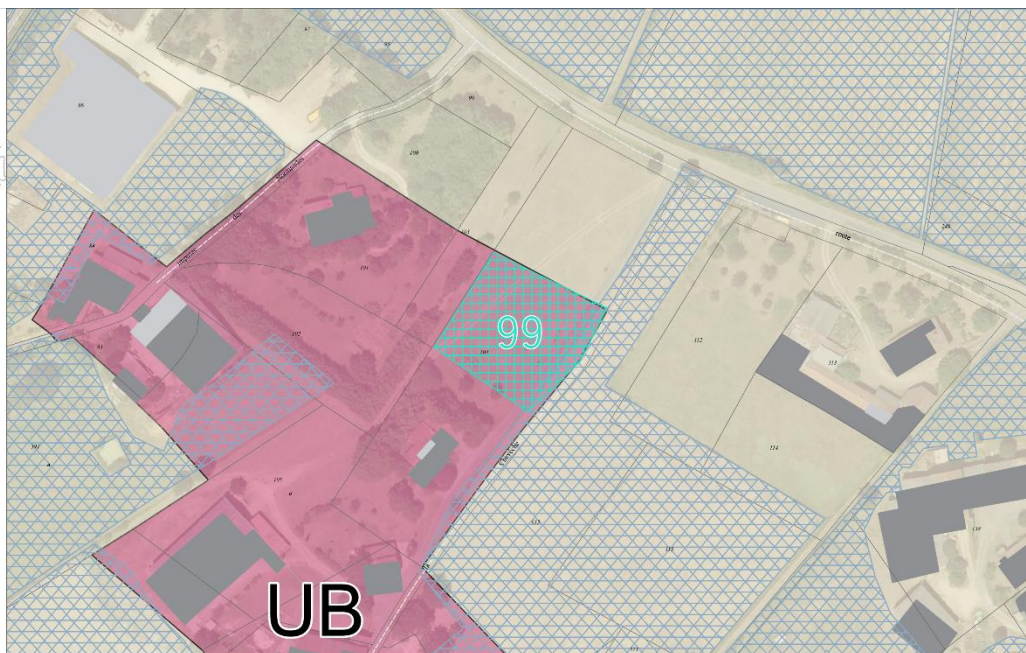


**LIVERS-CAZELLES**

- Localisation des permis de construire
- Registre parcellaire graphique agricole 2021

Potentiel de densification

- Dent creuse
- Mutation parcellaire
- Extension



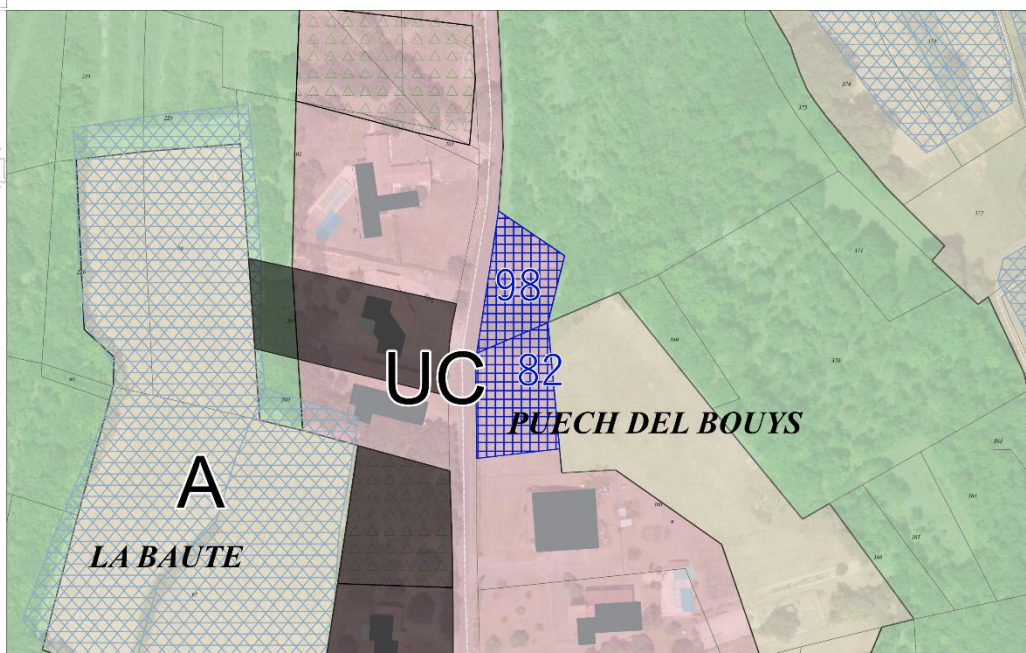
N°	Type	Artificialisé	RPG 2021	PLU/CC en vigueur	PLUI	Seuil minimal de densité	Soumis à une OAP	Surface en m <sup>2</sup>
99	MUTATION	NON	NON	-	UB	NON	NON	1814

**LIVERS-CAZELLES**

- Localisation des permis de construire
- Registre parcellaire graphique agricole 2021

Potentiel de densification

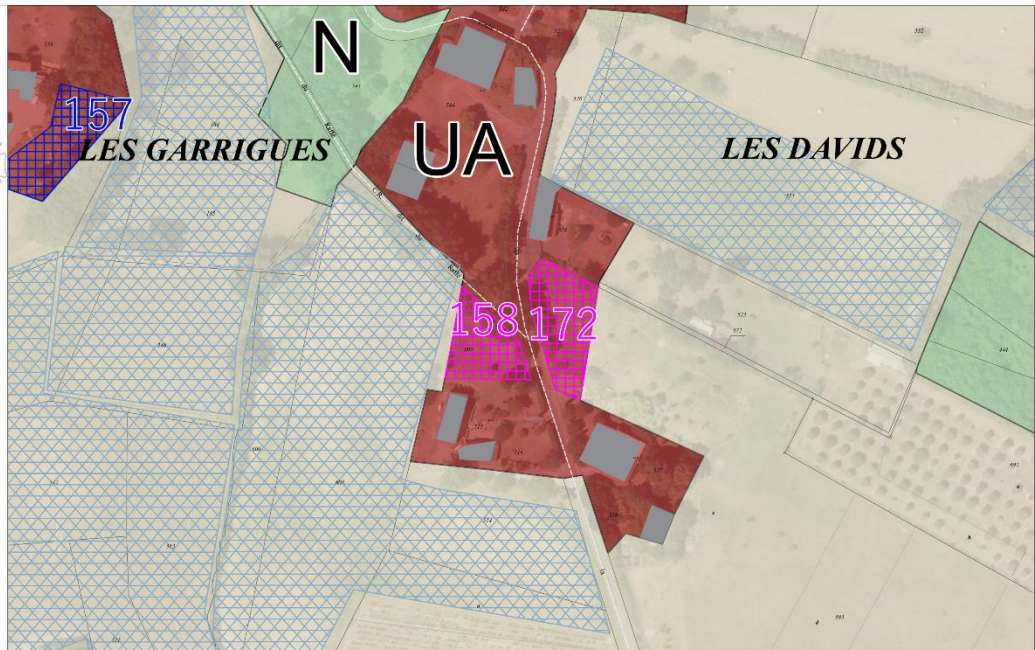
- Dent creuse
- Mutation parcellaire
- Extension



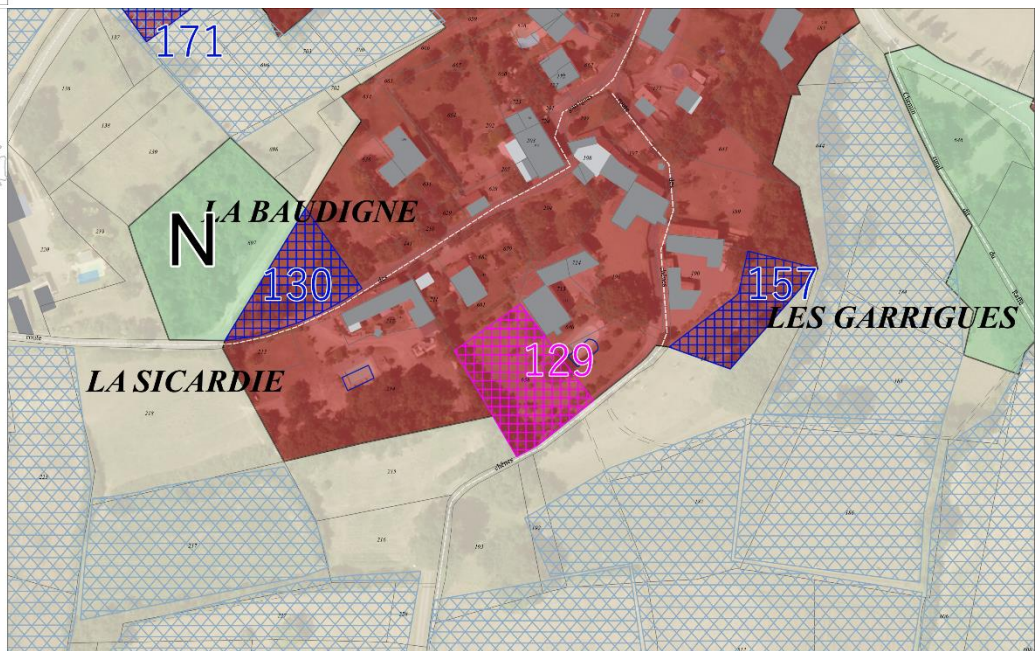
N°	Type	Artificialisé	RPG 2021	PLU/CC en vigueur	PLUI	Seuil minimal de densité	Soumis à une OAP	Surface en m <sup>2</sup>
82	EXTENSION	NON	NON	U	UC	NON	NON	1089
98	EXTENSION	NON	NON	-	UC	NON	NON	877



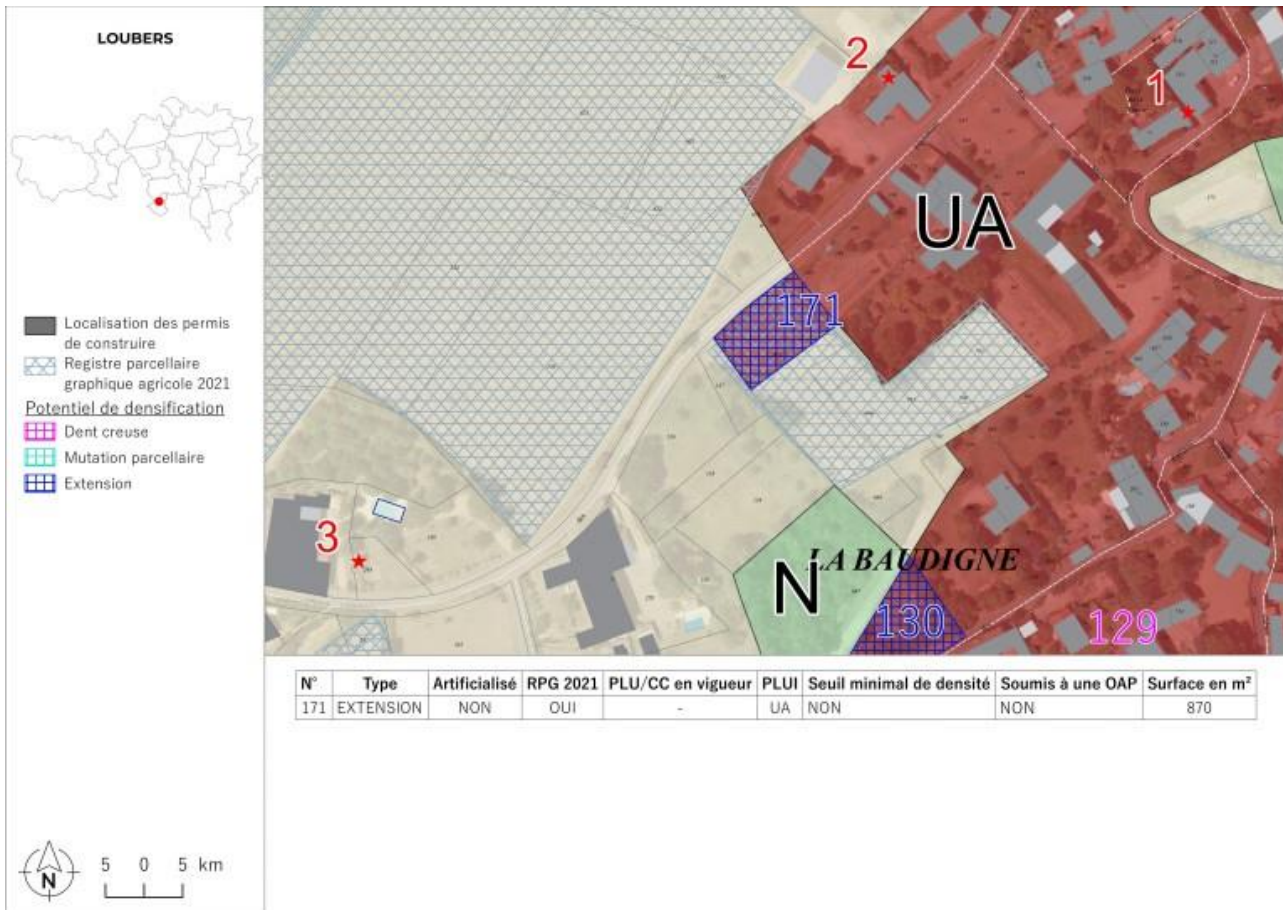
# LOUBERS



N°	Type	Artificialisé	RPG 2021	PLU/CC en vigueur	PLUI	Seuil minimal de densité	Soumis à une OAP	Surface en m <sup>2</sup>
158	DENT CREUSE	NON	NON	-	UA	NON	NON	571
172	DENT CREUSE	NON	NON	(NULL)	UA	NON	NON	755

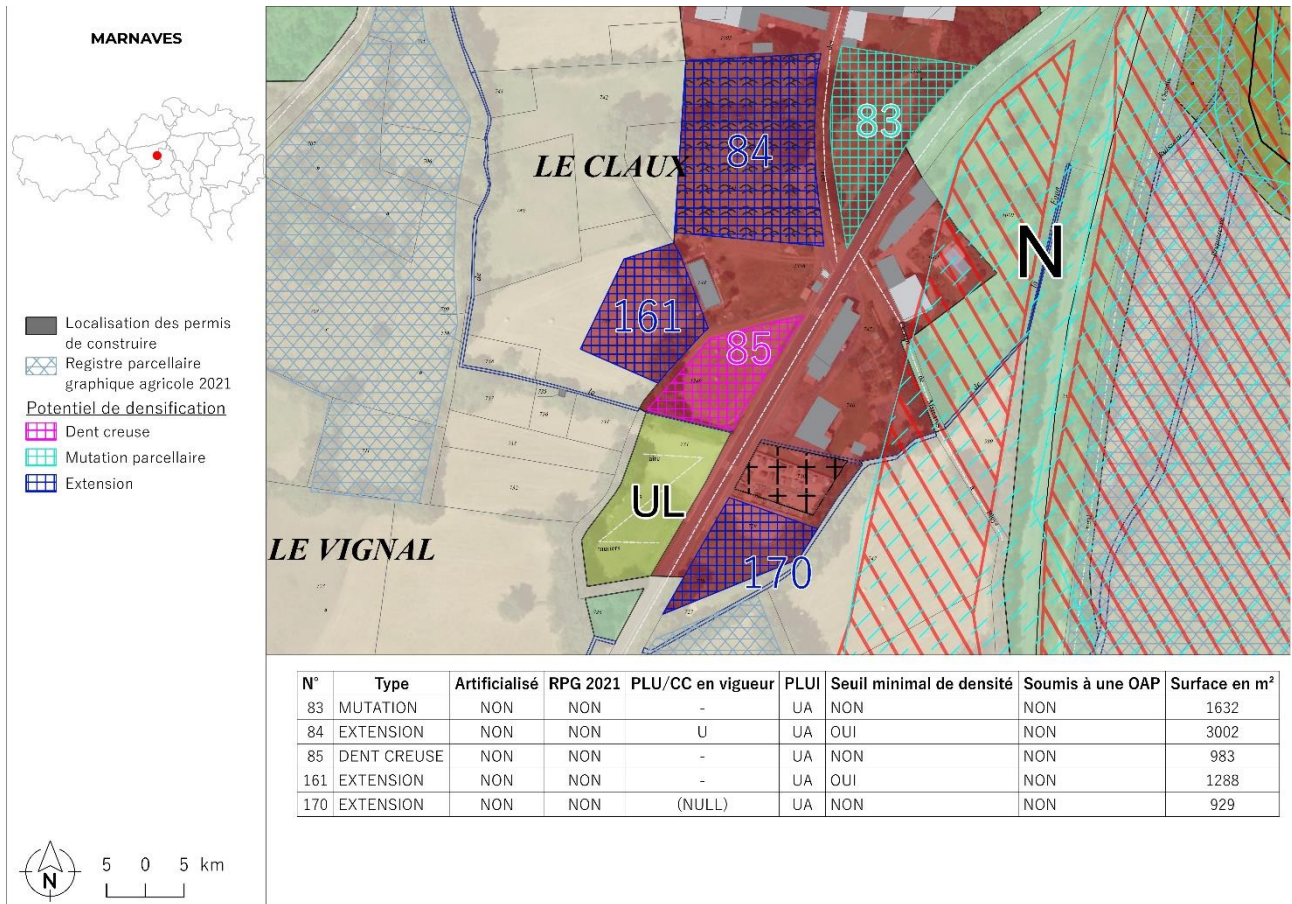


N°	Type	Artificialisé	RPG 2021	PLU/CC en vigueur	PLUI	Seuil minimal de densité	Soumis à une OAP	Surface en m <sup>2</sup>
129	DENT CREUSE	NON	NON	U1	UA	NON	NON	1301
130	EXTENSION	NON	NON	U1	UA	NON	NON	944
157	EXTENSION	NON	NON	-	UA	NON	NON	820



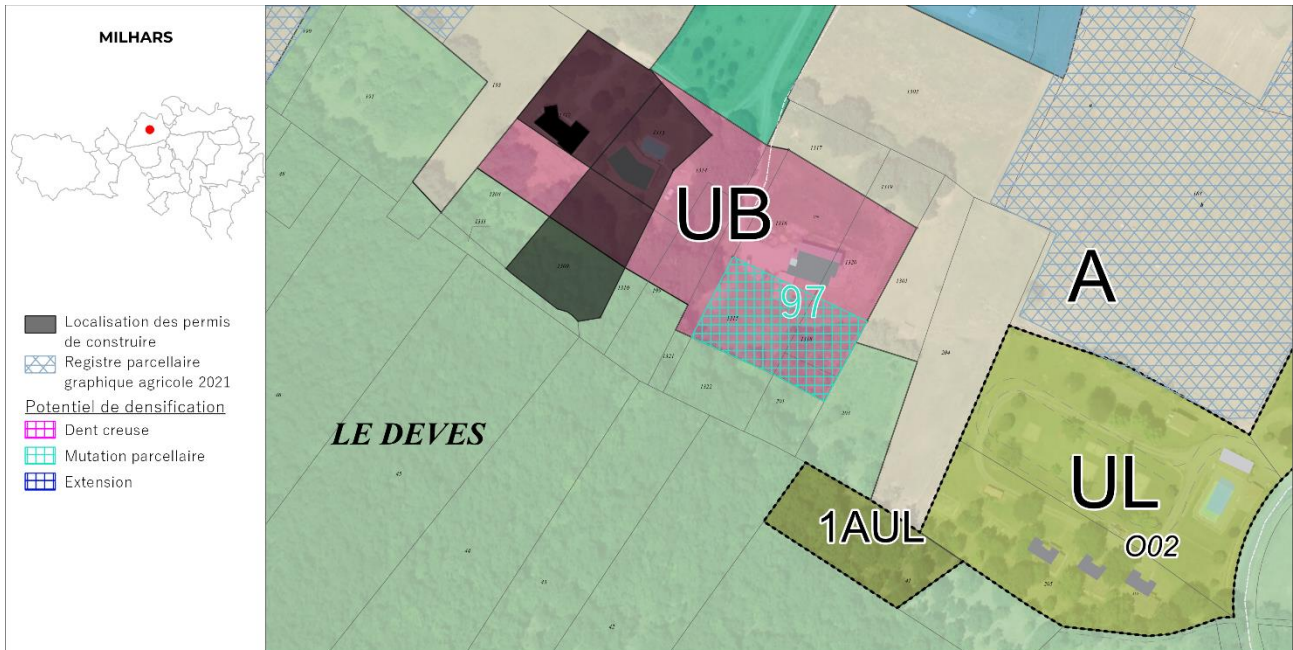


# MARNAVES

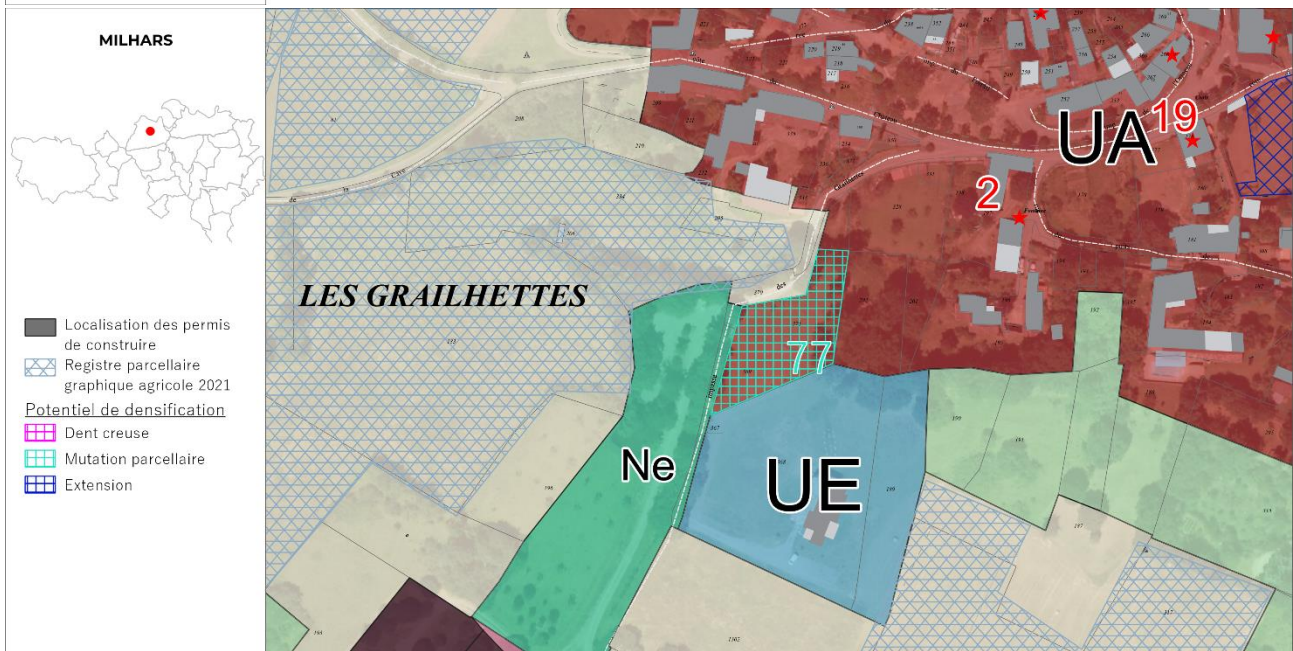





# MILHARS



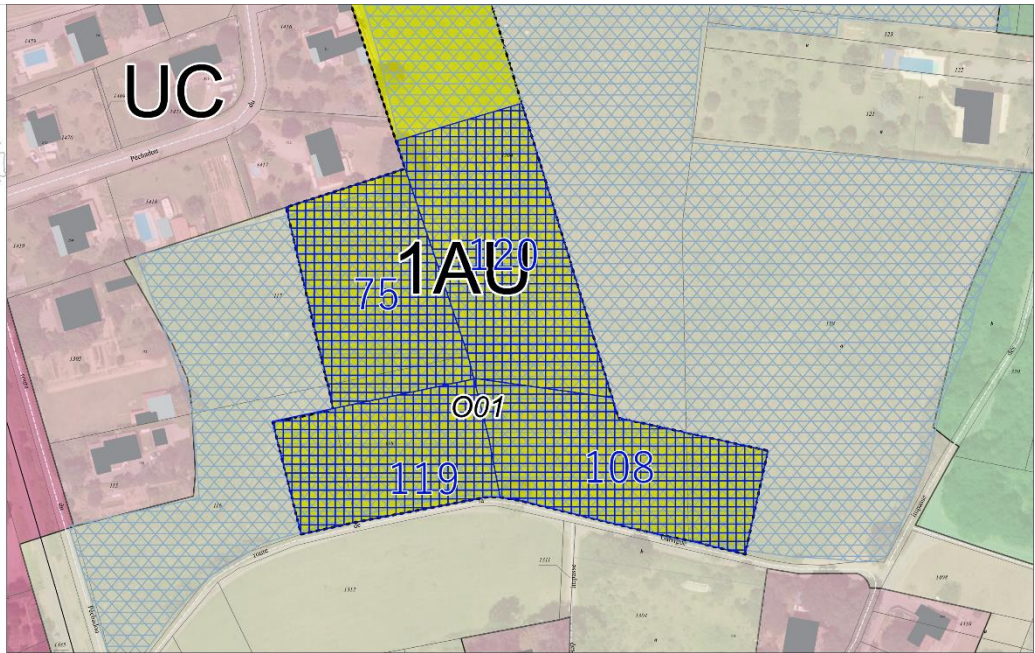
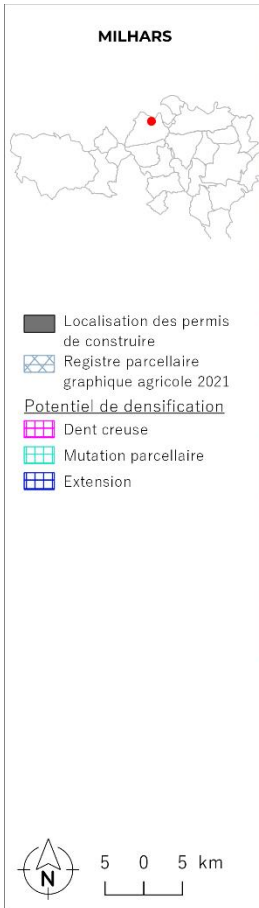
N°	Type	Artificialisé	RPG 2021	PLU/CC en vigueur	PLUI	Seuil minimal de densité	Soumis à une OAP	Surface en m <sup>2</sup>
97	MUTATION	NON	NON	-	UB	NON	NON	1587



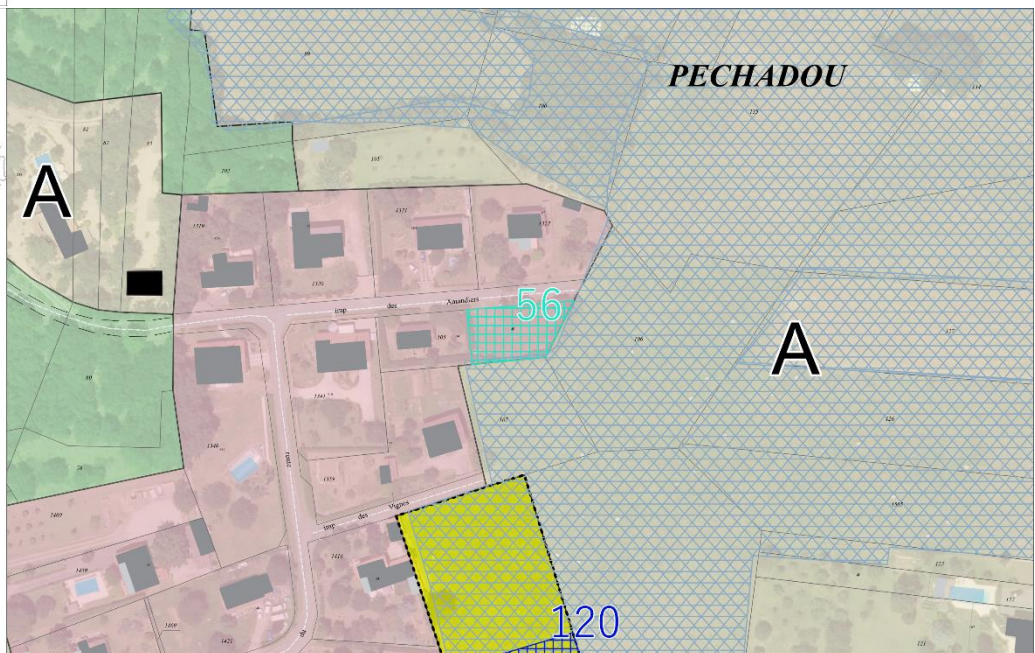
N°	Type	Artificialisé	RPG 2021	PLU/CC en vigueur	PLUI	Seuil minimal de densité	Soumis à une OAP	Surface en m <sup>2</sup>
77	MUTATION	NON	NON	U	UA	NON	NON	1317







N°	Type	Artificialisé	RPG 2021	PLU/CC en vigueur	PLUI	Seuil minimal de densité	Soumis à une OAP	Surface en m <sup>2</sup>
75	EXTENSION	NON	OUI	-	1AU	NON	OUI	3456
108	EXTENSION	NON	OUI	U	1AU	NON	OUI	3650
119	EXTENSION	NON	OUI	U	1AU	NON	OUI	2873
120	EXTENSION	NON	OUI	-	1AU	NON	OUI	4281



N°	Type	Artificialisé	RPG 2021	PLU/CC en vigueur	PLUI	Seuil minimal de densité	Soumis à une OAP	Surface en m <sup>2</sup>
56	MUTATION	NON	NON	U	UB	NON	NON	591



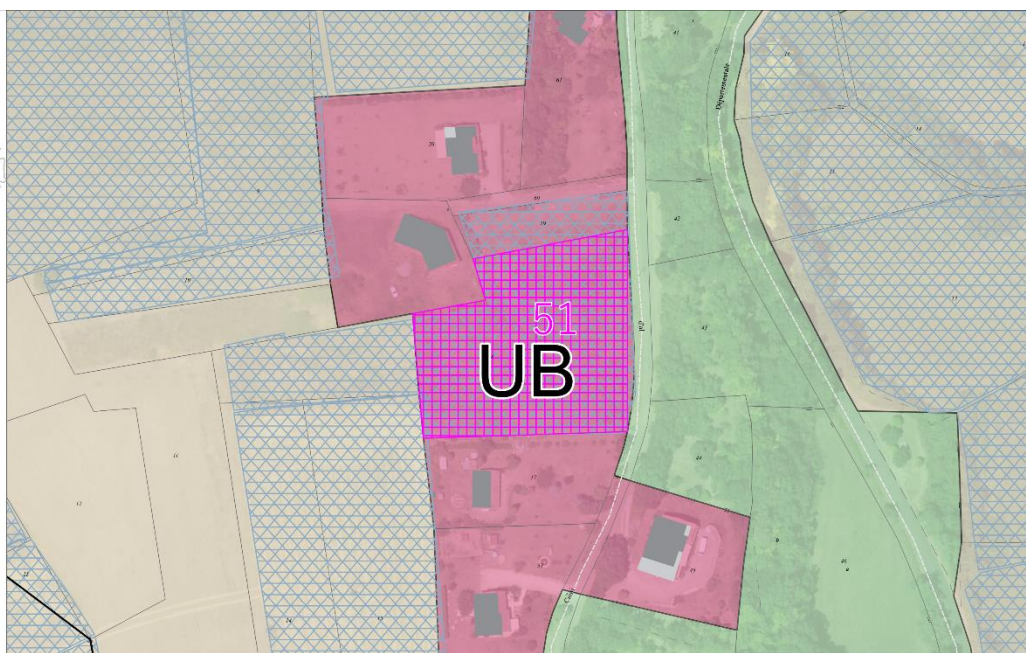
# MOUZIYES PANENS

**MOUZIYES-PANENS**

- Localisation des permis de construire
- Registre parcellaire graphique agricole 2021

**Potentiel de densification**

- Dent creuse
- Mutation parcellaire
- Extension



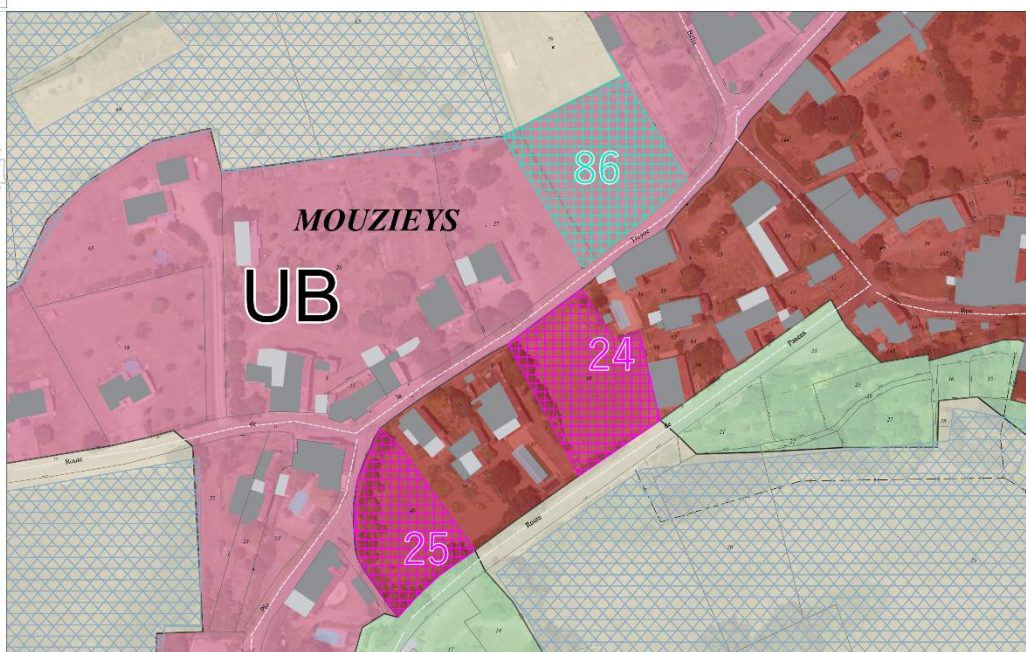
N°	Type	Artificialisé	RPG 2021	PLU/CC en vigueur	PLUI	Seuil minimal de densité	Soumis à une OAP	Surface en m <sup>2</sup>
51	DENT CREUSE	NON	OUI	U	UB	NON	NON	4345

**MOUZIYES-PANENS**

- Localisation des permis de construire
- Registre parcellaire graphique agricole 2021

**Potentiel de densification**

- Dent creuse
- Mutation parcellaire
- Extension



N°	Type	Artificialisé	RPG 2021	PLU/CC en vigueur	PLUI	Seuil minimal de densité	Soumis à une OAP	Surface en m <sup>2</sup>
24	DENT CREUSE	NON	NON	U	UA	NON	NON	1879
25	DENT CREUSE	NON	NON	U	UA	NON	NON	1476
86	MUTATION	NON	NON	U	UB	NON	NON	2249

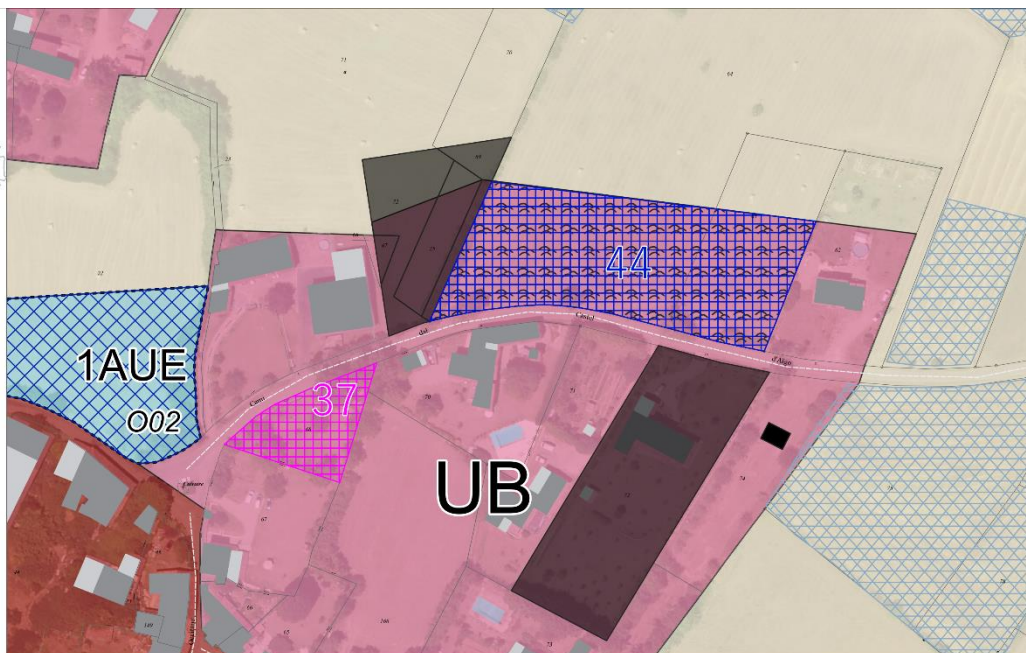


**MOUZIYES-PANENS**

- Localisation des permis de construire
- Registre parcellaire graphique agricole 2021

Potentiel de densification

- Dent creuse
- Mutation parcellaire
- Extension



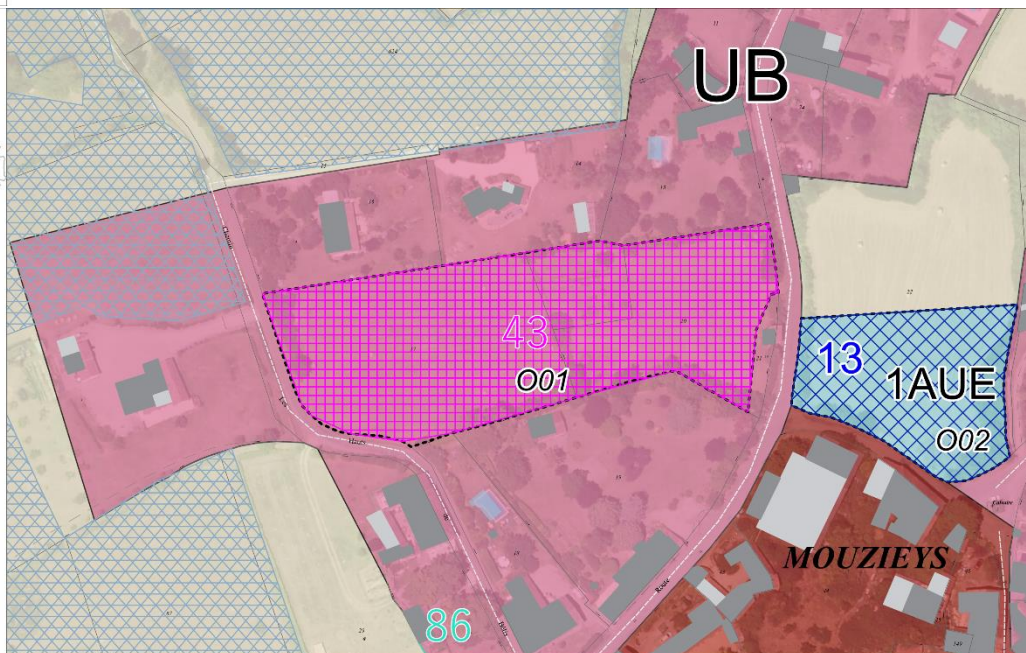
N°	Type	Artificialisé	RPG 2021	PLU/CC en vigueur	PLUI	Seuil minimal de densité	Soumis à une OAP	Surface en m <sup>2</sup>
37	DENT CREUSE	NON	NON	U	UB	NON	NON	1049
44	EXTENSION	NON	NON	U	UB	OUI	NON	4926

**MOUZIYES-PANENS**

- Localisation des permis de construire
- Registre parcellaire graphique agricole 2021

Potentiel de densification

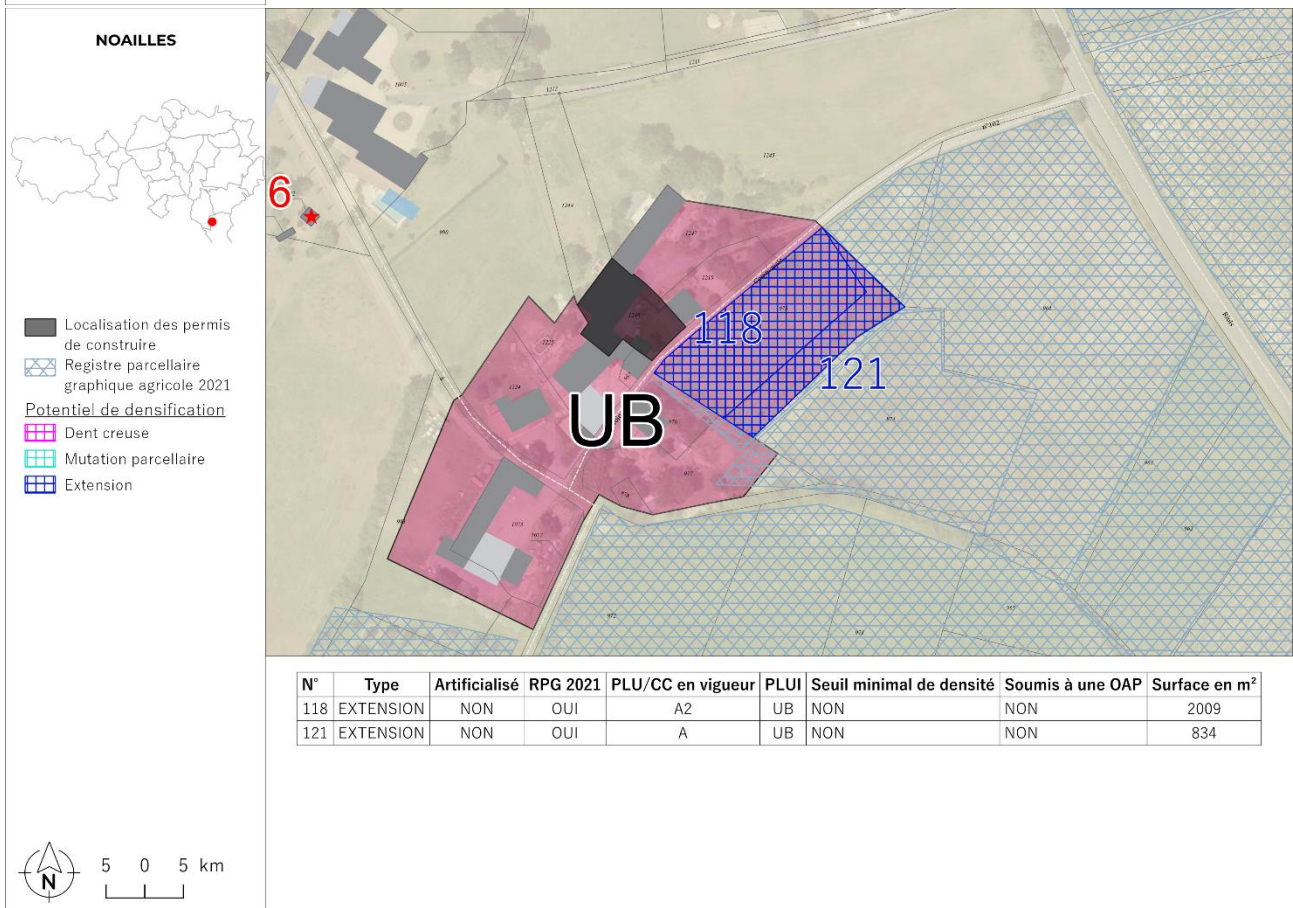

- Dent creuse
- Mutation parcellaire
- Extension



N°	Type	Artificialisé	RPG 2021	PLU/CC en vigueur	PLUI	Seuil minimal de densité	Soumis à une OAP	Surface en m <sup>2</sup>
43	DENT CREUSE	NON	NON	U	UB	NON	OUI	8899



# NOAILLES



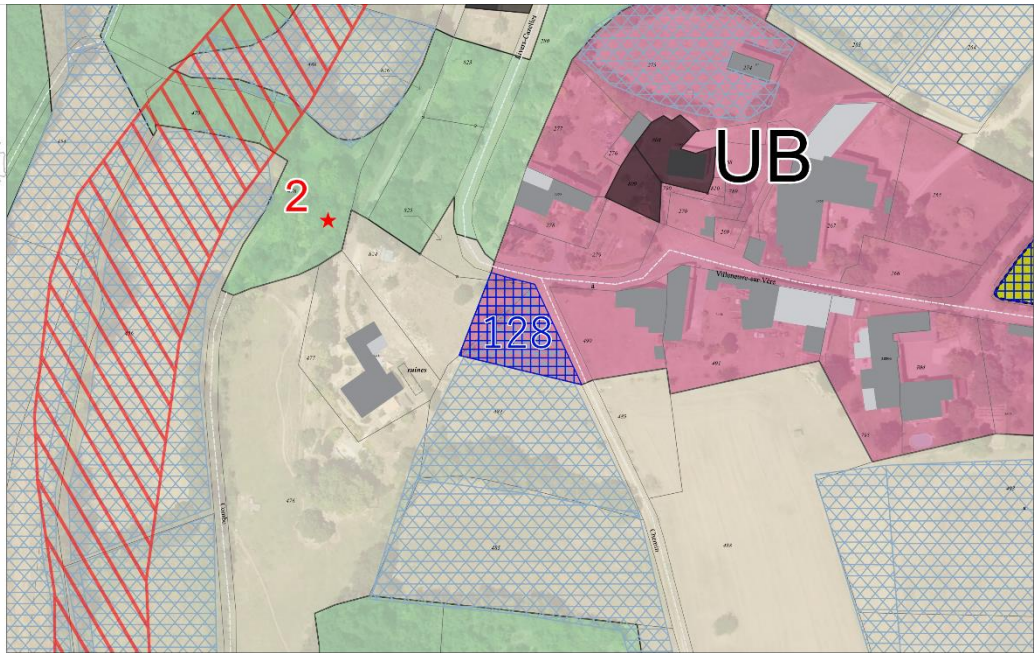


**NOAILLES**

- Localisation des permis de construire
- Registre parcellaire graphique agricole 2021

Potentiel de densification

- Dent creuse
- Mutation parcellaire
- Extension



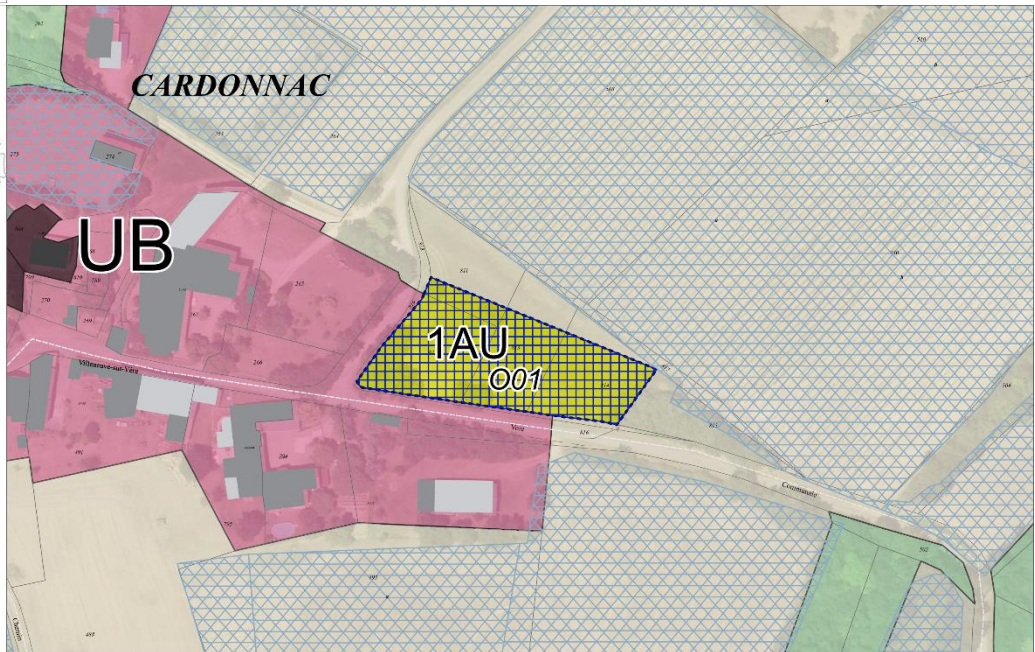
N°	Type	Artificialisé	RPG 2021	PLU/CC en vigueur	PLUI	Seuil minimal de densité	Soumis à une OAP	Surface en m <sup>2</sup>
128	EXTENSION	NON	OUI	A	UB	NON	NON	894

**NOAILLES**

- Localisation des permis de construire
- Registre parcellaire graphique agricole 2021

Potentiel de densification

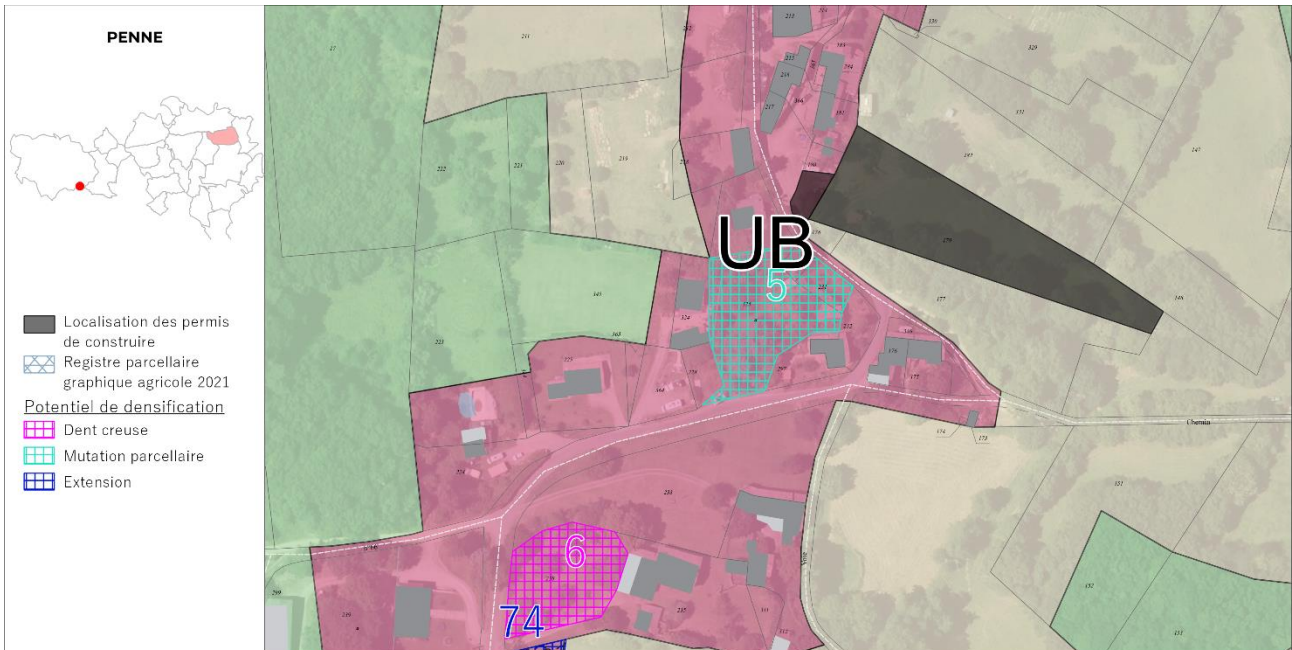
- Dent creuse
- Mutation parcellaire
- Extension



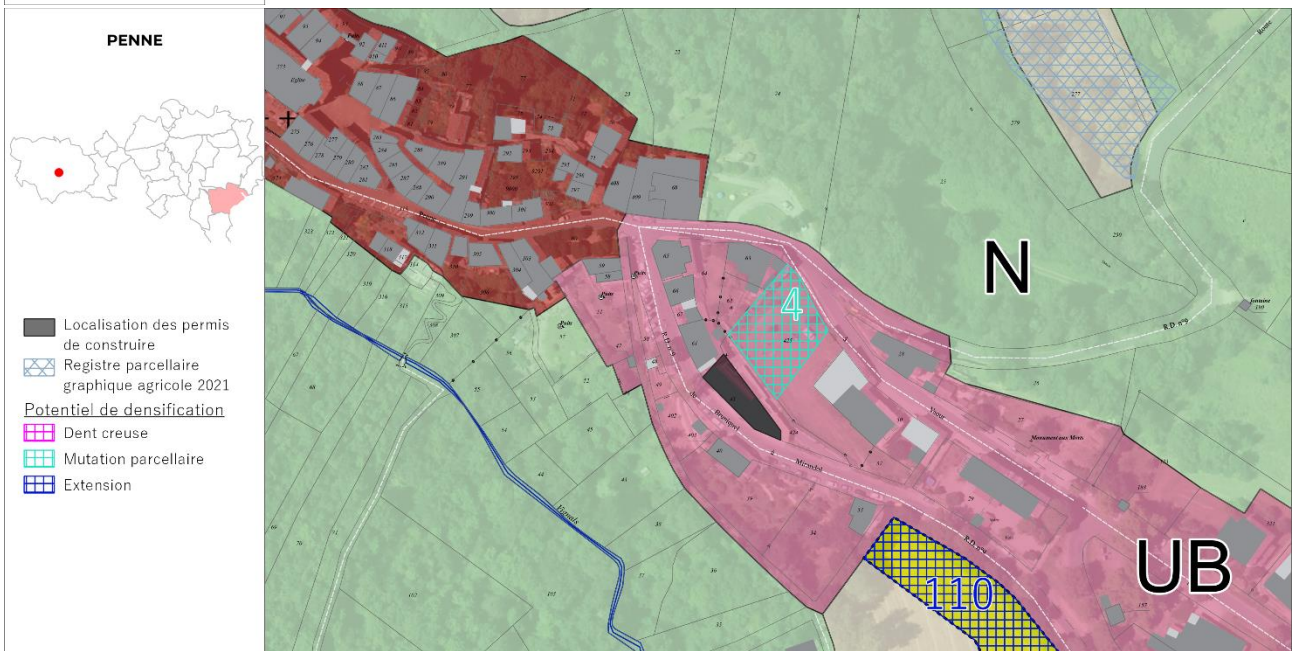
N°	Type	Artificialisé	RPG 2021	PLU/CC en vigueur	PLUI	Seuil minimal de densité	Soumis à une OAP	Surface en m <sup>2</sup>
NULL	EXTENSION	NON	NON	AU2	1AU	NON	OUI	2841



**PENNE**



N°	Type	Artificialisé	RPG 2021	PLU/CC en vigueur	PLUI	Seuil minimal de densité	Soumis à une OAP	Surface en m <sup>2</sup>
5	MUTATION	NON	NON	-	UB	NON	NON	1755



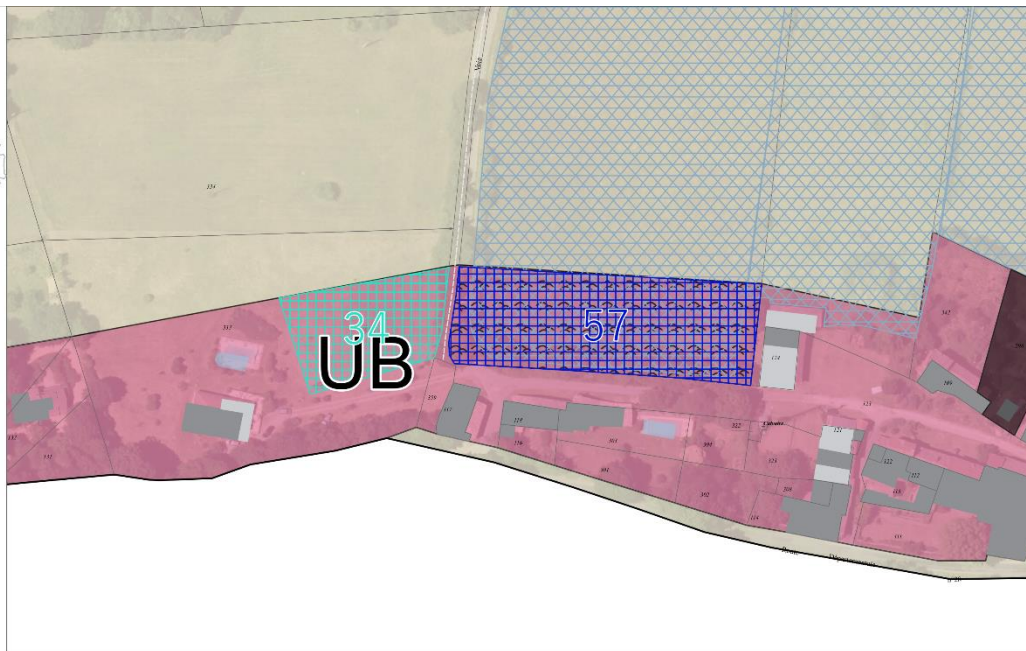
N°	Type	Artificialisé	RPG 2021	PLU/CC en vigueur	PLUI	Seuil minimal de densité	Soumis à une OAP	Surface en m <sup>2</sup>
4	MUTATION	NON	NON	-	UB	NON	NON	821

**PENNE**

- Localisation des permis de construire
- Registre parcellaire graphique agricole 2021

Potentiel de densification

- Dent creuse
- Mutation parcellaire
- Extension



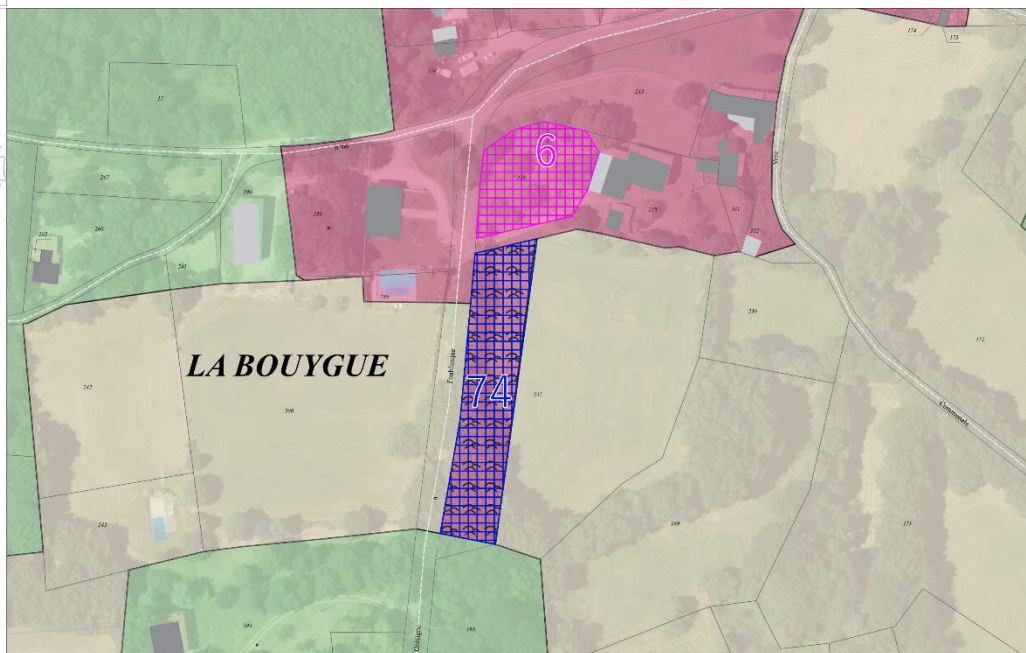
N°	Type	Artificialisé	RPG 2021	PLU/CC en vigueur	PLUI	Seuil minimal de densité	Soumis à une OAP	Surface en m <sup>2</sup>
34	MUTATION	NON	NON	-	UB	NON	NON	1692
57	EXTENSION	NON	OUI	-	UB	OUI	NON	3571

**PENNE**

- Localisation des permis de construire
- Registre parcellaire graphique agricole 2021

Potentiel de densification

- Dent creuse
- Mutation parcellaire
- Extension



N°	Type	Artificialisé	RPG 2021	PLU/CC en vigueur	PLUI	Seuil minimal de densité	Soumis à une OAP	Surface en m <sup>2</sup>
6	DENT CREUSE	NON	NON	-	UB	NON	NON	1238
74	EXTENSION	NON	NON	-	UB	OUI	NON	1956



**PENNE**

- Localisation des permis de construire
- Registre parcellaire graphique agricole 2021

Potentiel de densification

- Dent creuse
- Mutation parcellaire
- Extension



N°	Type	Artificialisé	RPG 2021	PLU/CC en vigueur	PLUI	Seuil minimal de densité	Soumis à une OAP	Surface en m <sup>2</sup>
58	MUTATION	NON	NON	-	UA	NON	NON	994
144	EXTENSION	NON	NON	-	UA	NON	NON	1028

**PENNE**

- Localisation des permis de construire
- Registre parcellaire graphique agricole 2021

Potentiel de densification

- Dent creuse
- Mutation parcellaire
- Extension



N°	Type	Artificialisé	RPG 2021	PLU/CC en vigueur	PLUI	Seuil minimal de densité	Soumis à une OAP	Surface en m <sup>2</sup>
3	DENT CREUSE	NON	NON	-	UA	NON	NON	475
109	EXTENSION	NON	NON	-	UA	NON	NON	1129

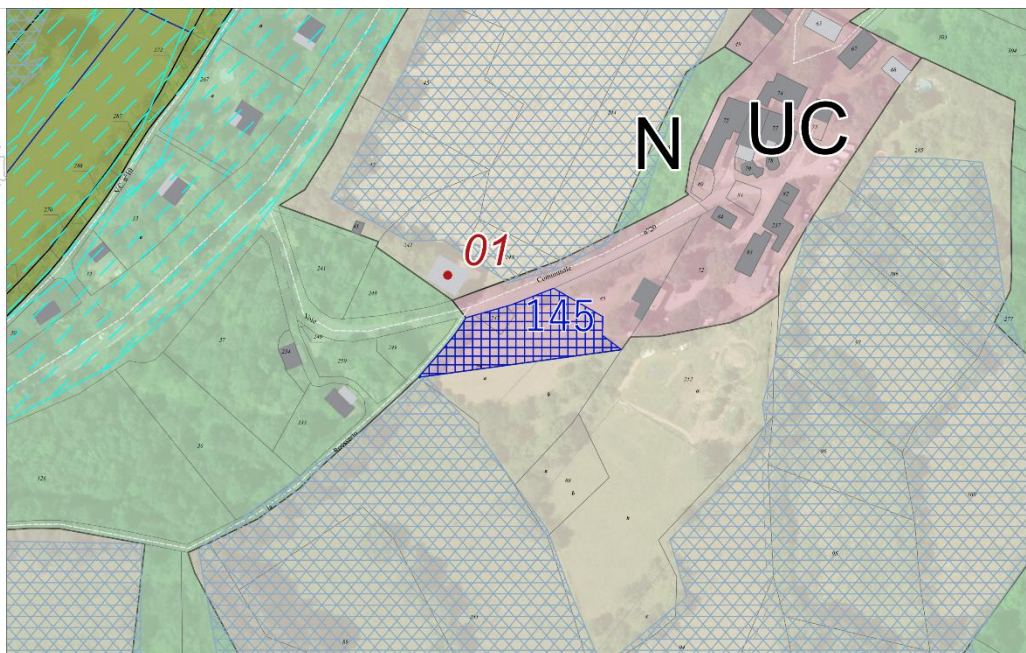


**PENNE**

- Localisation des permis de construire
- Registre parcellaire graphique agricole 2021

Potentiel de densification

- Dent creuse
- Mutation parcellaire
- Extension



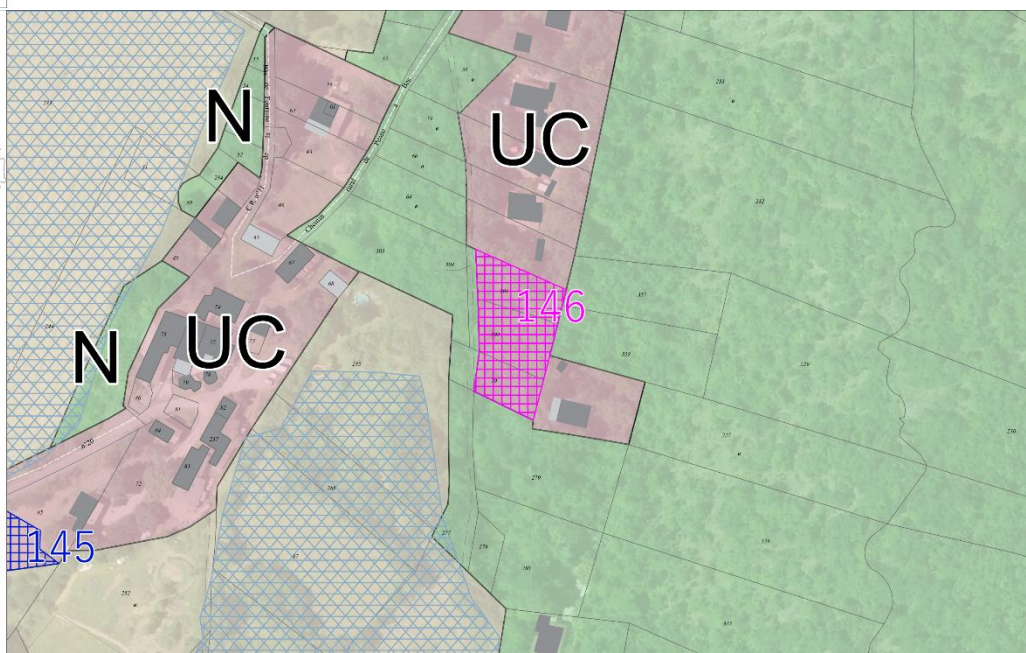
N°	Type	Artificialisé	RPG 2021	PLU/CC en vigueur	PLUI	Seuil minimal de densité	Soumis à une OAP	Surface en m <sup>2</sup>
145	EXTENSION	NON	NON	-	UC	NON	NON	1112

**PENNE**

- Localisation des permis de construire
- Registre parcellaire graphique agricole 2021

Potentiel de densification

- Dent creuse
- Mutation parcellaire
- Extension



N°	Type	Artificialisé	RPG 2021	PLU/CC en vigueur	PLUI	Seuil minimal de densité	Soumis à une OAP	Surface en m <sup>2</sup>
146	DENT CREUSE	NON	NON	-	UC	NON	NON	1254

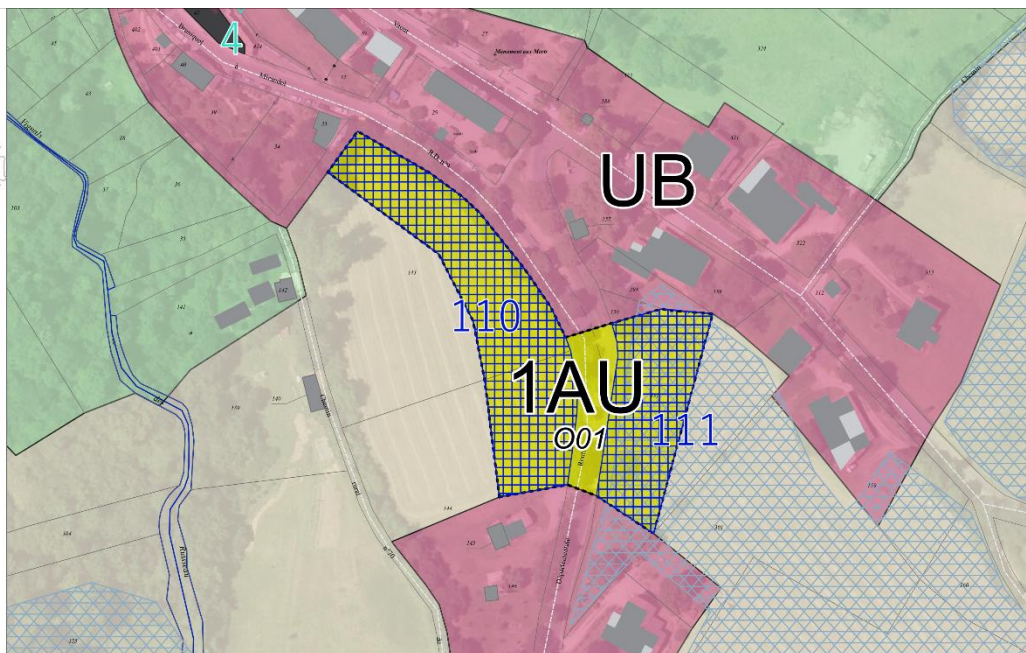


**PENNE**

- Localisation des permis de construire
- Registre parcellaire graphique agricole 2021

Potentiel de densification

- Dent creuse
- Mutation parcellaire
- Extension



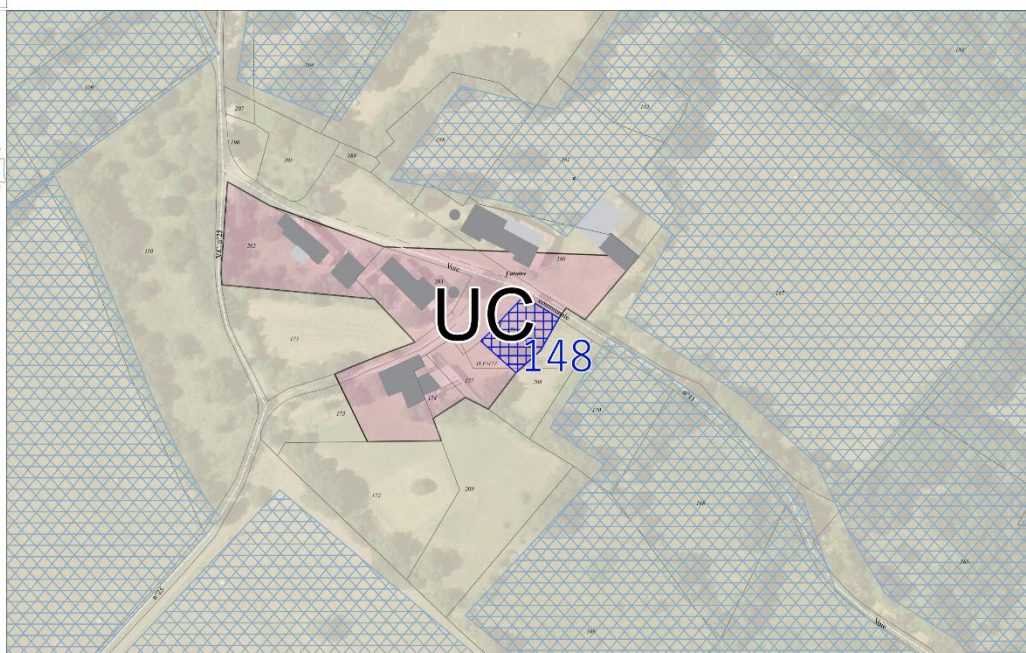
N°	Type	Artificialisé	RPG 2021	PLU/CC en vigueur	PLUI	Seuil minimal de densité	Soumis à une OAP	Surface en m <sup>2</sup>
110	EXTENSION	NON	NON	-	1AU	NON	OUI	3536
111	EXTENSION	NON	OUI	-	1AU	NON	OUI	1883

**PENNE**

- Localisation des permis de construire
- Registre parcellaire graphique agricole 2021

Potentiel de densification

- Dent creuse
- Mutation parcellaire
- Extension



N°	Type	Artificialisé	RPG 2021	PLU/CC en vigueur	PLUI	Seuil minimal de densité	Soumis à une OAP	Surface en m <sup>2</sup>
148	EXTENSION	NON	NON	-	UC	NON	NON	370



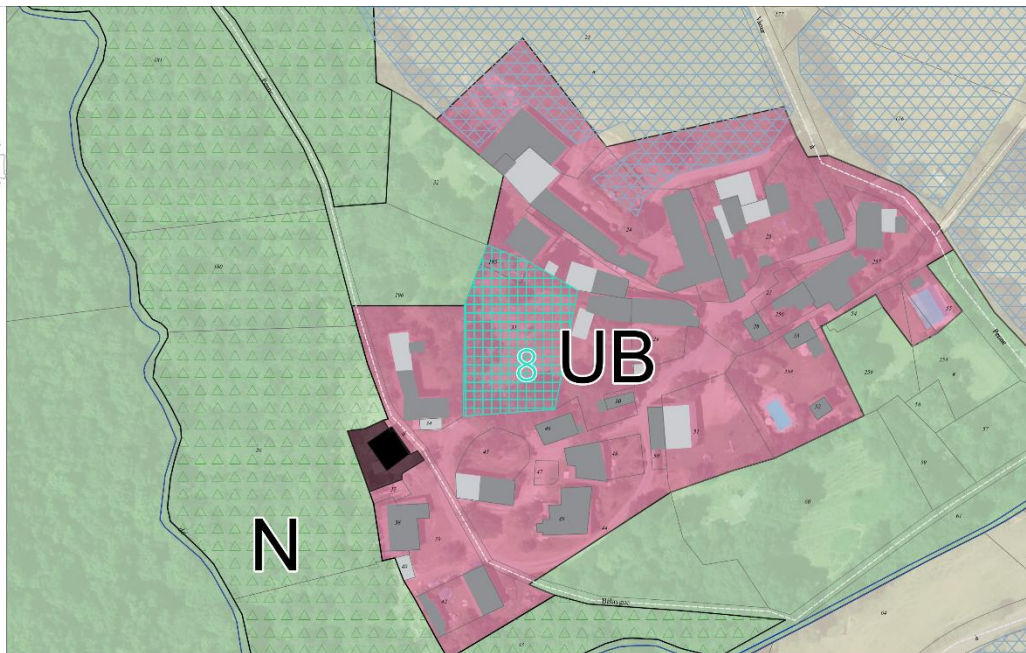
**PENNE**

- Localisation des permis de construire
- Registre parcellaire graphique agricole 2021

Potentiel de densification

- Dent creuse
- Mutation parcellaire
- Extension

N



N°	Type	Artificialisé	RPG 2021	PLU/CC en vigueur	PLUI	Seuil minimal de densité	Soumis à une OAP	Surface en m <sup>2</sup>
8	MUTATION	NON	NON	-	UB	NON	NON	1802

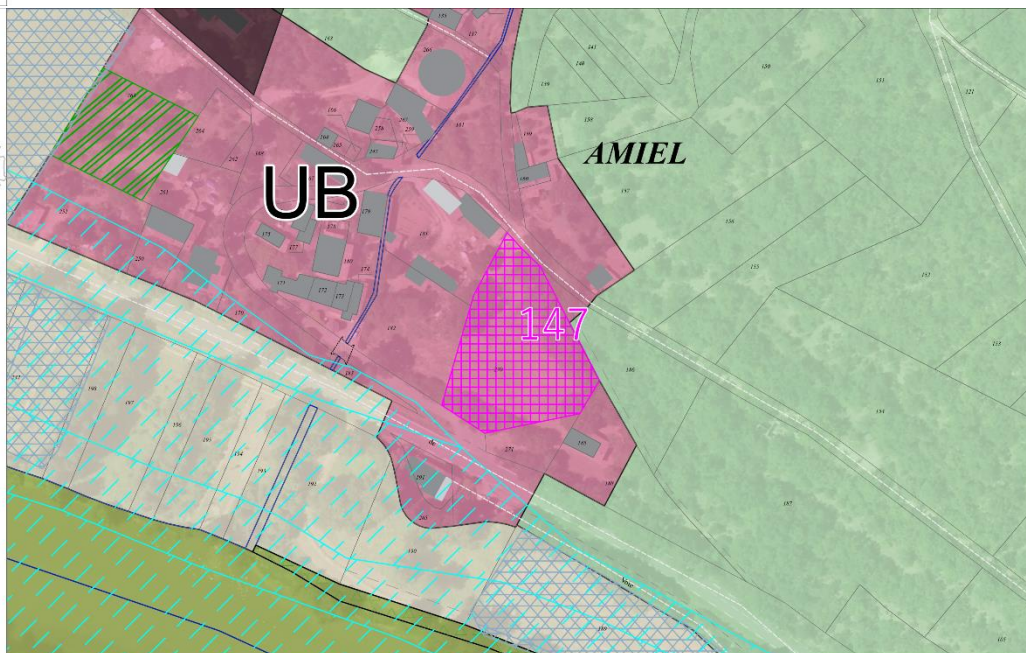
**PENNE**

- Localisation des permis de construire
- Registre parcellaire graphique agricole 2021

Potentiel de densification

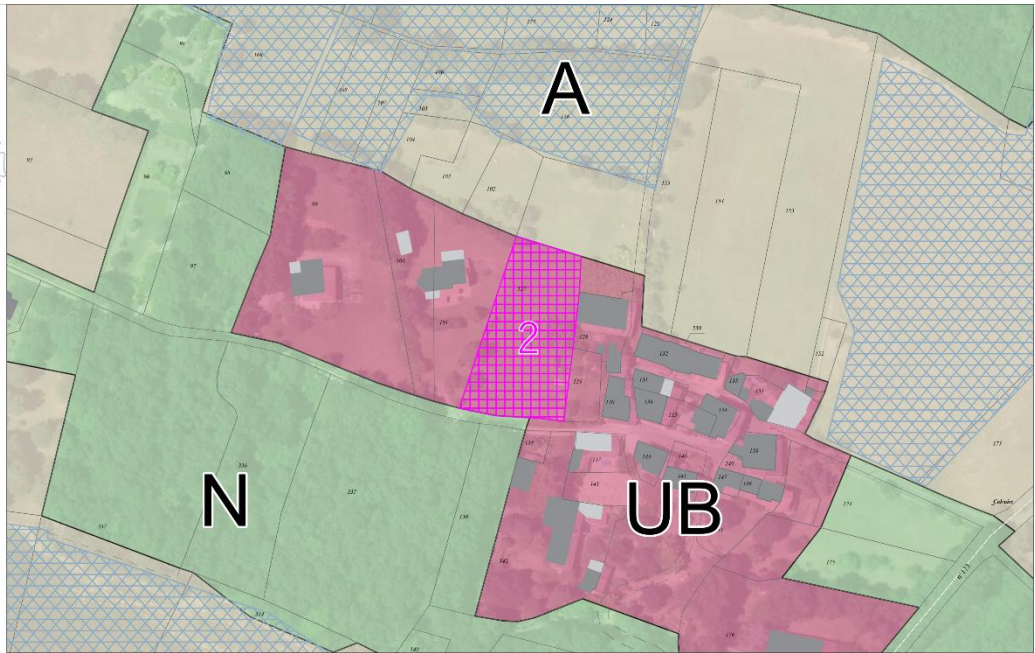
- Dent creuse
- Mutation parcellaire
- Extension

AMIEL

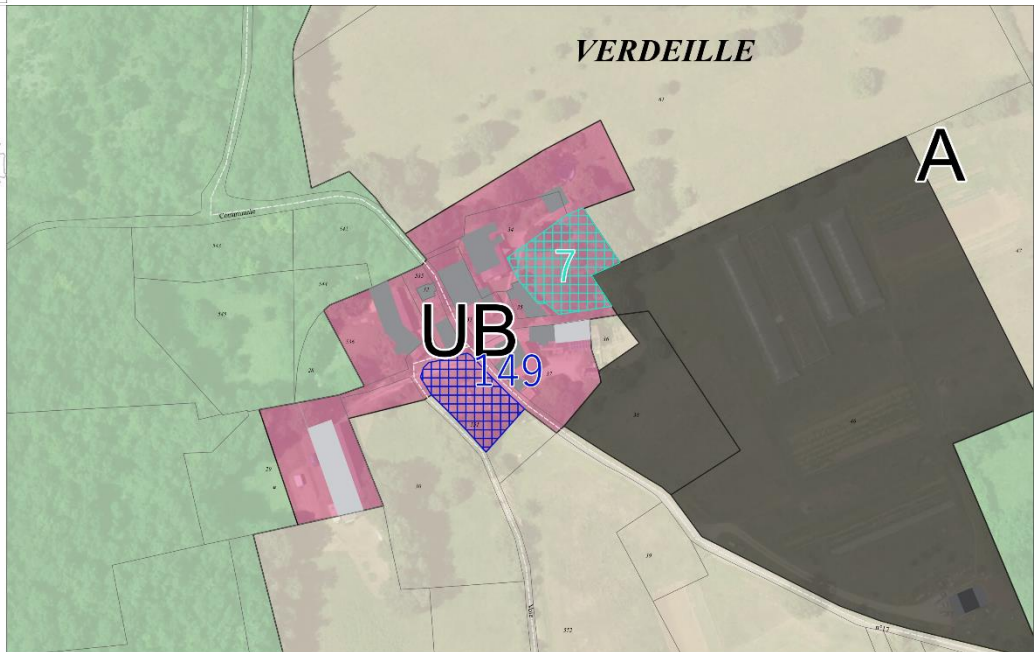
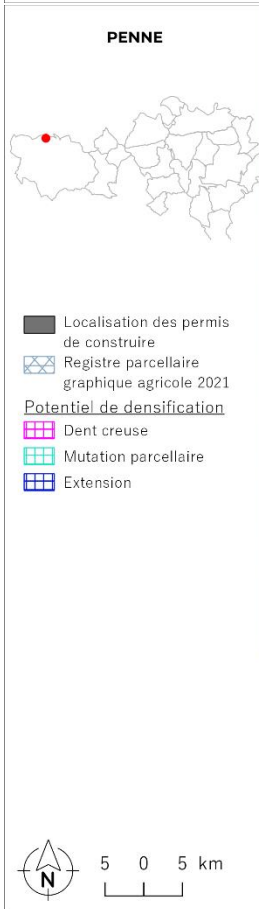


N°	Type	Artificialisé	RPG 2021	PLU/CC en vigueur	PLUI	Seuil minimal de densité	Soumis à une OAP	Surface en m <sup>2</sup>
147	DENT CREUSE	NON	NON	-	UB	NON	NON	2234





N°	Type	Artificialisé	RPG 2021	PLU/CC en vigueur	PLUI	Seuil minimal de densité	Soumis à une OAP	Surface en m <sup>2</sup>
2	DENT CREUSE	NON	NON	-	UB	NON	NON	1820



N°	Type	Artificialisé	RPG 2021	PLU/CC en vigueur	PLUI	Seuil minimal de densité	Soumis à une OAP	Surface en m <sup>2</sup>
7	MUTATION	NON	NON	-	UB	NON	NON	851
149	EXTENSION	NON	NON	-	UB	NON	NON	628



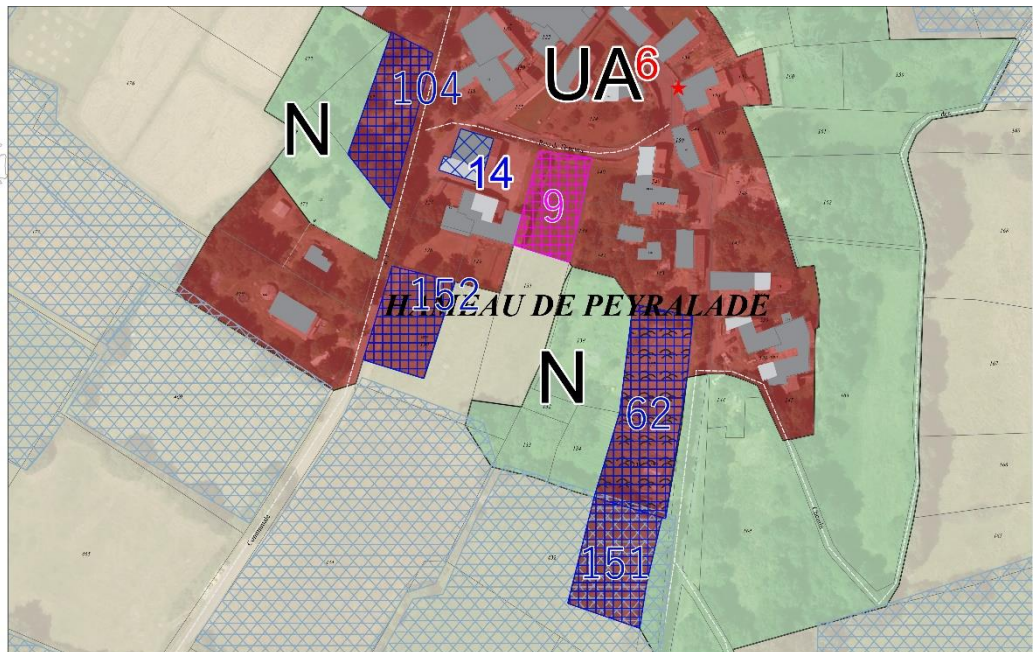
# ROUSSAYROLLES

**ROUSSAYROLLES**

- Localisation des permis de construire
- Registre parcellaire graphique agricole 2021

**Potentiel de densification**

- Dent creuse
- Mutation parcellaire
- Extension



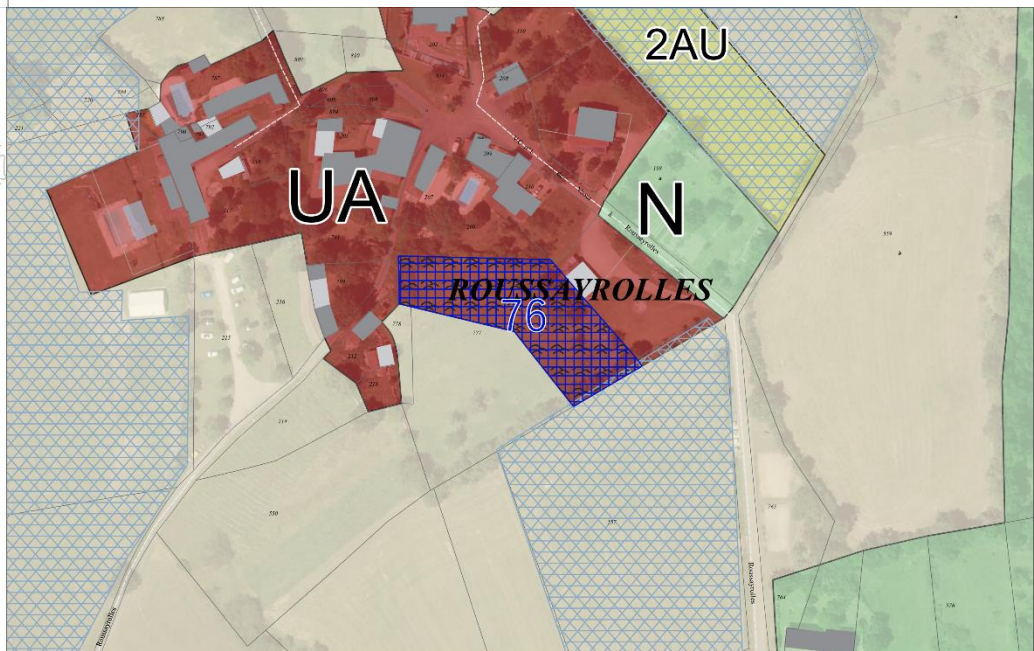
N°	Type	Artificialisé	RPG 2021	PLU/CC en vigueur	PLUI	Seuil minimal de densité	Soumis à une OAP	Surface en m <sup>2</sup>
9	DENT CREUSE	NON	NON	-	UA	NON	NON	677
62	EXTENSION	NON	NON	U	UA	NON	NON	1557
104	EXTENSION	NON	NON	-	UA	NON	NON	895
151	EXTENSION	NON	OUI	-	UA	OUI	NON	964
152	EXTENSION	NON	NON	U	UA	NON	NON	766

**ROUSSAYROLLES**

- Localisation des permis de construire
- Registre parcellaire graphique agricole 2021

**Potentiel de densification**

- Dent creuse
- Mutation parcellaire
- Extension



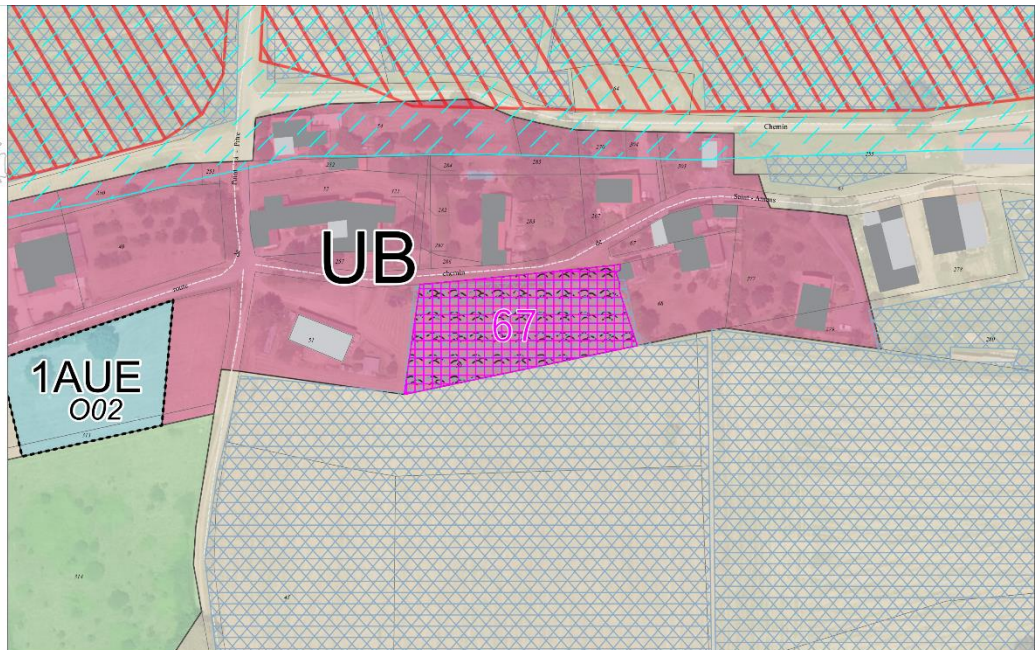
N°	Type	Artificialisé	RPG 2021	PLU/CC en vigueur	PLUI	Seuil minimal de densité	Soumis à une OAP	Surface en m <sup>2</sup>
76	EXTENSION	NON	NON	U	UA	OUI	NON	2073



# SAINT MARCEL CAMPES

**SAINT MARCEL CAMPES**

- Localisation des permis de construire
- Registre parcellaire graphique agricole 2021
- Potentiel de densification**
  - Dent creuse
  - Mutation parcellaire
  - Extension



N°	Type	Artificialisé	RPG 2021	PLU/CC en vigueur	PLUI	Seuil minimal de densité	Soumis à une OAP	Surface en m <sup>2</sup>
67	DENT CREUSE	NON	OUI	U	UB	OUI	NON	2445

**SAINT MARCEL CAMPES**

- Localisation des permis de construire
- Registre parcellaire graphique agricole 2021
- Potentiel de densification**
  - Dent creuse
  - Mutation parcellaire
  - Extension



N°	Type	Artificialisé	RPG 2021	PLU/CC en vigueur	PLUI	Seuil minimal de densité	Soumis à une OAP	Surface en m <sup>2</sup>
134	EXTENSION	NON	OUI	N	1AU	NON	OUI	2967



**SAINT MARCEL CAMPES**

- Localisation des permis de construire
- Registre parcellaire graphique agricole 2021

Potentiel de densification

- Dent creuse
- Mutation parcellaire
- Extension



N°	Type	Artificialisé	RPG 2021	PLU/CC en vigueur	PLUI	Seuil minimal de densité	Soumis à une OAP	Surface en m <sup>2</sup>
42	MUTATION	NON	NON	U	UB	NON	NON	2861

**SAINT MARCEL CAMPES**

- Localisation des permis de construire
- Registre parcellaire graphique agricole 2021

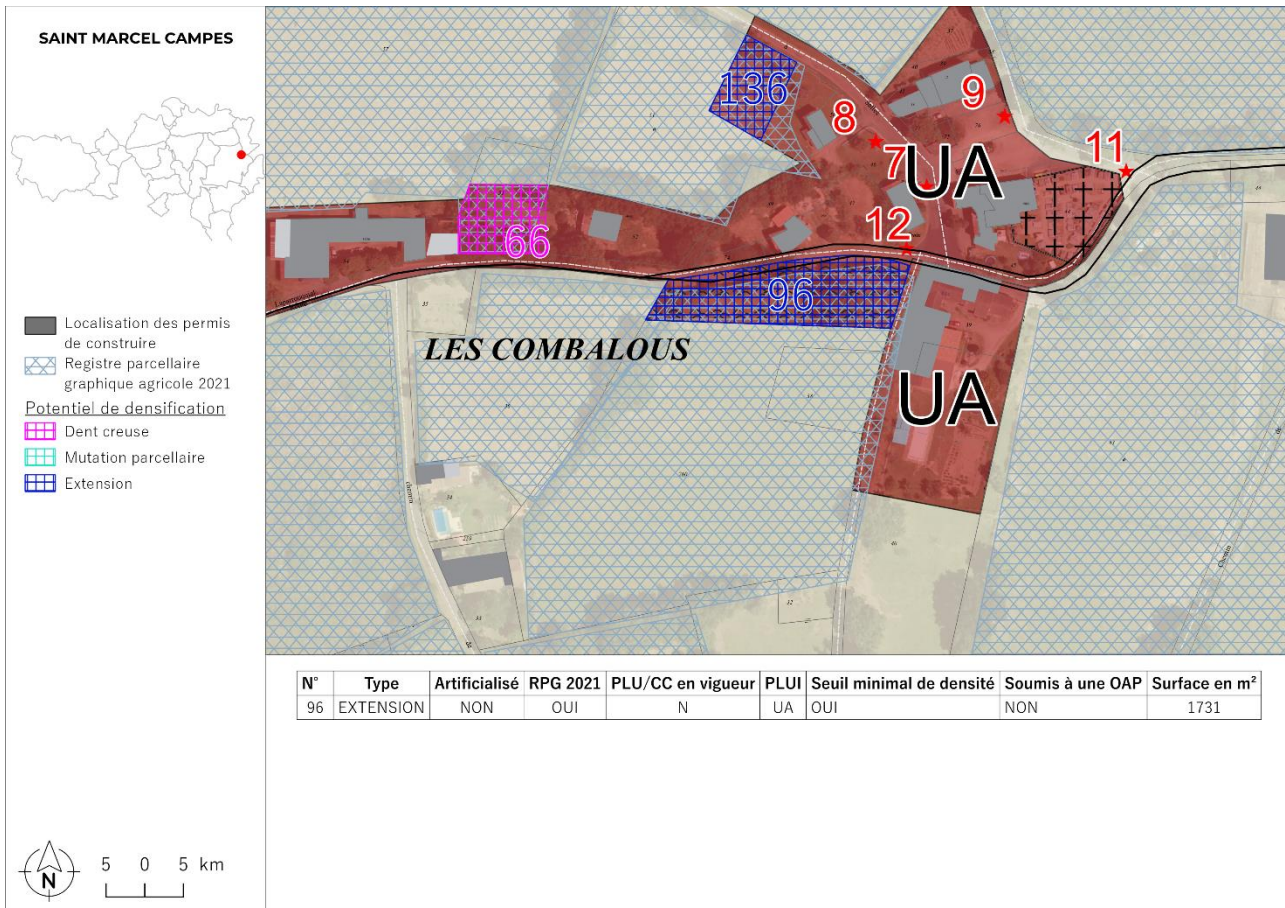
Potentiel de densification

- Dent creuse
- Mutation parcellaire
- Extension



N°	Type	Artificialisé	RPG 2021	PLU/CC en vigueur	PLUI	Seuil minimal de densité	Soumis à une OAP	Surface en m <sup>2</sup>
46	EXTENSION	NON	NON	-	UC	NON	NON	1464
53	EXTENSION	NON	OUI	-	UC	OUI	NON	4681







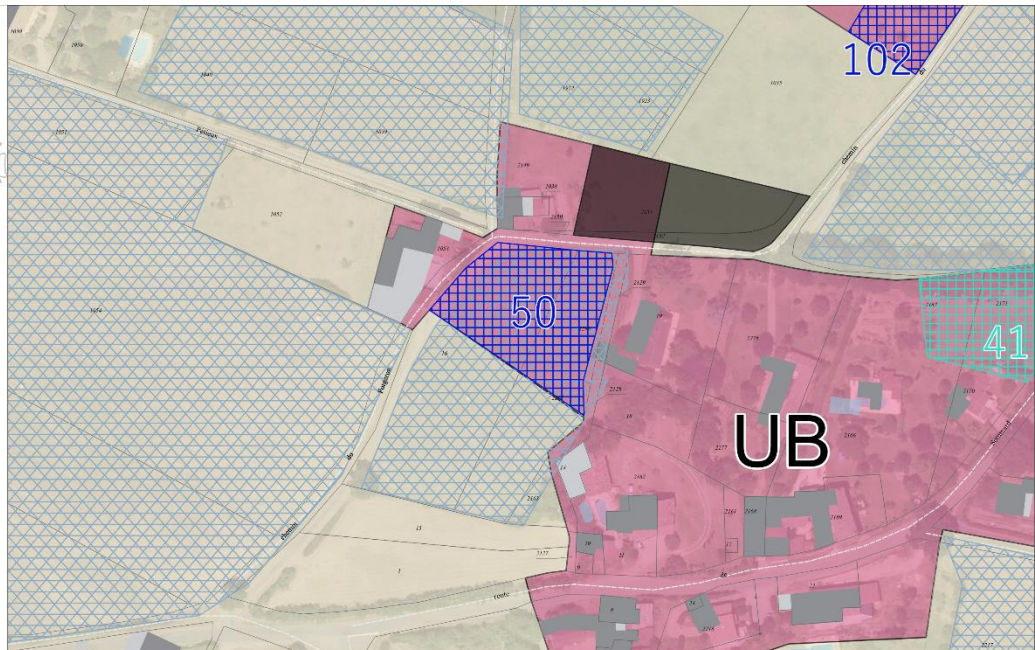
# SAINT MARTIN LAGUEPIE

**SAINT-MARTIN-LAGUEPIE**

- Localisation des permis de construire
- Registre parcellaire graphique agricole 2021

**Potentiel de densification**

- Dent creuse
- Mutation parcellaire
- Extension



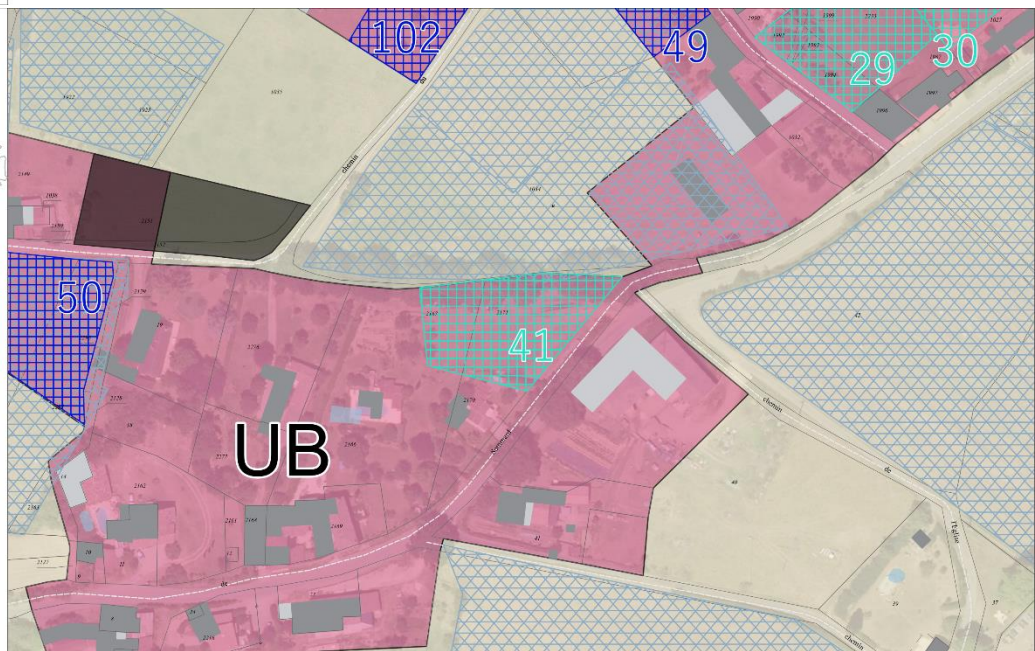
N°	Type	Artificialisé	RPG 2021	PLU/CC en vigueur	PLUI	Seuil minimal de densité	Soumis à une OAP	Surface en m <sup>2</sup>
50	EXTENSION	NON	OUI	-	UB	NON	NON	2177

**SAINT-MARTIN-LAGUEPIE**

- Localisation des permis de construire
- Registre parcellaire graphique agricole 2021

**Potentiel de densification**

- Dent creuse
- Mutation parcellaire
- Extension



N°	Type	Artificialisé	RPG 2021	PLU/CC en vigueur	PLUI	Seuil minimal de densité	Soumis à une OAP	Surface en m <sup>2</sup>
41	MUTATION	NON	NON	U	UB	NON	NON	1875

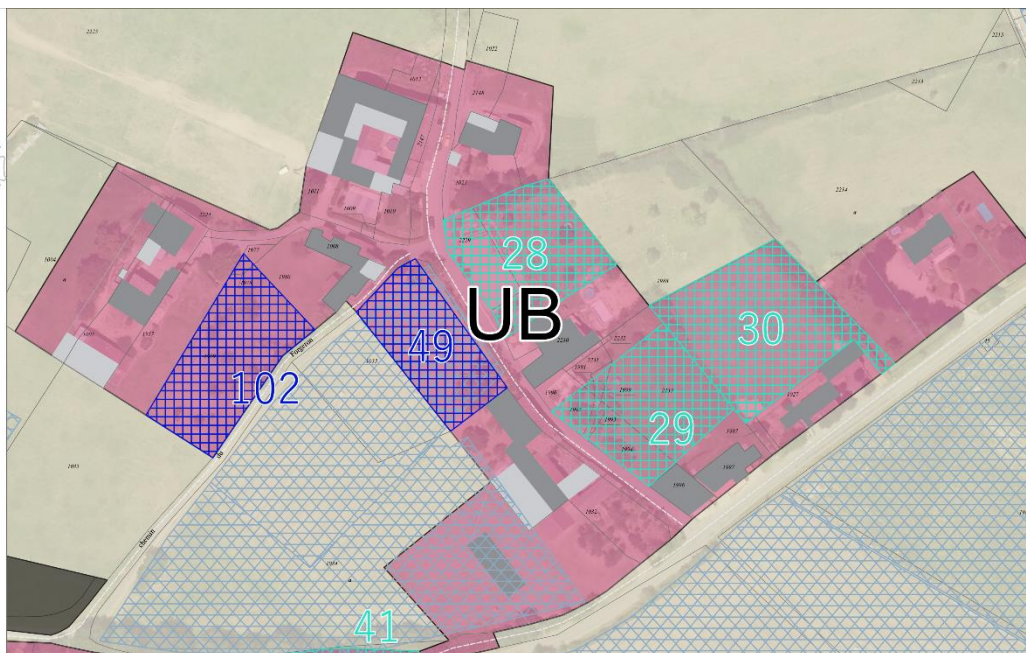


**SAINT-MARTIN-LAGUEPIE**

- Localisation des permis de construire
- Registre parcellaire graphique agricole 2021

**Potentiel de densification**

- Dent creuse
- Mutation parcellaire
- Extension



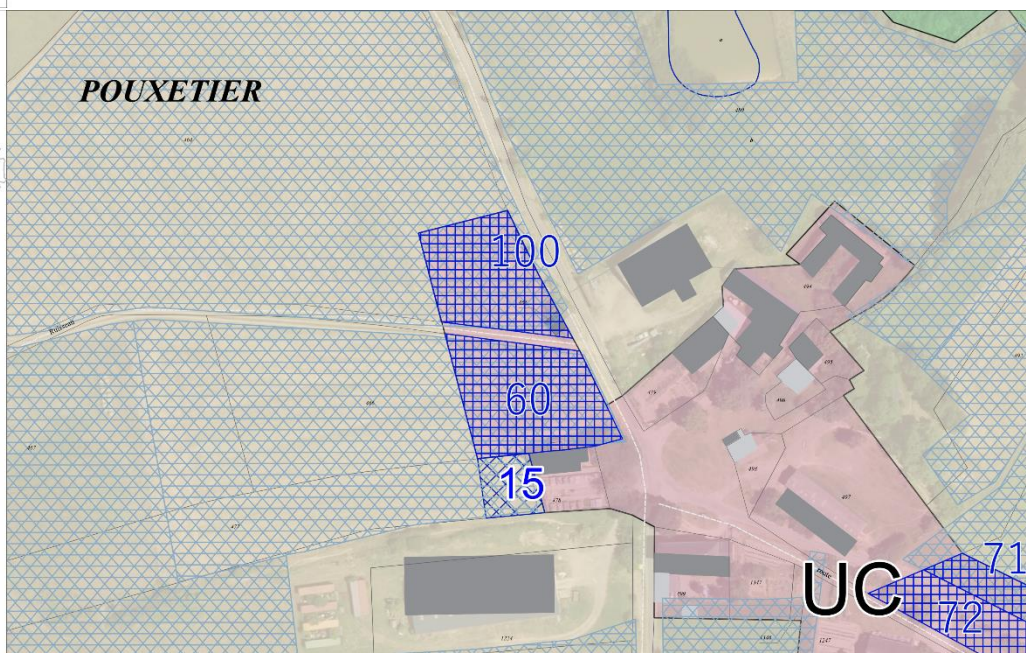
N°	Type	Artificialisé	RPG 2021	PLU/CC en vigueur	PLUI	Seuil minimal de densité	Soumis à une OAP	Surface en m <sup>2</sup>
28	MUTATION	NON	NON	-	UB	NON	NON	1838
29	MUTATION	NON	NON	U	UB	NON	NON	1777
30	MUTATION	NON	NON	U	UB	NON	NON	2493
49	EXTENSION	NON	OUI	-	UB	NON	NON	1424
102	EXTENSION	NON	NON	-	UB	NON	NON	1823

**SAINT-MARTIN-LAGUEPIE**

- Localisation des permis de construire
- Registre parcellaire graphique agricole 2021

**Potentiel de densification**

- Dent creuse
- Mutation parcellaire
- Extension



N°	Type	Artificialisé	RPG 2021	PLU/CC en vigueur	PLUI	Seuil minimal de densité	Soumis à une OAP	Surface en m <sup>2</sup>
60	EXTENSION	NON	OUI	-	UC	NON	NON	1825
100	EXTENSION	NON	OUI	-	UC	NON	NON	1437

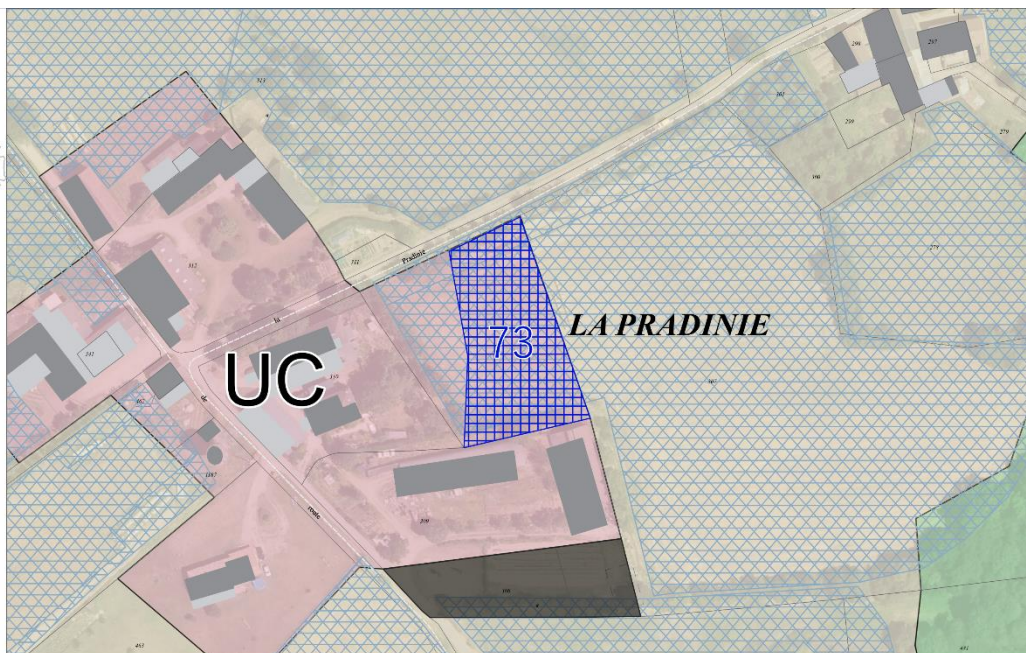


**SAINT-MARTIN-LAGUEPIE**

- Localisation des permis de construire
- Registre parcellaire graphique agricole 2021

Potentiel de densification

- Dent creuse
- Mutation parcellaire
- Extension



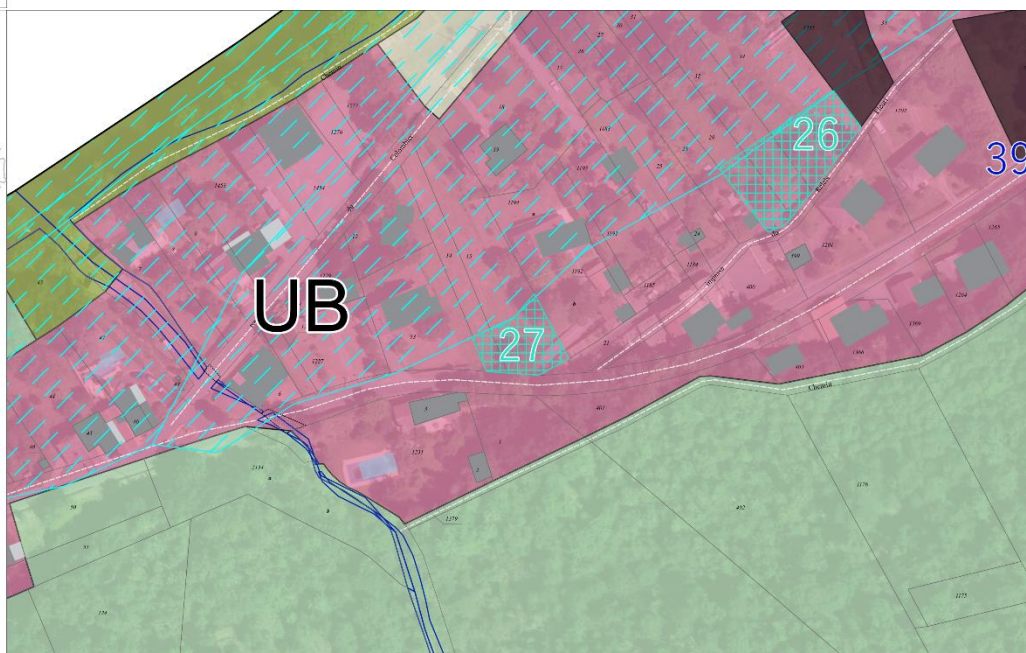
N°	Type	Artificialisé	RPG 2021	PLU/CC en vigueur	PLUI	Seuil minimal de densité	Soumis à une OAP	Surface en m <sup>2</sup>
73	EXTENSION	NON	OUI	-	UC	NON	NON	2386

**SAINT-MARTIN-LAGUEPIE**

- Localisation des permis de construire
- Registre parcellaire graphique agricole 2021

Potentiel de densification

- Dent creuse
- Mutation parcellaire
- Extension



N°	Type	Artificialisé	RPG 2021	PLU/CC en vigueur	PLUI	Seuil minimal de densité	Soumis à une OAP	Surface en m <sup>2</sup>
27	MUTATION	NON	NON	U	UB	NON	NON	530

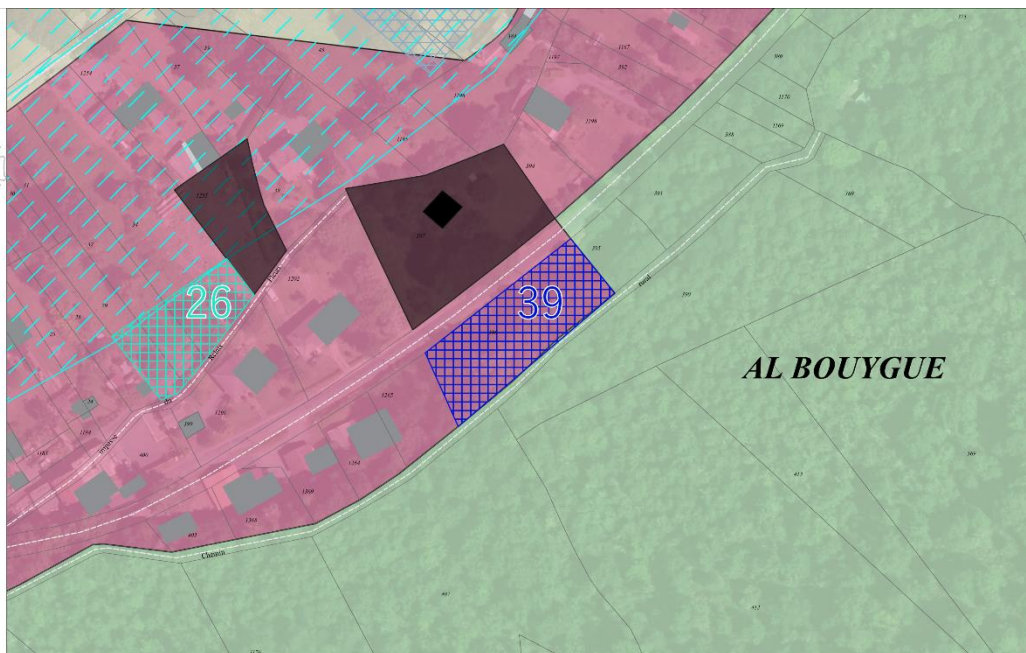


**SAINT-MARTIN-LAGUEPIE**

- Localisation des permis de construire
- Registre parcellaire graphique agricole 2021

Potentiel de densification

- Dent creuse
- Mutation parcellaire
- Extension



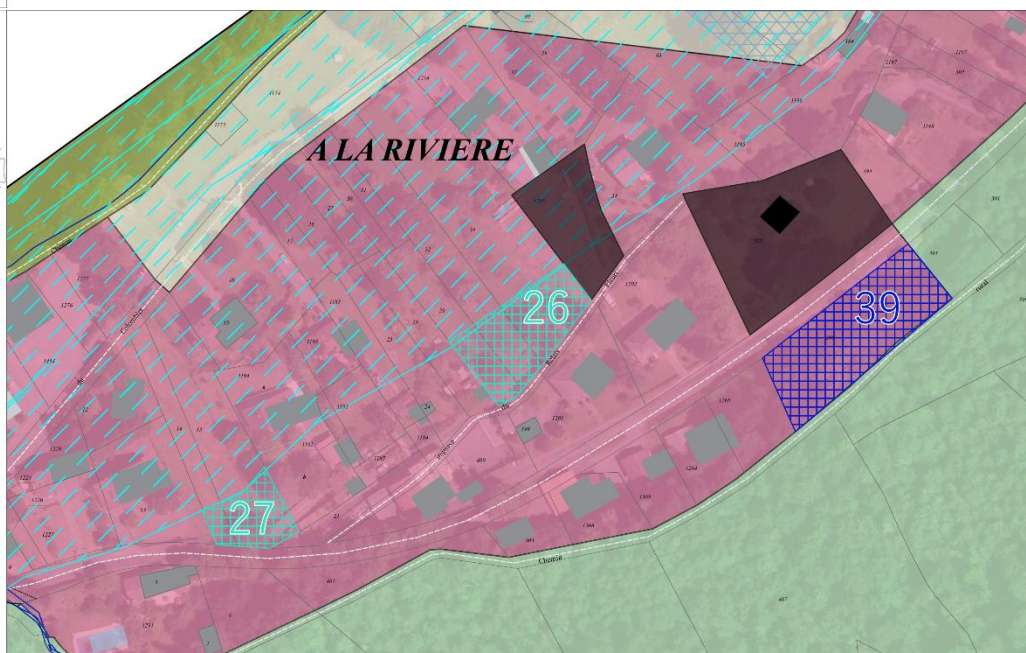
N°	Type	Artificialisé	RPG 2021	PLU/CC en vigueur	PLUI	Seuil minimal de densité	Soumis à une OAP	Surface en m <sup>2</sup>
39	EXTENSION	NON	NON	-	UB	NON	NON	1733

**SAINT-MARTIN-LAGUEPIE**

- Localisation des permis de construire
- Registre parcellaire graphique agricole 2021

Potentiel de densification

- Dent creuse
- Mutation parcellaire
- Extension



N°	Type	Artificialisé	RPG 2021	PLU/CC en vigueur	PLUI	Seuil minimal de densité	Soumis à une OAP	Surface en m <sup>2</sup>
26	MUTATION	NON	NON	U	UB	NON	NON	1121

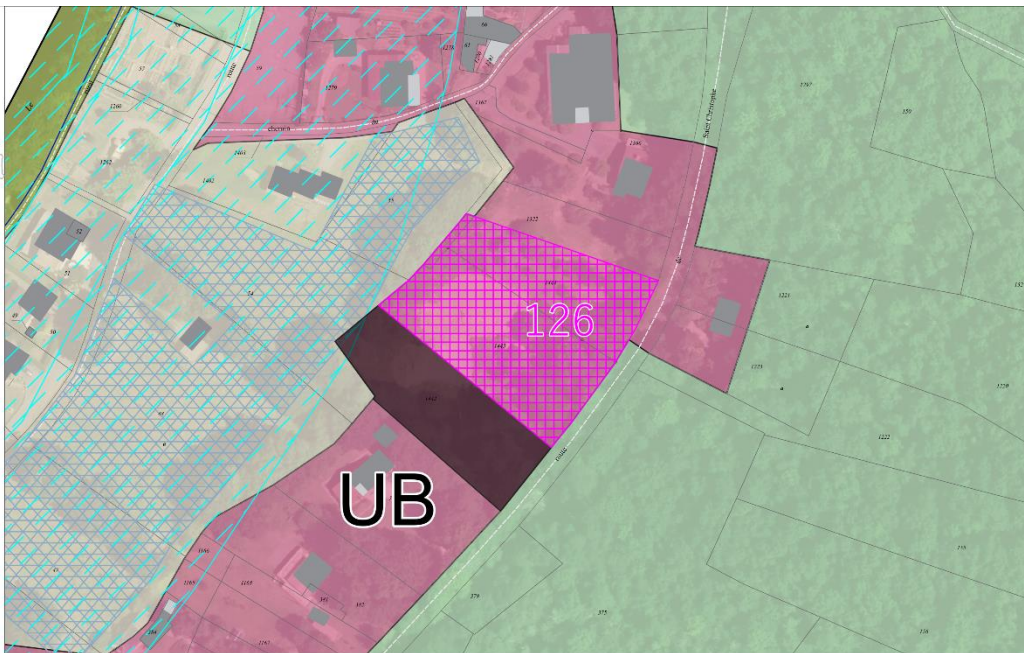


**SAINT-MARTIN-LAGUEPIE**

- Localisation des permis de construire
- Registre parcellaire graphique agricole 2021

Potentiel de densification

- Dent creuse
- Mutation parcellaire
- Extension



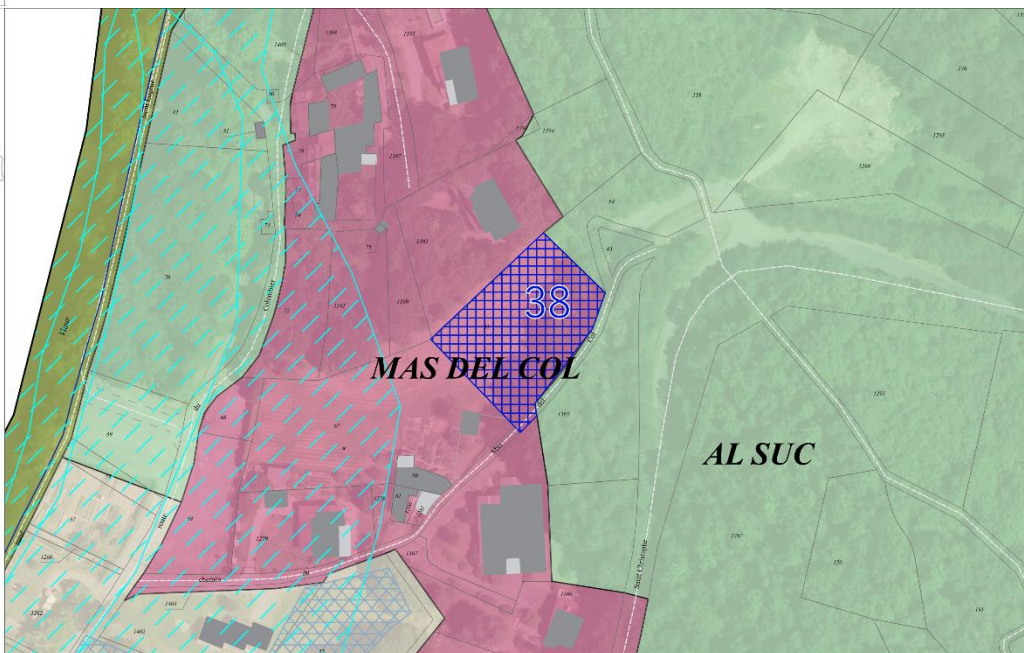
N°	Type	Artificialisé	RPG 2021	PLU/CC en vigueur	PLUI	Seuil minimal de densité	Soumis à une OAP	Surface en m <sup>2</sup>
126	DENT CREUSE	NON	NON	U	UB	NON	NON	4129

**SAINT-MARTIN-LAGUEPIE**

- Localisation des permis de construire
- Registre parcellaire graphique agricole 2021

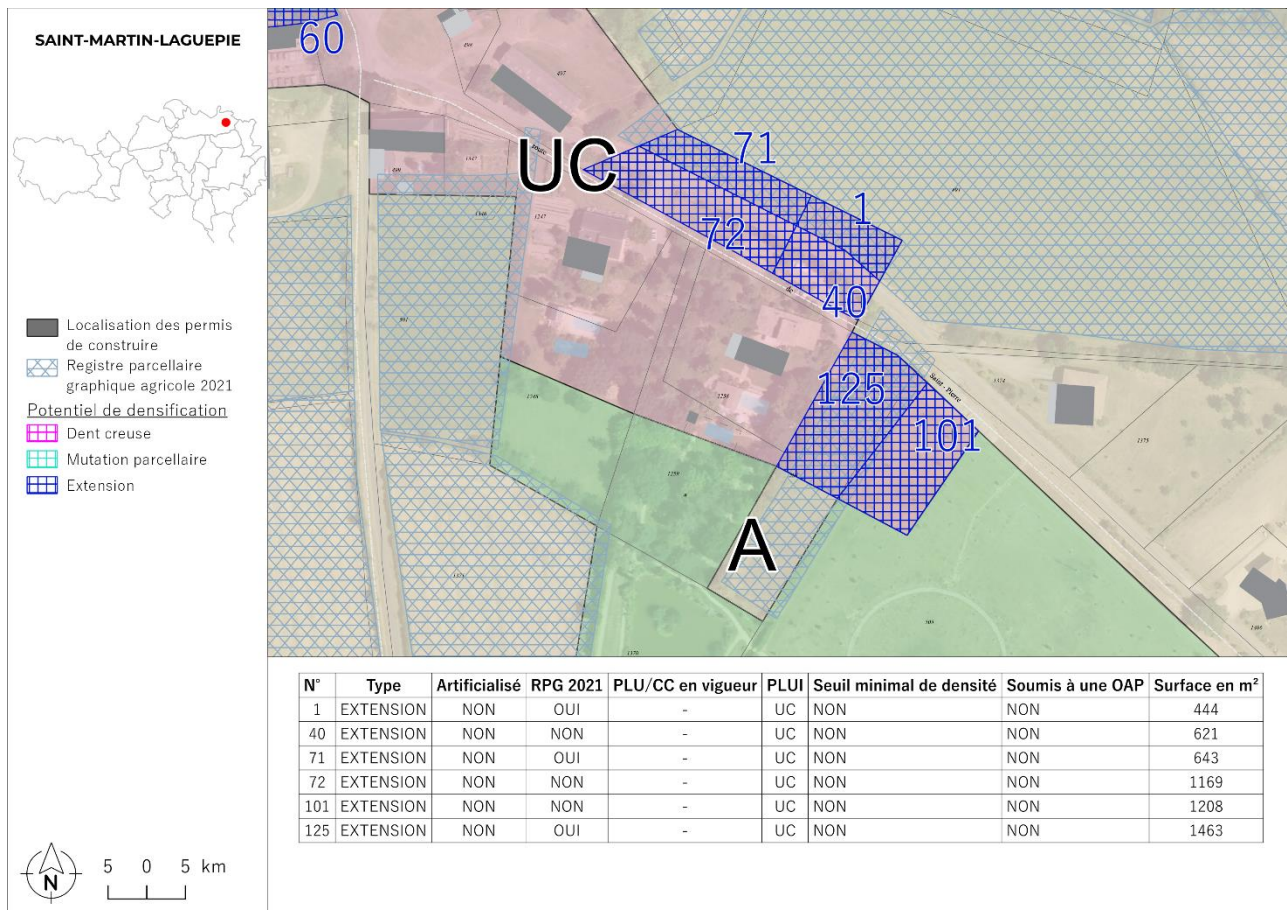
Potentiel de densification

- Dent creuse
- Mutation parcellaire
- Extension



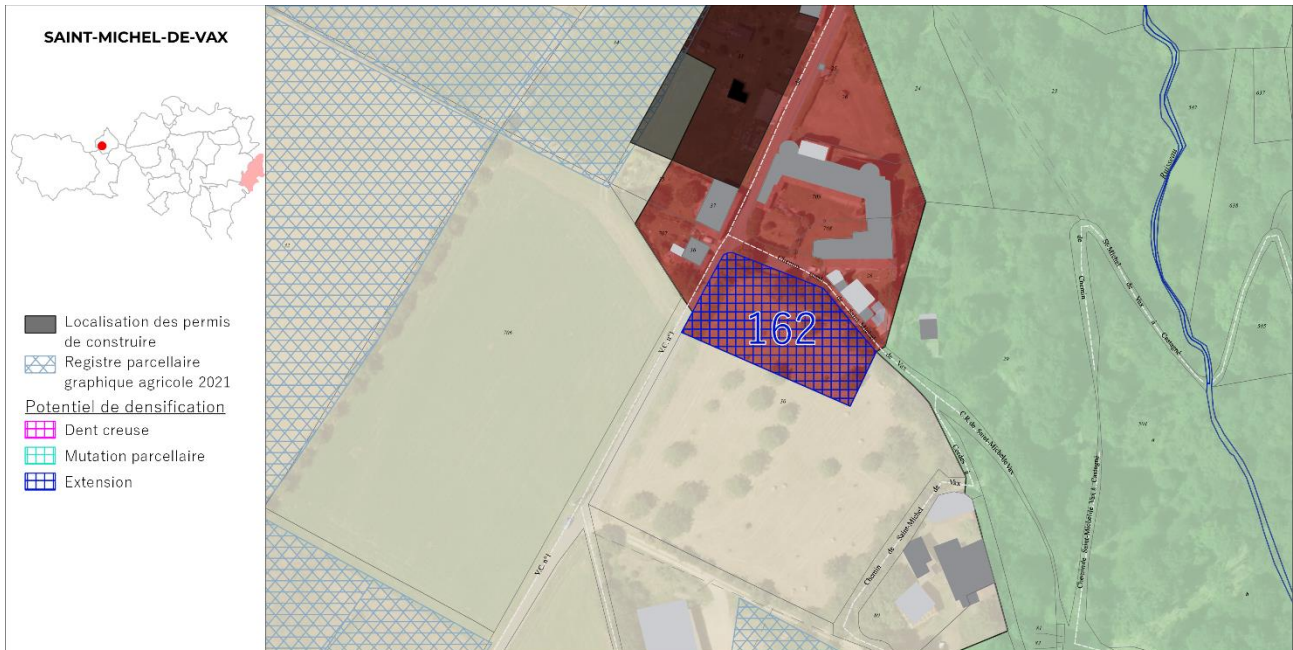
N°	Type	Artificialisé	RPG 2021	PLU/CC en vigueur	PLUI	Seuil minimal de densité	Soumis à une OAP	Surface en m <sup>2</sup>
38	EXTENSION	NON	NON	-	UB	NON	NON	2085



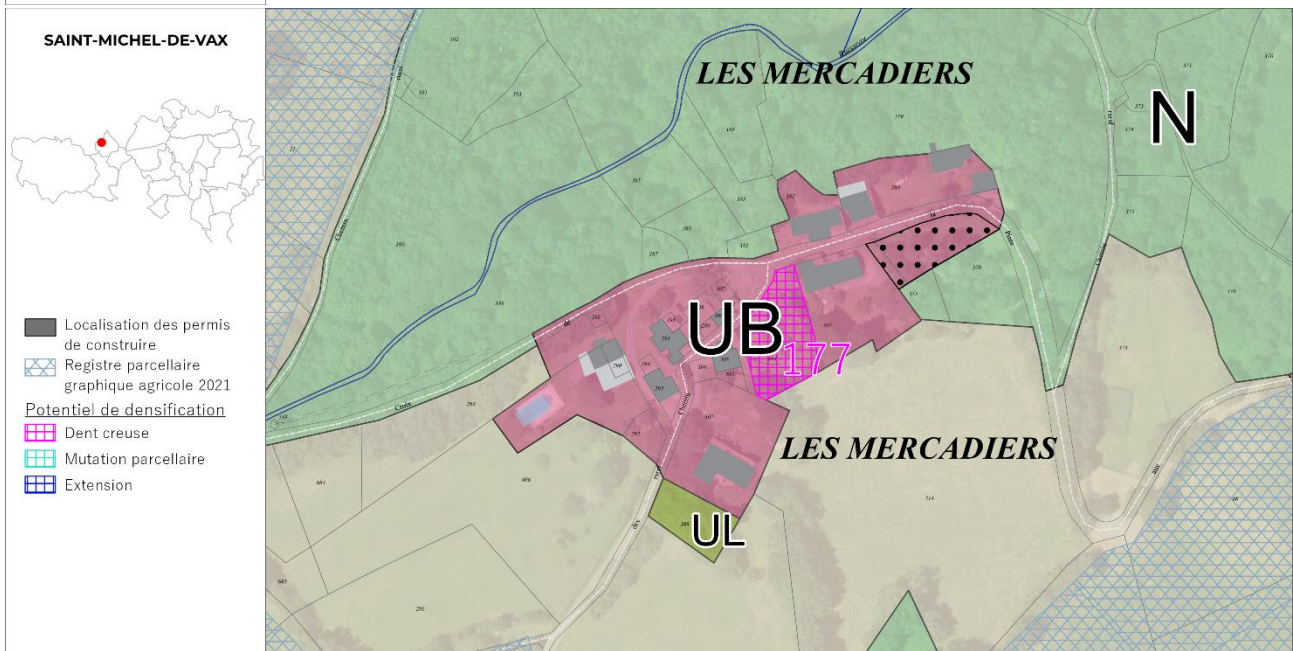





# SAINT MICHEL DE VAX



N°	Type	Artificialisé	RPG 2021	PLU/CC en vigueur	PLUI	Seuil minimal de densité	Soumis à une OAP	Surface en m <sup>2</sup>
162	EXTENSION	NON	NON	-	UA	NON	NON	1927



N°	Type	Artificialisé	RPG 2021	PLU/CC en vigueur	PLUI	Seuil minimal de densité	Soumis à une OAP	Surface en m <sup>2</sup>
177	DENT CREUSE	NON	NON	(NULL)	UB	NON	NON	807



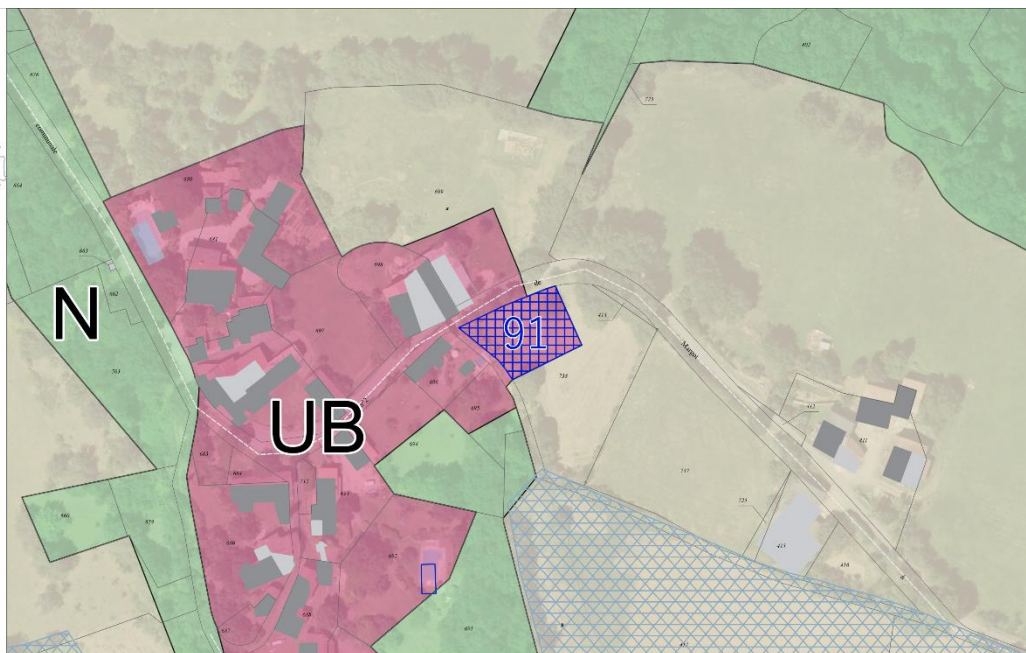


**SAINT-MICHEL-DE-VAX**

- Localisation des permis de construire
- Registre parcellaire graphique agricole 2021

Potentiel de densification

- Dent creuse
- Mutation parcellaire
- Extension



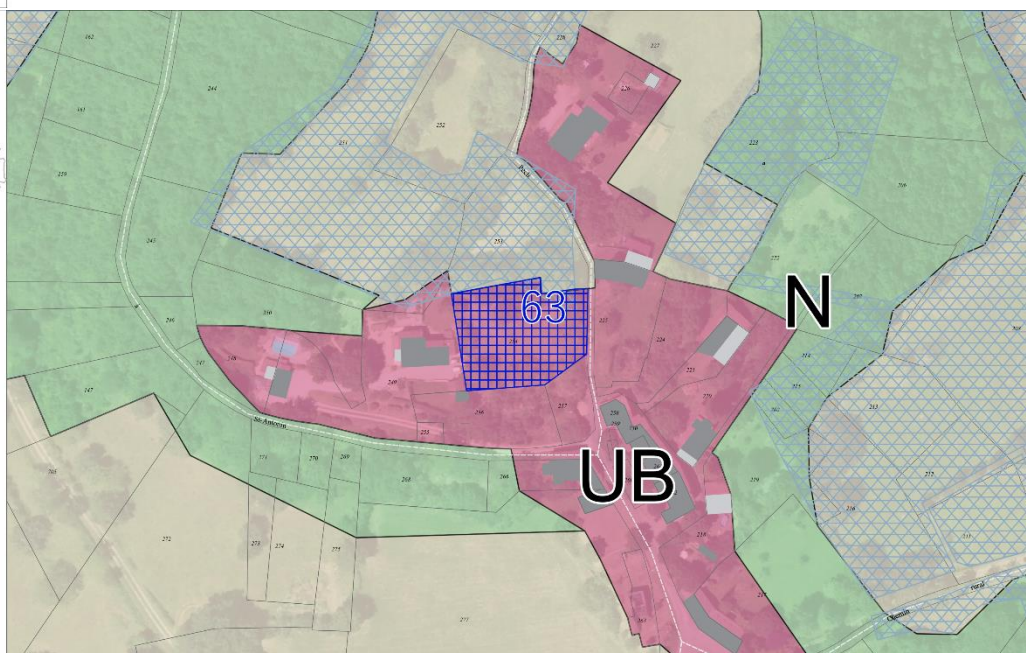
N°	Type	Artificialisé	RPG 2021	PLU/CC en vigueur	PLUI	Seuil minimal de densité	Soumis à une OAP	Surface en m <sup>2</sup>
91	EXTENSION	NON	NON	-	UB	NON	NON	734

**SAINT-MICHEL-DE-VAX**

- Localisation des permis de construire
- Registre parcellaire graphique agricole 2021

Potentiel de densification

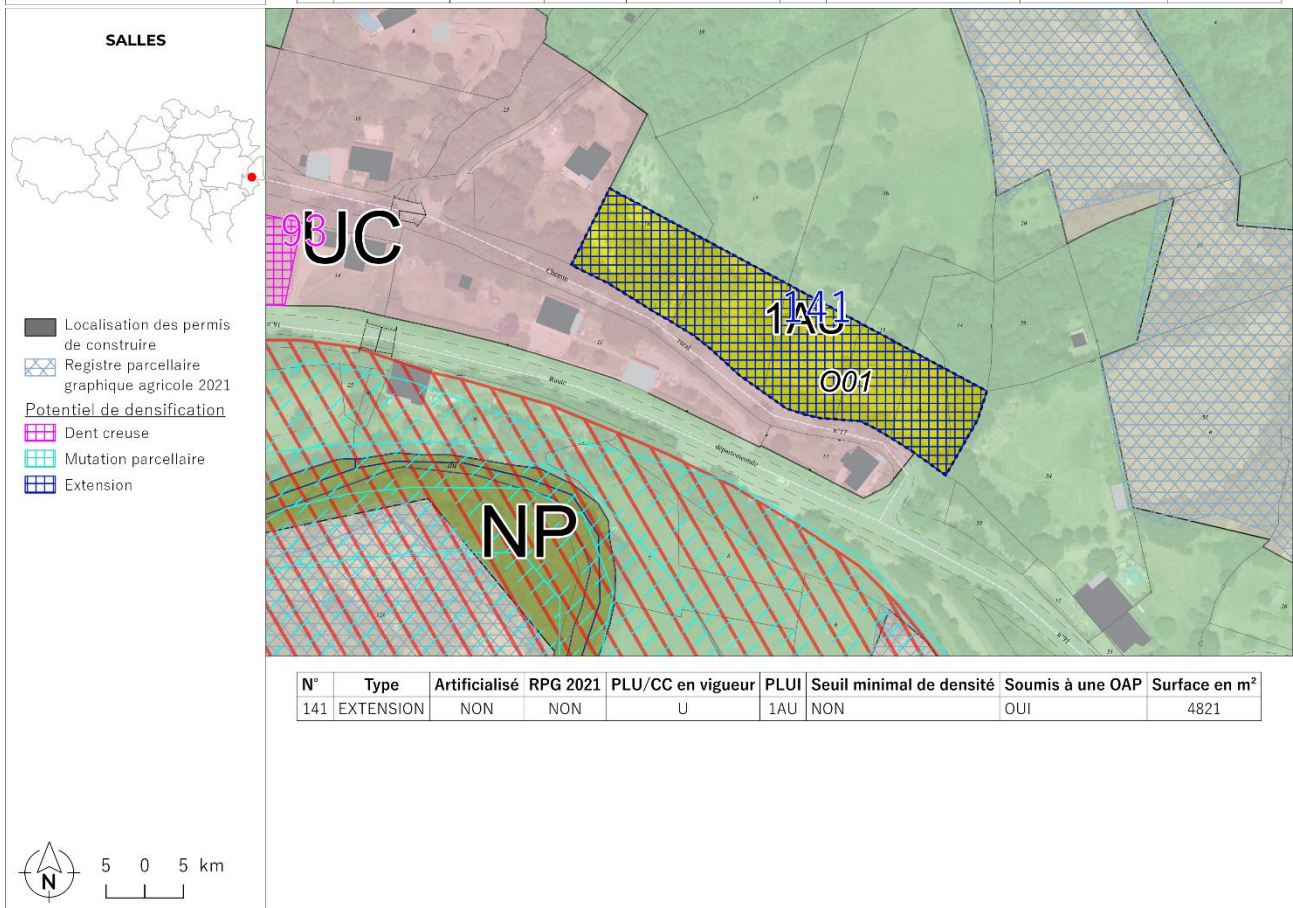
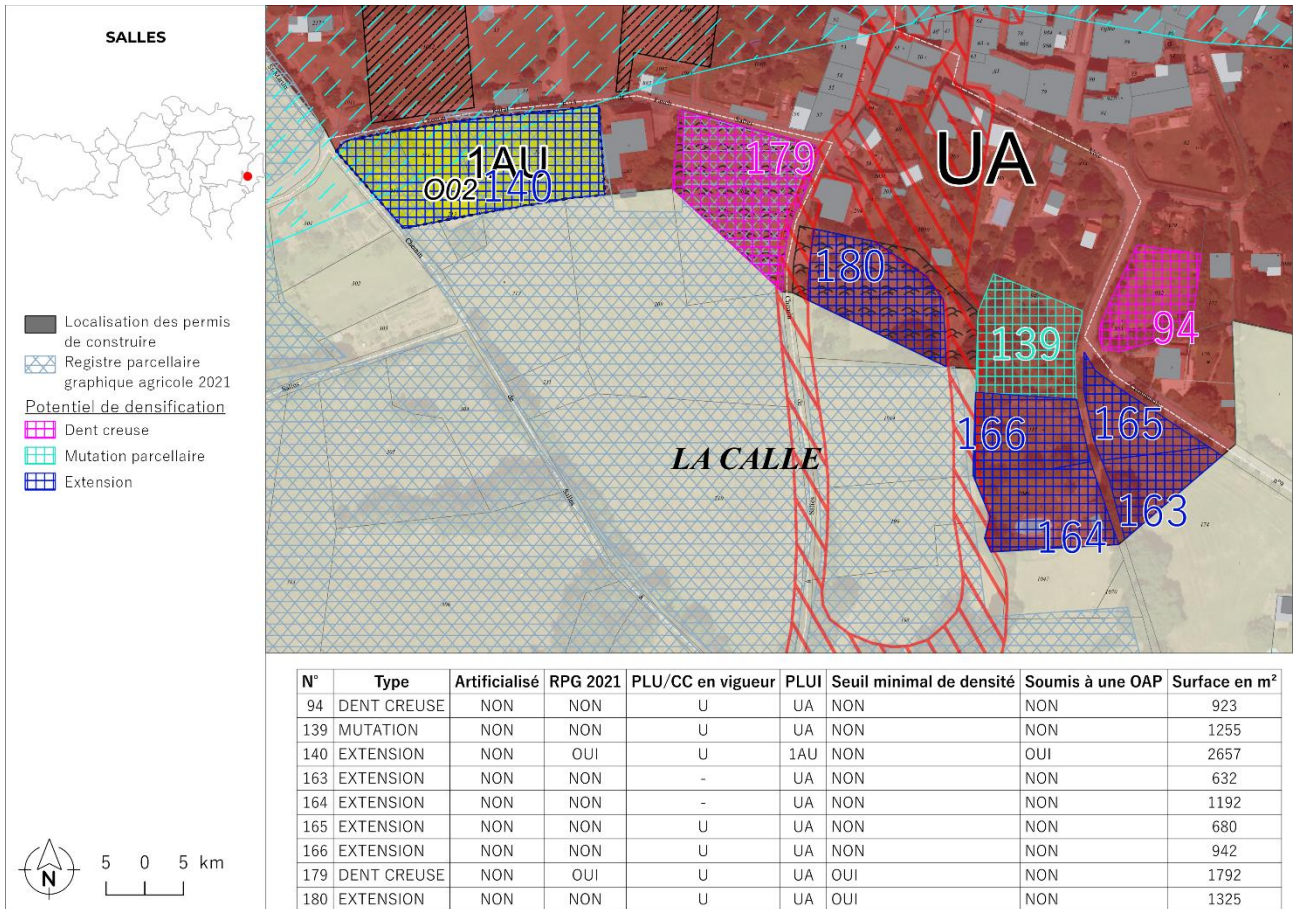
- Dent creuse
- Mutation parcellaire
- Extension



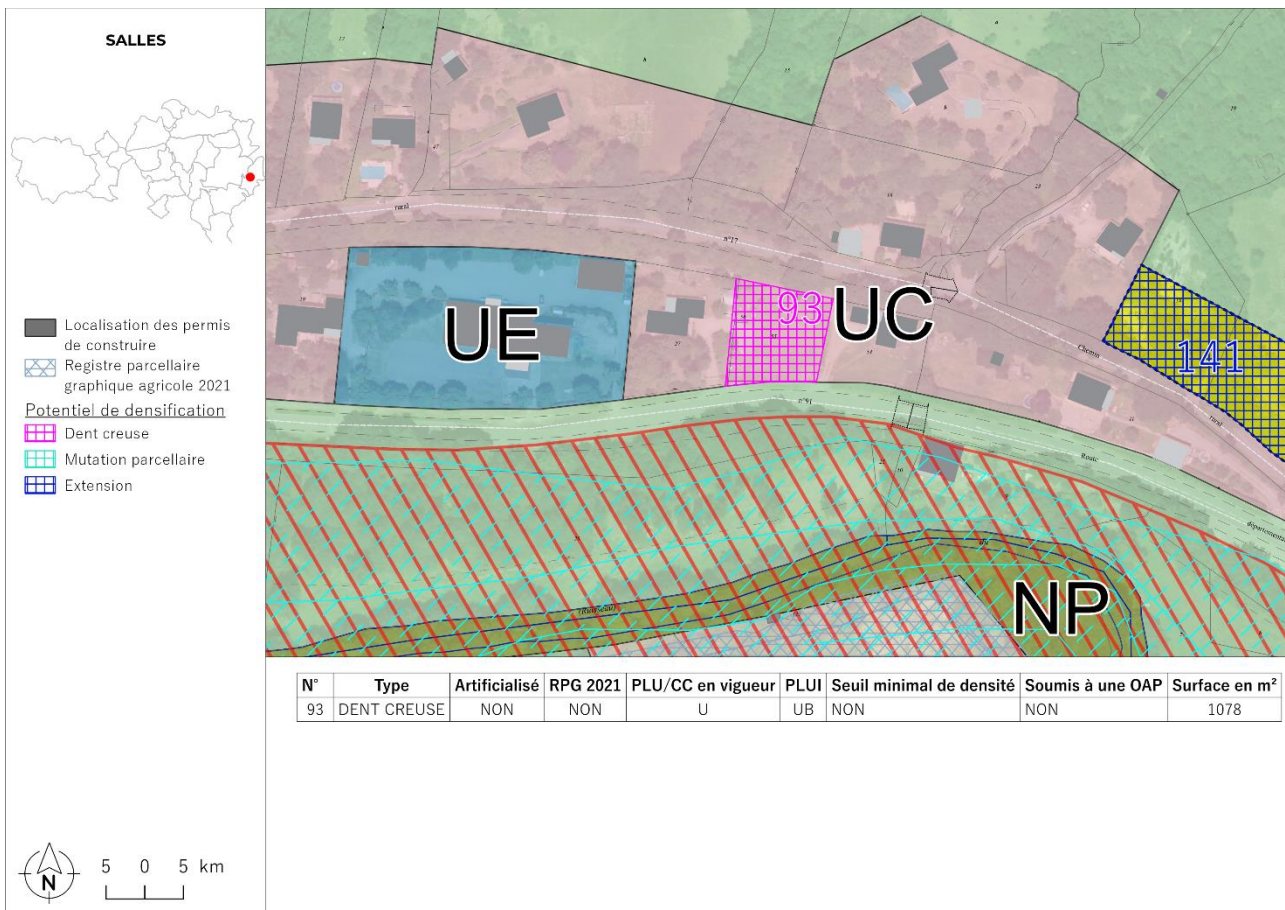
N°	Type	Artificialisé	RPG 2021	PLU/CC en vigueur	PLUI	Seuil minimal de densité	Soumis à une OAP	Surface en m <sup>2</sup>
63	EXTENSION	NON	NON	-	UB	NON	NON	1460



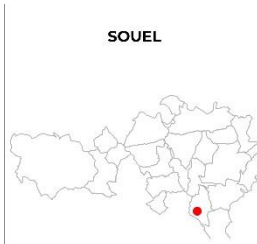
# SALLES



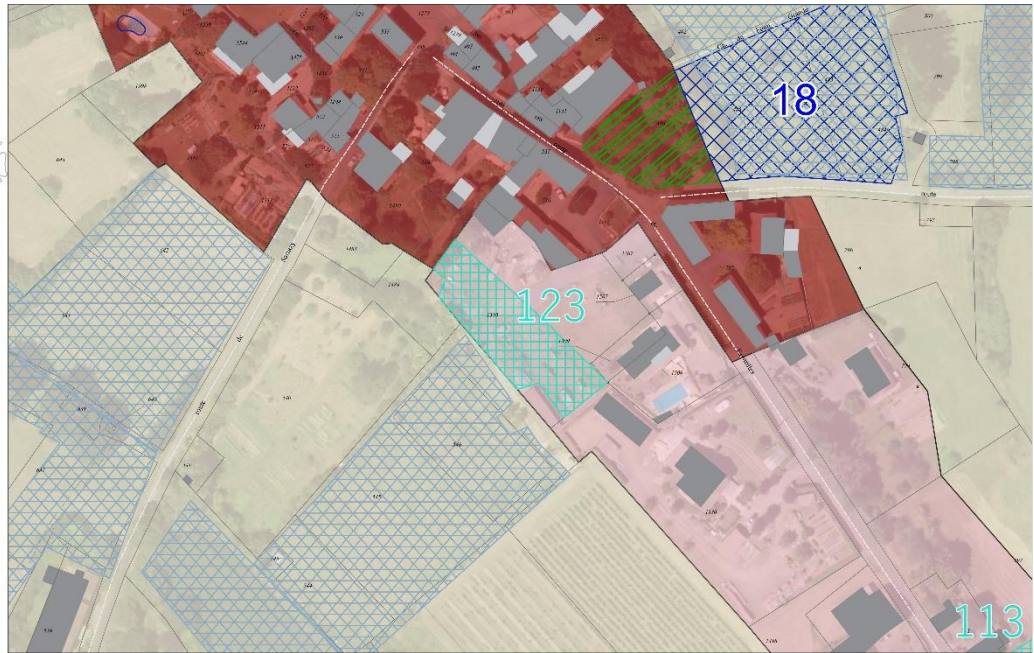




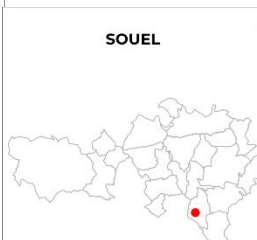
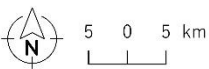




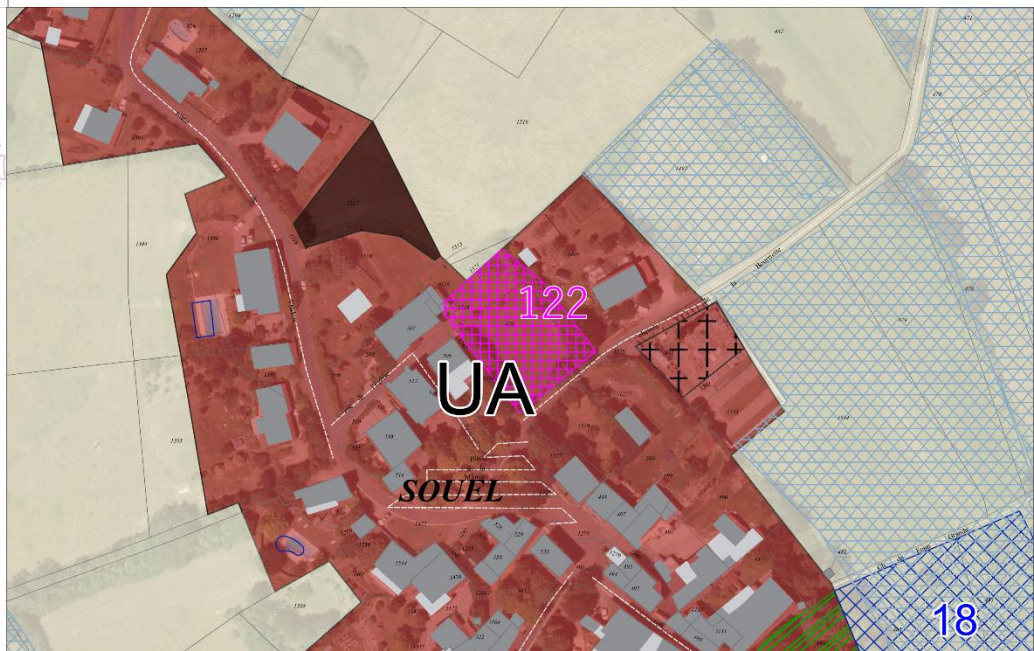
- Localisation des permis de construire
- Registre parcellaire graphique agricole 2021
- Potentiel de densification**
- Dent creuse
- Mutation parcellaire
- Extension



N°	Type	Artificialisé	RPG 2021	PLU/CC en vigueur	PLUI	Seuil minimal de densité	Soumis à une OAP	Surface en m <sup>2</sup>
123	MUTATION	NON	NON	U	UC	NON	NON	1377



- Localisation des permis de construire
- Registre parcellaire graphique agricole 2021
- Potentiel de densification**
- Dent creuse
- Mutation parcellaire
- Extension



N°	Type	Artificialisé	RPG 2021	PLU/CC en vigueur	PLUI	Seuil minimal de densité	Soumis à une OAP	Surface en m <sup>2</sup>
122	DENT CREUSE	NON	NON	U	UA	NON	NON	1564





**SOUEL**

- Localisation des permis de construire
- Registre parcellaire graphique agricole 2021

Potentiel de densification

- Dent creuse
- Mutation parcellaire
- Extension



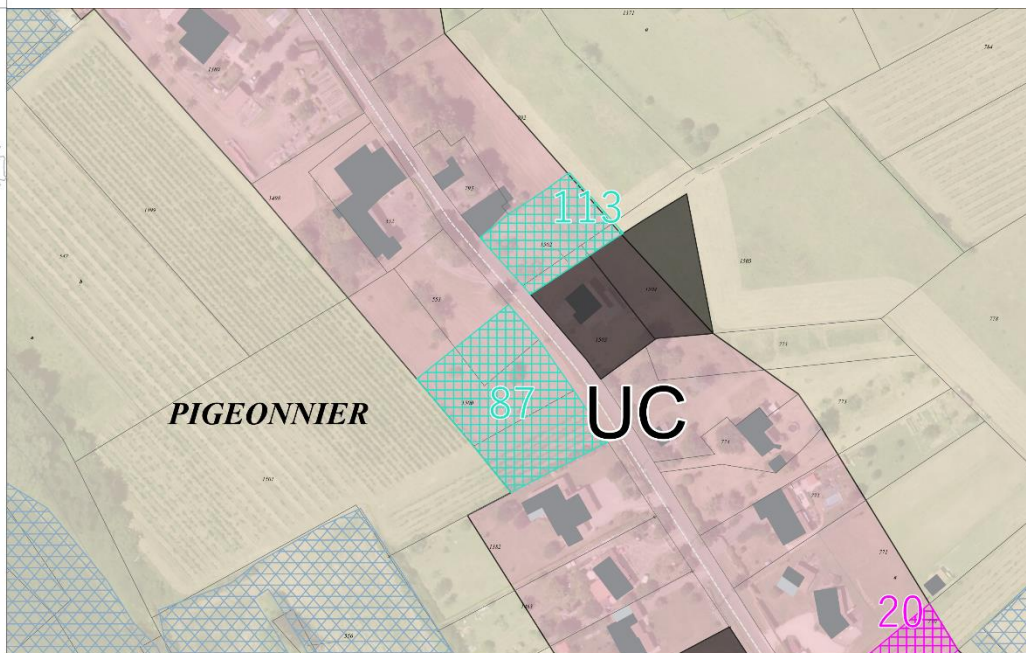
N°	Type	Artificialisé	RPG 2021	PLU/CC en vigueur	PLUI	Seuil minimal de densité	Soumis à une OAP	Surface en m <sup>2</sup>
19	DENT CREUSE	NON	OUI	U	UC	NON	NON	2367
20	DENT CREUSE	NON	NON	U	UC	NON	NON	1042
112	EXTENSION	NON	NON	U	UC	OUI	NON	3732

**SOUEL**

- Localisation des permis de construire
- Registre parcellaire graphique agricole 2021

Potentiel de densification

- Dent creuse
- Mutation parcellaire
- Extension



N°	Type	Artificialisé	RPG 2021	PLU/CC en vigueur	PLUI	Seuil minimal de densité	Soumis à une OAP	Surface en m <sup>2</sup>
87	MUTATION	NON	NON	U	UC	NON	NON	2183
113	MUTATION	NON	NON	U	UC	NON	NON	1049

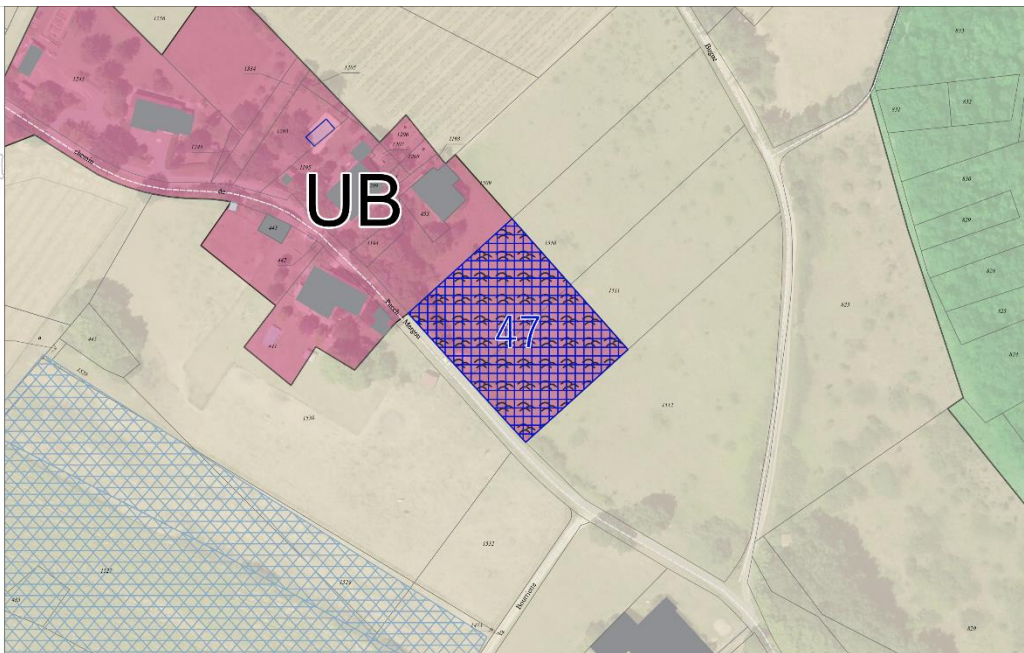


**SOUEL**

- Localisation des permis de construire
- Registre parcellaire graphique agricole 2021

Potentiel de densification

- Dent creuse
- Mutation parcellaire
- Extension



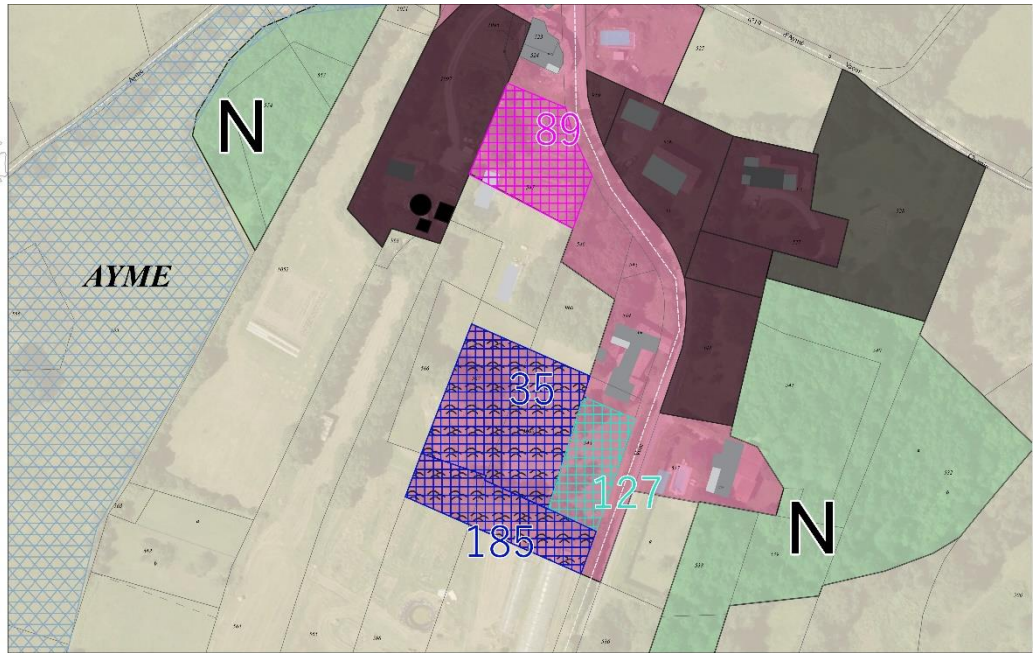
N°	Type	Artificialisé	RPG 2021	PLU/CC en vigueur	PLUI	Seuil minimal de densité	Soumis à une OAP	Surface en m <sup>2</sup>
47	EXTENSION	NON	NON	U	UB	OUI	NON	2919



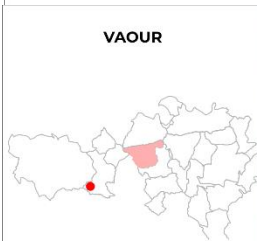
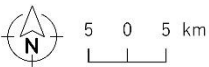


VAOUR

- Localisation des permis de construire
- Registre parcellaire graphique agricole 2021
- Potentiel de densification**
- Dent creuse
- Mutation parcellaire
- Extension

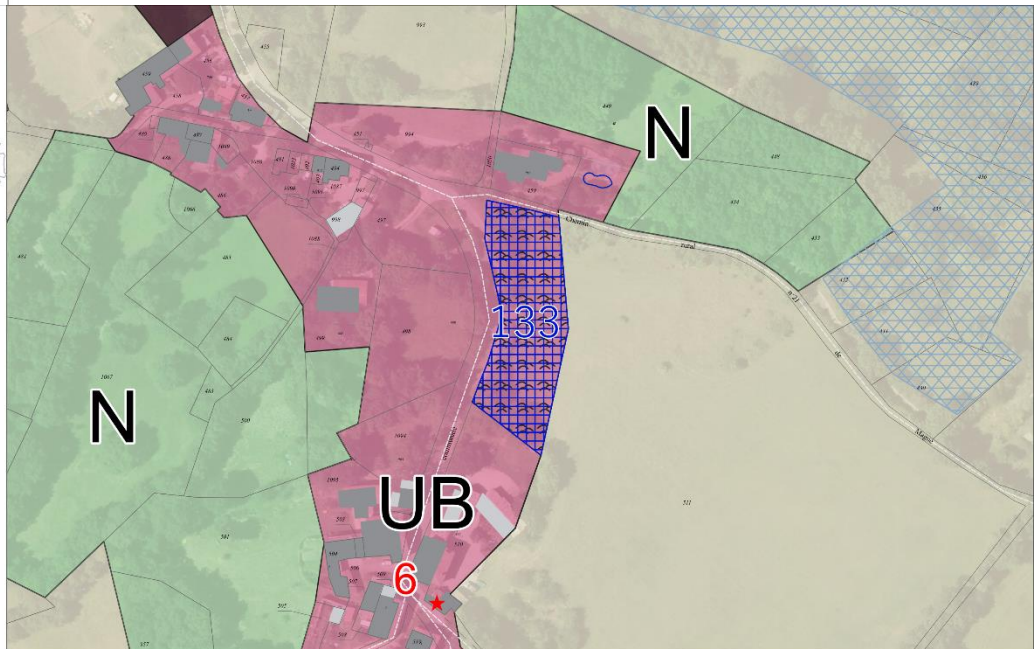


N°	Type	Artificialisé	RPG 2021	PLU/CC en vigueur	PLUI	Seuil minimal de densité	Soumis à une OAP	Surface en m <sup>2</sup>
35	EXTENSION	NON	NON	U	UB	NON	NON	2205
89	DENT CREUSE	NON	NON	U	UB	NON	NON	1255
127	MUTATION	NON	NON	U	UB	NON	NON	770
185	EXTENSION	NON	NON	U	UB	NON	NON	1087



VAOUR

- Localisation des permis de construire
- Registre parcellaire graphique agricole 2021
- Potentiel de densification**
- Dent creuse
- Mutation parcellaire
- Extension



N°	Type	Artificialisé	RPG 2021	PLU/CC en vigueur	PLUI	Seuil minimal de densité	Soumis à une OAP	Surface en m <sup>2</sup>
133	EXTENSION	NON	NON	U	UB	OUI	NON	1941



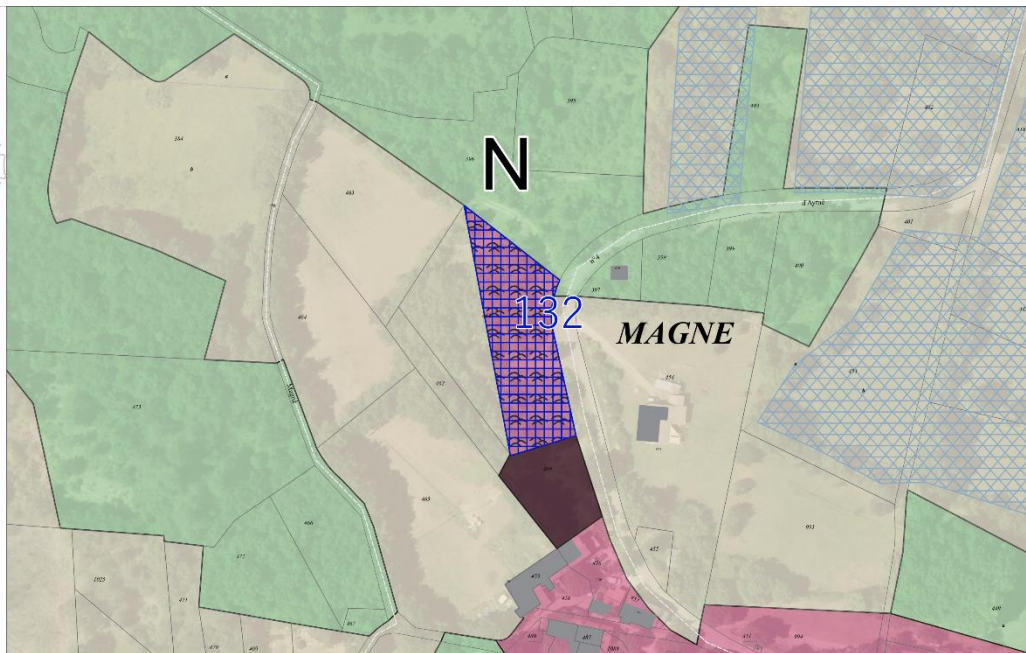


**VAOUR**

- Localisation des permis de construire
- ▨ Registre parcellaire graphique agricole 2021

Potentiel de densification

- Dent creuse
- ▨ Mutation parcellaire
- ▨ Extension



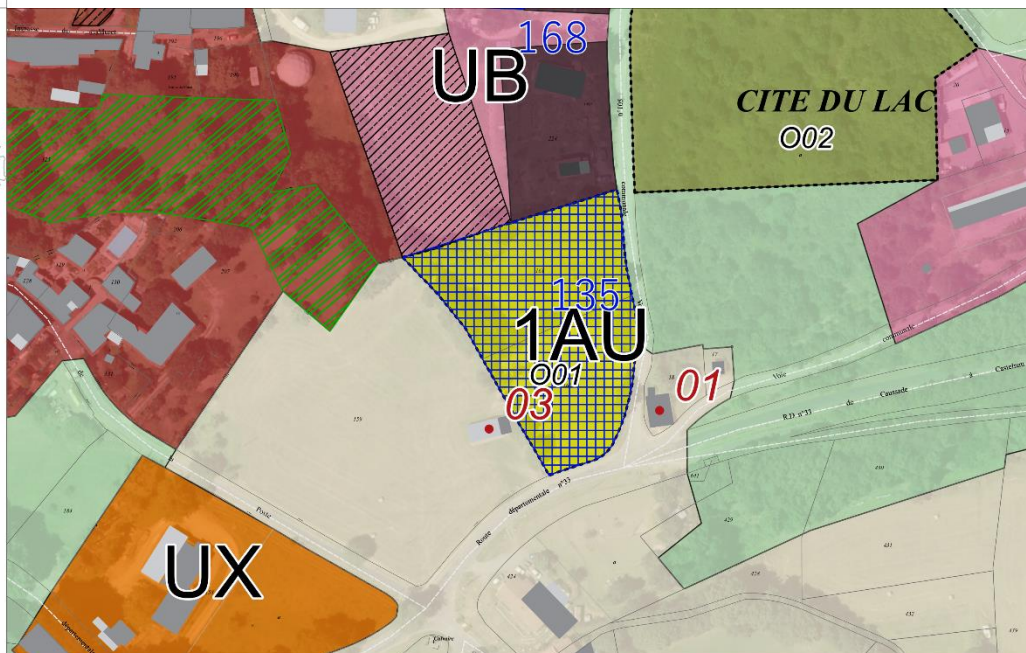
N°	Type	Artificialisé	RPG 2021	PLU/CC en vigueur	PLUI	Seuil minimal de densité	Soumis à une OAP	Surface en m <sup>2</sup>
132	EXTENSION	NON	NON	N	UB	OUI	NON	1731

**VAOUR**

- Localisation des permis de construire
- ▨ Registre parcellaire graphique agricole 2021

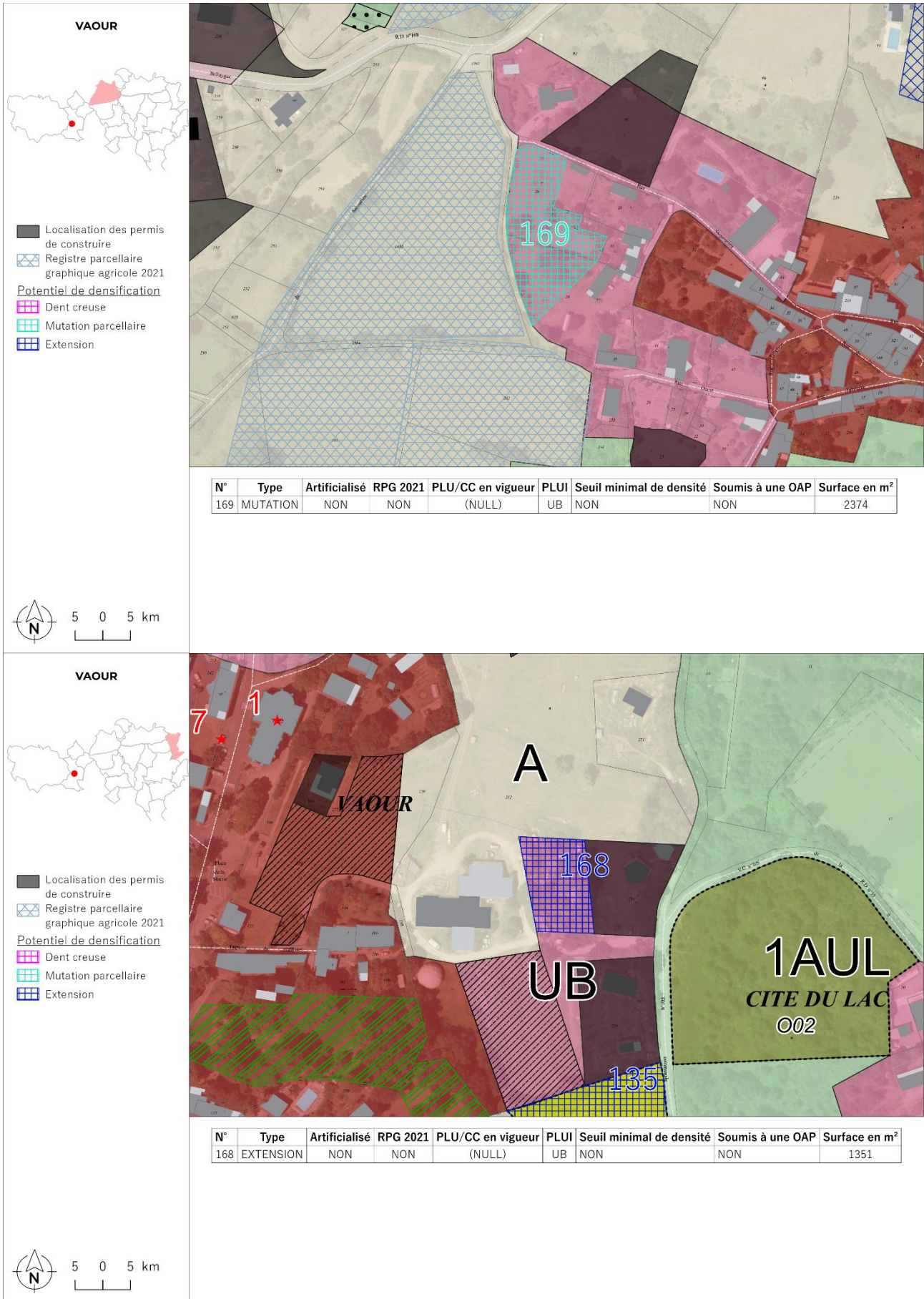
Potentiel de densification

- Dent creuse
- ▨ Mutation parcellaire
- ▨ Extension

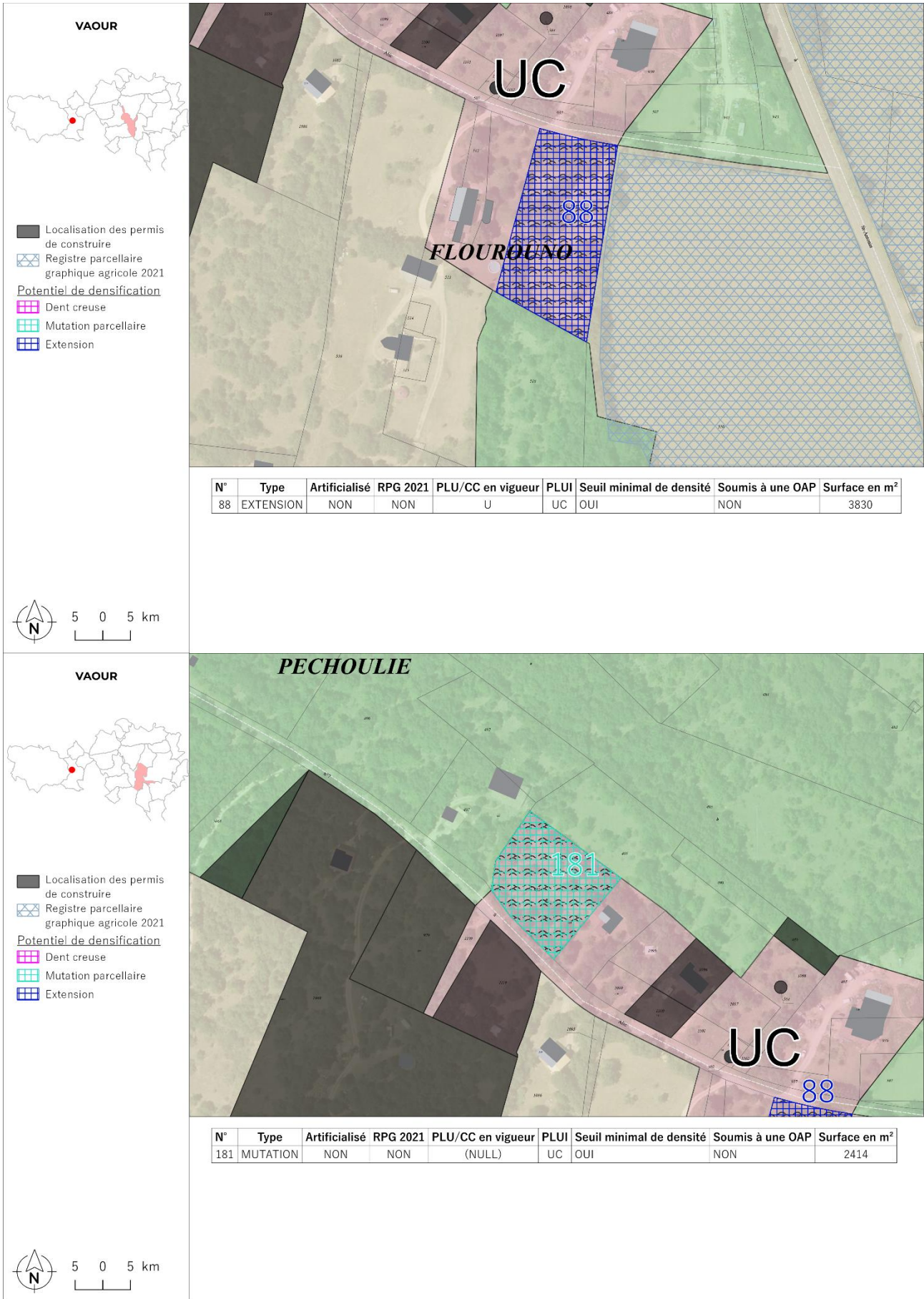


N°	Type	Artificialisé	RPG 2021	PLU/CC en vigueur	PLUI	Seuil minimal de densité	Soumis à une OAP	Surface en m <sup>2</sup>
135	EXTENSION	NON	NON	-	1AU	NON	OUI	4598



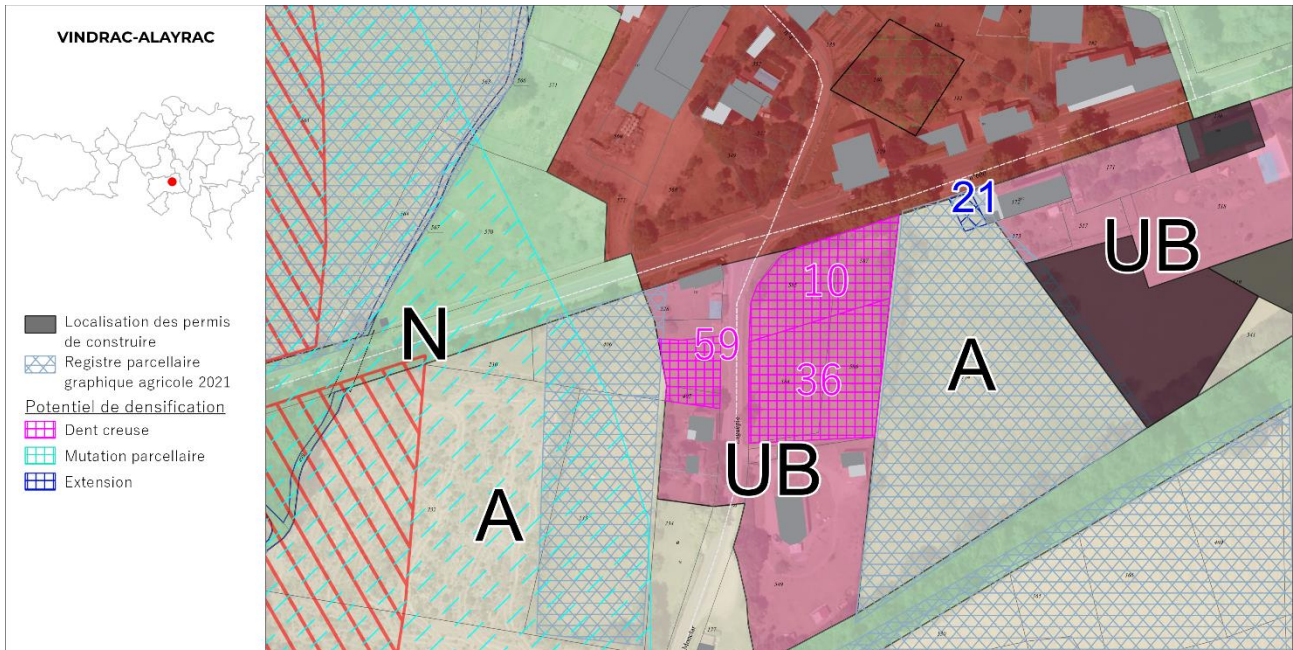




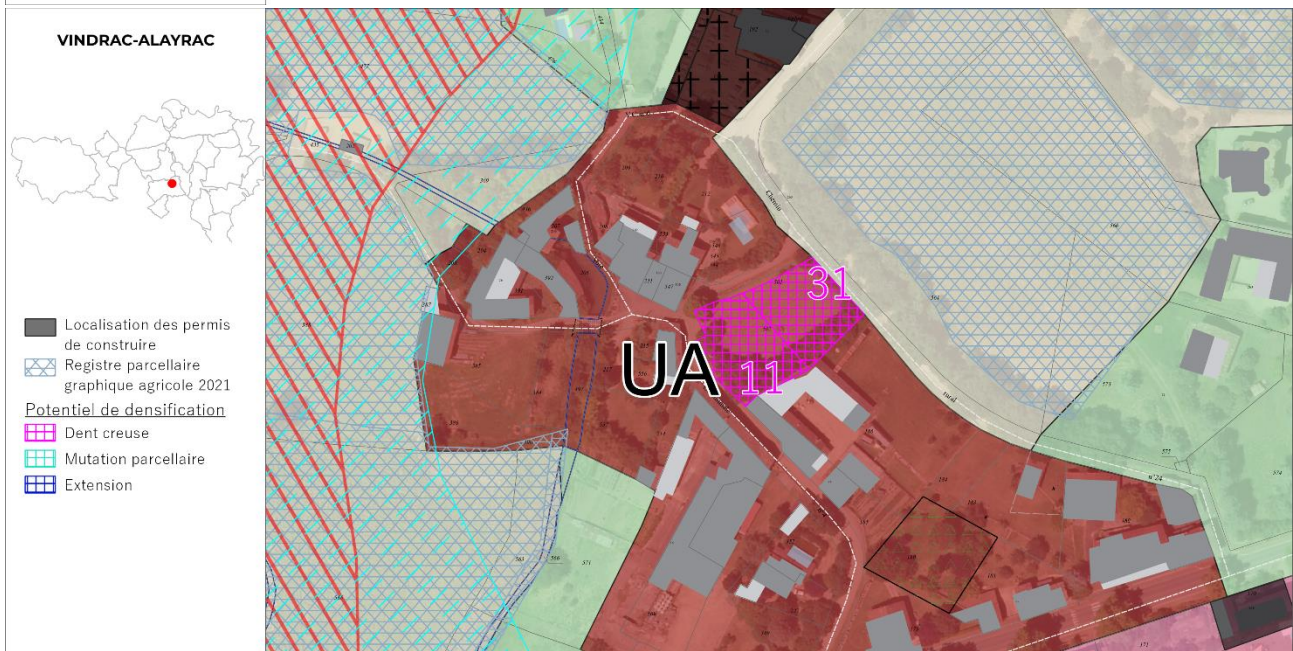





# VINDRAC ALAYRAC




N°	Type	Artificialisé	RPG 2021	PLU/CC en vigueur	PLUI	Seuil minimal de densité	Soumis à une OAP	Surface en m <sup>2</sup>
10	DENT CREUSE	NON	NON	U	UB	NON	NON	1306
36	DENT CREUSE	NON	NON	U	UB	NON	NON	1902
59	DENT CREUSE	NON	NON	-	UB	NON	NON	450



N°	Type	Artificialisé	RPG 2021	PLU/CC en vigueur	PLUI	Seuil minimal de densité	Soumis à une OAP	Surface en m <sup>2</sup>
11	DENT CREUSE	NON	NON	U	UA	NON	NON	875
31	DENT CREUSE	NON	NON	U	UA	NON	NON	810







Siège : 16 chemin de Niboul  
31200 Toulouse

Agence Mayotte  
C3 Girofliers 1 Tsoundzou 2  
97600 Mamoudzou

**toponymy.fr**