

ARRETE INTERPREFECTORAL PORTANT

DECLARATION D'UTILITE PUBLIQUE
DE L'INSTAURATION DES PERIMETRES DE PROTECTION

AUTORISATION D'UTILISER DE L'EAU EN VUE DE LA CONSOMMATION HUMAINE POUR LA
PRODUCTION ET LA DISTRIBUTION PAR UN RESEAU PUBLIC

AU PROFIT
DE LA COMMUNE DE PENNE

Captages de La Madeleine et d'Amiel

Le Préfet du Tarn
Chevalier de la Légion d'Honneur,
Chevalier de l'Ordre National du Mérite,

Le Préfet de Tarn-et-Garonne
Chevalier de l'Ordre National du Mérite,

- Vu** le code de la santé publique et notamment les articles L.1321-1 à L.1321-10 et R.1321-1 à R. 1321-63 ;
- Vu** le code de l'expropriation pour cause d'utilité publique et notamment ses articles L.121-1 et suivants et R. 121-1 et suivants ;
- Vu** le code de l'environnement et notamment les articles L.214-1 à L.214-6, L.214-8 et L.215-13 ;
- Vu** le code minier et notamment l'article 131 ;
- Vu** le code forestier et notamment les articles R.141-30 à R.141-38 ;
- Vu** l'arrêté préfectoral du 27 mars 1996 relatif aux zones de répartition des eaux ;
- Vu** le décret du Président de la République du 23 août 2016 portant nomination de M. Jean-Michel MOUGARD en qualité de Préfet du Tarn ;
- Vu** le décret du Président de la République du 17 décembre 2015 portant nomination de M. Pierre BESNARD en qualité de Préfet de Tarn-et-Garonne ;
- Vu** les délibérations de la commune de PENNE en date des 8 septembre 2006, 6 octobre 2006 et 27 juin 2015 ;
- Vu** le rapport de Monsieur DANNEVILLE, hydrogéologue agréé en matière d'hygiène publique, relatif à l'instauration des périmètres de protection en date du 1^{er} novembre 2011 ;

Vu les avis favorables ou réputés favorables de la DREAL, de la DDT, de la DDCSPP, du Conseil Départemental, de l'Agence de l'Eau Adour-Garonne, de l'ONEMA et de la Chambre d'Agriculture ;

Vu les dossiers des enquêtes publiques conjointes qui se sont déroulées du 5 au 22 décembre 2016 inclus ;

Vu le rapport et les conclusions du commissaire enquêteur en date du 30 janvier 2017 ;

Vu le rapport de la délégation départementale du Tarn de l'Agence Régionale de Santé Occitanie en date du 7 mars 2017 ;

Vu l'avis favorable émis par le conseil départemental de l'environnement et des risques sanitaires et technologiques du Tarn en date du 19 avril 2017 ;

Vu l'avis favorable émis par le conseil départemental de l'environnement et des risques sanitaires et technologiques de Tarn-et-Garonne en date du 22 juin 2017 ;

CONSIDERANT

Que les besoins en eau destinée à la consommation humaine de la commune de PENNE énoncés à l'appui du dossier sont justifiés ;

Qu'il y a lieu de mettre en conformité avec la législation les installations de production et de distribution des eaux destinées à la consommation humaine de la commune de PENNE ;

Qu'il est nécessaire de protéger les ressources en eau destinée à la production d'eau potable par la mise en place de périmètres de protection ;

Sur proposition du secrétaire général de la préfecture du Tarn ;

ARRETE

Chapitre 1: Protection de la ressource

ARTICLE 1 : DÉCLARATION D'UTILITÉ PUBLIQUE

Est déclarée d'utilité publique au bénéfice de la commune de PENNE :

La création de périmètres de protection immédiate, rapprochée et éloignée autour des ouvrages de captage et l'institution des servitudes ou prescriptions associées pour assurer la protection des ouvrages et de la qualité de l'eau ;

La cessibilité et l'acquisition des terrains nécessaires à l'instauration des périmètres de protection immédiate des captages. La commune de PENNE est autorisée à acquérir en pleine propriété soit à l'amiable, soit par voie d'expropriation ces dits terrains, ou à obtenir une convention de gestion lorsque ces terrains dépendent du domaine public de l'Etat.

ARTICLE 2 : CARACTÉRISTIQUES, LOCALISATION ET AMÉNAGEMENT DES CAPTAGES

L'ensemble des ouvrages de captages est situé sur les parcelles cadastrées suivantes :

Nom de l'ouvrage	Code SISE-EAUX	Code BSS	Coordonnées (Lambert 93)	N° de parcelles	Section cadastrale
La Madeleine	081000343	09313X0020/HY	X : 595 959 m Y : 6 331 420 m Z : 140 m NGF	66	AY Commune de PENNE
Amiel	081000334	09314X0010/F	X : 598 443 m Y : 6 333 139 m Z : 140 m NGF	186	BF Commune de PENNE

Le captage de La Madeleine est constitué par 2 pompes placées au niveau du drain principal d'un réseau karstique à quelques dizaines de mètres de l'entrée de la grotte. Elles sont immergées verticalement dans la cavité, sans seuil. La crépine est à environ 3 m de profondeur.

Elles fonctionnent en alternance. Elles ont un débit de 9 m³/h. Le temps de fonctionnement global des 2 pompes est d'environ 8,5 h/j soit 4,25h/j/pompe.

Une conduite dirige l'eau pompée vers le réservoir principal de La Madeleine.

Le captage d'Amiel est constitué par 2 pompes placées au niveau du drain principal d'un réseau karstique à 24 mètres de profondeur. Elles sont installées derrière un seuil composé de poutre en béton et d'un déversoir en acier. Elles sont immergées à l'horizontale, la crépine est à environ 60 cm de profondeur.

Elles fonctionnent en alternance. Elles ont un débit de 11m³/h chacune. Le temps de fonctionnement global des 2 pompes est d'environ 11h/j soit 5,5h/j/pompe.

La conduite dirige l'eau pompée vers le réservoir principal de Penne.

ARTICLE 3 : PÉRIMÈTRES DE PROTECTION DU CAPTAGE

Des périmètres de protection immédiate, rapprochée et éloignée sont établis autour des installations de captage.

Ces périmètres s'étendent conformément aux indications des plans et états parcellaires joints au présent arrêté.

ARTICLE 3.1 : dispositions communes aux périmètres de protection immédiate, rapprochée et éloignée

I. Toutes mesures devront être prises pour que la commune de PENNE et la Délégation départementale du Tarn de l'Agence Régionale de Santé Occitanie soient avisées sans retard de tout accident entraînant le déversement de substances liquides ou solubles à l'intérieur des périmètres de protection, y compris sur les portions de voies de communication traversant ou jouxtant les périmètres de protection.

II. La création de tout nouveau captage destiné à l'alimentation en eau potable devra faire l'objet d'une nouvelle autorisation au titre du Code de la Santé Publique et d'une nouvelle déclaration d'utilité publique.

ARTICLE 3.2 : périmètres de protection immédiate

Les périmètres de protection immédiate sont constitués tels que définis en annexes.

Les prescriptions édictées pour les terrains du périmètre de protection immédiate sont mentionnées en annexe du présent arrêté.

Les terrains du périmètre de protection immédiate doivent être et demeurer la propriété de la commune de PENNE.

ARTICLE 3.3 : périmètres de protection rapprochée

Les périmètres de protection rapprochée sont délimités tels que définis en annexes.

Des servitudes sont instituées sur les terrains du périmètre de protection rapprochée suivant les prescriptions mentionnées en annexe du présent arrêté.

La mise à jour des arrêtés préfectoraux des installations, activités et autres ouvrages soumis à autorisation sera effectuée au regard des servitudes afférentes aux périmètres de protection définies dans le présent arrêté.

ARTICLE 3.4 : périmètre de protection éloignée

Les périmètres de protection éloignée sont constitués tels que définis en annexes.

Les prescriptions édictées pour les terrains du périmètre de protection éloignée sont mentionnées en annexe du présent arrêté.

Chapitre 2 : Autorisation de traitement et de distribution de l'eau

ARTICLE 4 : AUTORISATION DE PRODUCTION D'EAU DESTINÉE À LA CONSOMMATION HUMAINE

La commune de PENNE est autorisée à traiter de l'eau destinée à la consommation humaine à partir des captages de La Madeleine et Amiel dans les conditions fixées par le présent arrêté.

ARTICLE 5 : LOCALISATION DES INSTALLATIONS DE TRAITEMENT

L'ensemble des ouvrages de traitement est situé sur les parcelles cadastrées suivantes :

Nom de l'ouvrage	Lieu-dit	Coordonnées (Lambert 93)	N° de parcelles	Section cadastrale
Station de La Madeleine	La Madeleine et La Plaine	X : 595 732,6 m Y : 6 331 874,3 m Z : 190 m NGF	6	AY Commune de PENNE
Station de Penne	Le Village	X : 598 451,5 m Y : 6 331 689,4 m Z : 140 m NGF	25	BS Commune de PENNE

Les terrains portant les installations de production d'eau potable doivent être et demeurer la propriété de la commune de PENNE.

ARTICLE 6 : CARACTÉRISTIQUES DU TRAITEMENT DE L'EAU

Un dispositif de désinfection par injection de chlore gazeux asservi au débit entrant est installé au niveau du réservoir principal de La Madeleine.

Un dispositif de désinfection par injection de chlore liquide asservi au débit entrant est installé au niveau du réservoir principal de Penne.

L'adoucisseur en place doit être supprimé, sans délai.

Pour chaque station, une étape de filtration doit être installée et les performances des désinfections doivent être améliorées. Tous les produits et matériaux au contact de l'eau doivent posséder les justificatifs de conformité sanitaire à jour.

ARTICLE 7 : MODIFICATION DU TRAITEMENT DE L'EAU

Toute création puis modification des installations ou des produits utilisés devra être déclarée, avant travaux, auprès de la Délégation départementale du Tarn de l'Agence Régionale de Santé Occitanie et fera l'objet d'une demande d'autorisation, conformément au Code de la Santé Publique.

Toute modification des modalités de distribution pourra entraîner une adaptation du traitement.

ARTICLE 8 : AUTORISATION DE DISTRIBUTION D'EAU DESTINÉE À LA CONSOMMATION HUMAINE

La commune de PENNE est autorisée à distribuer de l'eau destinée à la consommation humaine à partir des stations de traitement La Madeleine et Penne dans les conditions fixées par le présent arrêté.

ARTICLE 9 : LOCALISATION DES INSTALLATIONS DE STOCKAGE OU DE DISTRIBUTION

L'ensemble des ouvrages de stockage et de distribution est situé sur les parcelles cadastrées suivantes :

Nom de l'ouvrage	Coordonnées (Lambert 93)	N° de parcelles	Section cadastrale
Réservoir La Madeleine	X : 595 732,6 m Y : 6 331 874,3 m Z : 190 m NGF	3	AY Commune de PENNE
Réservoir La Farge	X : 597 880,3 m Y : 6 329 996,7 m Z : 353 m NGF	28	CE Commune de PENNE
Réservoir La Tour	X : 597 468,4 m Y : 633 0057 m Z : 317 m NGF	227	CD Commune de PENNE
Réservoir Puech de La Légo	X : 596 383,1 m Y : 6 332 601,8 m Z : 303 m NGF	39 a	AR Commune de PENNE
Réservoir de Raus	X : 596 332,2 m Y : 6 329 836,8 m Z : 282 m NGF	65	BZ Commune de PENNE
Réservoir Roc Aymard	X : 596 098,5 m Y : 6 330 343 m Z : 154 m NGF	186	BV Commune de PENNE
Réservoir Roc de Bès	X : 597 298,9 m Y : 6 330 769,2 m Z : 187 m NGF	112	BV Commune de PENNE
Réservoir Le Bès	X : 597 237 m Y : 6 331 034,2 m Z : 127 m NGF	251	BV Commune de PENNE
Réservoir de Penne	X : 598 451,5 m Y : 6 331 689,4 m Z : 140 m NGF	25	BS Commune de PENNE
Réservoir Cammas 1	X : 598 847,2 m Y : 6 331 158,1 m Z : 235 m NGF	316	BR Commune de PENNE
Réservoir Cammas 2	X : 598 847,2 m Y : 6 331 158,1 m Z : 235 m NGF	316	BR Commune de PENNE
Réservoir Penne Haut	X : 598 602,4 m Y : 6 331 492,3 m Z : 190 m NGF	158	BR Commune de PENNE

Les terrains portant les installations de stockage d'eau potable doivent être et demeurer la propriété de la commune de PENNE.

ARTICLE 10: MODALITES DE LA DISTRIBUTION

A l'issue du réservoir de La Madeleine (30 m³) :

- une partie des eaux dessert au Sud : les hameaux de La Madeleine, Sabiou, et Borie Basse et alimente les réservoirs de Roc Aymard (20 m³) et Le Bès (15 m³). Le réservoir de Roc Aymard dessert les hameaux de Larmandel Bas, Paxiesio, Le Rivage et Roc Aymard, le réservoir de La Tour (20 m³) et le réservoir de Raus (20 m³). Ce dernier alimente les hameaux de Raus, Jauffre, Larmandel Haut. Le réservoir du Bès alimente le hameau de Moulin de Périlhac et le réservoir de Roc de Bès (20 m³) qui dessert le hameau du Bès. Le réservoir de La Tour alimente le réservoir de La Farge (20 m³) qui dessert les hameaux de Magrou, Gayrard, La Tour, Valeyres, Saint Paul de Mamiac et Cousine.
- l'autre partie dessert au Nord : les hameaux de Joanny, Roudolle, Pépenut, Sirgan, Figat, Moncéré, Gautier, Sabouyat, La Borie de Miets et le réservoir de Puech de La Légo (15 m³). Ce dernier alimente les hameaux de La Bargue, Senchet, Martres de Barsales, Puech Moureau, Bargagnelle, Albert et Garrhan.

A l'issue du réservoir de Penne (15 m³), l'eau dessert les hameaux d'Amiel, Murel, Regy, une partie du village de Penne, le camp d'Air France, les réservoirs de Cammas (90 et 50 m³) et le réservoir de Penne Haut (15 m³) qui dessert l'autre partie du village de Penne.

Les réservoirs de Cammas alimentent le réservoir du Pic (15 m³) qui alimente les hameaux de Can, Roussel, Garrissou, Les Nouels, Beral, Falières, Saint Julien et Plantade.

L'alimentation est réalisée dans le respect des modalités suivantes :

- Le réseau de distribution et les réservoirs doivent être conçus et entretenus suivant les dispositions de la réglementation en vigueur.
- Les eaux distribuées doivent répondre aux exigences de qualité fixées par le Code de la Santé Publique et ses textes d'application.
- Les matériaux entrant en contact avec l'eau ne doivent pas être susceptibles d'en altérer la qualité. Dans les installations nouvelles ou parties d'installations faisant l'objet d'une rénovation, les matériaux doivent bénéficier d'un justificatif de conformité sanitaire.
- Les branchements en plomb pouvant exister sur le réseau de distribution de l'eau doivent être recensés et supprimés dans les plus brefs délais afin de respecter les normes concernant le plomb applicables depuis le 25 décembre 2013.

ARTICLE 11: SECURISATION DES INSTALLATIONS PARTICIPANT A LA DISTRIBUTION

Les stations, les réservoirs et tous les ouvrages participant à la distribution doivent être sécurisés contre les intrusions ou les dégradations de toutes natures pouvant engendrer un risque sanitaire. Ils doivent être parfaitement entretenus (intérieur et extérieur).

Les terrains doivent être clôturés, enherbés et aucun pesticide ne doit être utilisé.

Des grilles pare-insectes ou des clapets anti-retour doivent être installés sur tous les trop-pleins.

L'étanchéité de tous les réservoirs doit être vérifiée et corrigée, si nécessaire.

Tous les réservoirs et ouvrages participant à la distribution doivent être munis de ventilations protégées de grilles pare-insectes et doivent être fermés à clés.

Les travaux doivent être réalisés dans un délai de 5 ans maximum.

ARTICLE 12: MODIFICATION DE LA DISTRIBUTION

Toute modification de l'organisation ou des modalités de la distribution ou des zones desservies devra être déclarée avant travaux auprès de la Délégation départementale du Tarn de l'Agence Régionale de Santé Occitanie conformément au Code de la Santé Publique et à la réglementation en vigueur.

En cas de modification notable, une demande d'autorisation devra être déposée, avant travaux, auprès de la Délégation départementale du Tarn de l'Agence Régionale de Santé Occitanie conformément au Code de la Santé Publique et à la réglementation en vigueur.

ARTICLE 13 : PROTECTION DU RÉSEAU PUBLIC DE DISTRIBUTION D'EAU POTABLE

La commune de PENNE procède, dans un délai de un an après notification du présent arrêté, à l'inventaire des réseaux intérieurs présentant un risque potentiel de retour d'eau contaminée vers le réseau public et informe les gestionnaires de leurs obligations réglementaires de mise en conformité de leurs installations privatives.

La commune de PENNE veille à la mise en œuvre des mesures nécessaires permettant d'empêcher les retours d'eau sur son réseau de distribution d'eau potable.

ARTICLE 14 : SURVEILLANCE DE LA QUALITÉ DE L'EAU

La commune de PENNE veille au bon fonctionnement des systèmes de production, de traitement et de distribution.

La commune de PENNE est tenue de s'assurer que l'eau, avant distribution, est propre à la consommation humaine et répond aux exigences prévues par le Code de la Santé Publique et les textes réglementaires en vigueur.

La commune de PENNE est tenue de se soumettre aux programmes de vérification de la qualité de l'eau et au contrôle des installations dans les conditions fixées par les réglementations en vigueur. La qualité des eaux devra toujours satisfaire aux prescriptions des articles R1321-1 et suivants du Code de la Santé Publique.

En cas de difficultés particulières ou de dépassements des exigences de qualité, la commune de PENNE est tenue de prévenir la Délégation départementale du Tarn de l'Agence Régionale de Santé Occitanie dès qu'elle en a connaissance. Dans ce cas, des analyses complémentaires peuvent être prescrites aux frais de l'exploitant.

Tout dépassement des normes de qualité doit faire l'objet d'une enquête pour en rechercher l'origine. En cas de persistance de ces dépassements, les autorisations peuvent être retirées.

ARTICLE 15 : DISPOSITIONS PERMETTANT LES PRÉLÈVEMENTS ET LE CONTRÔLE DES INSTALLATIONS

ARTICLE 15.1 : Prise d'échantillon

Un robinet de prise d'échantillon d'eau brute est installé au niveau de chaque captage ou de chaque station de traitement.

Un robinet de prise d'échantillon de l'eau traitée est installé en sortie de chaque dispositif de traitement, en départ de distribution. Ce dernier doit permettre de caractériser l'eau traitée qui sera desservie au premier habitant.

Ces robinets sont aménagés de façon à permettre :

- le remplissage des flacons : hauteur libre d'au moins 40 cm entre le robinet et le réceptacle permettant l'évacuation des eaux d'écoulement à l'extérieur du bâti,
- le flambage du robinet,
- l'identification de la nature et de la provenance de l'eau qui s'écoule (panonceau ou plaque gravée).

ARTICLE 15.2 : Contrôle des installations

Les agents chargés de l'application du Code de la Santé Publique et du Code de l'Environnement ont constamment libre accès à toutes les installations. L'exploitant responsable des installations est tenu de laisser à leur disposition le fichier sanitaire.

ARTICLE 16 : INFORMATION SUR LA QUALITÉ DE L'EAU DISTRIBUÉE

L'ensemble des résultats d'analyses des prélèvements effectués au titre du contrôle sanitaire et les synthèses commentées que peut établir l'Agence Régionale de Santé Occitanie sous la forme de bilans sanitaires pour une période déterminée sont portés à la connaissance du public selon les dispositions de la réglementation en vigueur par la commune de PENNE.

Chapitre 3 : Abandon de captages

ARTICLE 17 : CAPTAGES ABANDONNÉS

Les captages de Roussergues, Haute Serre, Fontbonne et Fontrude seront abandonnés pour la production d'eau destinée à la consommation humaine avant le 1^{er} juillet 2018.

ARTICLE 18 : CONDITIONS D'ABANDON

Lorsque les interconnexions avec le réseau de distribution d'Amiel seront réalisées pour les hameaux de Roussergue et Fontrude et avec le réseau de Vaour via les réservoirs de Magné et Haute Serre pour les hameaux de Haute Serre, Fontblaque et Fontbonne, un acte notarié ou une délibération du conseil municipal officialisera la restitution des terrains aux propriétaires ainsi que les conditions de restitution des ouvrages qui resteraient en place, le cas échéant.

L'abandon des captages se fera selon les conditions fixées ci-après :

ARTICLE 18.1 : Captage de Roussergue

Il alimentera le lavoir.

La commune achètera le terrain qui porte le captage. Elle démolira le réservoir et supprimera les conduites. Les terrains seront remis en état. Un panneau scellé bien visible sera apposé au niveau du lavoir. Il indiquera « eau dangereuse à boire » et portera un pictogramme caractéristique, conformément à l'article 6-2 du règlement sanitaire départemental.

ARTICLE 18.2 : Captage de Fontrude

Tous les ouvrages présents seront démolis, toutes les conduites seront déposées, le compteur électrique sera supprimé, le local technique et l'ancienne bache seront démolis, tout le matériel électromécanique sera enlevé, le réservoir sera démoli, les terrains seront remis en état et restitué à leurs propriétaires.

ARTICLE 18.3 : Captage de Haute Serre

La commune est propriétaire des terrains qui portent un captage abandonné et un réservoir (parcelles 99 et 286 section CN, commune de PENNE).

Le site sera débroussaillé, tous les ouvrages présents seront démolis (captages, locaux techniques et réservoirs), toutes les conduites seront déposées, le compteur électrique sera supprimé, tout le matériel électromécanique sera enlevé et les terrains seront remis en état et restitué à leurs propriétaires.

ARTICLE 18.4 : Captage de Fontbonne

La commune achètera le terrain portant la source 1 qui alimentera le lavoir du hameau.

Tous les ouvrages seront démolis (captages, locaux techniques et réservoirs), toutes les conduites seront déposées, le compteur électrique sera supprimé, tout le matériel électromécanique sera enlevé et les terrains seront remis en état et restitué à leurs propriétaires.

Seule la conduite de la source 1 sera conservée et prolongée pour permettre l'alimentation du lavoir.

Chapitre 4 : Dispositions Diverses

ARTICLE 19 : RESPECT DE L'APPLICATION DU PRÉSENT ARRÊTÉ

Le bénéficiaire du présent acte de déclaration d'utilité publique et d'autorisation veille au respect de l'application de cet arrêté y compris des servitudes dans les périmètres de protection.

Tout projet de création ou modification des systèmes actuels de production et de distribution de l'eau destinée à la consommation humaine de la commune de PENNE devra être déclaré à l'Agence Régionale de Santé Occitanie, accompagné d'un dossier définissant les caractéristiques du projet.

ARTICLE 20 : DÉLAI ET DURÉE DE VALIDITÉ

Les installations, activités, dépôts, ouvrages et occupations du sol existants, ainsi que les travaux et aménagements décrits doivent satisfaire aux obligations du présent arrêté dans un délai maximum de 2 ans, sauf mention particulière précisée aux articles concernés. Passé ce délai, une inspection sera réalisée par le représentant de la Direction Générale de l'Agence Régionale de Santé Occitanie.

Les dispositions du présent arrêté demeurent applicables tant que les captages participent à l'approvisionnement de la collectivité dans les conditions fixées par celui-ci, et en l'absence de demande contraire de la commune de PENNE.

ARTICLE 21 : NOTIFICATIONS ET PUBLICITÉ DE L'ARRÊTÉ

Le présent arrêté est transmis au demandeur en vue de la mise en œuvre des dispositions de cet arrêté, de sa notification **sans délai** aux propriétaires ou ayant droits des parcelles concernées par les périmètres de protection, de la mise à disposition du public, de l'affichage en mairies pendant **une durée de deux mois** des extraits de celui-ci énumérant notamment les principales servitudes auxquelles les ouvrages, les installations, les travaux ou les activités sont soumis, de son insertion dans les documents d'urbanisme dont la mise à jour doit être effective **dans un délai maximum de 3 mois** après la date de signature du présent arrêté.

Le procès verbal de l'accomplissement des formalités d'affichage est dressé par les soins du maire de la commune concernée.

Une mention de cet affichage est insérée en caractères apparents dans deux journaux locaux, par les soins du Préfet du Tarn et aux frais du bénéficiaire de l'autorisation, dans deux journaux locaux diffusés dans les départements du Tarn et de Tarn-et-Garonne.

Le maître d'ouvrage transmet à la Délégation départementale du Tarn de l'Agence Régionale de Santé Occitanie dans **un délai de 6 mois** après la date de la signature du présent arrêté, une note sur l'accomplissement des formalités concernant la notification aux propriétaires des parcelles concernées par les périmètres de protection rapprochée et l'insertion de l'arrêté dans les documents d'urbanisme.

ARTICLE 22 : SANCTIONS APPLICABLES EN CAS DE NON-RESPECT DE LA PROTECTION DES OUVRAGES

En application de l'article L.1324-3 du Code de la Santé Publique, le fait de ne pas se conformer aux dispositions des actes portant déclaration d'utilité publique est puni d'un an d'emprisonnement et de 15 000 € d'amende.

En application de l'article L.1324-4 du Code de la Santé Publique, le fait de dégrader des ouvrages publics destinés à recevoir ou à conduire des eaux d'alimentation, de laisser introduire des matières susceptibles de nuire à la salubrité dans l'eau de source, des fontaines, des puits, des citernes, des conduites, des aqueducs, des réservoirs d'eau servant à l'alimentation publique est puni de trois ans d'emprisonnement et de 45 000 € d'amende.

ARTICLE 23 : DROIT DE RECOURS

Le présent arrêté peut faire l'objet, dans un délai de deux mois à compter de sa notification, d'un recours contentieux auprès du Tribunal Administratif de Toulouse.

ARTICLE 24 : MESURES EXÉCUTOIRES

Le secrétaire général de la préfecture du Tarn, le préfet de Tarn-et-Garonne, les maires des communes de PENNE, SAINT ANTONIN NOBLE VAL, BRUNIQUEL et CAZALS, les délégués départementaux du Tarn et de Tarn-et-Garonne de l'Agence Régionale de Santé Occitanie, les directeurs départementaux des territoires du Tarn et de Tarn-et-Garonne, le directeur régional de l'environnement, de l'aménagement et du logement, les commandants des groupements de gendarmerie du Tarn et de Tarn-et-Garonne et les chefs des services départementaux du Tarn et de Tarn-et-Garonne de l'Agence Française de la Biodiversité sont chargés, chacun en ce qui le concerne, de l'exécution du présent arrêté qui sera publié au recueil des actes administratifs des préfectures du Tarn et de Tarn-et-Garonne, et dont une copie sera tenue à la disposition du public aux mairies des communes de PENNE, SAINT ANTONIN NOBLE VAL, BRUNIQUEL et CAZALS.

Fait à Albi et Montauban le **04 JUL. 2017**

Le Préfet du Tarn

Pour le Préfet
et par délégation,
Le secrétaire général,


Laurent GANDRA-MORENO

Le Préfet de Tarn-et-Garonne



Pierre BESNARD

Liste des annexes :

- servitudes instituées dans les périmètres de protection immédiate
- servitudes instituées dans le périmètre de protection rapprochée
- prescriptions instituées dans le périmètre de protection éloignée
- plans et états parcellaires.

A N N E X E S

CAPTAGE DE LA MADELEINE

PERIMETRES DE PROTECTION IMMEDIATE

Prescriptions

La commune doit être propriétaire de l'intégralité de la surface du périmètre de protection immédiate (surface et souterrain).

Dans ces zones, sont interdites toutes activités ou installations autres que celles en liaison directe avec l'exploitation du captage.
Seul un entretien périodique devra être réalisé.

L'usage de pesticides ou de tous produits chimiques est strictement interdit.

La grotte ornée est interdite au public.

Toute visite spéléologique ou autre est interdite. Seuls les employés chargés de la production d'eau potable, les personnels autorisés de maintenance des infrastructures et les inspecteurs des services ayant compétences réglementaires dans la production d'eau potable sont autorisés à pénétrer dans le périmètre souterrain.

Travaux

Un turbidimètre doit être installé au niveau du captage.

Une grille non pleine fermant à clé devra être installée à l'entrée de la grotte. Une seconde sera installée dans la cavité elle-même.

Le périmètre en surface sera clôturé à une hauteur minimale de 1.70 m. Il sera muni d'un portail fermant à clé. Il sera entretenu.

Dans la cavité des grilles scellées ou fermant à clé devront être installées pour empêcher des intrusions de personnes ou d'animaux.

L'entrée de la grotte sera débroussaillée et les branches et autres végétaux supprimés.

Des panneaux interdisant l'accès à toute personne non autorisée doivent être apposés sur chaque portail ou grille.

PERIMETRE DE PROTECTION RAPPROCHEE

Interdictions

- La création de puits et forages à l'exception de ceux destinés à l'alimentation en eau potable de la collectivité ;
- Toute nouvelle construction même provisoire ;
- La création de carrières, gravières, mines ;
- Les excavations, fouilles, fossés, terrassements, plans d'eau ;
- La création ou l'extension de cimetières ;
- L'inhumation en terrain privé ;

- La création de camping ;
- L'implantation d'industries ou d'installations classées pour l'environnement ;
- L'enfouissement de cadavres d'animaux ;
- Le dépôt d'ordures ménagères et d'inertes ;
- Les dépôts sauvages quels qu'ils soient ;
- Le stockage de produits toxiques ;
- Les épandages de fertilisants, d'engrais minéraux ou organiques : lisiers, fumiers, purins, composts, boues de stations d'épuration et matières de vidanges,... ;
- Le stockage de pesticides ;
- L'usage de pesticides, y compris pour le cimetière ;
- Le stockage ou dépôt spécifique de tous produits susceptibles d'altérer la qualité bactériologique ou chimique des eaux souterraines ou superficielles, y compris les hydrocarbures liquides ou gazeux, les produits chimiques, les eaux usées non domestiques ou tout produit susceptible de nuire à la qualité des eaux ;
- Le parcage d'animaux ;
- Toute pratique d'élevage ayant pour effet de concentrer des animaux sur des surfaces réduites telles que les parcs de contention, les aires de stockage d'animaux, l'affouragement, les abreuvoirs et abris ;
- Les rejets d'eaux résiduaires issues de traitement collectif ou autonome ;
- Les ouvrages de transport de tous produits liquides ou gazeux, y compris hydrocarbures, produits chimiques, eaux usées domestiques ou non, eaux résiduaires industrielles,... ;
- La création de routes ou chemins forestiers ;
- Le stationnement de véhicules et engins y compris forestiers ;
- La vidange de véhicules y compris forestiers ;
- Le défrichage ;
- Le dessouchage ;
- L'utilisation de méthodes d'agraineage du sanglier ;
- L'implantation d'éoliennes, de panneaux photovoltaïques, l'aménagement de pistes, plateformes et pose de câbles.

Règlementations

Le couvert forestier doit être maintenu. Seule la conversion en prairie permanente ou zone de pâturage est autorisée.

L'exploitation forestière doit être menée avec précautions. Elle doit respecter les pratiques durables telles que définies à Helsinki en 1993.

La réfection de routes forestières ou chemins forestiers existants, leur élargissement ou réfection complète d'assise doivent respecter les points suivants :

- faible pente en long,
- implantation de cassis, des revers d'eau ou des coupes eau et augmenter leur nombre avec la déclivité,
- mettre en place des passages busés,
- bien gérer les devers.

L'usage des routes et pistes forestières existantes est réservé aux ayants droit.

Les coupes de moins de 1 ha consécutif cumulé sont autorisées. Les rémanents doivent être laissés sur place.

Le stockage et la manipulation de carburant et lubrifiant pour les engins (hors tronçonneuse et petit matériel) doivent s'effectuer en dehors du PPR.

L'entretien et la vérification des engins forestiers doivent être réalisés avant le chantier.

L'utilisation d'huiles biodégradables est obligatoire pour les huiles de chaînes.

Les périodes d'intervention doivent tenir compte des conditions météorologiques et de l'humidité du sol.

Le réseau de desserte doit être remis en état après chaque intervention. Un nivellement doit être réalisé systématiquement.

Les zones sensibles à la création d'ornières doivent être contournés ou des rémanents doivent être utilisés pour réduire l'impact de la circulation des véhicules.

Le travail du sol doit être manuel dans la zone allant du PPI et remontant sur 50 m en amont. Il ne doit pas être réalisé en plein (labour ou sous-solage) sauf préparation de régénération naturelle du peuplement.

Si l'entretien des bois le nécessite, seule la lutte biologique peut être tolérée, sous réserve que les produits ne présentent aucune nocivité pour la santé humaine reconnue. Sa mise en œuvre doit être déclarée au préalable à la mairie.

La commune doit envisager de se rendre propriétaire ce périmètre si elle souhaite protéger durablement sa ressource.

Travaux

Des panneaux indiquant l'entrée dans le périmètre de protection rapprochée ainsi que les principales interdictions devront être mis en place à chaque accès pénétrant le périmètre.

PERIMETRES SATELLITES DE PROTECTION RAPPROCHEE

Interdictions

- La création de puits et forages à l'exception de ceux destinés à l'alimentation en eau potable de la collectivité ;
- La création de carrières, gravières, mines ;
- Les excavations, fouilles, fossés, terrassements, plans d'eau ;
- La création ou l'extension de cimetières ;
- L'inhumation en terrain privé ;
- La création de camping ;
- L'implantation d'industries ou d'installations classées pour l'environnement ;
- L'enfouissement de cadavres d'animaux ;
- Le dépôt d'ordures ménagères et d'inertes ;
- Les dépôts sauvages quels qu'ils soient ;
- Le stockage de produits toxiques ;
- Le stockage ou dépôt spécifique de tous produits susceptibles d'altérer la qualité bactériologique ou chimique des eaux souterraines ou superficielles, y compris les hydrocarbures liquides ou gazeux, les produits chimiques, les eaux usées non domestiques ou tout produit susceptible de nuire à la qualité des eaux ;
- Les rejets d'effluents de toute nature non traités ;
- Les rejets d'eaux résiduaires issues de traitement collectif ou autonome ;
- Les ouvrages de transport de tous produits liquides ou gazeux, y compris hydrocarbures, produits chimiques, eaux usées domestiques ou non, eaux résiduaires industrielles,...

- La création de routes ou chemins forestiers ;
- Le stationnement de véhicules et engins y compris forestiers ;
- La vidange de véhicules y compris forestiers;
- Le défrichage ;
- Le dessouchage ;
- L'utilisation de méthodes d'agrainage du sanglier ;
- L'implantation d'éoliennes, de panneaux photovoltaïques, l'aménagement de pistes, plateformes et pose de câbles.

Règlementations

Pour toutes les constructions y compris les existantes, une fosse étanche doit être implantée pour récupérer la totalité des eaux usées. Un contrat de vidange doit être passé avec une société spécialisée. Il doit être transmis à la mairie de PENNE.

Les SPANC ou les mairies doivent vérifier et faire mettre en conformité prioritairement les dispositifs d'assainissement non collectifs présents dans ces périmètres.

L'exploitation agricole doit respecter le code de bonnes pratiques agricoles règlementaire. Les plans d'épandage qui intègreraient des parcelles incluses dans un ou plusieurs PPR satellite doivent être visés et contrôlés par l'administration compétente afin de vérifier les apports organiques et minéraux.

L'épandage de pesticides (pour l'agriculture et la forêt) ne doit pas excéder les doses fixées lors de l'homologation des produits et mentionnées dans leurs conditions d'utilisation. Il est soumis à déclaration préalable à la mairie. Les noms des produits et des molécules actives employés doivent être précisés dans cette déclaration afin que la mairie puisse assurer un autocontrôle au niveau du captage.

Les pesticides doivent être stockés dans des récipients étanches.

Si les analyses réalisées au niveau des installations de production et distribution d'eau potable montrent des dépassements règlementaires au niveau des pesticides, leur utilisation sera interdite.

Le contrôle des pratiques et des installations agricoles est prioritaire. Le cas échéant, la mise aux normes des installations et bâtiments doit être réalisée sans délai.

Le stockage de fumiers est toléré au siège de l'exploitation sous réserve qu'il soit couvert et qu'il n'y ait aucun lixiviat. S'il est réalisé à l'air libre, il doit être réalisé sur aire étanche et doit être muni d'une fosse de récupération des lixiviats.

Le stockage temporaire (même d'une journée) doit être effectué hors des PPR satellites.

Une sensibilisation à la protection de la ressource des agriculteurs concernés doit être faite. Une réunion d'information en présence des agriculteurs concernés, des Chambres d'Agriculture du Tarn et de Tarn-et-Garonne et des représentants des communes impactées doit être organisée par la mairie de PENNE.

Le couvert forestier doit être maintenu. Seule la conversion en prairie permanente ou zone de pâturage est autorisée.

L'exploitation forestière devra être menée avec précautions. Elle doit respecter les pratiques durables telles que définies à Helsinki en 1993.

La réfection de routes forestières ou chemins forestiers existants, leur élargissement ou réfection complète d'assise doivent respecter les points suivants :

- faible pente en long,
- implantation de cassis, des revers d'eau ou des coupes eau et augmenter leur nombre avec la déclivité,
- mettre en place des passages busés,
- bien gérer les devers.

L'usage des routes et pistes forestières existantes est réservé aux ayants droit.

Les coupes de moins de 1 ha consécutif cumulé sont autorisées. Les rémanents doivent être laissés sur place.

Le stockage et la manipulation de carburant et lubrifiant pour les engins (hors tronçonneuse et petit matériel) doit s'effectuer en dehors du PPR.

L'entretien et la vérification des engins forestiers doivent être réalisés avant le chantier.

L'utilisation d'huiles biodégradables est obligatoire pour les huiles de chaînes.

Les périodes d'intervention doivent tenir compte des conditions météorologiques et de l'humidité du sol.

Le réseau de desserte doit être remis en état après chaque intervention. Un nivèlement doit être réalisé systématiquement.

Les zones sensibles à la création d'ornières doivent être contournés ou des rémanents doivent être utilisés pour réduire l'impact de la circulation des véhicules.

Le travail du sol doit être manuel dans la zone allant du PPI et remontant sur 50 m en amont.

Il ne doit pas être réalisé en plein (labour ou sous-solage) sauf préparation de régénération naturelle du peuplement.

PERIMETRE DE PROTECTION ELOIGNEE

Prescriptions

On veillera à ce que les administrations délivrant les autorisations nécessaires pour l'établissement d'activités polluantes, quelles qu'elles soient, y appliquent rigoureusement la réglementation en vigueur, sans aucune dérogation.

La profession agricole doit respecter le code des bonnes pratiques agricoles.

Toutes les activités et installations doivent traiter leurs effluents avec un dispositif complet avant rejet.

Conformément à la réglementation, aucun rejet direct et puits perdu n'est autorisé.

La conformité réglementaire de tous les dispositifs de traitement des eaux usées et effluents quel que soit l'activité ou l'installation (y compris des habitations individuelles, des villages et hameaux) doit être contrôlée par les services compétents. Si nécessaire, la mise aux normes doit être imposée, sans délai.

Pour les assainissements collectifs, la qualité de rejet minimale à atteindre est la suivante :

- rendement minimum de 60% sur la DBO5 et rejet inférieur ou égal à 25 mg/l de DBO5 sur un échantillon moyen de 24 heures prélevé en sortie station et

- rendement minimum de 60% sur la DCO et rejet inférieur ou égal à 125 mg/l de DCO sur un échantillon moyen de 24 heures prélevée en sortie station et
- rendement minimum de 50% sur les MES.

Pour les assainissements individuels, le traitement doit être réalisé sur sol reconstitué.

Les transformateurs et condensateurs électriques présents doivent être recensés. Le gestionnaire doit être sensibilisé par la mairie de PENNE à la protection de la ressource en eau et informé des préconisations suivantes :

- la gestion de ces installations doit être extrêmement rigoureuse pour ne pas porter préjudice à la qualité de l'eau, en cas de fuite ou dysfonctionnement.
- la mairie de PENNE doit être informée de tout incident concernant ces installations.

Les ouvrages de stockage des hydrocarbures, pesticides et autres substances toxiques doivent respecter la réglementation applicable. Ils doivent garantir une absence d'écoulement accidentel dans le milieu naturel.

La conformité réglementaire de ces ouvrages doit être réalisée, en priorité. Si nécessaire, la mise aux normes doit être imposée, sans délai.

Toute demande de création ou extension d'activité polluante doit être accompagnée d'une évaluation et d'une quantification de l'impact de celle-ci sur le débit et la qualité des eaux du captage. L'absence d'influence doit être démontrée.

L'implantation d'éoliennes, de panneaux photovoltaïques, l'aménagement de pistes, plateformes et pose de câbles sont soumis à autorisation de l'ARS après transmission de l'étude conforme au cahier des charges ci-après.

Une réunion publique doit être organisée par la mairie de PENNE afin de sensibiliser la population et les professionnels à la nécessité de préserver cette zone.

Une information périodique sera ensuite à réaliser par l'intermédiaire de courriers ou bulletins municipaux.

Travaux

Des panneaux indiquant l'entrée dans le périmètre de protection éloignée devront être mis en place à chaque accès pénétrant le périmètre.

AMENAGEMENTS et DISPOSITIONS SPECIFIQUES

Le suivi et la consignation des mesures de débit doit être poursuivi afin de repérer les bas débits et tracer la courbe de tarissement pour anticiper les mesures de sécurité quantitatives à mettre en œuvre.

La température doit être suivie pour vérifier l'effectivité des apports par l'Aveyron.

Dans le cas de fracture ouverte ou soutirage de grande dimension (effondrements, fissuration, ...) dans un des périmètres de protection, la mairie de PENNE devra être immédiatement informée afin qu'elle prenne les mesures de protection nécessaires pour empêcher toute infiltration. La création d'un périmètre de protection immédiate satellite pourra être officialisée.

Tout déversement accidentel qui interviendrait dans un des périmètres doit être indiqué immédiatement à la mairie de PENNE.

Un plan d'alerte et d'intervention doit être rédigé en s'appuyant sur le guide de la DDARS.

CAPTAGE D'AMIEL

PERIMETRES DE PROTECTION IMMEDIATE

Prescriptions

La commune doit être propriétaire de l'intégralité de la surface du périmètre de protection immédiate (surface et souterrain).

Dans ces zones, sont interdites toutes activités ou installations autres que celles en liaison directe avec l'exploitation du captage.

Seul un entretien périodique devra être réalisé.

L'usage de pesticides ou de tous produits chimiques est strictement interdit.

Le bâtiment permettant l'accès au puits de descente doit être entretenu et fermé à clé.

Toute visite spéléologique ou autre est interdite. Seuls les employés chargés de la production d'eau potable, les personnels autorisés de maintenance des infrastructures et les inspecteurs des services ayant compétences règlementaires dans la production d'eau potable sont autorisés à pénétrer dans le périmètre souterrain.

Travaux

Un turbidimètre doit être installé au niveau du captage.

Une grille munie d'une porte ou d'un portail doit être installée pour empêcher l'intrusion de personnes et d'animaux dans la grotte. La porte (ou le portail) doit être fermée à clé.

Le périmètre en surface sera clôturé à une hauteur minimale de 1.70 m. Il sera muni d'un portail fermant à clé. Il sera entretenu.

Des panneaux interdisant l'accès à toute personne non autorisée doivent être apposés sur chaque porte ou portail et grille.

PERIMETRE DE PROTECTION RAPPROCHEE

Interdictions

- La création de puits et forages à l'exception de ceux destinés à l'alimentation en eau potable de la collectivité ;
- Toute nouvelle construction même provisoire ;
- La création de carrières, gravières, mines ;
- Les excavations, fouilles, fossés, terrassements, plans d'eau ;
- La création ou l'extension de cimetières ;
- L'inhumation en terrain privé ;
- La création de camping ;
- L'implantation d'industries ou d'installations classées pour l'environnement ;
- L'enfouissement de cadavres d'animaux ;
- Le dépôt d'ordures ménagères et d'inertes ;
- Les dépôts sauvages quels qu'ils soient ;

- Le stockage de produits toxiques ;
- Les épandages de fertilisants, d'engrais minéraux ou organiques : lisiers, fumiers, purins, composts, boues de stations d'épuration et matières de vidanges,... ;
- Le stockage de pesticides ;
- L'usage de pesticides, y compris pour le cimetière ;
- Le stockage ou dépôt spécifique de tous produits susceptibles d'altérer la qualité bactériologique ou chimique des eaux souterraines ou superficielles, y compris les hydrocarbures liquides ou gazeux, les produits chimiques, les eaux usées non domestiques ou tout produit susceptible de nuire à la qualité des eaux ;
- Le parage d'animaux ;
- Toute pratique d'élevage ayant pour effet de concentrer des animaux sur des surfaces réduites telles que les parcs de contention, les aires de stockage d'animaux, l'affouragement, les abreuvoirs et abris ;
- Les rejets d'eaux résiduaires issues de traitement collectif ou autonome ;
- Les ouvrages de transport de tous produits liquides ou gazeux, y compris hydrocarbures, produits chimiques, eaux usées domestiques ou non, eaux résiduaires industrielles,... ;
- La création de routes ou chemins forestiers ;
- Le stationnement de véhicules et engins y compris forestiers ;
- La vidange de véhicules y compris forestiers ;
- Le défrichage ;
- Le dessouchage ;
- L'utilisation de méthodes d'agraineage du sanglier ;
- L'implantation d'éoliennes, de panneaux photovoltaïques, l'aménagement de pistes, plateformes et pose de câbles.

Règlementations

Le couvert forestier doit être maintenu. Seule la conversion en prairie permanente ou zone de pâturage est autorisée.

L'exploitation forestière doit être menée avec précautions. Elle doit respecter les pratiques durables telles que définies à Helsinki en 1993.

La réfection de routes forestières ou chemins forestiers existants, leur élargissement ou réfection complète d'assise doivent respecter les points suivants :

- faible pente en long,
- implantation de cassis, des revers d'eau ou des coupes eau et augmenter leur nombre avec la déclivité,
- mettre en place des passages busés,
- bien gérer les devers.

L'usage des routes et pistes forestières existantes est réservé aux ayants droit.

Les coupes de moins de 1 ha consécutif cumulé sont autorisées. Les rémanents doivent être laissés sur place.

Le stockage et la manipulation de carburant et lubrifiant pour les engins (hors tronçonneuse et petit matériel) doivent s'effectuer en dehors du PPR.

L'entretien et la vérification des engins forestiers doivent être réalisés avant le chantier.

L'utilisation d'huiles biodégradables est obligatoire pour les huiles de chaînes.

Les périodes d'intervention doivent tenir compte des conditions météorologiques et de l'humidité du sol.

Le réseau de desserte doit être remis en état après chaque intervention. Un nivèlement doit être réalisé systématiquement.

Les zones sensibles à la création d'ornières doivent être contournés ou des rémanents doivent être utilisés pour réduire l'impact de la circulation des véhicules.

Le travail du sol doit être manuel dans la zone allant du PPI et remontant sur 50 m en amont. Il ne doit pas être réalisé en plein (labour ou sous-solage) sauf préparation de régénération naturelle du peuplement.

Si l'entretien des bois le nécessite, seule la lutte biologique peut être tolérée, sous réserve que les produits ne présentent aucune nocivité pour la santé humaine reconnue. Sa mise en œuvre doit être déclarée au préalable à la mairie.

La commune doit envisager de se rendre propriétaire ce périmètre si elle souhaite protéger durablement sa ressource.

Travaux

Des panneaux indiquant l'entrée dans le périmètre de protection rapprochée ainsi que les principales interdictions devront être mis en place à chaque accès pénétrant le périmètre.

PERIMETRES SATELLITES DE PROTECTION RAPPROCHEE

Interdictions

- La création de puits et forages à l'exception de ceux destinés à l'alimentation en eau potable de la collectivité ;
- La création de carrières, gravières, mines ;
- Les excavations, fouilles, fossés, terrassements, plans d'eau ;
- La création ou l'extension de cimetières ;
- L'inhumation en terrain privé ;
- La création de camping ;
- L'implantation d'industries ou d'installations classées pour l'environnement ;
- L'enfouissement de cadavres d'animaux ;
- Le dépôt d'ordures ménagères et d'inertes ;
- Les dépôts sauvages quels qu'ils soient ;
- Le stockage de produits toxiques ;
- Le stockage ou dépôt spécifique de tous produits susceptibles d'altérer la qualité bactériologique ou chimique des eaux souterraines ou superficielles, y compris les hydrocarbures liquides ou gazeux, les produits chimiques, les eaux usées non domestiques ou tout produit susceptible de nuire à la qualité des eaux ;
- Les rejets d'effluents de toute nature non traités ;
- Les rejets d'eaux résiduaires issues de traitement collectif ou autonome ;
- Les ouvrages de transport de tous produits liquides ou gazeux, y compris hydrocarbures, produits chimiques, eaux usées domestiques ou non, eaux résiduaires industrielles,...
- La création de routes ou chemins forestiers ;
- Le stationnement de véhicules et engins y compris forestiers ;
- La vidange de véhicules y compris forestiers ;
- Le défrichement ;
- Le dessouchage ;
- L'utilisation de méthodes d'agraineage du sanglier ;

- L'implantation d'éoliennes, de panneaux photovoltaïques, l'aménagement de pistes, plateformes et pose de câbles.

Règlementations

Pour toutes les constructions y compris les existantes, une fosse étanche doit être implantée pour récupérer la totalité des eaux usées. Un contrat de vidange doit être passé avec une société spécialisée. Il doit être transmis à la mairie de PENNE.

Les SPANC ou les mairies doivent vérifier et faire mettre en conformité prioritairement les dispositifs d'assainissement non collectifs présents dans ces périmètres.

L'exploitation agricole doit respecter le code de bonnes pratiques agricoles réglementaire. Les plans d'épandage qui intègreraient des parcelles incluses dans un ou plusieurs PPR satellite doivent être visés et contrôlés par l'administration compétente afin de vérifier les apports organiques et minéraux.

L'épandage de pesticides (pour l'agriculture et la forêt) ne doit pas excéder les doses fixées lors de l'homologation des produits et mentionnées dans leurs conditions d'utilisation. Il est soumis à déclaration préalable à la mairie. Les noms des produits et des molécules actives employés doivent être précisés dans cette déclaration afin que la mairie puisse assurer un autocontrôle au niveau du captage.

Les pesticides doivent être stockés dans des récipients étanches.

Si les analyses réalisées au niveau des installations de production et distribution d'eau potable montrent des dépassements réglementaires au niveau des pesticides, leur utilisation sera interdite.

Le contrôle des pratiques et des installations agricoles est prioritaire. Le cas échéant, la mise aux normes des installations et bâtiments doit être réalisée sans délai.

Le stockage de fumiers est toléré au siège de l'exploitation sous réserve qu'il soit couvert et qu'il n'y ait aucun lixiviat. S'il est réalisé à l'air libre, il doit être réalisé sur aire étanche et doit être muni d'une fosse de récupération des lixiviats.

Le stockage temporaire (même d'une journée) doit être effectué hors des PPR satellites.

Une sensibilisation à la protection de la ressource des agriculteurs concernés doit être faite. Une réunion d'information en présence des agriculteurs concernés, des Chambres d'Agriculture du Tarn et de Tarn-et-Garonne et des représentants des communes impactées doit être organisée par la mairie de PENNE.

Le couvert forestier doit être maintenu. Seule la conversion en prairie permanente ou zone de pâturage est autorisée.

L'exploitation forestière devra être menée avec précautions. Elle doit respecter les pratiques durables telles que définies à Helsinki en 1993.

La réfection de routes forestières ou chemins forestiers existants, leur élargissement ou réfection complète d'assise doivent respecter les points suivants :

- faible pente en long,
- implantation de cassis, des revers d'eau ou des coupes eau et augmenter leur nombre avec la déclivité,
- mettre en place des passages busés,
- bien gérer les devers.

L'usage des routes et pistes forestières existantes est réservé aux ayants droit.

Les coupes de moins de 1 ha consécutif cumulé sont autorisées. Les rémanents doivent être laissés sur place.

Le stockage et la manipulation de carburant et lubrifiant pour les engins (hors tronçonneuse et petit matériel) doit s'effectuer en dehors du PPR.

L'entretien et la vérification des engins forestiers doivent être réalisés avant le chantier.

L'utilisation d'huiles biodégradables est obligatoire pour les huiles de chaînes.

Les périodes d'intervention doivent tenir compte des conditions météorologiques et de l'humidité du sol.

Le réseau de desserte doit être remis en état après chaque intervention. Un nivellement doit être réalisé systématiquement.

Les zones sensibles à la création d'ornières doivent être contournés ou des rémanents doivent être utilisés pour réduire l'impact de la circulation des véhicules.

Le travail du sol doit être manuel dans la zone allant du PPI et remontant sur 50 m en amont.

Il ne doit pas être réalisé en plein (labour ou sous-solage) sauf préparation de régénération naturelle du peuplement.

PERIMETRE DE PROTECTION ELOIGNEE

Prescriptions

On veillera à ce que les administrations délivrant les autorisations nécessaires pour l'établissement d'activités polluantes, quelles qu'elles soient, y appliquent rigoureusement la réglementation en vigueur, sans aucune dérogation.

La profession agricole doit respecter le code des bonnes pratiques agricoles.

Toutes les activités et installations doivent traiter leurs effluents avec un dispositif complet avant rejet.

Conformément à la réglementation, aucun rejet direct et puits perdu n'est autorisé.

La conformité règlementaire de tous les dispositifs de traitement des eaux usées et effluents quel que soit l'activité ou l'installation (y compris des habitations individuelles, des villages et hameaux) doit être contrôlée par les services compétents. Si nécessaire, la mise aux normes doit être imposée, sans délai.

Pour les assainissements collectifs, la qualité de rejet minimale à atteindre est la suivante :

- rendement minimum de 60% sur la DBO5 et rejet inférieur ou égal à 25 mg/l de DBO5 sur un échantillon moyen de 24 heures prélevé en sortie station et
- rendement minimum de 60% sur la DCO et rejet inférieur ou égal à 125 mg/l de DCO sur un échantillon moyen de 24 heures prélevée en sortie station et
- rendement minimum de 50% sur les MES.

Pour les assainissements individuels, le traitement doit être réalisé sur sol reconstitué.

Les transformateurs et condensateurs électriques présents doivent être recensés. Le gestionnaire doit être sensibilisé par la mairie de PENNE à la protection de la ressource en eau et informé des préconisations suivantes :

- la gestion de ces installations doit être extrêmement rigoureuse pour ne pas porter préjudice à la qualité de l'eau, en cas de fuite ou dysfonctionnement.
- la mairie de PENNE doit être informée de tout incident concernant ces installations.

Les ouvrages de stockage des hydrocarbures, pesticides et autres substances toxiques doivent respecter la réglementation applicable. Ils doivent garantir une absence d'écoulement accidentel dans le milieu naturel.

La conformité réglementaire de ces ouvrages doit être réalisée, en priorité. Si nécessaire, la mise aux normes doit être imposée, sans délai.

Toute demande de création ou extension d'activité polluante doit être accompagnée d'une évaluation et d'une quantification de l'impact de celle-ci sur le débit et la qualité des eaux du captage. L'absence d'influence doit être démontrée.

L'implantation d'éoliennes, de panneaux photovoltaïques, l'aménagement de pistes, plateformes et pose de câbles sont soumis à autorisation de l'ARS après transmission de l'étude conforme au cahier des charges ci-après.

Une réunion publique doit être organisée par la mairie de PENNE afin de sensibiliser la population et les professionnels à la nécessité de préserver cette zone.

Une information périodique sera ensuite à réaliser par l'intermédiaire de courriers ou bulletins municipaux.

Travaux

Des panneaux indiquant l'entrée dans le périmètre de protection éloignée devront être mis en place à chaque accès pénétrant le périmètre.

AMENAGEMENTS et DISPOSITIONS SPECIFIQUES

Le suivi et la consignation des mesures de débit doit être poursuivi afin de repérer les bas débits et tracer la courbe de tarissement pour anticiper les mesures de sécurité quantitatives à mettre en œuvre.

La température doit être suivie pour vérifier l'effectivité des apports par l'Aveyron.

Dans le cas de fracture ouverte ou soutirage de grande dimension (effondrements, fissuration, ...) dans un des périmètres de protection, la mairie de PENNE devra être immédiatement informée afin qu'elle prenne les mesures de protection nécessaires pour empêcher toute infiltration. La création d'un périmètre de protection immédiate satellite pourra être officialisée.

Tout déversement accidentel qui interviendrait dans un des périmètres doit être indiqué immédiatement à la mairie de PENNE.

Un plan d'alerte et d'intervention doit être rédigé en s'appuyant sur le guide de la DDARS.

Service émetteur : **Délégation Départementale du Tarn
Santé/Environnement**

Affaire suivie par : Muriel GUIRAUD
Courriel : muriel.guiraud@ars.sante.fr

Téléphone : 05.63.49.24.19
Télécopie 05.63.49.24.46

CAHIER des CHARGES pour les projets d'éoliennes, photovoltaïques, l'aménagement de pistes, plateformes et pose de câbles

Dans le cadre de la présence de captages protégés, les *périmètres de protection immédiate* sont à respecter absolument. Ils concernent en général de très faibles surfaces au sol autour des points de captage.

Concernant les *périmètres de protection rapprochée* et les *périmètres de protection éloignée*, des servitudes d'usage restreignent certaines activités telles que les épandages ou les stockages de produits polluants ...

Ces servitudes ne sont pas incompatibles avec l'implantation d'éoliennes. Il convient néanmoins de contrôler que l'on n'est pas en situation particulière où les divers travaux d'infrastructures tels les tranchées réseaux pourraient intercepter une circulation d'eau superficielle alimentant un captage, par exemple certaines sources alimentées par des roches altérées en surface.

Dans tous les cas, que les périmètres de protection existent ou pas, le cahier des charges suivant constitue la base minimale d'analyse d'impact du projet sur les ressources en eau.

1° Géographie

Pentes sur les versants ;
Nature du couvert végétal ;
Réseau hydrographique. Distance et dénivelé par rapport aux pentes et plates-formes d'éoliennes ;

2° Géologie

Sol : épaisseur, texture ;
Sous-sol : composition (lithologie) du substratum, structure (pendage des couches, densité et direction de la fracturation).

3° Hydrogéologie

Présence/absence d'aquifère ;
Géométrie de l'aquifère : libre, captif, multicouche ...
Type de perméabilité : d'interstices, de fissures ;
Le cas échéant, profondeur, et sens de transfert des écoulements souterrains ;
Identification de sources ou puits inutilisés pour la consommation humaine ;
Localisation des captages (sources, prises d'eau) pour la consommation humaine ;
Position du parc éolien par rapport aux périmètres de protection.

Incidences du parc éolien sur la qualité et le débit des eaux superficielles et souterraines, durant la phase de chantier et durant la phase d'exploitation.

Mesures compensatoires prévues.

Agence Régionale de Santé Occitanie

Délégation départementale du TARN
44, Bd Maréchal Lannes - Cantepau
81000 ALBI - Tél : 05 63 49 24 24
www.ars.occitanie.sante.fr

LA MAGDELEINE

Planche 1/4

Département du Tarn
Commune de PENNE

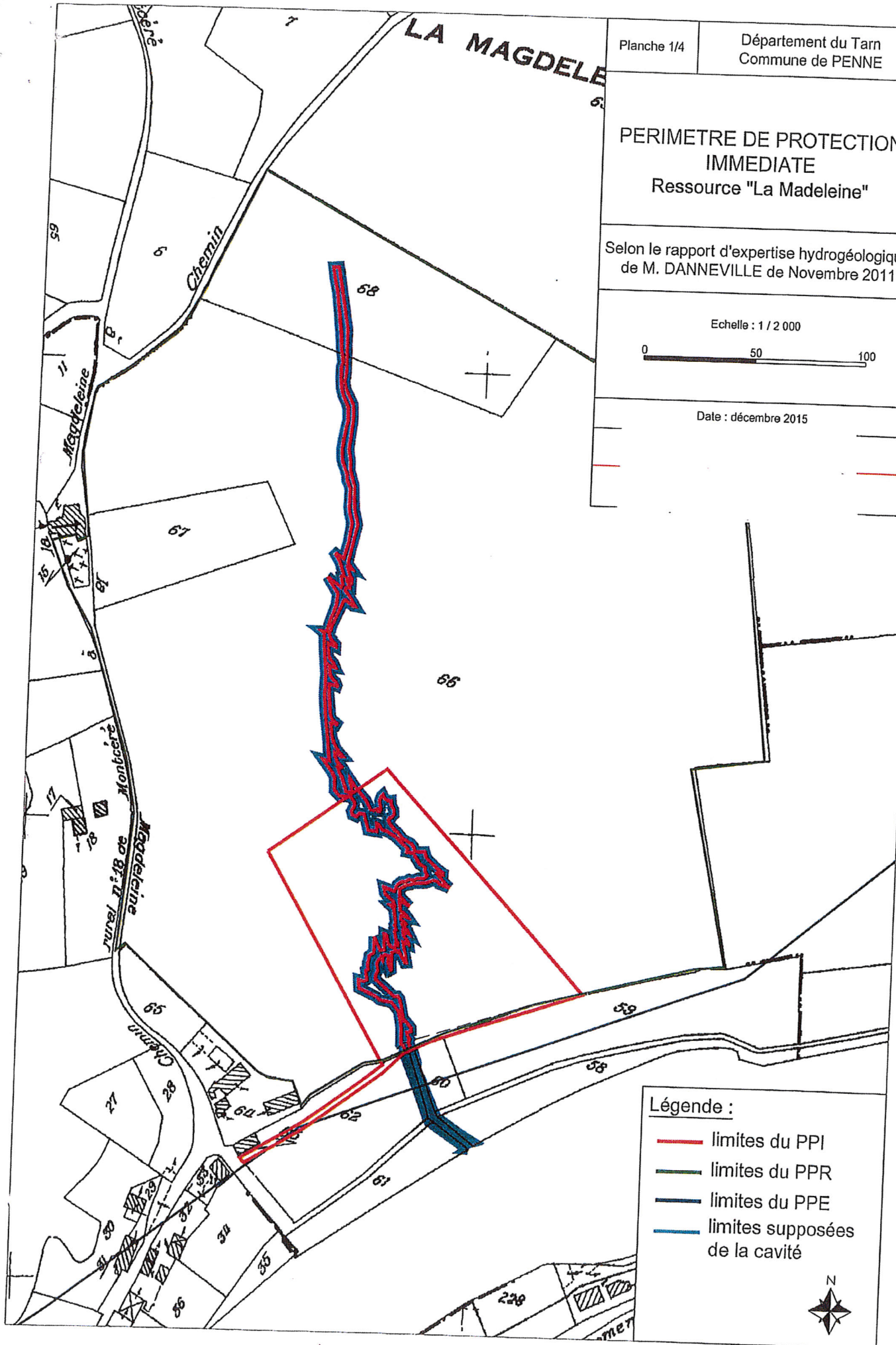
PERIMETRE DE PROTECTION IMMEDIATE Ressource "La Madeleine"

Selon le rapport d'expertise hydrogéologique
de M. DANNEVILLE de Novembre 2011

Echelle : 1 / 2 000



Date : décembre 2015



Légende :

- limites du PPI
- limites du PPR
- limites du PPE
- limites supposées de la cavité



PERIMETRE de PROTECTION IMMEDIATE		Références ETAT PARCELLAIRE				Commune de PENNE (81)		
Point d'eau : Captage de La Madeleine		Indications cadastrales		Propriétaires		Surfaces		
N° communal	Commune Lieu-dit	Section et N° cadas.	Nature et classe	Surface de la parcelle	Etat civil	Date et lieu de naissance	Surface à acquérir	Surface restante au propriétaire
K00013	PENNE La Madeleine	AY 66	BT 03	7 ha 91 a 65 ca	Propriétaire : Mme KEAN/GILLIAN Audrey chez SCP Lacazedieu - Albouy 12bis avenue Charles de Gaulle - BP 172	06/03/1943 99 LONDRES	0 ha 87 a 43 ca en PPI cavité naturelle souterraine en PPI	7 ha 04 a 22 ca en PPR
K00013	PENNE La Madeleine	AY 68	BT 03	0 ha 75 a 93 ca	81. 304 GRAULHET idem AY 66	Royaume-Uni idem	"emprise volumique à acquérir par Mairie" 0 ha 00 a 00 ca en PPI cavité naturelle souterraine en PPI "emprise volumique à acquérir par Mairie"	0 ha 75 a 93 ca en PPR
Voies, chemins, routes, ruisseaux (service, ruraux, communaux, départementaux) Chemin privé conduisant à l'entrée de la grotte								
						0 ha 03 a 59 ca en PPI		
						0 ha 91 a 02 ca + cavité naturelle		

Surface totale du PPI =

Commune : 81206
Penne

MODIFICATION DU PARCELLAIRE CADASTRAL
D'APRES UN EXTRAIT DU PLAN CADASTRAL (DGFIP)

Cachet du rédacteur du document :

Numéro d'ordre du document d'arpentage

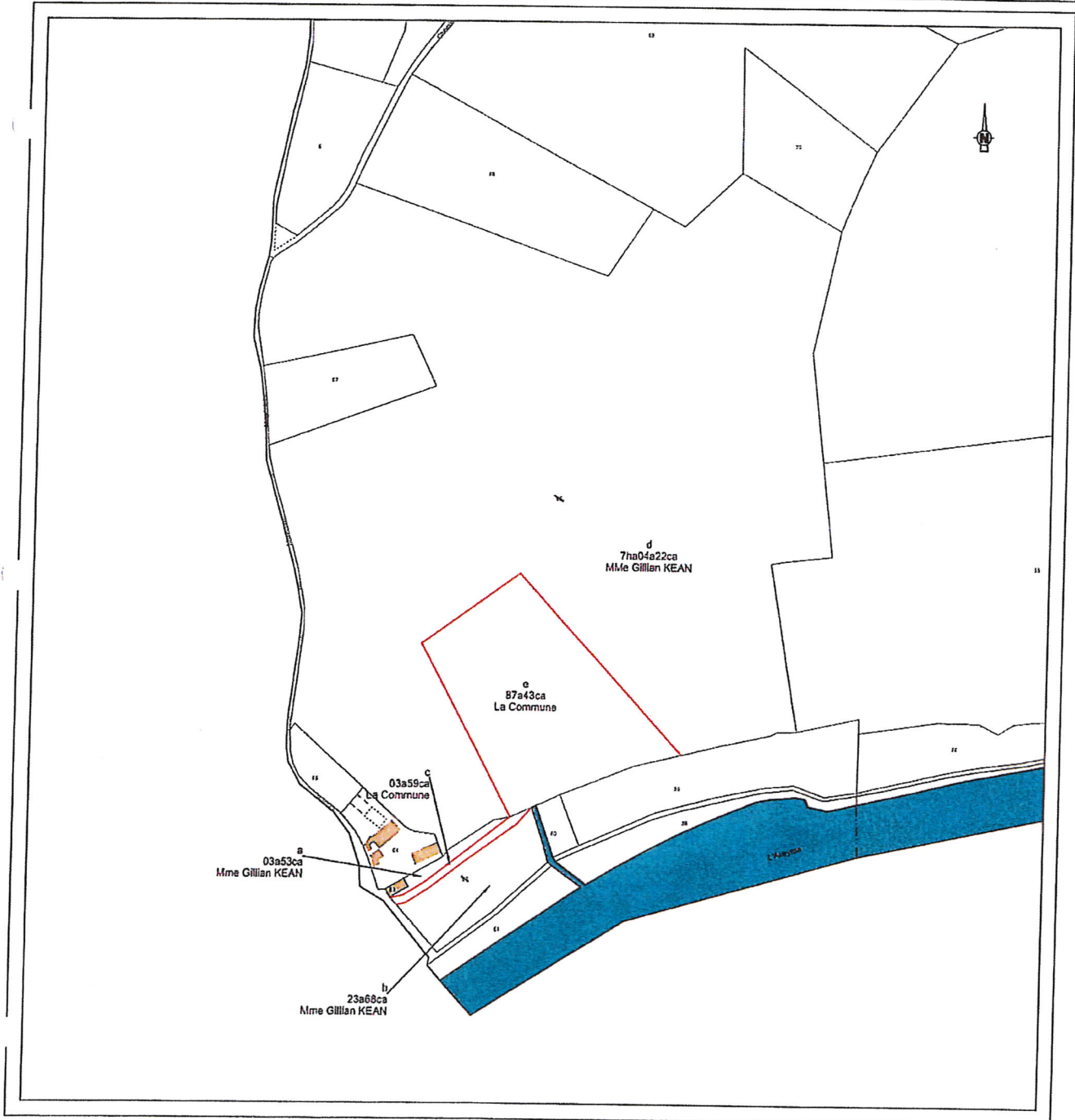
Document vérifié et numéroté le
A
Par

Document dressé par
Grégory DELCROS
à ALBI
Date 07/10/2015
Signature :

Section : AY
Feuille(s) : 01
Qualité du plan : régulier <20/03/80
Echelle d'origine : 1/2000
Echelle d'édition : 1/2000
Date de l'édition : 01/01/1986

PERIMETRE DE PROTECTION IMMEDIATE
EN SURFACE

(1) Rayez les mentions inutiles. La formule A n'est applicable que dans le cas d'une esquisse (plan relevé par voie de mise à jour) dans la formule B les propriétaires peuvent avoir effectué eux-mêmes le piquetage.
(2) Qualité de la personne agréée (géomètre expert, inspecteur, géomètre ou technicien retraité du cadastre, etc...)
(3) Préciser les noms et qualités du signataire s'il est différent du propriétaire (mandataire, avocat représentant quel qu'il soit de l'autorité et propriétaire).



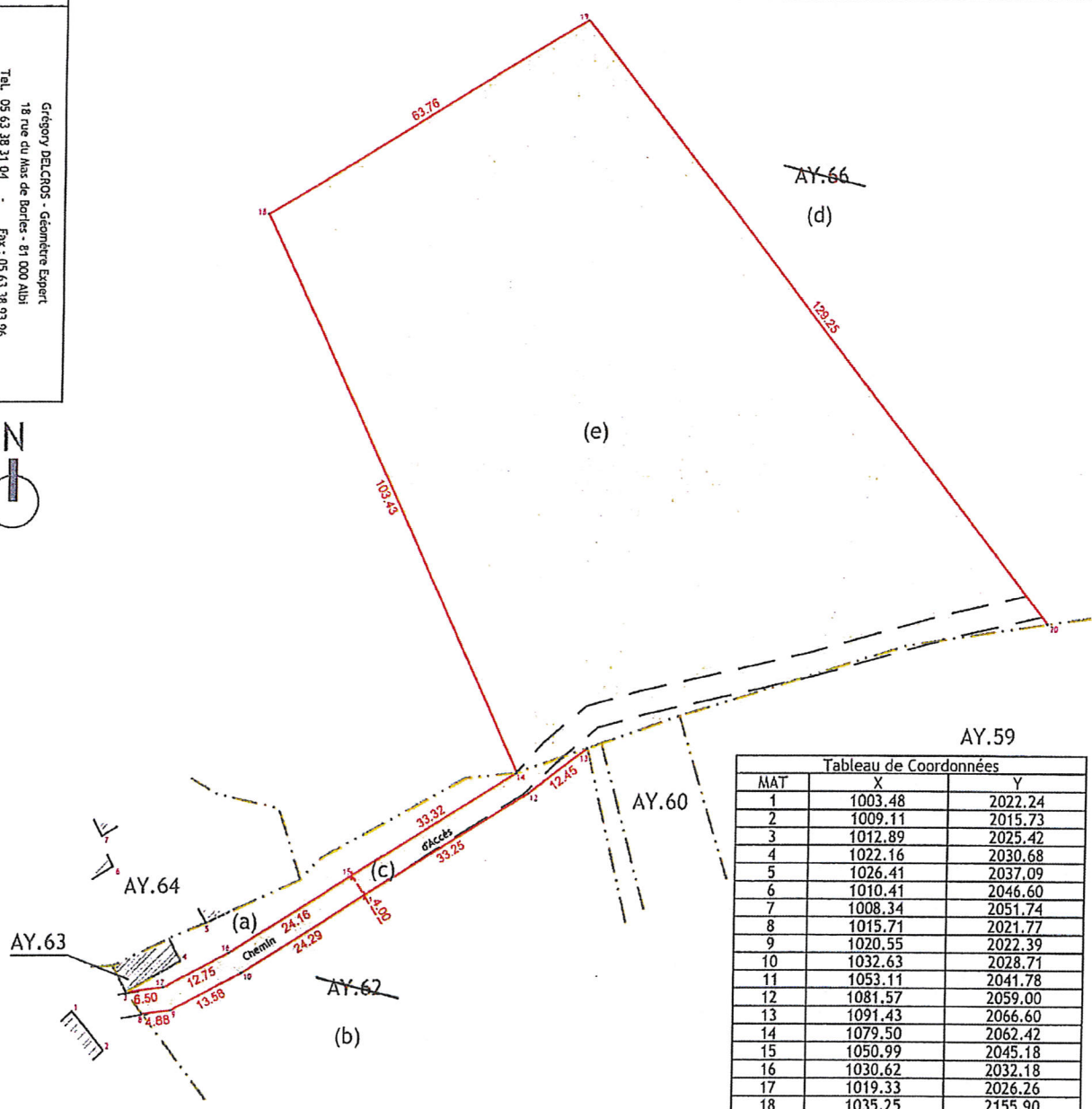
PROJET DE DIVISION

PROPRIETE DE Mme Gillian KEAN

Modification du Parcellaire Cadastral					
Situation Ancienne		Situation Nouvelle			
Nom Propriétaires	Numéros des parcelles	Désignation provisoire	Contenance Cadastrale	Numéros des parcelles	Noms Propriétaires
Succession Mme Gillian KEAN	AY.62	a	3a53ca	AY.62p	Succession Mme KEAN
		b	23a68ca	AY.62p	Succession Mme KEAN
		c	3a59a	AY.62p	La Commune de Penne
	AY.66	d	7ha04a22ca	AY.66p	Succession Mme KEAN
		e	87a43ca	AY.66p	La Commune de Penne

oxiap
société agréée par l'ingénieur
et le géomètre des parcelles

Grégory DELCROS - Géomètre Expert
18 rue du Mas de Barles - 81 000 Albi
Tel. 05 63 38 31 04 - Fax : 05 63 38 93 96
Email : contact@oxiap.fr



AY.59

Tableau de Coordonnées

MAT	X	Y
1	1003.48	2022.24
2	1009.11	2015.73
3	1012.89	2025.42
4	1022.16	2030.68
5	1026.41	2037.09
6	1010.41	2046.60
7	1008.34	2051.74
8	1015.71	2021.77
9	1020.55	2022.39
10	1032.63	2028.71
11	1053.11	2041.78
12	1081.57	2059.00
13	1091.43	2066.60
14	1079.50	2062.42
15	1050.99	2045.18
16	1030.62	2032.18
17	1019.33	2026.26
18	1035.25	2155.90
19	1089.96	2188.64
20	1170.58	2087.63

ECHELLE
1/1000

dressé le 07/10/2015
N° dossier 2015-196

--- Application cadastrale (figuratif et sans valeur juridique).
— Limite divisoire

Les contenances (...ca) ont été calculées par digitalisation et ne sont pas réelles.
Système de coordonnées x,y indépendant.
Ce plan n'a pas fait l'objet de bornage contradictoire.

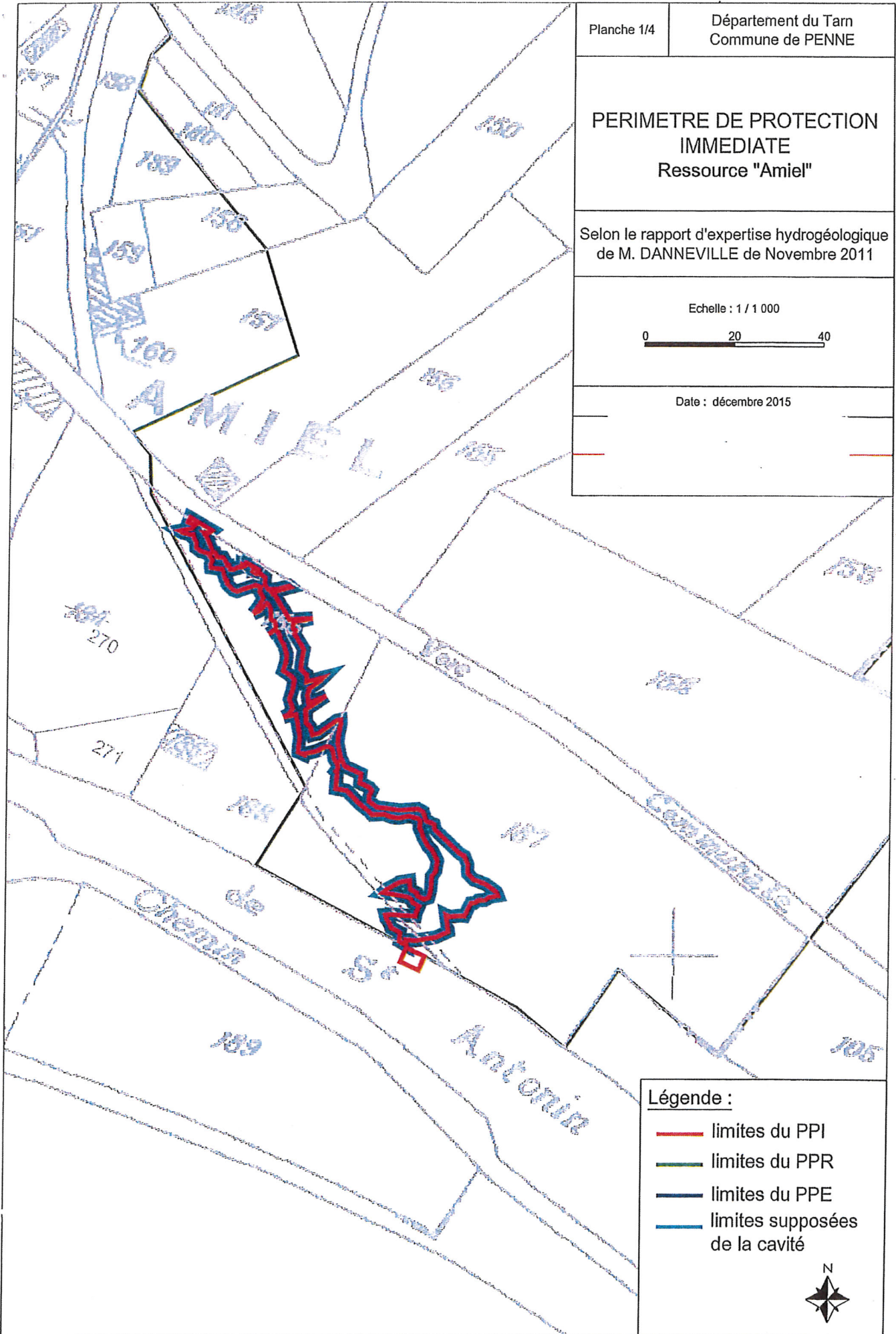
PERIMETRE DE PROTECTION
IMMEDIATE
Ressource "Amiel"

Selon le rapport d'expertise hydrogéologique
de M. DANNEVILLE de Novembre 2011





Echelle : 1 / 1 000



Date : décembre 2015



Légende :

-  limites du PPI
-  limites du PPR
-  limites du PPE
-  limites supposées de la cavité



Département du TARN

Commune de PENNE

Section BE - " Amiel " - n° 186

Propriété Mme. M. CASSAGNE Hervé

Plan de Division

1/250

Propriété

CASSAGNE

surplus

Communale

Voie

800

800

n° 3

Propriété

Propriété (156)

ANDRIEU

(157)

GIBELIN-VERMEULEN

(A) : partie cédée à La Commune

(pour périmètre de protection du captage)

parcelle BE - ...- contenance cadastrale : 0 a. 16

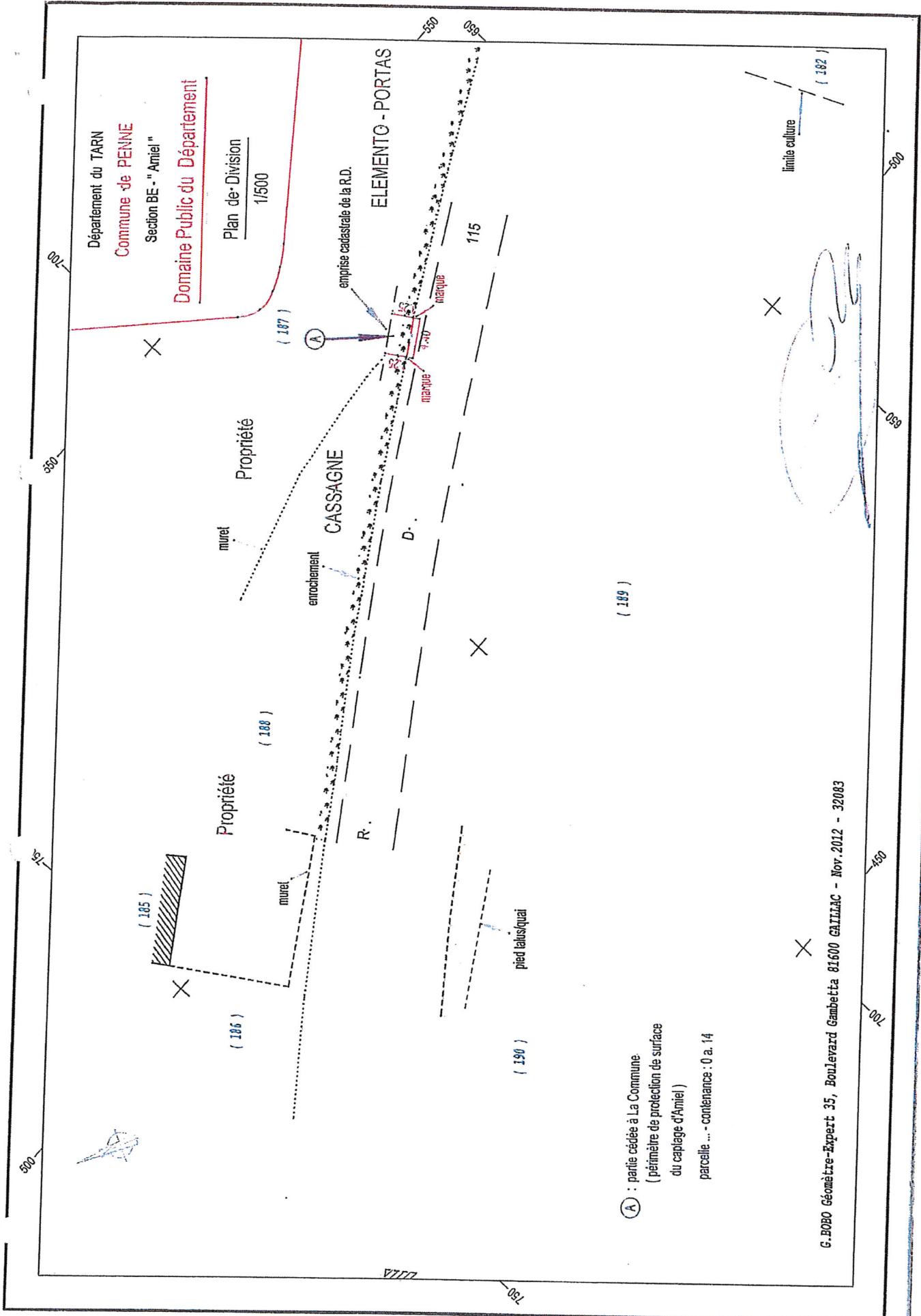
G. BOBO Géomètre-Expert 35, Boulevard Gambetta 81600 GAILLAC - Nov. 2012 - 32079

700

675

700

675



Département du TARN
 Commune de PENNIE
 Section BE - "Amiel"
 Domaine Public du Département
 Plan de Division
 1/500

ELEMENTO - PORTAS

CASSAGNE

(189)

(A) : partie cédée à La Commune
 (périmètre de protection de surface
 du captage d'Amiel)
 parcelle ... - contenance : 0 a. 14

G. BOBO Géomètre-Expert 35, Boulevard Gambetta 81600 GAILLAC - Nov. 2012 - 32083

PERIMETRE de PROTECTION IMMEDIATE							PENNE (81)		
Point d'eau : Captage d'Amiel							Surfaces		
N° communal	Commune Lieu-dit	Indications cadastrales			Propriétaires		Date et lieu de naissance	Surface à acquérir	Surface restante au propriétaire
		Section et N° cadas.	Nature et classe	Surface de la parcelle	Etat civil				
	PENNE Amiel	BE 186		0 ha 12 a 35 ca	Propriétaires : M. CASSAGNE Hervé 2 Impasse Maurice Utrillo 82200 MONTAUBAN			0 ha 00 a 03 ca bâtiment existant en PPI <i>16 ca (dont bâtiment) en cours d'acquisition par la commune</i>	0 ha 12 a 33 ca en PPR
	PENNE Amiel	BE 188		0 ha 12 a 22 ca	Propriétaire : M. CASSAGNE Hervé 2 Impasse Maurice Utrillo 82200 MONTAUBAN			"emprise volumique à acquérir par Mairie" 0 ha 00 a 00 ca en PPI	0 ha 09 a 10 ca 0 ha 03 a 12 ca en PPR
	PENNE Amiel	BE 187		0 ha 49 a 65 ca	Propriétaires : M. CASSAGNE Hervé 2 Impasse Maurice Utrillo 82200 MONTAUBAN			0 ha 00 a 00 ca en PPI cavité naturelle souterraine en PPI "emprise volumique à acquérir par Mairie"	0 ha 49 a 65 ca en PPR
Voies, chemins, routes, ruisseaux (service, ruraux, communaux, départementaux)									
Route départementale n°115									
							0 ha 00 a 14 ca en PPI		

Surface totale du "PPI surface" = 0 ha 00 a 17 ca + cavité naturelle

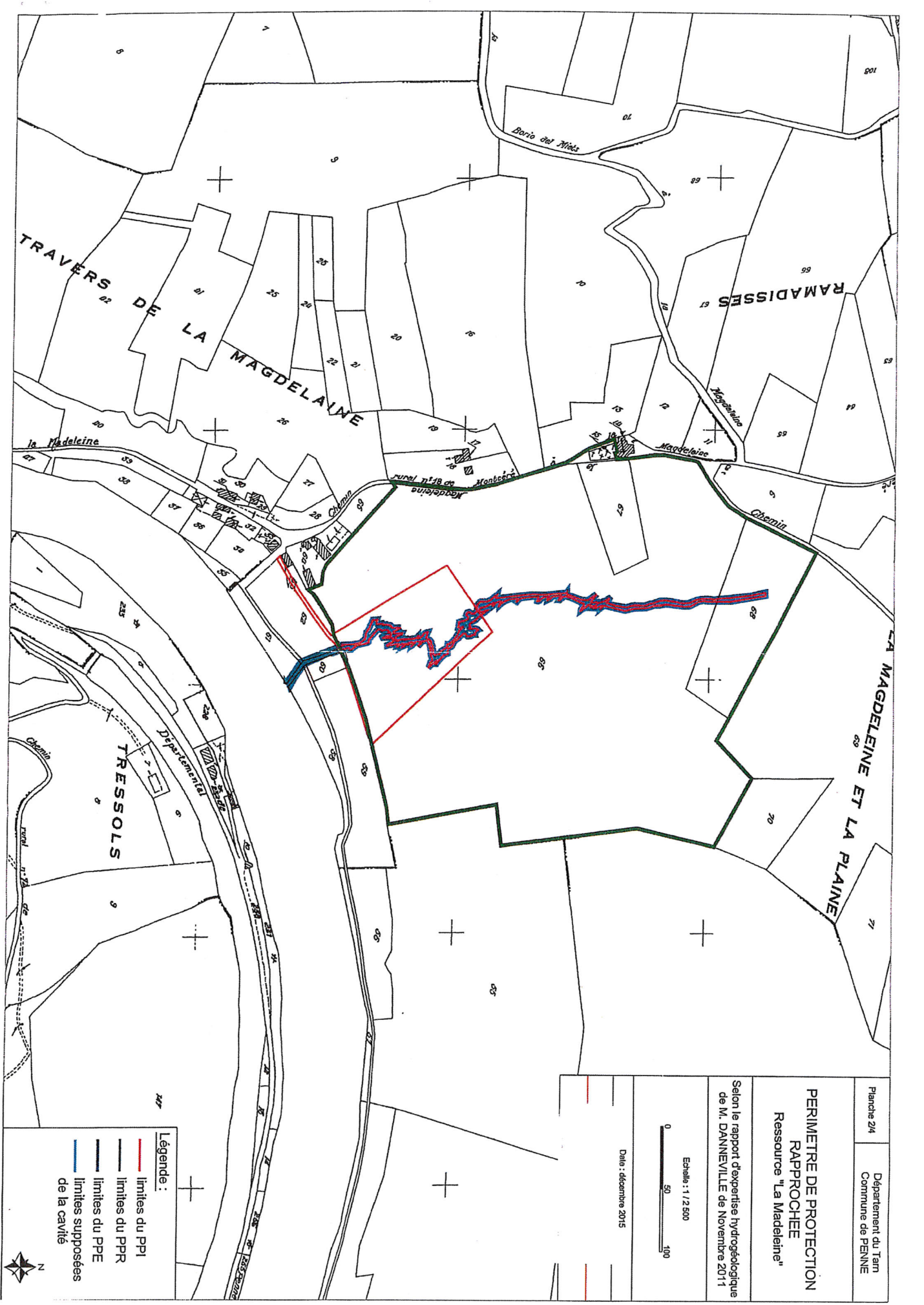
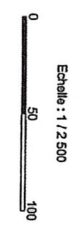


Planche 2/4
 Département du Tarn
 Commune de PENNE

**PERIMETRE DE PROTECTION
 RAPPROCHEE
 Ressource "La Madeleine"**

Selon le rapport d'expertise hydrogéologique
 de M. DANNEVILLE de Novembre 2011



Date : décembre 2015

Légende :

- limites du PPI
- limites du PPR
- limites du PPE
- - - limites supposées de la cavité



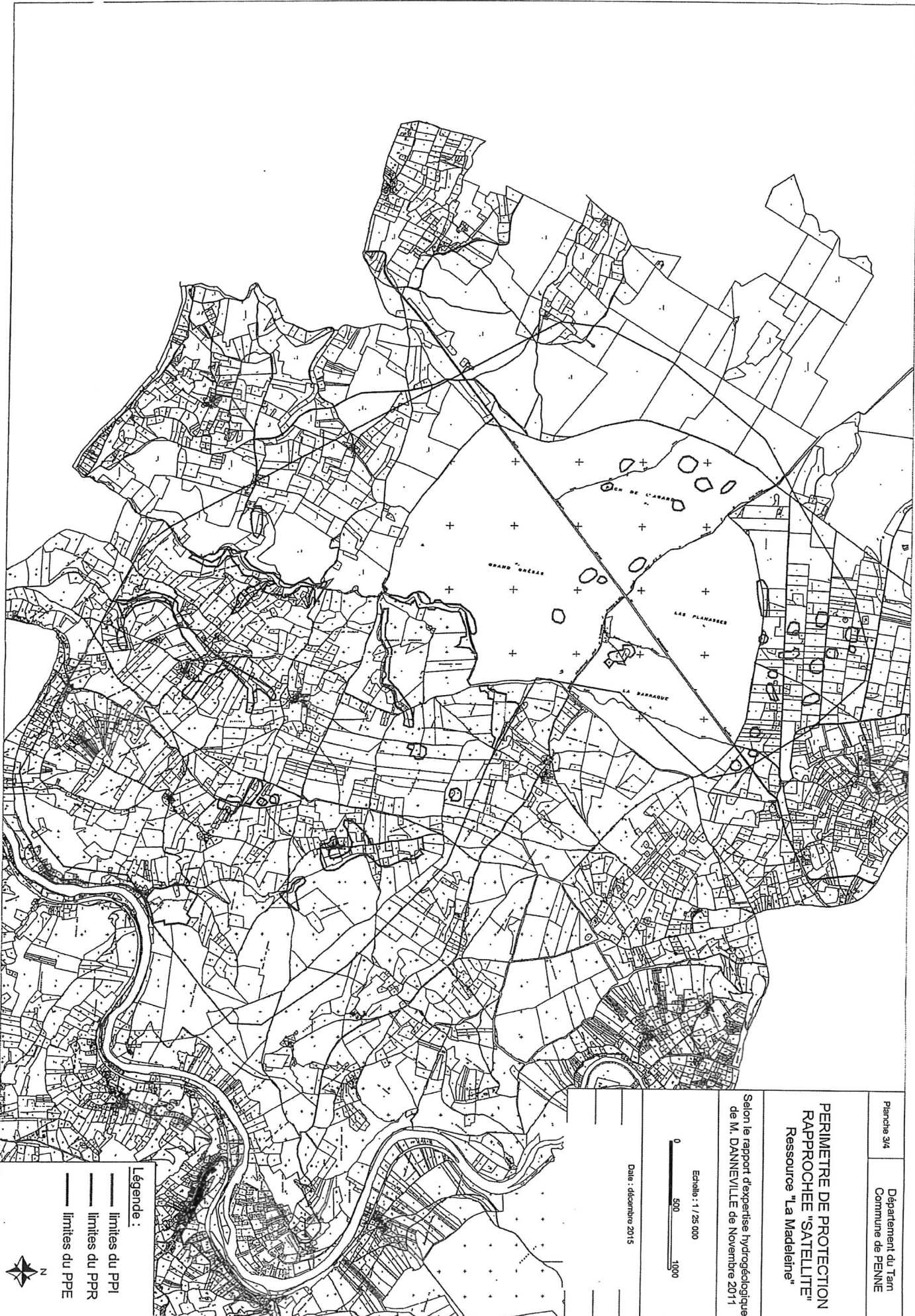
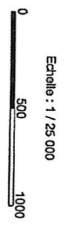


Planche 3/4
 Département du Tarn
 Commune de PENNE

**PÉRIMÈTRE DE PROTECTION
 RAPPROCHÉE "SATELLITE"
 Ressource "La Madeleine"**

Selon le rapport d'expertise hydrogéologique
 de M. DANNEVILLE de Novembre 2011



Date : décembre 2015

- Légende :**
- limites du PPI
 - limites du PPR
 - limites du PPE



PERIMETRE de PROTECTION RAPPROCHE				Références ETAT PARCELLAIRE		Commune de PENNE (81)		
Point d'eau : Captage de La Madeleine								
Indications cadastrales				Propriétaires		Surfaces		
N° communal	Commune	Section et N° cadas.	Nature et classe	Surface de la parcelle	Etat civil	Date et lieu de naissance	Surface soumise à servitudes	Surface libre de servitudes
K00013	PENNE La Madeleine	AY 66	BT 03	7 ha 91 a 65 ca	Propriétaire : Mme KEAN/GILLIAN Audrey Travers de la Madeleine 81140 PENNE	06/03/1943 99 LONDRES Royaume-Uni	7 ha 04 a 22 ca en PPR et : 0 ha 87 a 43 ca en PPI PPI en surface + cavité naturelle souterraine "emprise volumique à acquérir par Mairie"	-
K00013	PENNE La Madeleine	AY 68	BT 03	0 ha 75 a 93 ca	Idem AY 66		0 ha 75 a 93 ca en PPR et : 0 ha 00 a 00 ca en PPI PPI en surface + cavité naturelle souterraine "emprise volumique à acquérir par Mairie"	-
	PENNE La Madeleine	AY 67		0 ha 30 a 92 ca	Propriétaire : PICARDAT Jean François 2 impasse des Boutons d'or 31270 Villeneuve Tolosane		0 ha 30 a 92 ca en PPR	-
	PENNE Travers de La Madeleine	BW 15	cimetière	0 ha 02 a 27 ca	Propriétaire : Commune de PENNE Mairie 81140 PENNE	-	0 ha 02 a 27 ca en PPR	-
Voies, chemins, routes, ruisseaux (service, ruraux, communaux, départementaux)						0 ha 03 a 49 ca en PPR		
Chemin rural n°18 de Moncéré à La Madeleine								

Surface totale du PPR = 8 ha 16 a 83 ca dont 0 ha 87 a 43 ca également en PPI

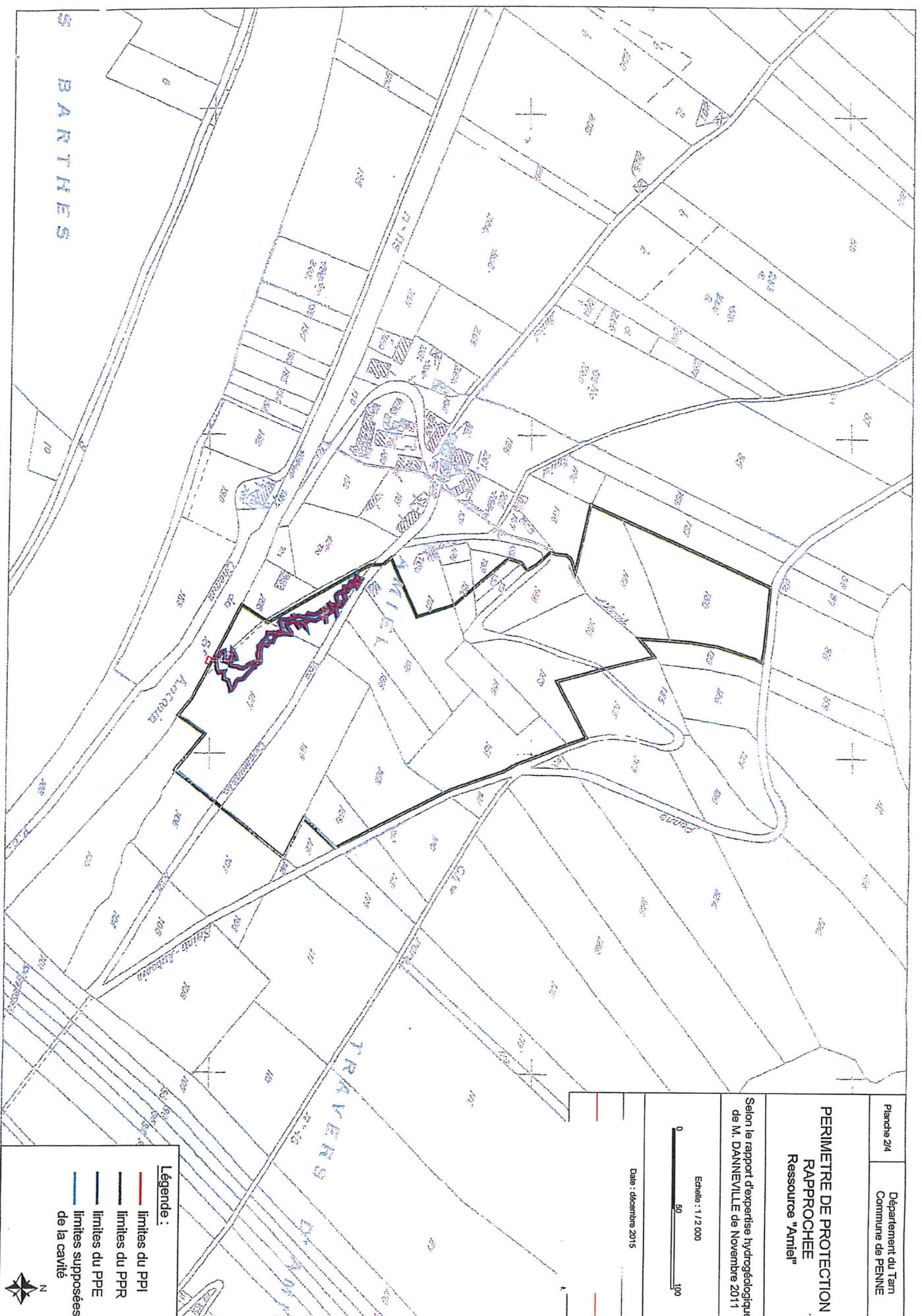


Planche 2/4
 Département du Tarn
 Commune de PENNE

**PERIMETRE DE PROTECTION
 RAPPROCHEE
 Ressource "Amiel"**

Selon le rapport d'expertise hydrogéologique
 de M. DANNVILLE de Novembre 2011

Echelle : 1/2 000



Date : décembre 2015

Légende :

- limites du PPI
- limites du PPR
- limites du PPE
- - - limites supposées de la cavité



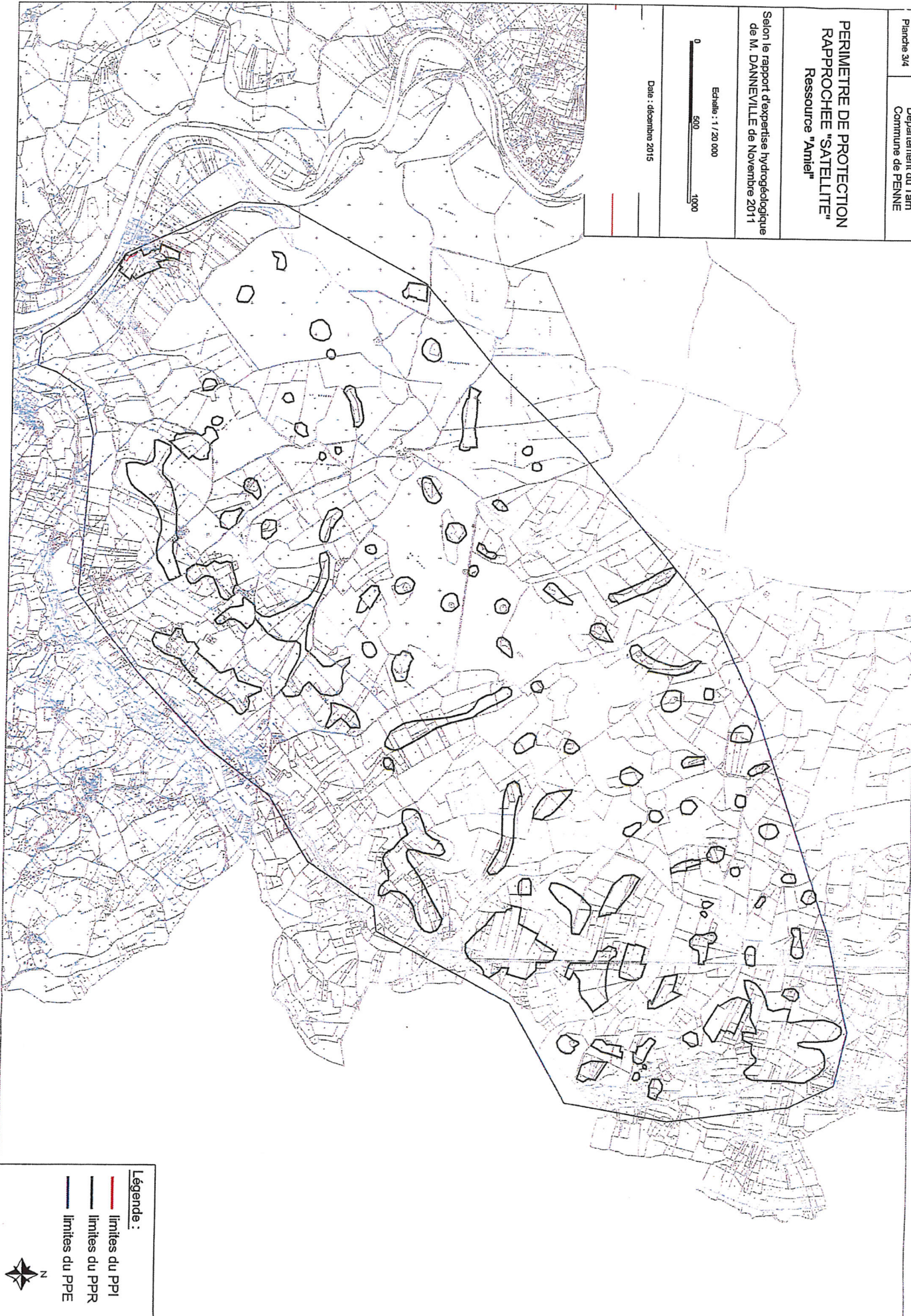
**PERIMETRE DE PROTECTION
RAPPROCHEE "SATELLITE"
Ressource "Amiel"**

Selon le rapport d'expertise hydrogéologique
de M. DANNEVILLE de Novembre 2011

Echelle : 1 / 20 000



Date : décembre 2015



Légende :

-  limites du PPI
-  limites du PPR
-  limites du PPE



Indications cadastrales				Propriétaires		Commune de PENNE (81)		
PERIMETRE de PROTECTION RAPPROCHEE								
Point d'eau : Captage d'AMIEL								
N° communal	Commune Lieu-dit	Section et N° cadas.	Nature et classe	Surface de la parcelle	Etat civil	Date et lieu de naissance	Surfaces	
	PENNE Amiel	BE 187		0 ha 49 a 65 ca	Propriétaires: M. CASSAGNE Hervé 2 Impasse Maurice Utrillo 82200 MONTAUBAN	-	Surface soumise à servitudes 0 ha 49 a 65 ca en PPR	Surface libre de servitudes -
	PENNE Amiel	BE 185		0 ha 12 a 35 ca	Propriétaire: M. CASSAGNE Hervé 2 Impasse Maurice Utrillo 82200 MONTAUBAN	-	et: 0 ha 12 a 33 ca en PPR	-
	PENNE Amiel	BE 188		0 ha 12 a 22 ca	Propriétaire: M. CASSAGNE Hervé 2 Impasse Maurice Utrillo 82200 MONTAUBAN	26/06/1945 Montauban	0 ha 00 a 03 ca en PPI cavité naturelle souterraine "emprise volumique à acquérir par Mairie"	0 ha 09 a 10 ca
	PENNE Amiel	BE 130		0 ha 30 a 92 ca	Propriétaires: M. JACOB DE NAUROIS Baptiste Amiel 81140 PENNE	-	et: 0 ha 00 a 00 ca en PPI cavité naturelle souterraine "emprise volumique à acquérir par Mairie"	-
LO0140	PENNE Amiel	BE 140	T 03	0 ha 02 a 34 ca	Propriétaire: M. LAURENS Serge, Jean, Marcellin épx GUINTARD Jacqueline chez Drouillard 17240 MOSNAC	18/03/1981 DELHI	0 ha 02 a 34 ca en PPR	-
LO0140	PENNE Amiel	BE 141	T 03	0 ha 02 a 56 ca	Idem BE 140	15/09/1938 82 St Antonin Noble Val	0 ha 02 a 56 ca en PPR	-
LO0140	PENNE Amiel	BE 142	BT 03	0 ha 13 a 65 ca	Idem BE 140		0 ha 13 a 65 ca en PPR	-

PERIMETRE de PROTECTION RAPPROCHEE									
Point de vue : Captage d'AMIEL									
Indications cadastrales					Propriétaires			Commune de PENNE	
N° communal	Commune	Section et N° cadas.	Nature et classe	Surface de la parcelle	Etat civil	Date et lieu de naissance	Surface soumise à servitudes	Surfaces (81)	Surface libre de servitudes
L00140	PENNE Amiel	BE 143	L 01/parcage	0 ha 25 a 85 ca	idem BE 140		0 ha 25 a 85 ca en PPR	-	-
A00045	PENNE Amiel	BE 144	L 02/Friche	0 ha 21 a 00 ca	Propriétaire: M. ANDRIEU Nicolas, Gilbert, Michel Bougnol 81310 PEYROLE	24/11/1962 81 Mazamet	0 ha 21 a 00 ca en PPR	-	-
A00045	PENNE Amiel	BE 149	BT 03	0 ha 20 a 85 ca	idem BE 144		0 ha 20 a 85 ca en PPR	-	-
A00045	PENNE Amiel	BE 153	BT 03	0 ha 08 a 91 ca	idem BE 144		0 ha 08 a 91 ca en PPR	-	-
A00045	PENNE Amiel	BE 156	L 01/parcage	0 ha 17 a 95 ca	idem BE 144		0 ha 19 a 95 ca en PPR	-	-
G00126	PENNE Amiel	BE 150	BT 03	0 ha 12 a 82 ca	Propriétaire: Mme GIBELIN Monique Andrée Lisette Res. Artois - 7 rue de Jarrard 81000 ALBI	06/01/1945 Haldensleben Allemagne	0 ha 12 a 82 ca en PPR	-	-
					Propriétaire: Mme VERMIEUEN Joana, Maria 156 Harmoniestraat 2000 ANTWERPEN Belgique	30/07/1923 Borgerhout			
G00126	PENNE Amiel	BE 151	BT 03	0 ha 29 a 90 ca	idem BE 150		0 ha 29 a 90 ca en PPR	-	-
G00126	PENNE Amiel	BE 157	Sols	0 ha 32 a 25 ca 0 ha 02 a 25 ca 0 ha 30 a 00 ca	idem BE 150		0 ha 21 a 74 ca en PPR	0 ha 10 a 51 ca	
G00126	PENNE Amiel	BE 158	L 01/Parcage T 03	0 ha 05 a 63 ca	idem BE 150		0 ha 02 a 22 ca en PPR	0 ha 03 a 41 ca	
	PENNE Amiel	BE 152		0 ha 28 a 78 ca	Propriétaire: Mme DELON Delphine "Banczars", 81140 PENNE	03/07/1973 Fontainebleau	0 ha 28 a 78 ca en PPR	-	-
T00052	PENNE Amiel	BE 154	L 01/parcage	0 ha 46 a 49 ca	Propriétaire/indivision: Mme THEYE Josée, Alice, Marcelle épse GASQUERES Roger La Fine - chemin d'Armentieux - Le PIs 33230 LADEVEZE-VILLE	03/12/1927 32 Ladeveze- ville	0 ha 46 a 49 ca en PPR	-	-
					Propriétaire/succession: M. GASQUERES Roger 81140 PENNE	13/10/1926 62 Bruay la Buvysière			
T00052	PENNE Amiel	BE 155	L 01/parcage	0 ha 16 a 22 ca	idem BE 154		0 ha 16 a 22 ca en PPR	-	-

PERIMETRE de PROTECTION RAPPROCHEE

Point d'eau : Captage d'AMIEL

Indications cadastrales				Propriétaires		Commune de PENNE (81)		
N° communal	Commune	Section et N° cadas.	Nature et classe	Surface de la parcelle	Eat civil	Date et lieu de naissance	Surface soumise à servitudes	Surfaces Surface libre de servitudes
			total des 3					
				0 ha 19 a 64 ca	parcelles desservies : BE 154 à 157		0 ha 19 a 64 ca en PPR	
				0 ha 09 a 45 ca	parcelles desservies : BE 151 à 153		0 ha 09 a 45 ca en PPR	
				0 ha 03 a 55 ca	parcelles desservies : BE 141 à 150		0 ha 03 a 55 ca en PPR	
				0 ha 06 a 64 ca			0 ha 06 a 64 ca en PPR	
				0 ha 00 a 84 ca			0 ha 00 a 84 ca en PPR	

Surface totale du PPR = 4 ha 09 a 42 ca

et 0 ha 00 a 03 ca en PPI

PERIMETRE de PROTECTION RAPPROCHEE SATELLITE									
Point d'eau : Captage de La Madeleine									
Commune de PENNE (81)									
N° communal	Commune et Lieu-dit	Indications cadastrales			Propriétaires			Surfaces	
		Section et N° cadas.	Nature et Classe	Surface	Etat civil	Date et lieu de naissance	Surface soumise à servitudes	Surface libre de servitudes	
+00067	PENNE Puech de l'Agard	AB 13	BT 03	142 ha 92 a 40 ca	Propriétaire : VENAMIRO Le Tigou 81500 GIROUSSENS Idem AB 13	PENNE DU TARN - SECTION AB	5 ha 27 a 40 ca en PPRS	137 ha 65 a 00 ca	
+00067	PENNE Les Planasses	AB 1	BT 03	106 ha 39 a 20 ca	Idem AB 13		-35 ha 63 a 08 ca en PPRS	142 ha 02 a 28 ca	
+00082	PENNE La Barraque	AB 2	BT 03	84 ha 29 a 05 ca	Propriétaire : SCI VICKING chez M. Claude LAVAL 430 chemin des Palanques 82170 BESSENS Idem AB 2		0 ha 59 a 59 ca en PPRS	83 ha 69 a 46 ca	
+00082	PENNE La Barraque	AB 4	BT 03	0 ha 26 a 28 ca	Idem AB 2		0 ha 26 a 28 ca en PPRS	-	
+00082	PENNE La Barraque	AB 5	L02 friche	0 ha 90 a 70 ca	Idem AB 2		0 ha 90 a 70 ca en PPRS	-	
+00082	PENNE La Barraque	AB 6	T 04	0 ha 32 a 27 ca	Idem AB 2		0 ha 32 a 27 ca en PPRS	-	
+00082	PENNE Grand Grésas	AB 10	BT 03	215 ha 20 a 40 ca	Idem AB 2		3 ha 87 a 92 ca en PPRS	211 ha 32 a 48 ca	
S00071	PENNE Senchet	AC 65	a : T 03 b : L02 friche c : T 03	4 ha 37 a 90 ca 2 ha 52 a 43 ca 1 ha 55 a 11 ca 0 ha 30 a 36 ca	Propriétaire : Mime SEGUY Jeanine Gilberte épse CHALON Gérard Cazals 82140 CAZALS Idem AC 65	PENNE DU TARN - SECTION AC	3 ha 72 a 80 ca en PPRS	0 ha 65 a 10 ca	
S00071	PENNE Senchet	AC 66	T 03	0 ha 56 a 65 ca	Idem AC 65		0 ha 56 a 65 ca en PPRS	-	
S00071	PENNE Senchet	AC 68	BT 03	3 ha 51 a 32 ca	Idem AC 65		0 ha 05 a 87 ca en PPRS	3 ha 45 a 45 ca	
S00071	PENNE Senchet	AC 62	L02 friche	0 ha 39 a 80 ca	Idem AC 65		0 ha 18 a 00 ca en PPRS	0 ha 21 a 80 ca	
N00022	PENNE Al Cruzoul	AC 44	BT 03	0 ha 19 a 15 ca	Propriétaires : Mime VANDERCAM Cécile Elisabeth épse NESLY Bernard Camis et Jassos 82800 BRUNIQUEL Idem AC 44		0 ha 19 a 15 ca en PPRS	-	
N00022	PENNE Al Cruzoul	AC 45	BT 03	2 ha 75 a 30 ca	Idem AC 44		0 ha 52 a 16 ca en PPRS	2 ha 23 a 14 ca	

N° communal		Indications cadastrales		Propriétaires		Commune de PENNE (81)	
Commune et Lieu-dit		Section et N° cadas.	Nature et Classe	Surface	Etat civil	Date et lieu de naissance	Surfaces
							Surface soumise à servitudes
							Surface libre de servitudes
M00189	PENNE Les Garmassières	AR 37	BT 03	20 ha 61 a 28 ca	Usfruitier : Mme MIAFFRE Paulette Julienne épse LINON Barganelle 81140 PENNE	17/08/1928 81 PENNE	1 ha 93 a 96 ca en PPRS 18 ha 67 a 32 ca
M00189	PENNE Les Garmassières	AR 40	BT 03	11 ha 52 a 90 ca	Propriétaire : M. LINON Francis Henri Joël Barganelle 81140 PENNE	03/05/1953 81 PENNE	0 ha 07 a 85 ca en PPRS 11 ha 45 a 05 ca
L00128	PENNE Les Garmassières	AR 43	L02 friche	0 ha 05 a 75 ca	Propriétaire : M. LINON Francis Henri Joël Barganelle 81140 PENNE	03/05/1953 81 PENNE	0 ha 02 a 71 ca en PPRS 0 ha 03 a 04 ca
B00261	Les Garmassières	AR 44	L02 friche	0 ha 75 a 24 ca	Propriétaire : Mme BENECH Mirreille Françoise 18 rue Wuirtz 75013 PARIS	24/01/1975 59 BONDUIES	0 ha 68 a 13 ca en PPRS 0 ha 07 a 11 ca
P00140	PENNE Les Garmassières	AR 45	L02 friche	0 ha 54 a 95 ca	Propriétaire : M. PICARDAT Jean François Paul 2 Impasse des Boutons d'Or 31270 VILLENEUVE TOLOSANE	19/11/1959 99 GUINEE	0 ha 06 a 09 ca en PPRS 0 ha 48 a 86 ca
P00140	PENNE Les Garmassières	AR 42	BT 03	4 ha 98 a 05 ca	Idem AR 45		0 ha 22 a 11 ca en PPRS 4 ha 75 a 94 ca
P00140 20	PENNE Les Garmassières	AR 46	L02 friche	0 ha 19 a 20 ca	Idem AR 45		0 ha 19 a 20 ca en PPRS
P00140	PENNE Les Garmassières	AR 49	T 03	0 ha 66 a 85 ca	Idem AR 45		0 ha 29 a 43 ca en PPRS 0 ha 37 a 42 ca
P00140	PENNE Les Garmassières	AR 50	BT 03	3 ha 81 a 90 ca	Idem AR 45		0 ha 28 a 38 ca en PPRS 3 ha 53 a 52 ca
P00140	PENNE Las Bouygues	AR 12	L02 friche	2 ha 89 a 60 ca	Idem AR 45		0 ha 25 a 10 ca en PPRS 2 ha 64 a 50 ca
P00140	PENNE Las Bouygues	AR 13	L02 friche	0 ha 16 a 21 ca	Idem AR 45		0 ha 05 a 65 ca en PPRS 0 ha 10 a 56 ca
P00140	PENNE Le Can	AR 14	BT 03	0 ha 40 a 85 ca	Idem AR 45		0 ha 40 a 85 ca en PPRS

PERIMETRE de PROTECTION RAPPROCHEE SATELLITE Point d'eau : Captage de La Madeleine										Commune de PENNE (81)	
N° communal	Commune et lieu-dit	Indications cadastrales			Propriétaires			Surfaces			
		Section et N° cadas.	Nature et Classe	Surface	Etat civil	Date et lieu de naissance	Surface soumise à servitudes	Surface libre de servitudes			
P00140	PENNE Le Can	AR 15	BT 04	0 ha 42 a 10 ca	Idem AR 45		0 ha 42 a 10 ca en PPRS	-			
P00140	PENNE Le Can	AR 16	LO2 friche	0 ha 09 a 70 ca	Idem AR 45		0 ha 09 a 70 ca en PPRS	-			
P00140	PENNE Le Can	AR 17	T 03	0 ha 45 a 91 ca	Idem AR 45		0 ha 45 a 91 ca en PPRS	-			
P00140	PENNE Le Can	AR 18	BT 03	0 ha 33 a 80 ca	Idem AR 45		0 ha 33 a 80 ca en PPRS	-			
P00140	PENNE Le Can	AR 19	T 03	0 ha 53 a 70 ca	Idem AR 45		0 ha 53 a 70 ca en PPRS	-			
P00140	PENNE Le Can	AR 20	T 03	0 ha 16 a 26 ca	Idem AR 45		0 ha 16 a 26 ca en PPRS	-			
P00140	PENNE Le Can	AR 21	a : LO2 friche b : T 03	1 ha 87 a 10 ca 0 ha 43 a 03 ca 1 ha 44 a 07 ca	Idem AR 45		1 ha 87 a 10 ca en PPRS	-			
S00068	PENNE Le Can	AR 24	BT 03	2 ha 36 a 75 ca	Propriétaire : M. SEGUY Robert André Senchet 81140 PENNE	08/05/1957 82 Montricoux	0 ha 18 a 55 ca en PPRS	2 ha 18 a 20 ca			
P00140	PENNE Le Can	AR 25	LO1 pacage	0 ha 21 a 99 ca	Propriétaire : M. PICARDAT Jean François Paul 2 impasse des Boutons d'Or 31270 VILLENEUVE TOLOSANE	19/11/1959 99 GUINEE	0 ha 10 a 11 ca en PPRS	0 ha 11 a 88 ca			
P00140	PENNE Le Can	AR 26	BT 03	1 ha 46 a 80 ca	Idem AR 25		0 ha 44 a 67 ca en PPRS	1 ha 02 a 13 ca			
P00140	PENNE Le Can	AR 27	BT 03	2 ha 93 a 90 ca	Idem AR 25		0 ha 52 a 43 ca en PPRS	2 ha 41 a 47 ca			
P00140	PENNE Le Can	AR 28	T 04	0 ha 30 a 02 ca	Idem AR 25		0 ha 25 a 75 ca en PPRS	0 ha 04 a 27 ca			
P00140	PENNE Le Can	AR 29	BT 03	3 ha 26 a 00 ca	Idem AR 25		0 ha 15 a 12 ca en PPRS	3 ha 10 a 88 ca			
P00140	PENNE Le Can	AR 33	a : LO1 pacage b : BT 03	0 ha 83 a 20 ca 0 ha 41 a 72 ca 0 ha 41 a 48 ca	Idem AR 25		0 ha 11 a 80 ca en PPRS	0 ha 71 a 40 ca			
P00140	PENNE Le Can	AR 34	LO2 friche	0 ha 34 a 95 ca	Idem AR 25		0 ha 15 a 42 ca en PPRS	0 ha 19 a 53 ca			
P00140	PENNE Le Can	AR 35	T 04	0 ha 11 a 74 ca	Idem AR 25		0 ha 11 a 74 ca en PPRS	-			
P00140	PENNE Le Can	AR 36	T 04	0 ha 52 a 80 ca	Idem AR 25		0 ha 52 a 80 ca en PPRS	-			

PERIMETRE de PROTECTION RAPPROCHEE SATELLITE Point d'eau : Captage de La Madeleine							Commune de PENNE (81)		
N° communal	Commune et Lieu-dit	Indications cadastrales			Propriétaires		Surfaces		
		Section et N° cadas.	Nature et Classe	Surface	Etat civil	Date et lieu de naissance	Surface soumise à servitudes	Surface libre de servitudes	
PENNE DU TARN - SECTION AS									
R00121	PENNE Las Capelanios	AS 18	BT 02	6 ha 62 a 00 ca	Propriétaires: Mme ROUCH Marie Noëlle Michèle Françoise épse GIROUARD Alain 8 rue des Biches 17 4390 la Tremblade	12/12/1957 33 Talence	0 ha 10 a 66 ca en PPRS	6 ha 51 a 34 ca	
C00202	PENNE Las Capelanios	AS 16	T 04	0 ha 61 a 85 ca	Propriétaires: M. ROUCH Pascal Claude Gérard 14 rue Châteaubriand 64000 PAU	17/01/1963 64 Pau	0 ha 61 a 85 ca en PPRS		
C00202	PENNE Las Capelanios	AS 15	BT 03	2 ha 68 a 32 ca	Propriétaires: M. CHAPLET Maurice Germain Alain 7 rue Stéphane Mallarmé 31500 TOULOUSE	11/02/1950 31 TOULOUSE	0 ha 16 a 20 ca en PPRS	2 ha 52 a 12 ca	
P00090	PENNE Las Capelanios	AS 17	BT 03	3 ha 35 a 80 ca	Propriétaire: SCI VIKING Chez Mme Claude LAVAL 430 chemin des Palanques 82170 BESSENS	31/12/1953 31 TOULOUSE	0 ha 33 a 93 ca en PPRS	3 ha 01 a 87 ca	
+00082	PENNE Roussel	AS 11	BT 03	0 ha 40 a 66 ca	Propriétaire: SCI VIKING chez M. Claude LAVAL 430 chemin des Palanques 82170 BESSENS		0 ha 29 a 02 ca en PPRS	0 ha 11 a 64 ca	
+00082	PENNE Roussel	AS 58	BT 03	5 ha 64 a 85 ca	Idem AS 11		0 ha 20 a 36 ca en PPRS	5 ha 44 a 49 ca	
+00082	PENNE Roussel	AS 12	P 02	0 ha 33 a 65 ca	Idem AS 11		0 ha 33 a 65 ca en PPRS		
PENNE DU TARN - SECTION AT									
C00202	PENNE Tiboubes et Coustous	AT 5	BT 03	1 ha 98 a 43 ca	Propriétaires: M. CHAPLET Maurice Germain Alain 7 rue Stéphane Mallarmé 31500 TOULOUSE	11/02/1950 31 TOULOUSE	0 ha 23 a 60 ca en PPRS	1 ha 74 a 83 ca	
					Mme DE LACTIVIER Nathalie Aline Jeanne épse CHAPLET Maurice 7 rue Stéphane Mallarmé 31500 TOULOUSE	31/12/1953 31 TOULOUSE			

PERIMETRE de PROTECTION RAPPROCHEE SATELLITE Point d'eau : Captage de La Madeleine										Commune de PENNE (81)	
N° communal	Indications cadastrales				Propriétaires			Surfaces			
	Commune et Lieu-dit	Section et N° cadas.	Nature et Classe	Surface	Etat civil	Date et lieu de naissance	Surface soumise à servitudes	Surface libre de servitudes			
500047	PENNE Tiboubes et Coustous	AT 9	BT 02	0 ha 06 a 49 ca	Usufruit: Mme SERAYSSOL Claudette Anne Marie épse OLLIER Simon 100 chemin de Lasserre 82800 MONTRICOUX	22/05/1944 81 PENNE	0 ha 06 a 49 ca	en PPRS			
500047	PENNE Tiboubes et Coustous	AT 10	P 02	0 ha 10 a 69 ca	M. OLLIER Simon 100 chemin de Lasserre 82800 MONTRICOUX	08/01/1934	0 ha 10 a 69 ca	en PPRS			
500047	PENNE Tiboubes et Coustous	AT 29	T 03	0 ha 12 a 50 ca	Propriétaire : Mme ISSOLAN Martine Rebilly 82220 AUTY	26/10/1964 Caussade	0 ha 05 a 70 ca	en PPRS			
CO0202	PENNE Tiboubes et Coustous	AT 17	BT 03	0 ha 07 a 91 ca	Propriétaires : M. CHAPLET Maurice Germain Alain 7 rue Stéphane Mallarmé 31500 TOULOUSE	11/02/1950 31 TOULOUSE	0 ha 07 a 91 ca	en PPRS			
CO0202	PENNE Tiboubes et Coustous	AT 18	T 03	0 ha 12 a 30 ca	Idem AT 17		0 ha 10 a 58 ca	en PPRS			
CO0202	PENNE Tiboubes et Coustous	AT 33	BT 03	6 ha 17 a 75 ca	Idem AT 17		1 ha 12 a 45 ca	en PPRS			
CO0202	PENNE Tiboubes et Coustous	AT 36	T 03	0 ha 08 a 15 ca	Idem AT 17		0 ha 00 a 65 ca	en PPRS			
CO0202	PENNE Cabou et le Pluech	AT 67	L02 friche	2 ha 06 a 70 ca	Idem AT 17		0 ha 46 a 45 ca	en PPRS			
+00082	PENNE Lous Arrendies	AT 1	L01 pacage	1 ha 56 a 00 ca	Propriétaire : SCI VICKING chez M. Claude LAVAL 430 chemin des Palanques 82170 BESSENS		1 ha 56 a 00 ca	en PPRS			
+00082	PENNE Tiboubes et Coustous	AT 7	BT 03	10 ha 84 a 14 ca	Idem AT 1		1 ha 44 a 31 ca	en PPRS			
+0082	PENNE Tiboubes et Coustous	AT 8	BT 02	0 ha 06 a 45 ca	Idem AT 1		0 ha 06 a 45 ca	en PPRS			
+0082	PENNE Tiboubes et Coustous	AT 11	P 02	0 ha 13 a 35 ca	Idem AT 1		0 ha 13 a 35 ca	en PPRS			

PERIMETRE de PROTECTION RAPPROCHEE SATELLITE Point d'eau : Captage de La Madeleine									
N° communal	Indications cadastrales				Propriétaires			Commune de PENNE (81)	
	Commune et Lieu-dit	Section et N° cadas.	Nature et Classe	Surface	Etat civil	Date et lieu de naissance	Surface soumise à servitudes	Surface libre de servitudes	Surfaces
+00082	PENNE Tiboubes et Coustous	AT 12	BT 03	0 ha 36 a 95 ca	Idem AT 1		0 ha 06 a 34 ca en PPRS	0 ha 30 a 61 ca	
+00082	PENNE Tiboubes et Coustous	AT 16	T 03	0 ha 27 a 60 ca	Idem AT 1		0 ha 16 a 11 ca en PPRS	0 ha 11 a 49 ca	
+00082	PENNE Tiboubes et Coustous	AT 34	L02 friche	0 ha 07 a 00 ca	Idem AT 1		0 ha 04 a 83 ca en PPRS	0 ha 02 a 17 ca	
+00082	PENNE Tiboubes et Coustous	AT 35	T 03	0 ha 29 a 15 ca	Idem AT 1		0 ha 05 a 69 ca en PPRS	0 ha 23 a 46 ca	
+00082	PENNE Tiboubes et Coustous	AT 38	BT 02	2 ha 21 a 55 ca	Idem AT 1		0 ha 25 a 56 ca en PPRS	1 ha 95 a 99 ca	
S00068	PENNE	AT 45	L02 friche	5 ha 08 a 15 ca	Propriétaire: M. SEGUY Robert André Senchet 81140 PENNE	08/05/1957 82 Montréoux	3 ha 11 a 77 ca en PPRS	1 ha 96 a 38 ca	
+00082	PENNE Tiboubes et Coustous	AT 46	P 03	2 ha 12 a 45 ca	Propriétaire: SCI VICKING chez M. Claude LAVAL 430 chemin des Palanques 82170 BESSENS		2 ha 12 a 45 ca en PPRS		
PENNE DU TARN - SECTION AX									
P00140	PENNE Montcéré	AX 5	a : BT 03 b : T 03	0 ha 12 a 58 ca 0 ha 07 a 60 ca 0 ha 04 a 98 ca	Propriétaire: M. PICARDAT Jean François Paul 2 impasse des Boutons d'Or 31270 VILLENEUVE TOLOSANE	19/11/1959 99 GUINEE	0 ha 06 a 22 ca en PPRS	0 ha 06 a 36 ca	
P00140	PENNE Montcéré	AX 6	a : T 03 b : L02 friche	1 ha 22 a 85 ca 1 ha 14 a 10 ca 0 ha 08 a 75 ca	Idem AX 5		1 ha 00 a 57 ca en PPRS	0 ha 22 a 28 ca	
P00140	PENNE Montcéré	AX 7	T 03	0 ha 09 a 89 ca	Idem AX 6a		0 ha 09 a 89 ca en PPRS		
P00140	PENNE Montcéré	AX 8	T 03	0 ha 90 a 25 ca	Idem AX 6a		0 ha 66 a 49 ca en PPRS	0 ha 23 a 76 ca	
P00140	PENNE Montcéré	AX 9	T 03	1 ha 26 a 66 ca	Idem AX 6a		0 ha 20 a 50 ca en PPRS	1 ha 06 a 16 ca	
P00140	PENNE Montcéré	AX 14	P 02	0 ha 10 a 98 ca	Idem AX 6a		0 ha 07 a 06 ca en PPRS	0 ha 03 a 92 ca	
P00140	PENNE Montcéré	AX 15	P 02	0 ha 50 a 65 ca	Idem AX 6a		0 ha 19 a 22 ca en PPRS	0 ha 31 a 43 ca	
P00140	PENNE Montcéré	AX 23	S	0 ha 20 a 80 ca	Idem AX 6a		0 ha 09 a 75 ca en PPRS	0 ha 11 a 05 ca	
P00140	PENNE Montcéré	AX 24	S	0 ha 20 a 25 ca	Idem AX 6a		0 ha 20 a 25 ca en PPRS		
P00140	PENNE Montcéré	AX 25	p 02	0 ha 62 a 65 ca	Idem AX 6a		0 ha 08 a 98 ca en PPRS	0 ha 53 a 67 ca	
P00140	PENNE Montcéré	AX 26	S	0 ha 10 a 05 ca	Idem AX 6a		0 ha 07 a 10 ca en PPRS	0 ha 02 a 95 ca	

PERIMETRE de PROTECTION RAPPROCHEE SATELLITE									
Point d'eau : Captage de La Madeleine									
Indications cadastrales					Commune de PENNE (81)				
N° communal	Commune et lieu-dit	Section et N° cadas.	Nature et Classe	Surface	Propriétaires		Surfaces		
					Etat civil	Date et lieu de naissance	Surface soumise à servitudes	Surface libre de servitudes	
P00140	PENNE Montcéré	AX 27	P 02	0 ha 95 a 17 ca	Idem AX 6a			0 ha 73 a 58 ca	0 ha 21 a 59 ca
P00140	PENNE Montcéré	AX 28	P 02	0 ha 73 a 60 ca	Idem AX 6a			0 ha 37 a 11 ca	0 ha 36 a 49 ca
P00140	PENNE Montcéré	AX 29	L01 pacage	0 ha 11 a 88 ca	Idem AX 6a			0 ha 05 a 54 ca	0 ha 06 a 34 ca
P00140	PENNE Montcéré	AX 30	L01 pacage	0 ha 05 a 64 ca	Idem AX 6a			0 ha 02 a 45 ca	0 ha 03 a 19 ca
C00202	PENNE Sabouyat et la Borio del Miets	AX 102	T 03	2 ha 68 a 85 ca	Propriétaires : M. CHAPLET Maurice Germain Alain 7 rue Stéphane Mallarmé 31500 TOULOUSE	11/02/1950 31 TOULOUSE		0 ha 29 a 47 ca	2 ha 39 a 38 ca
C00202	PENNE Sabouyat et la Borio del Miets	AX 116	T 04	0 ha 50 a 30 ca	Idem AX 102			0 ha 33 a 48 ca	0 ha 16 a 82 ca
C00202	PENNE Sabouyat et la Borio del Miets	AX 117	L01 pacage	0 ha 31 a 60 ca	Idem AX 102			0 ha 06 a 13 ca	0 ha 25 a 47 ca
C00202	PENNE Sabouyat et la Borio del Miets	AX 119	T 04	0 ha 19 a 35 ca	Idem AX 102			0 ha 06 a 45 ca	0 ha 12 a 90 ca
C00202	PENNE Sabouyat et la Borio del Miets	AX 147	a : L01 pacage b : BT 03	3 ha 34 a 60 ca 0 ha 29 a 10 ca 3 ha 05 a 50 ca	Idem AX 102			0 ha 12 a 18 ca	3 ha 22 a 42 ca
+00040	Cabéou et Mérigen	AV 1		0 ha 18 a 20 ca	Propriétaires : Les propriétaires du BND 206 AV0001 A la Serre 82800 MONTRICOUX			0 ha 03 a 51 ca	0 ha 14 a 69 ca
C00202	PENNE Cabéou et Mérigen	AV 9	BT 03	0 ha 13 a 15 ca	Propriétaires : M. CHAPLET Maurice Germain Alain 7 rue Stéphane Mallarmé 31500 TOULOUSE	11/02/1950 31 TOULOUSE		0 ha 02 a 69 ca	0 ha 10 a 46 ca
C00202	PENNE Cabéou et Mérigen	AV 25	BT 03	1 ha 78 a 95 ca	Idem AV 9	31/12/1953 31 TOULOUSE		0 ha 20 a 35 ca	1 ha 58 a 60 ca

PERIMETRE DE PROTECTION RAPPROCHEE SATELLITE Point d'eau : Captage de La Madeleine									
N° communal	Indications cadastrales				Propriétaires			Commune de PENNE (81)	
	Commune et Lieu-dit	Section et N° cadas.	Nature et Classe	Surface	Etat civil	Date et lieu de naissance	Surface soumise à servitudes	Surface libre de servitudes	
C00202	PENNE Cabéou et Mériغن	AV 35	P 02	0 ha 16 a 09 ca	Idem AV 9		0 ha 16 a 09 ca en PPRS	-	
C00202	PENNE Cabéou et Mériغن	AV 43	L02 friche	0 ha 24 a 55 ca	Idem AV 9		0 ha 24 a 55 ca en PPRS	-	
C00202	PENNE Cabéou et Mériغن	AV 46	L02 friche	0 ha 27 a 81 ca	Idem AV 9		0 ha 27 a 81 ca en PPRS	-	
C00202	PENNE Cabéou et Mériغن	AV 47	L02 friche	0 ha 13 a 70 ca	Idem AV 9		0 ha 07 a 76 ca en PPRS	0 ha 05 a 94 ca	
C00202	PENNE Cabéou et Mériغن	AV 48	BT 03	0 ha 27 a 55 ca	Idem AV 9		0 ha 01 a 96 ca en PPRS	0 ha 25 a 59 ca	
C00201	PENNE Cabéou et Mériغن	AV 63	L01 pacage	1 ha 22 a 55 ca	Idem AV 9		0 ha 05 a 32 ca en PPRS	1 ha 17 a 23 ca	
C00202	PENNE Cabéou et Mériغن	AV 64	L01 pacage	0 ha 80 a 38 ca	Idem AV 9		0 ha 00 a 46 ca en PPRS	0 ha 79 a 92 ca	
C00202	PENNE Cabéou et Mériغن	AV 65	L01 pacage	0 ha 12 a 79 ca	Idem AV 9		0 ha 01 a 41 ca en PPRS	0 ha 11 a 38 ca	
C00202	PENNE Cabéou et Mériغن	AV 66	L01 pacage	0 ha 66 a 05 ca	Idem AV 9		0 ha 10 a 35 ca en PPRS	0 ha 55 a 70 ca	
N00024	PENNE Montalba et Camp de Cabéou	AV 7	P 02	1 ha 09 a 95 ca	Propriétaires: Mme VANDERCAM Cécile Elisabeth épse NESLY Bernard Camis et Jassos 82800 BRUNIQUEL	07/07/1929 99 Belgique	0 ha 94 a 71 ca en PPRS	0 ha 15 a 24 ca	
N00024	PENNE	AV 38	BT 03	0 ha 33 a 20 ca	Propriétaires: Mme VANDERCAM Cécile Elisabeth épse NESLY Bernard Camis et Jassos 82800 BRUNIQUEL	07/07/1929 99 Belgique	0 ha 23 a 00 ca en PPRS	0 ha 10 a 20 ca	
N00024	PENNE Cabéou et Mériغن	AV 42	BT 03	0 ha 12 a 77 ca	M. NESLY Pascal François 82800 BRUNIQUEL	24/01/1950 45 Montargis			
N00024	PENNE Montalba et Camp de Cabéou	AV 161	BT 03	0 ha 62 a 70 ca	Mlle NESLY Valérie Noëlle Peyronnets 82170 FABAS	20/08/1981 82 Montauban	0 ha 11 a 15 ca en PPRS	0 ha 01 a 62 ca	
N00024	PENNE Montalba et Camp de Cabéou	AV 163	P 02	0 ha 53 a 95 ca	Idem AV 38		0 ha 23 a 27 ca en PPRS	0 ha 39 a 43 ca	
					Idem AV 38		0 ha 42 a 98 ca en PPRS	0 ha 10 a 97 ca	

PERIMETRE de PROTECTION RAPPROCHEE SATELLITE									
Point d'eau : Captage de La Madeleine									
Indications cadastrales					Propriétaires			Commune de PENNE (81)	
N° communal	Commune et Lieu-dit	Section et N° cadas.	Nature et Classe	Surface	Etat civil	Date et lieu de naissance	Surface soumise à servitudes	Surface libre de servitudes	Surfaces
N00022	PENNE Cabéou et Mérigen	AV 30	BT 2	0 ha 23 a 80 ca	Propriétaires: Mme YANDERCAM Cécile Elizabeth épse NESLY Bernard Camis et Jassos 82800 BRUNIQUEL	07/07/1929 99 Belgique	0 ha 04 a 30 ca en PPRS	0 ha 19 a 50 ca	
N00022	PENNE Cabéou et Mérigen	AV 33	P 02	0 ha 13 a 69 ca	Idem AV 30		0 ha 13 a 69 ca en PPRS		
N00022	PENNE Cabéou et Mérigen	AV 36	P 02 P 03	0 ha 46 a 80 ca 0 ha 23 a 40 ca 0 ha 23 a 40 ca	Idem AV 30		0 ha 46 a 80 ca en PPRS		
N00022	PENNE Roudolle	AV 76	T 03	0 ha 16 a 45 ca	Idem AV 30		0 ha 04 a 29 ca en PPRS	0 ha 12 a 16 ca	
N00022	PENNE Roudolle	AV 78	T 03	0 ha 17 a 05 ca	Idem AV 30		0 ha 15 a 47 ca en PPRS	0 ha 01 a 58 ca	
N00022	PENNE Montalba et Camp de Cabéou	AV 158	P 02	0 ha 90 a 55 ca	Idem AV 30		0 ha 90 a 55 ca en PPRS		
N00022	PENNE Montalba et Camp de Cabéou	AV 162	P 02	0 ha 20 a 72 ca	Idem AV 30		0 ha 20 a 72 ca en PPRS		
N00022	PENNE Les Places	AV 166	BT 03	0 ha 80 a 15 ca	Idem AV 30		0 ha 07 a 58 ca en PPRS	0 ha 72 a 57 ca	
N00022	PENNE Cabéou et Mérigen	AV 13	BT 03	2 ha 83 a 40 ca	Idem AV 30		0 ha 03 a 85 ca en PPRS	2 ha 79 a 55 ca	
F00046	PENNE Cabéou et Mérigen	AV 39	BT 03	0 ha 13 a 27 ca	Usufruitiers: M. FAUCHER André Henri Guillaume René 5 chemin du Moulin 82800 MONTRICOUX	11/12/1930 43 LEMPEDES/ ALLAGNON	0 ha 07 a 32 ca en PPRS	0 ha 05 a 95 ca	
F00046	PENNE Cabéou et Mérigen	AV 41	BT 03	0 ha 85 a 60 ca	Mme DAMAGGIO Germaine Maria épse FAUCHER André 5 chemin du Moulin 82800 MONTRICOUX	26/02/1935 82 Montauban			
F00046	PENNE Montalba et Camp de Cabéou	AV 155	BT 02	2 ha 21 a 25 ca	Propriétaires: M. FAUCHER Thierry Jean Michel n°10 rue des templeiers 82800 MONTRICOUX	02/12/1964 82 Montauban			
F00046	PENNE Cabéou et Mérigen	AV 41	BT 03	0 ha 85 a 60 ca	Mme FAUCHER Catherine Renée Marie Carmel 10 rue Kléber 82000 MONTAUBAN	25/01/1961 82 Montauban	0 ha 15 a 69 ca en PPRS	0 ha 69 a 91 ca	
F00046	PENNE Montalba et Camp de Cabéou	AV 155	BT 02	2 ha 21 a 25 ca	Idem AV 39		0 ha 58 a 34 ca en PPRS	1 ha 62 a 91 ca	

PERIMETRE de PROTECTION RAPPROCHEE SATELLITE Point d'eau : Captage de La Madeleine									
N° communal	Indications cadastrales			Propriétaires			Commune de PENNE (81)		
	Commune et Lieu-dit	Section et N° cadas.	Nature et Classe	Surface	Etat civil	Date et lieu de naissance	Surface soumise à servitudes	Surface libre de servitudes	
F00047	PENNE Roudolle	AV 79	L02 friche	0 ha 04 a 39 ca	Idem AV 39		0 ha 01 a 64 ca en PPRS	0 ha 02 a 75 ca	
F00046	PENNE Roudolle	AV 99	L02 friche	0 ha 20 a 60 ca	Idem AV 39		0 ha 09 a 25 ca en PPRS	0 ha 11 a 35 ca	
F00046	PENNE Roudolle	AV 103	P 03	0 ha 38 a 85 ca	Idem AV 39		0 ha 13 a 18 ca en PPRS	0 ha 25 a 67 ca	
F00046	PENNE Roudolle	AV 147	T 03	0 ha 89 a 95 ca	Idem AV 39		0 ha 33 a 70 ca en PPRS	0 ha 56 a 25 ca	
F00046	PENNE la Vigrasse	AV 105	L01 parage	1 ha 66 a 46 ca	Usufruit.: Mme BRIAN Simone 5 chemin de Ronde 82000 MONTAUBAN	21/10/1935 Montricoux	0 ha 01 a 75 ca en PPRS	1 ha 64 a 71 ca	
F00046	PENNE la Vigrasse	AV 145	S	0 ha 16 a 35 ca	Idem AV 39		0 ha 01 a 14 ca en PPRS	0 ha 15 a 21 ca	
C00099	PENNE Sirgan	AV 106	T 02	3 ha 66 a 75 ca	Propriétaires: M. CABARES Bernard Sirgan 81140 PENNE	29/03/1954 81 ALBI	2 ha 03 a 13 ca en PPRS	1 ha 63 a 62 ca	
C00099	PENNE Roudolle	AV 98	BT 03	0 ha 24 a 20 ca	Mme MAZUC Marie Christine Marie Julie épse CABARES Bernard Sirgan 81140 PENNE	07/09/1961 82 Negrepelisse	0 ha 10 a 50 ca en PPRS	0 ha 13 a 70 ca	
B00130	PENNE Gauthié est	AV 133	a : T 02 b : V 01	1 ha 59 a 95 ca 1 ha 34 a 37 ca 0 ha 25 a 58 ca	Usufruit.: Mme BRIAN Simone 5 chemin de Ronde 82000 MONTAUBAN	21/10/1935 Montricoux	0 ha 70 a 80 ca en PPRS	0 ha 89 a 15 ca	
B00130	PENNE Gauthié est	AV 134	T 02	0 ha 42 a 98 ca	Propriétaire.: M. BRIAN Gilles Jean Yves Rue de Fontailles Iloujas 12740 La Loubière	10/01/1963 Paris 11	0 ha 16 a 23 ca en PPRS	0 ha 26 a 75 ca	

PERIMETRE de PROTECTION RAPPROCHEE SATELLITE										
Point d'eau : Captage de La Madeleine										
Indications cadastrales					Commune de PENNE (81)					
N° communal	Commune et Lieu-dit	Section et N° cadas.	Nature et Classe	Surface	Propriétaires			Surfaces		
					Etat civil	Date et lieu de naissance	Surface soumise à servitudes	Surface libre de servitudes		
B00130	PENNE La Vignasse	AV 138	T 03	0 ha 04 a 88 ca	Propriétaires: Idem AV 106 M. CABARES Bernard Sirgan 81140 PENNE			0 ha 04 a 88 ca	en PPRS	-
B00130	PENNE Montalba et Camp de Cabéou	AV 154	BT 02	1 ha 70 a 58 ca	Propriétaire: M. BRIAN Yves Edmond 5 chemin de Ronde 82000 MONTAUBAN			0 ha 42 a 43 ca	en PPRS	1 ha 28 a 15 ca
B00130	PENNE La Vignasse	AV 139	BT 02	0 ha 05 a 41 ca	Idem AV 154			0 ha 05 a 41 ca	en PPRS	-
B00130	PENNE Cabéou et Mériçen	AV 32	BT 02	0 ha 17 a 35 ca	Idem AV 154			0 ha 17 a 35 ca	en PPRS	-
Q00001	PENNE Montalba et Camp de Cabéou	AV 157	LO2 friche	0 ha 03 a 00 ca	Propriétaire: Mime QUERCY Jacqueline Marie épse BEDOUT Guy Agent EDF 17 rue de Boubee 32000 AUCH	14/06/1935	82 Montricoux	0 ha 03 a 00 ca	en PPRS	-
S00047	PENNE Roudolle	AV 77	T 03	0 ha 13 a 90 ca	Propriétaire: Mime SERAYSSOL Claudette Anne Marie épse OLLIER Simon 100 chemin de Lasserre 82800 MONTRICOUX	22/05/1944	81 PENNE	0 ha 10 a 49 ca	en PPRS	0 ha 03 a 41 ca
S00047	PENNE	AV 80	T 03	0 ha 09 a 55 ca	Usufruit: Mime SERAYSSOL Claudette Anne Marie épse OLLIER Simon 100 chemin de Lasserre 82800 MONTRICOUX	22/05/1944	81 PENNE	0 ha 09 a 55 ca	en PPRS	-
S00047	PENNE Roudolle	AV 81	LO2 friche	0 ha 13 a 85 ca	M. OLLIER Simon 100 chemin de Lasserre 82800 MONTRICOUX	08/01/1934	Montricoux			0 ha 04 a 94 ca
S00047	PENNE Roudolle	AV 82	LO2 friche	0 ha 27 a 25 ca	Propriétaire: Mime ISSOLAN Martine Rebely 8220 AUTY	26/01/1964	Caussade	0 ha 08 a 91 ca	en PPRS	0 ha 13 a 37 ca

PERIMETRE de PROTECTION RAPPROCHEE SATELLITE Point d'eau : Captage de La Madeleine									
Indications cadastrales			Propriétaires			Commune de PENNE (81) Surfaces			
N° communal	Commune et Lieu-dit	Section et N° cadas.	Nature et Classe	Surface	Etat civil	Date et lieu de naissance	Surface soumise à servitudes	Surface libre de servitudes	
500047	PENNE La Vignasse	AV 140	T 03	0 ha 52 a 80 ca	Idem AV 80		0 ha 43 a 17 ca en PPRS	0 ha 09 a 43 ca	
PENNE DU TARN - SECTION AW									
C00202	PENNE Les Boulièbènes	AW 76	LO2 friche	1 ha 60 a 25 ca	Propriétaires: M. CHAPLET Maurice Germain Alain 7 rue Stéphane Maillarmé 31500 TOULOUSE	11/02/1950 31 TOULOUSE	0 ha 33 a 17 ca en PPRS	1 ha 27 a 08 ca	
C00202	PENNE Les Boulièbènes	AW 77	T 03	0 ha 18 a 80 ca	Idem AW 76		0 ha 18 a 80 ca en PPRS		
C00204	PENNE Les Boulièbènes	AW 75	LO2 friche	1 ha 99 a 80 ca	Idem AW 76		0 ha 18 a 19 ca en PPRS	1 ha 81 a 61 ca	
C00205	PENNE Les Boulièbènes	AW 78	BT 03	0 ha 94 a 70 ca	Idem AW 76	Mme DE LACTIVIER Nathalie Aline Jeanne épse CHAPLET Maurice 7 rue Stéphane Maillarmé 31500 TOULOUSE	0 ha 70 a 35 ca en PPRS	0 ha 24 a 35 ca	
C00206	PENNE Les Boulièbènes	AW 79	T 04	0 ha 18 a 27 ca	Idem AW 76		0 ha 18 a 27 ca en PPRS		
C00202	PENNE Les Boulièbènes	AW 80	T 04	0 ha 22 a 61 ca	Idem AW 76		0 ha 22 a 61 ca en PPRS		
C00202	PENNE Les Boulièbènes	AW 83	LO2 friche	0 ha 08 a 87 ca	Idem AW 76		0 ha 03 a 96 ca en PPRS	0 ha 04 a 91 ca	
C00202	PENNE Les Boulièbènes	AW 84	T 03	0 ha 63 a 89 ca	Idem AW 76		0 ha 19 a 96 ca en PPRS	0 ha 43 a 93 ca	
C00203	PENNE Les Boulièbènes	AW 89	T 04	0 ha 18 a 25 ca	Idem AW 76		0 ha 04 a 44 ca en PPRS	0 ha 13 a 81 ca	
C00202	PENNE Mollinié	AW 150	LO1 pacage	0 ha 40 a 16 ca	Idem AW 76		0 ha 37 a 64 ca en PPRS	0 ha 02 a 52 ca	
C00202	PENNE Mollinié	AW 156	BT 02	1 ha 55 a 75 ca	Idem AW 76		0 ha 09 a 05 ca en PPRS	1 ha 46 a 70 ca	
C00202	PENNE Mollinié	AW 157	BT 03	3 ha 18 a 95 ca	Idem AW 76		0 ha 08 a 20 ca en PPRS	3 ha 10 a 75 ca	
B 00261	PENNE Les Boulièbènes	AW 81	BR 01	0 ha 52 a 51 ca	Propriétaire: Mme BENECH Mireille Françoise 18 rue Wurtz 75013 PARIS	24/01/1975 59 BONDUES	0 ha 52 a 51 ca en PPRS		
P00157	PENNE Mollinié	AW 132	LO2 friche	0 ha 36 a 43 ca	Propriétaire: M. PICOU Jean-Charles Emile Edmond Saint Maurice Sud 82130 LAFRANCAISE	26/08/1955 82 CAUSSADE	0 ha 36 a 43 ca en PPRS		
P00157	PENNE Mollinié	AW 133	S	0 ha 00 a 68 ca	Idem AW 132		0 ha 00 a 68 ca en PPRS		
P00157	PENNE Mollinié	AW 135	T 03	1 ha 63 a 15 ca	Idem AW 132		0 ha 25 a 22 ca en PPRS	1 ha 39 a 93 ca	

PERIMETRE de PROTECTION RAPPROCHEE SATELLITE Point d'eau : Captage de La Madeleine									
Indications cadastrales				Propriétaires			Surfaces		
N° communal	Commune et Lieu-dit	Section et N° cadas.	Nature et Classe	Surface	Etat civil	Date et lieu de naissance	Surface soumise à servitudes	Surface libre de servitudes	
P00157	PENNE Molinié	AW 137	L02 friche	0 ha 80 a 20 ca	Idem AW 117		0 ha 12 a 38 ca en PPRS	0 ha 67 a 82 ca	
P00157	PENNE Molinié	AW 138	L02 friche	0 ha 37 a 52 ca	Idem AW 117		0 ha 24 a 69 ca en PPRS	0 ha 12 a 83 ca	
C00202	PENNE	AW 148	L02 friche	1 ha 48 a 45 ca	Propriétaires : M. CHAPLET Maurice Germain Alain 7 rue Stéphane Mallarmé 31500 TOULOUSE Mme CHAPLET Nathalie 7 rue Stéphane Mallarmé 31500 TOULOUSE	11/02/1951 Toulouse 31/12/1953 Toulouse	0 ha 48 a 26 ca en PPRS	1 ha 00 a 19 ca	
C00202	Molinié PENNE	AW 149	L02 friche	0 ha 13 a 75 ca	Idem AW 148		0 ha 04 a 85 ca en PPRS	0 ha 08 a 50 ca	
P00157	PENNE Molinié	AW 151	BT 03	0 ha 99 a 45 ca	Propriétaire : M. PICOU Jean-Charles Emile Edmond Saint Maurice Sud 82130 LAFRANCAISE	26/08/1955 82 CAUSSADE	0 ha 31 a 17 ca en PPRS	0 ha 68 a 28 ca	
C00202	PENNE Molinié	AW 152	BT 03	0 ha 75 a 25 ca	Idem AW 148		0 ha 12 a 36 ca en PPRS	0 ha 62 a 89 ca	
C00202	PENNE Molinié	AW 153	L01 parcage	0 ha 15 a 85 ca	Idem AW 148		0 ha 08 a 55 ca en PPRS	0 ha 07 a 30 ca	
C00202	PENNE Molinié	AW 154	T 04	0 ha 22 a 35 ca	Idem AW 148		0 ha 22 a 35 ca en PPRS		
P00157	PENNE Molinié	AW 155	BT 03	1 ha 84 a 60 ca	Propriétaire : M. PICOU Jean-Charles Emile Edmond Saint Maurice Sud 82130 LAFRANCAISE	26/08/1955 82 CAUSSADE	1 ha 73 a 17 ca en PPRS	0 ha 11 a 43 ca	
S00047	PENNE La Dahlié	AW 160	L02 friche	1 ha 53 a 40 ca	Usufruitier : Mme SERAYSSOL Claudette Anne Marie épse OLLIER Simon 100 chemin de Lasserre 82800 MONTRICOUX M. OLLIER Simon 100 chemin de Lasserre 82800 MONTRICOUX	22/05/1944 81 PENNE 08/01/1934 Caussade	0 ha 06 a 95 ca en PPRS	1 ha 46 a 45 ca	
S00047	PENNE La Dahlié	AW 166	L02 friche	0 ha 52 a 40 ca	Propriétaire : Mme ISSOLAN marine Rebely 82220 AJUTY	26/01/1964 Caussade	0 ha 03 a 74 ca en PPRS	0 ha 48 a 65 ca	

PERIMETRE de PROTECTION RAPPROCHEE SATELLITE Point d'eau : Captage de La Madeleine									
N° communal	Indications cadastrales			Propriétaires			Commune de PENNE (81)		
	Commune et Lieu-dit	Section et N° cadas.	Nature et Classe	Surface	Etat civil	Date et lieu de naissance	Surface soumise à servitudes	Surfaces	
								Surface libre de servitudes	
S00047	PENNE La Dahié	AW 167	T 04	1 ha 38 a 20 ca	Idem AW 160		0 ha 55 a 74 ca en PPRS	0 ha 82 a 46 ca	
S00047	PENNE Pépénut	AW 182	J 02 potager	0 ha 03 a 29 ca	Idem AW 160		0 ha 00 a 64 ca en PPRS	0 ha 02 a 65 ca	
S00047	PENNE Pépénut	AW 183	L07 friche	1 ha 90 a 00 ca	Idem AW 160		0 ha 85 a 84 ca en PPRS	1 ha 04 a 16 ca	
F00046	PENNE Pépénut	AW 187	L01 pacage	1 ha 19 a 25 ca	Usufruitiers: M. FAUCHER André Henri Guillaume René 6 chemin du Moulin 82800 MONTRICOUX Mme DAMAGGIO Germaine Maria épse FAUCHER André 6 chemin du Moulin 82800 MONTRICOUX Propriétaires: M. FAUCHER Thierry Jean Michel 10 rue des templeiers 82800 MONTRICOUX Mme FAUCHER Catherine Renée Marie Carmel 10 rue Kiéber MONTAUBAN Idem AW187	11/12/1930 43 LEMPEDES/ ALLAGNON 26/02/1935 82 Montauban 02/12/1964 82 Montauban 25/01/1961 82 Montauban	0 ha 62 a 18 ca en PPRS	0 ha 57 a 07 ca	
F00046	PENNE Montaba et Camp de Cabéou	AV 156	BT 03	0 ha 16 a 30 ca	Idem AW187		0 ha 04 a 15 ca en PPRS	0 ha 12 a 15 ca	
P00157	PENNE Pépénut	AW 193	T 02	0 ha 12 a 25 ca	Propriétaire: M. PICOU Jean-Charles Emile Edmond Saint Maurice Sud 82130 LAFRANCAISE	26/08/1955 82 CAUSSADE	0 ha 06 a 23 ca en PPRS	0 ha 06 a 02 ca	
S00047	Pépénut	AW 194	T 02	0 ha 25 a 55 ca	Usufruitier: Mme SERAYSSOL Claudette Anne Marie épse OLLIER Simon 100 chemin de Lasserre 82800 MONTRICOUX M. OLLIER Simon 100 chemin de Lasserre 82800 MONTRICOUX Propriétaires: Mme ISSOLAN martine Rebely 82220 AUTY	22/05/1944 81 PENNE 08/01/1934 Causade 26/01/1964 Causade	0 ha 06 a 77 ca en PPRS	0 ha 18 a 78 ca	
S00047	Pépénut	AW 195	L01 pacage	0 ha 62 a 45 ca	Idem AW 194		0 ha 62 a 45 ca en PPRS		

PERIMETRE de PROTECTION RAPPROCHEE SATELLITE									
Point d'eau : Captage de La Madeleine									
Indications cadastrales					Propriétaires			Commune de PENNE (81)	
N° communal	Commune et Lieu-dit	Section et N° cadas.	Nature et Classe	Surface	Etat civil	Date et lieu de naissance	Surface soumise à servitudes	Surface libre de servitudes	
S00047	Pépénut	AW 196	T 03	0 ha 49 a 85 ca	Idem AW 194		0 ha 46 a 76 ca en PPRS	0 ha 03 a 09 ca	
S00047	Pépénut	AW 197	T 03	0 ha 14 a 71 ca	Idem AW 194		0 ha 11 a 32 ca en PPRS	0 ha 03 a 39 ca	
S00047	Pépénut	AW 198	a : T 04 b : L01 pacage	0 ha 26 a 15 ca 0 ha 10 a 27 ca 0 ha 15 a 88 ca	Idem AW 194		0 ha 08 a 40 ca en PPRS	0 ha 17 a 75 ca	
S00047	Pépénut	AW 199	T 03	0 ha 04 a 52 ca	Idem AW 194		0 ha 04 a 52 ca en PPRS		
S00047	Pépénut	AW 200	L01 pacage	0 ha 35 a 33 ca	Idem AW 194		0 ha 19 a 58 ca en PPRS	0 ha 15 a 75 ca	
P00157	PENNE Pépénut	AW 201	a : L01 pacage b : T 04 c : L01 pacage	0 ha 89 a 35 ca 0 ha 44 a 56 ca 0 ha 17 a 49 ca 0 ha 27 a 30 ca	Propriétaire : M. PICOU Jean-Charles Emile Edmond Saint Maurice Sud 82130 LAFRANCAISE	26/08/1955 82 CAUSSADE	0 ha 18 a 76 ca en PPRS	0 ha 70 a 59 ca	
PENNE DU TARN - SECTION BY									
B00130	PENNE Puechas et les Issards	BY 3	BT 02	6 ha 32 a 49 ca	Usufruitier : M. BRIAN Simone 5 chemin de Ronde 82800 MONTRICOUX	22/03/1931 81 Penne	5 ha 61 a 90 ca en PPRS	0 ha 70 a 59 ca	
B00130	PENNE Figat	BY 28	BT 03	1 ha 94 a 15 ca	Propriétaire : M. BRIAN Gilles Jean Yves rue de Fontenelles Lioujas 12740 LA LOUBIERE	10/01/1963 Paris 11	0 ha 86 a 52 ca en PPRS	1 ha 07 a 63 ca	
B00130	PENNE Figat	BY 29	L02 friche	0 ha 18 a 70 ca	Idem BY 3		0 ha 18 a 70 ca en PPRS		
B00130	PENNE Figat	BY 30	BT 03	0 ha 24 a 55 ca	Idem BY 3		0 ha 24 a 55 ca en PPRS		
B00130	PENNE Figat	BY 31	T 03	0 ha 09 a 45 ca	Idem BY 3		0 ha 09 a 45 ca en PPRS		
B00130	PENNE Fumet et Gauthié	BY 46	L02 friche	0 ha 03 a 80 ca	Idem BY 3		0 ha 03 a 80 ca en PPRS		

PERIMETRE de PROTECTION RAPPROCHEE SATELLITE Point d'eau : Captage de La Madeleine									
N° communal	Indications cadastrales			Propriétaires			Commune de PENNE (81)		
	Commune et Lieu-dit	Section et N° cadas.	Nature et Classe	Surface	Etat civil	Date et lieu de naissance	Surface soumise à servitudes	Surfaces	Surface libre de servitudes
S00047	PENNE Sirgan Sud	BY 33	T 02	0 ha 68 a 05 ca	Usufruitier : Mme SERAYSSOL Claudette Anne Marie épse OLLIER Simon 100 chemin de Lasserre 82800 MONTRICOUX	22/05/1944 81 PENNE	0 ha 44 a 74 ca en PPRS		0 ha 23 a 31 ca
S00047	PENNE Sirgan Sud	BY 32	BT 03	0 ha 06 a 66 ca	Idem BY 33	08/01/1934 Caussade	0 ha 04 a 52 ca en PPRS		0 ha 02 a 14 ca
S00047	PENNE Sirgan Sud	BY 35	BT 03	1 ha 54 a 85 ca	Idem BY 33		0 ha 37 a 10 ca en PPRS		1 ha 17 a 75 ca
B00130	PENNE Sirgan Sud	BY 34	L02 friche	0 ha 04 a 30 ca	Usufruitier : M. BRIAN Simone 5 chemin de Ronde 82800 MONTRICOUX	22/03/1931 81 Penne	0 ha 04 a 30 ca en PPRS		-
B00130	PENNE Sirgan Sud	BY 43	L02 friche	1 ha 16 a 05 ca	Idem BY 34		0 ha 13 a 85 ca en PPRS		1 ha 02 a 20 ca
B00130	PENNE Sirgan Sud	BY 44	L02 friche	0 ha 04 a 04 ca	Idem BY 34		0 ha 04 a 04 ca en PPRS		-
B00130	PENNE Sirgan Sud	BY 45	L02 friche	0 ha 12 a 19 ca	Idem BY 34		0 ha 12 a 19 ca en PPRS		-
B00130	PENNE Sirgan Sud	BY 47	P 03	0 ha 67 a 10 ca	Idem BY 34		0 ha 29 a 72 ca en PPRS		0 ha 37 a 38 ca
B00130	PENNE Fumet et Gauthié	BY 48	L02 friche	0 ha 04 a 18 ca	Idem BY 34		0 ha 04 a 18 ca en PPRS		-
B00130	PENNE Fumet et Gauthié	BY 49	BT 03	0 ha 19 a 25 ca	Idem BY 34		0 ha 15 a 36 ca en PPRS		0 ha 03 a 89 ca
B00130	PENNE Fumet et Gauthié	BY 53	BT 03	0 ha 65 a 95 ca	Idem BY 34		0 ha 00 a 58 ca en PPRS		0 ha 65 a 37 ca
S00047	PENNE Fumet et Gauthié	BY 50	BT 03	0 ha 19 a 50 ca	Idem BY 33		0 ha 05 a 21 ca en PPRS		0 ha 14 a 29 ca
S00047	PENNE Fumet et Gauthié	BY 51	T 03	0 ha 19 a 80 ca	Idem BY 33		0 ha 03 a 78 ca en PPRS		0 ha 16 a 02 ca
S00047	PENNE Fumet et Gauthié	BY 52	BT 03	0 ha 08 a 65 ca	Idem BY 33		0 ha 01 a 69 ca en PPRS		0 ha 06 a 96 ca

N° communal		Indications cadastrales		PERIMETRE de PROTECTION RAPPROCHEE SATELLITE Point d'eau : Captage de La Madeleine			Commune de PENNE (81)	
Commune et Lieu-dit		Section et N° cadass.	Nature et Classe	Surface	Etat civil	Date et lieu de naissance	Surface soumise à servitudes	Surface libre de servitudes
		Propriétaires BRUNIQUEL - SECTION A1 et A2						
N00027	BRUNIQUEL Camis Haut	A1 105	T 03	2 ha 28 a 70 ca	Propriétaires: Mme VANDERCAM Cécile Elisabeth épse NESLY Bernard Camis et Jassos 82800 BRUNIQUEL	07/07/1929 99 Belgique	0 ha 79 a 44 ca en PPRS	1 ha 49 a 26 ca
N00027	BRUNIQUEL Camis et Jassos	A1 101	T 02 taillis	0 ha 00 a 84 ca	Idem A2 105		0 ha 00 a 84 ca en PPRS	-
N00027	BRUNIQUEL Camis et Jassos	A1 102	T 02 taillis	4 ha 86 a 50 ca	Idem A2 105		0 ha 62 a 79 ca en PPRS	4 ha 23 a 71 ca
N00027	BRUNIQUEL Camis et Jassos	A1 104	T 03	1 ha 01 a 40 ca	Idem A2 105		0 ha 52 a 01 ca en PPRS	0 ha 49 a 39 ca
N00027	BRUNIQUEL Camis Haut	A1 108	S	0 ha 03 a 32 ca	Idem A2 105		0 ha 01 a 74 ca en PPRS	0 ha 01 a 58 ca
N00027	BRUNIQUEL Camis et Jassos	A1 109	L02 friche	0 ha 20 a 60 ca	Idem A2 105		0 ha 14 a 12 ca en PPRS	0 ha 06 a 48 ca
N00027	BRUNIQUEL Camis et Jassos	A1 100	T 02 taillis	23 ha 10 a 20 ca	Idem A2 105		0 ha 54 a 02 ca en PPRS	22 ha 56 a 18 ca
N00027	BRUNIQUEL Camis et Jassos	A1 111	T 04	1 ha 27 a 40 ca	Idem A2 105		0 ha 06 a 18 ca en PPRS	1 ha 21 a 22 ca
N00027	BRUNIQUEL Camis et Jassos	AZ 283	T 02	0 ha 57 a 40 ca	Idem A2 105		0 ha 12 a 39 ca en PPRS	0 ha 45 a 01 ca
N00027	BRUNIQUEL Camis et Jassos	A1 89	T 03 taillis	0 ha 01 a 42 ca	Idem A2 105		0 ha 01 a 42 ca en PPRS	-
N00027	BRUNIQUEL Camis et Jassos	A1 90	T 03 taillis	0 ha 29 a 60 ca	Idem A2 105		0 ha 10 a 39 ca en PPRS	0 ha 19 a 21 ca
N00027	BRUNIQUEL Camis Haut	A1 103	T 03 taillis	0 ha 83 a 70 ca	Idem A2 105		0 ha 10 a 07 ca en PPRS	0 ha 73 a 63 ca

PERIMETRE de PROTECTION RAPPROCHEE SATELLITE									
Point d'eau : Captage de La Madeleine									
Commune de PENNE (81)									
N° communal	Indications cadastrales			Propriétaires			Surfaces		
	Commune et Lieu-dit	Section et N° cadas.	Nature et Classe	Surface	Etat civil	Date et lieu de naissance	Surface soumise à servitudes	Surface libre de servitudes	
C00051	CAZALS Le Frau 4	B1 4	T 04	0 ha 34 a 25 ca	Propriétaires: M. COURNEDE Patrice Jean Marc Elle par Me DUMARQUEZ Henry Carême 82140 CAZALS M. COURNEDE Charles Claude Jacques 2 impasse du château d'eau 82240 SEPTFONDS M. COURNEDE Francis Hubert Pierre 5094 Youmens 82270 MONTALZAT M. COURNEDE Jacques Roger Elle Au Débas 82240 CAYRIECH M. COURNEDE Jean Gérard Norbert Besombes 82240 PUYLAROQUE Mme COURNEDE Danièle Eliette Josiane Mombourou 82240 LABASTIDE DE PENNE		0 ha 04 a 02 ca en PPRS	0 ha 30 a 23 ca	
C00051	CAZALS Le Frau 4	B1 8	T 04	0 ha 46 a 25 ca	Idem B1 4		0 ha 15 a 41 ca en PPRS	0 ha 30 a 84 ca	
L00051	CAZALS Le Frau 1	B1 20	L01 pâture	0 ha 82 a 91 ca	Idem B1 23		0 ha 05 a 62 ca en PPRS	0 ha 77 a 29 ca	

PERIMETRE de PROTECTION RAPPROCHEE SATELLITE Point d'eau : Captage de La Madeleine										Commune de PENNE (81)		
N° communal	Indications cadastrales			Propriétaires				Surfaces				
	Commune et Lieu-dit	Section et N° cadas.	Nature et Classe	Surface	Etat civil	Date et lieu de naissance	Surface soumise à servitudes	Surface libre de servitudes				
L00051	CAZALS Le Frau 1	B1 29	L01 pâture	0 ha 88 a 45 ca	Idem B1 23		0 ha 00 a 90 ca en PPRS	0 ha 87 a 55 ca				
L00051	CAZALS Le Frau 1	B1 23	L01 pâture	0 ha 90 a 82 ca	Propriétaire: M. LACOMBE Jean Jacques Fernand Louis Lieu dit Fourcon - Bourdoncle Bas 82140 CAZALS		0 ha 20 a 46 ca en PPRS	0 ha 70 a 36 ca				
L00051	CAZALS Le Frau 1	B1 24	L01 pâture	0 ha 61 a 45 ca	Idem B1 23		0 ha 19 a 04 ca en PPRS	0 ha 42 a 41 ca				
L00051	CAZALS Le Frau 2	B2 473	L02 friche	3 ha 30 a 90 ca	Idem B1 23		0 ha 12 a 88 ca en PPRS	3 ha 18 a 02 ca				
C00051	CAZALS Le Frau 2	B2 296	L01 pâture	1 ha 01 a 20 ca	Idem B1 4		0 ha 13 a 77 ca en PPRS	0 ha 87 a 43 ca				
C00051	CAZALS Le Frau 1	B1 07	L01 pâture	1 ha 38 a 65 ca	Idem B2 296		0 ha 15 a 06 ca en PPRS	1 ha 23 a 59 ca				
C00051	CAZALS Le Frau 1	B1 05	L01 pâture	1 ha 07 a 90 ca	Idem B2 296		0 ha 29 a 42 ca en PPRS	0 ha 78 a 48 ca				
C00051	CAZALS Le Frau 1	B1 01	L01 pâture	2 ha 85 a 40 ca	Idem B2 296		0 ha 33 a 98 ca en PPRS	2 ha 51 a 42 ca				
C00051	CAZALS Le Frau 1	B1 45	T 03	1 ha 32 a 75 ca	Idem B2 296		0 ha 12 a 94 ca en PPRS	1 ha 19 a 81 ca				
C00052	CAZALS Le Frau 2	B1 44	L01 pâture	1 ha 57 a 90 ca	Idem B2 296		0 ha 68 a 89 ca en PPRS	0 ha 89 a 01 ca				
C00028	CAZALS Le Frau 2	B2 286	L01 pâture S	11 ha 18 a 60 ca 11 ha 08 a 96 ca 0 ha 09 a 64 ca	Propriétaire: M. CHISSAC François Julien 25, rue Montlosier 63000 CLERMONT FERRAND		0 ha 26 a 01 ca en PPRS	10 ha 92 a 59 ca				
C00028	CAZALS Le Frau 2	B2 288	T 03 T 04	0 ha 75 a 40 ca 0 ha 37 a 70 ca 0 ha 37 a 70 ca	Idem B2 286		0 ha 56 a 65 ca en PPRS	0 ha 18 a 75 ca				
C00054	CAZALS Le Frau 2	B2 291	L01 pâture	0 ha 22 a 21 ca	Idem B2 302		0 ha 10 a 76 ca en PPRS	0 ha 11 a 45 ca				
L00051	CAZALS Le Frau 2	B2 294	L02 friche	0 ha 27 a 55 ca	Idem B1 23		0 ha 17 a 10 ca en PPRS	0 ha 10 a 45 ca				
T00045	CAZALS Le Frau 2	B2 299	T 04	0 ha 39 a 15 ca	Propriétaire: M. TREGAN Denis Alain Al Riou 82140 CAZALS		0 ha 02 a 37 ca en PPRS	0 ha 36 a 78 ca				
C00054	CAZALS Le Frau 3	B2 302	L01 pâture	1 ha 24 a 63 ca	Propriétaire: M. CAVAILLE Michel René Bourdoncle 81140 CAZALS		0 ha 13 a 05 ca en PPRS	1 ha 11 a 58 ca				
					Usufruitier: M. CAVAILLE Raymond Pierre 68 Bourdoncle le Haut 81140 CAZALS							

PERIMETRE de PROTECTION RAPPROCHEE SATELLITE Point d'eau : Captage de La Madeleine										Commune de PENNE (81)	
N° communal	Indications cadastrales			Propriétaires			Surfaces				
	Commune et Lieu-dit	Section et N° cadas.	Nature et Classe	Surface	Etat civil	Date et lieu de naissance	Surface soumise à servitudes	Surface libre de servitudes			
C00054	CAZALS Le Frau 3	B2 323	T 04	1 ha 04 a 45 ca	Idem B2 302		0 ha 13 a 08 ca en PPRS	0 ha 91 a 37 ca			
C00054	CAZALS Le Frau 4	B2 371	T 04	0 ha 85 a 90 ca	Idem B2 302		0 ha 14 a 41 ca en PPRS	0 ha 71 a 49 ca			
C00054	CAZALS Le Frau 3	B2 318	T 04	1 ha 16 a 15 ca	Idem B2 302		0 ha 57 a 92 ca en PPRS	0 ha 58 a 23 ca			
C00054	CAZALS Le Frau 3	B2 317	T 04	0 ha 71 a 40 ca	Idem B2 302		0 ha 14 a 55 ca en PPRS	0 ha 56 a 85 ca			
C00054	CAZALS Le Frau 4	B2 359	L01 pature	1 ha 42 a 20 ca	Idem B2 302		0 ha 02 a 36 ca en PPRS	1 ha 39 a 84 ca			
C00054	CAZALS Le Frau 4	B2 367	T 03 T 04	0 ha 46 a 60 ca 0 ha 23 a 30 ca 0 ha 23 a 30 ca	Idem B2 302		0 ha 14 a 52 ca en PPRS	0 ha 32 a 08 ca			
C00054	CAZALS Le Frau 4	B2 369	L01 pature	1 ha 31 a 15 ca	Idem B2 302		0 ha 12 a 62 ca en PPRS	1 ha 18 a 53 ca			
C00054	CAZALS Le Frau 4	B2 372	T 03 T 04	0 ha 66 a 40 ca 0 ha 33 a 20 ca 0 ha 33 a 20 ca	Idem B2 302		0 ha 43 a 55 ca en PPRS	0 ha 22 a 85 ca			
C00055	CAZALS Le Frau 3	B2 319	L01 pature	3 ha 31 a 20 ca	Usufruitier : M. CAVAILLE Raymond Pierre 68 Bourdoncle le Haut 81140 CAZALS		0 ha 55 a 36 ca en PPRS	2 ha 75 a 84 ca			
C00055	CAZALS Le Frau 3	B2 481	T 04	0 ha 06 a 12 ca	Propriétaire : Mme CAVAILLE Eliane Henriette Finocchio 20215 VESCOVATO		0 ha 05 a 85 ca en PPRS	0 ha 00 a 27 ca			
C00042	CAZALS Le Frau 3	B2 306	BR 04 pin	0 ha 76 a 50 ca	Propriétaire : M. CAVAILLE Michel René Bourdoncle 81140 CAZALS		0 ha 34 a 64 ca en PPRS	0 ha 41 a 86 ca			
H00010	Le Frau 3	B2 303	BR 04 pin	0 ha 78 a 55 ca	Propriétaire : Mme RAFFY Dominique Florence épouse BRIAN chemin du Moulin 82140 CAZALS		0 ha 49 a 20 ca en PPRS	0 ha 29 a 35 ca			

PERIMETRE DE PROTECTION RAPPROCHEE SATELLITE									
Point d'eau : Captage de La Madeleine									
Indications cadastrales					Propriétaires				
N° communal	Commune et Lieu-dit	Section et N° cadas.	Nature et Classe	Surface	Etat civil	Date et lieu de naissance	Surface soumise à servitudes	Surface libre de servitudes	Surfaces
									(81)
D00070	CAZALS Le Frau 3	B2 305	T 04	0 ha 74 a 25 ca	Usufruitiers: M. DELPECH René Jean Bourdondle 82140 CAZALS		0 ha 06 a 56 ca en PPRS	0 ha 67 a 69 ca	
					Mme DONNADIEU-VERNET Christiane Bourdondle 82140 CAZALS				
D00070	CAZALS Le Frau 3	B2 308	T 04	0 ha 87 a 15 ca	Propriétaire: M. DELPECH Jean Luc Eric Aux Trèls 82140 CAZALS		0 ha 55 a 12 ca en PPRS	0 ha 32 a 03 ca	
D00070	CAZALS Le Frau 3	B2 309	T 04	0 ha 95 a 45 ca	Idem B2 305		0 ha 07 a 66 ca en PPRS	0 ha 87 a 79 ca	
D00070	CAZALS Le Frau 3	B2 313	L01 pature	0 ha 97 a 95 ca	Idem B2 305		0 ha 06 a 28 ca en PPRS	0 ha 91 a 67 ca	
D00070	CAZALS Le Frau 4	B2 364	L02 friche	0 ha 36 a 35 ca	Idem B2 305		0 ha 28 a 55 ca en PPRS	0 ha 07 a 80 ca	
D00070	CAZALS Le Frau 3	B2 480	L01 pature	0 ha 07 a 63 ca	Idem B2 305		0 ha 05 a 48 ca en PPRS	0 ha 02 a 15 ca	
A00011	CAZALS Le Frau 4	B2 365	L01 pature	1 ha 80 a 00 ca	Propriétaire: M. AYMARD Jean Paul Gabriel 9 rue Messevroux 82350 ALBIAS		0 ha 31 a 44 ca en PPRS	1 ha 48 a 56 ca	
A00011	CAZALS Le Frau 4	B2 370	L02 friche	1 ha 83 a 10 ca	Idem B2 365		0 ha 21 a 01 ca en PPRS	1 ha 62 a 09 ca	
L00039	CAZALS Le Frau 4	B2 374	BR 04 pin	1 ha 59 a 50 ca	Propriétaire: M. LE SAOUTER Jean Pierre Marcel 89 Cazals 82140 CAZALS		0 ha 01 a 02 ca en PPRS	1 ha 58 a 48 ca	
CAZALS - SECTION CZ									
T00056	CAZALS Saint Genies	CZ 154	BT 02	1 ha 66 a 84 ca	Usufruitiers: M. TEULIERES Jean Marie François Julien Caminade 82140 CAZALS		0 ha 02 a 59 ca en PPRS	1 ha 64 a 25 ca	
					Mme CAYLA Elise Marie Caminade 82140 CAZALS				
					Propriétaire: M. TEULIERES Lionel Edmond 3 impasse des Coquelicots 31700 BEAUZELLE				

PERIMETRE de PROTECTION RAPPROCHEE SATELLITE Point d'eau : Captage de La Madeleine									
Indications cadastrales				Propriétaires			Surfaces		
N° communal	Commune et Lieu-dit	Section et N° cadas.	Nature et Classe	Surface	Etat civil	Date et lieu de naissance	Surface soumise à servitudes	Surface libre de servitudes	
T00056	CAZALS Saint Genies	C2 162	BT 03	1 ha 98 a 50 ca	Idem C2 154		0 ha 02 a 80 ca en PPRS	1 ha 95 a 70 ca	
C00054	CAZALS Saint Genies	C2 593	T 04	3 ha 65 a 59 ca	Propriétaire: M. CAVAILLE Michel René Bourdondle 81140 CAZALS Usufruitier: M. CAVAILLE Raymond Pierre 68 Bourdondle le Haut 81140 CAZALS		0 ha 47 a 36 ca en PPRS	3 ha 18 a 23 ca	
	CAZALS Saint Genies	C2 161	T 04	1 ha 07 a 20 ca	Idem C2 593		0 ha 25 a 40 ca en PPRS	0 ha 81 a 80 ca	
Voies, chemins, routes, ruisseaux (service, ruraux, communaux, départementaux)									
PENNE	Voie communale n°25								
PENNE	Chemin entre parcelles n°42 et 47 (section BY)								
PENNE	Chemin entre chemin rural n°10 et chemin de Sirgan à Roudolle								
PENNE	Chemin de Sirgan à Roudolle								
PENNE	Chemin rural n°12								
PENNE	Voie communale n°11								
PENNE	Chemin entre voie communale n°11 et parcelle n°159 (section AV)								
PENNE	Chemin rural n°15								
PENNE	Voie communale n°28								
PENNE	Chemin rural de Tiboubes								
PENNE	Chemin des Enclos								
PENNE	Chemin rural n°18								
PENNE	Chemin rural n°20 de Tiboubes à PENNE								
PENNE	Chemin rural n°21								
PENNE	Chemin rural n°9 de Cabéou à Joanny								

PERIMETRE de PROTECTION RAPPROCHEE SATELLITE Point d'eau : Captage de La Madeleine							Commune de PENNE (81)		
Indications cadastrales							Surfaces		
N° communal	Commune et Lieu-dit	Section et N° cadas.	Nature et Classe	Surface	Etat civil	Propriétaires	Date et lieu de naissance	Surface soumise à servitudes	Surface libre de servitudes
PENNE	Chemin rural n°11 de Roudolle à Cabéou							0 ha 03 a 92 ca en PPRS	
PENNE	Chemin longeant les parcelles n°156 et 157 section AV							0 ha 03 a 85 ca en PPRS	
PENNE	Chemin n°7 de la Serre à Sanchet (à Pisseloup section AC)							0 ha 18 a 04 ca en PPRS	
PENNE	Chemin (à Cabéou et Mérigen section AV)							0 ha 08 a 50 ca en PPRS	
PENNE - BRUNIQUEL	Chemin rural dit de Cabéou							0 ha 31 a 03 ca en PPRS	
PENNE - BRUNIQUEL	Ruisseau de Cabéou							0 ha 89 a 57 ca en PPRS	
BRUNIQUEL	Chemin rural de Camis-Haut							0 ha 02 a 42 ca en PPRS	
CAZALS	Chemin rural de BRUNIQUEL à Saint Antonin							0 ha 02 a 69 ca en PPRS	
CAZALS	Chemin entre parcelles n°161 et 162 (section C02)							0 ha 00 a 97 ca en PPRS	
CAZALS	Chemin rural de Penchet							0 ha 02 a 19 ca en PPRS	
CAZALS	Chemin rural dit de Bioulé							0 ha 03 a 71 ca en PPRS	
CAZALS	Chemin rural dit du Pédestrat							0 ha 06 a 93 ca en PPRS	

Surface totale du PPRS = 56 ha 24 a 40 ca

Références ETAT PARCELLAIRE											
PERIMETRE de PROTECTION RAPPROCHEE SATELLITE					Commune de PENNE (81)						
Point d'eau : Captage d'AMIEL											
N° communal	Commune	Indications cadastrales			Nature et classe	Surface de la parcelle	Propriétaires		Date et lieu de naissance	Surface soumise à servitudes	Surface libre de servitudes
		Lieu-dit	Section et N° cadas.	AL			Etat civil	Surfaces			
A00035	PENNE Clot du Bourrut		AL 10		LO2 friche	7 ha 80 a 85 ca	PENNE DU TARN - SECTION AL Usufruitiers : M. ADELL Maurice Saint Jean 81140 PENNE Mme DONNADIEU Josette Paule Henriette épouse ADELL Maurice Saint Jean 81140 PENNE Propriétaire : Mme ADELL Nadine Mauricette Jacqueline épouse GIRON Jean Le Roumégas 81140 PENNE Idem AL10	26/09/1930 82 Caylus	0 ha 85 a 55 ca en PPRS	6 ha 95 a 30 ca	
A00035	PENNE Clot du Bourrut		AL 11		TO3	0 ha 82 a 65 ca	Idem AL10			0 ha 82 a 65 ca en PPRS	
A00035	PENNE Les Bourdales		AL 17		LO2 friche	7 ha 26 a 05 ca	Idem AL10			0 ha 66 a 34 ca en PPRS	6 ha 59 a 71 ca
A00035	PENNE Les Bourdales		AL 19		TO4	1 ha 08 a 75 ca	Idem AL10			0 ha 23 a 55 ca en PPRS	0 ha 85 a 20 ca
R00119	PENNE Pech des Fournels		AL 70		BT03	2 ha 14 a 79 ca	Propriétaires : M. REY Patrick Jean Alfred Louis Fabre de Lagrange 81140 PENNE Mme MESTRE Nicole épouse REY Patrick Fabre de Lagrange 81140 PENNE Idem AL70	27/09/1948 81 Larroque	0 ha 05 a 83 ca en PPRS	2 ha 08 a 96 ca	
R00119	PENNE Pech des Fournels		AL 73		BT03	2 ha 33 a 40 ca	Idem AL70			0 ha 23 a 29 ca en PPRS	2 ha 10 a 11 ca
R00119	PENNE Pech des Fournels		AL 75		BT03	3 ha 15 a 92 ca	Idem AL70			0 ha 30 a 32 ca en PPRS	2 ha 85 a 60 ca
R00119	PENNE Pech des Fournels		AL 56		BT03	2 ha 84 a 10 ca	Idem AL70			0 ha 32 a 24 ca en PPRS	2 ha 51 a 86 ca
R00119	PENNE Pech des Fournels		AL 53		TO3	0 ha 20 a 90 ca	Idem AL70			0 ha 20 a 90 ca en PPRS	

PERIMETRE DE PROTECTION RAPPROCHEE SATELLITE Point d'eau : Captage d'AMIEL										Commune de PENNE (81)	
N° communal	Commune	Lieu-dit	Indications cadastrales			Propriétaires			Surfaces		
			Section et N° cadas.	Nature et classe	Surface de la parcelle	Etat civil	Date et lieu de naissance	Surface soumise à servitudes	Surface libre de servitudes		
R00119	PENNE Le Frau		AL 8	LO2 friche	0 ha 17 a 85 ca	Idem AL70			0 ha 17 a 85 ca en PPRS		
R00119	PENNE Le Frau		AL 9	LO2 friche	0 ha 89 a 95 ca	Idem AL70			0 ha 30 a 48 ca en PPRS	0 ha 59 a 47 ca	
R00134	PENNE le Bourdais		AL 29	LO2 friche	2 ha 95 a 20 ca	Propriétaire : M. REY Patrick-Jean Alfred Louis Fabre de Lagrange 81140 PENNE	27/09/1948 81 Larroque		0 ha 30 a 36 ca en PPRS	2 ha 64 a 84 ca	
R00134	PENNE Garrou		AL 32	LO2 friche	0 ha 73 a 95 ca	Idem AL29			0 ha 36 a 10 ca en PPRS	0 ha 37 a 85 ca	
R00134	PENNE Garrou		AL 33	LO2 friche	0 ha 61 a 88 ca	Idem AL29			0 ha 14 a 21 ca en PPRS	0 ha 47 a 67 ca	
R00134	PENNE Garrou		AL 34	a : LO2 friche b : T04	2 ha 61 a 35 ca 1 ha 10 a 88 ca 1 ha 50 a 47 ca	Idem AL29			0 ha 67 a 43 ca en PPRS	1 ha 93 a 92 ca	
R00134	PENNE Garrou		AL 37	BT03	4 ha 78 a 35 ca	Idem AL29			0 ha 25 a 37 ca en PPRS	4 ha 52 a 98 ca	
R00134	PENNE Garrou		AL 38	LO2 friche	2 ha 84 a 75 ca	Idem AL29			0 ha 16 a 83 ca en PPRS	2 ha 67 a 92 ca	
R00134	PENNE Garrou		AL 39	LO2 friche	1 ha 59 a 30 ca	Idem AL29			0 ha 40 a 54 ca en PPRS	1 ha 18 a 76 ca	
R00134	PENNE Le Frau		AL 3	BT03	2 ha 37 a 90 ca	Idem AL29			0 ha 56 a 30 ca en PPRS	1 ha 81 a 60 ca	
R00134	PENNE Le Frau		AL 4	LO2 friche	0 ha 44 a 35 ca	Idem AL29			0 ha 44 a 35 ca en PPRS		
R00134	PENNE Le Frau		AL 6	BT03	0 ha 08 a 00 ca	Idem AL29			0 ha 08 a 00 ca en PPRS		
R00134	PENNE Le Bourdais		AL 23	LO2 friche	5 ha 93 a 95 ca	Idem AL29			0 ha 33 a 18 ca en PPRS	5 ha 60 a 77 ca	
R00134	PENNE Le Bourdais		AL 24	T04	0 ha 98 a 00 ca	Idem AL29			0 ha 98 a 00 ca en PPRS		
R00134	PENNE Garrou		AL 45	BT03	1 ha 85 a 45 ca	Idem AL29			0 ha 03 a 69 ca en PPRS	1 ha 81 a 76 ca	
R00134	PENNE Garrou		AL 46	LO2 friche	1 ha 52 a 15 ca	Idem AL29			0 ha 18 a 41 ca en PPRS	1 ha 33 a 74 ca	
R00134	PENNE Garrou		AL 48	BT03	2 ha 73 a 15 ca	Idem AL29			0 ha 56 a 86 ca en PPRS	2 ha 16 a 29 ca	
R00134	PENNE Patrouquet		AL 58	BT03	1 ha 30 a 25 ca	Idem AL29			0 ha 88 a 27 ca en PPRS	0 ha 41 a 98 ca	

PERIMETRE de PROTECTION RAPPROCHEE SATELLITE Point d'eau : Captage d'AMIEL									
Indications cadastrales					Propriétaires			Commune de PENNE (81)	
N° communal	Commune	Lieu-dit	Section et N° cadas.	Nature et classe	Surface de la parcelle	Etat civil	Date et lieu de naissance	Surface soumise à servitudes	Surface libre de servitudes
+00056	PENNE Le Frau		AL 1	BT03	0 ha 90 a 40 ca	Propriétaire: Groupement Foncier Agricole de Mairie de Bel Air - chez Mlle CHAPLOT Mairie de Bel Air 81140 PENNE		0 ha 38 a 97 ca en PPRS	0 ha 51 a 43 ca
+00056	PENNE Le Frau		AL 2	L01 pacage	0 ha 35 a 20 ca	Idem AL1		0 ha 35 a 20 ca en PPRS	-
+00056	PENNE Le Frau		AL 7	BR01	52 ha 86 a 17 ca	Propriétaire: Commune de PENNE Mairie 81140 PENNE		2 ha 10 a 38 ca en PPRS	50 ha 75 a 79 ca
D00134	PENNE Le Pouget		AK 9	BT03	15 ha 47 a 70 ca	USUFRUITIER: Mme DALLACHIESA Franceschina épouse ou vve LACAM René Alfred Jean Al Bretou 81140 VAOUR	22/01/1929 99 Italie	0 ha 43 a 98 ca en PPRS	15 ha 03 a 72 ca
D00134	PENNE Le Pouget		AK 10	BT03	5 ha 33 a 45 ca	Propriétaires: M. LACAM Jean Louis Francis 320 route de Casteinhou 31380 BAZUS	16/10/1953 81 Vaour		
D00134	PENNE Le Pouget		AK 14	BT03	0 ha 93 a 50 ca	Mme LACAM Danièle Louise Elise Lalanne 32110 SAINT MARTIN D'ARMAGNAC	12/02/1952 81 Vaour	0 ha 24 a 03 ca en PPRS	5 ha 09 a 42 ca
D00134	PENNE Le Pouget		AK 26	BT03	1 ha 27 a 91 ca	M. LACAM Serge Jacques Elle route du Vigne 82370 ORGUEIL	14/03/1957 81 Vaour	0 ha 93 a 50 ca en PPRS	-
						Idem AK9		0 ha 06 a 55 ca en PPRS	1 ha 21 a 36 ca

PERIMETRE de PROTECTION RAPPROCHEE SATELLITE		Commune de PENNE (81)							
Point d'eau : Captage d'AMIEL		Surfaces							
Indications cadastrales		Propriétaires		Surfaces					
N° communal	Commune	Lieu-dit	Section et N° cadas.	Nature et classe	Surface de la parcelle	Etat civil	Date et lieu de naissance	Surface soumise à servitudes	Surface libre de servitudes
R00038	PENNE Les Grangettes		AK 15	BT03	2 ha 04 a 15 ca	Propriétaires: Mme RAVON Odette Marie Camille épse ROLLAND Roger 33 chemin des Coquelicots 81000 ALBI	09/06/1923 88 Valleroiaux Saulès	0 ha 39 a 14 ca en PPRS	1 ha 65 a 01 ca
R00038	PENNE Les Grangettes		AK 16	T04	1 ha 53 a 10 ca	Mme RAVON Monique Marie épse MARAMBAT Gérard 7 chemin des Coquelicots 81000 ALBI Idem AK15	27/05/1930 88 Valleroiaux Saulès	1 ha 53 a 10 ca en PPRS	-
R00038	PENNE Les Grangettes		AM 4	LO2 friche	0 ha 33 a 60 ca	PENNE DU TARN - SECTION AM			
						Propriétaires: Mme RAVON Odette Marie Camille épse ROLLAND Roger 33 chemin des Coquelicots 81000 ALBI	09/06/1923 88 Valleroiaux Saulès	0 ha 33 a 60 ca en PPRS	-
R00038	PENNE Les Grangettes		AM 3	BT03	20 ha 40 a 07 ca	Mme RAVON Monique Marie épse MARAMBAT Gérard 7 chemin des Coquelicots 81000 ALBI Idem AM4	27/05/1930 88 Valleroiaux Saulès	0 ha 92 a 78 ca en PPRS	19 ha 47 a 29 ca
R00119	PENNE La Deveze		AM 27	LO2 friche	6 ha 98 a 10 ca	Propriétaires: M. REY Patrick Jean Alfred Louis Fabre de Lagrange 81140 PENNE	27/09/1948 81 Larroque	0 ha 17 a 67 ca en PPRS	6 ha 80 a 43 ca
R00119	PENNE La Deveze		AM 31	BT03	4 ha 79 a 80 ca	Mme MESTRE Nicole épse REY Patrick Fabre de Lagrange 81140 PENNE Idem AM27	01/10/1942 82 Montauban	0 ha 63 a 78 ca en PPRS	4 ha 16 a 02 ca
+00057	PENNE La Deveze de la Boulbène		AM 18	LO2 friche	5 ha 25 a 00 ca	Propriétaire: Conservatoire Régional Espaces Naturels Midi-Pyrénées 75 voie du Toec 31300 TOULOUSE	-	0 ha 02 a 26 ca en PPRS	5 ha 22 a 74 ca

PERIMETRE de PROTECTION RAPPROCHEE SATELLITE										
Point d'eau : Captage d'AMIEL										
Indications cadastrales										
N° communal	Commune	Lieu-dit	Section et N° cadas.	Nature et classe	Surface de la parcelle	Propriétaires		Date et lieu de naissance	Surfaces	
						Etat civil			Surface soumise à servitudes	Surface libre de servitudes
+00057	PENNE La Deveze de la Boulbène		AM 28	L02 friche	5 ha 97 a 29 ca	Idem AM18			0 ha 18 a 54 ca en PPRS	5 ha 78 a 75 ca
+00057	PENNE La Deveze de la Boulbène		AM 37	L02 friche	2 ha 66 a 93 ca	Idem AM18			0 ha 24 a 48 ca en PPRS	2 ha 42 a 45 ca
+00057	PENNE La Deveze de la Boulbène		AM 15	L02 friche	1 ha 91 a 57 ca	Idem AM18			0 ha 13 a 10 ca en PPRS	1 ha 78 a 47 ca
L00072	PENNE La Deveze		AM 26	L02 friche	6 ha 96 a 18 ca	Propriétaire: Mime LACAM Jeannette Armande épse REY Fabre de Lagrange 81140 PENNE	24/06/1931 81 Penne		0 ha 42 a 70 ca en PPRS	6 ha 53 a 48 ca
D00134	PENNE Le Pouget		AM 29	T03	0 ha 63 a 75 ca	Usufruitier: Mime DALLACHIESA Franceschina épse ou vve LACAM René Alfred Jean Al Bretou 81140 VAOUR	22/01/1929 99 Itaille		0 ha 63 a 75 ca en PPRS	
G00141	PENNE La Deveze		AM 20	L02 friche	1 ha 37 a 45 ca	Propriétaires: M. LACAM Jean Louis Francis 320 route de Castelnaud 31380 BAZUS	16/10/1953 81 Vaour		0 ha 02 a 68 ca en PPRS	1 ha 34 a 77 ca
G00141	PENNE La Deveze		AM 21	L02 friche	4 ha 72 a 37 ca	Mime LACAM Danièle Louise Elise Lalanne 32110 SAINT MARTIN D'ARMAGNAC	12/02/1952 81 Vaour		0 ha 32 a 82 ca en PPRS	4 ha 39 a 55 ca
						M. LACAM Serge Jacques Elle 132 route du Vigne 82370 ORGUEIL	14/03/1957 81 Vaour			
						Propriétaire: Mime ADELL Nadine Mauricette Jacqueline épse GIRON Jean Le Roumégas 81140 PENNE	22/03/1960 81 Penne			
						M. GIRON Jean Jacques Auguste Le Roumégas 81140 PENNE	04/02/1958 31 Toulouse			
						Idem AM20				

PERIMETRE DE PROTECTION RAPPROCHEE SATELLITE							Commune de PENNE (81)			
Point d'eau : Captage d'AMIEL							Surfaces			
Indications cadastrales				Propriétaires			Surfaces			
N° communal	Commune	Lieu-dit	Section et N° cadas.	Nature et classe	Surface de la parcelle	Etat civil	Date et lieu de naissance	Surface soumise à servitudes	Surface libre de servitudes	
R00038	PENNE Le Deveze		AN 1	BT03	52 ha 71 a 42 ca	PENNE DU TARN - SECTION AN Propriétaires: Mme RAVON Odette Marie Camille épse ROLLAND Roger 33 chemin des Coquelicots 81000 ALBI			0 ha 20 a 05 ca en PPRS	52 ha 51 a 37 ca
R00038	PENNE Le Deveze		AN 2	T03	1 ha 03 a 34 ca	Mme RAVON Monique Marie épse MARAMBAT Gérard 7 chemin des Coquelicots 81000 ALBI			1 ha 03 a 34 ca en PPRS	-
R00038	PENNE Le Deveze		AN 6	BT03	60 ha 67 a 97 ca	Idem AN1			1 ha 34 a 11 ca en PPRS	59 ha 33 a 86 ca
S00079	PENNE Martre de Bel Air		BI 363	L01 pacage	4 ha 40 a 06 ca	PENNE DU TARN - SECTION BI Propriétaires: M. SERRES Pierre Noel Bernard Martre de Bel Air 81140 PENNE			0 ha 10 a 04 ca en PPRS	4 ha 30 a 02 ca
+00056	PENNE Martre de Bel Air		BI 5	P03	1 ha 28 a 15 ca	Mlle CHARLOT Martine Clémentine Martre de Bel Air 81140 PENNE			0 ha 01 a 02 ca en PPRS	1 ha 27 a 13 ca
+00056	PENNE Clot de Roques		BI 8	L01 pacage	0 ha 49 a 24 ca	Propriétaires: Groupement Foncier Agricole de Martre de Bel Air - chez Mlle CHARLOT Martre de Bel Air 81140 PENNE			0 ha 32 a 36 ca en PPRS	0 ha 16 a 88 ca
+00056	PENNE Clot de Roques		BI 9	T04	0 ha 52 a 10 ca	Idem BI5			0 ha 52 a 10 ca en PPRS	-
+00056	PENNE Clot de Roques		BI 10	T04	0 ha 93 a 95 ca	Idem BI5			0 ha 14 a 30 ca en PPRS	0 ha 79 a 65 ca
+00056	PENNE Clot de Roques		BI 11	BT03	0 ha 45 a 35 ca	Idem BI5			0 ha 06 a 12 ca en PPRS	0 ha 39 a 23 ca
+00056	PENNE Clot de Roques		BI 14	BT03	0 ha 83 a 85 ca	Idem BI5			0 ha 06 a 02 ca en PPRS	0 ha 77 a 83 ca
+00056	PENNE Clot de Roques		BI 18	L01 pacage	1 ha 16 a 45 ca	Idem BI5			0 ha 23 a 79 ca en PPRS	0 ha 92 a 66 ca
+00056	PENNE Clot de Roques		BI 19	T03	0 ha 84 a 05 ca	Idem BI5			0 ha 37 a 06 ca en PPRS	0 ha 46 a 99 ca

PERIMETRE de PROTECTION RAPPROCHEE SATELLITE									
Point d'eau : Captage d'AMIEL									
Commune de PENNE (81)									
N° communal	Commune	Indications cadastrales			Propriétaires			Surfaces	
		Lieu-dit	Section et N° cadas.	Nature et classe	Surface de la parcelle	Etat civil	Date et lieu de naissance	Surface soumise à servitudes	Surface libre de servitudes
+00056	PENNE Clot de Roques		BI 340	T03	3 ha 74 a 62 ca	Idem B15		1 ha 97 a 24 ca en PPRS	1 ha 75 a 38 ca
+00056	PENNE Clot de Roques		BI 24	BT03	0 ha 07 a 22 ca	Idem B15		0 ha 07 a 22 ca en PPRS	
+00005	PENNE Roussergues		BI 66	S	0 ha 02 a 30 ca	Usufruit. Mme REY Jeannete Armande Fabre de Lagrange 81.140 PENNE	24/06/1931 PENNE	0 ha 02 a 30 ca en PPRS	
+00005	PENNE Tabariade		BI 349	L01 pacage	0 ha 04 a 91 ca	Idem B166		0 ha 00 a 36 ca en PPRS	0 ha 04 a 55 ca
+00005	PENNE Tabariade		BI 352	T03	0 ha 02 a 43 ca	Idem B166		0 ha 02 a 43 ca en PPRS	0 ha 00 a 95 ca
R00088	PENNE Latrapo		BI 67	L01 pacage	0 ha 08 a 50 ca	Propriétaire: M. RAMETTE Guy Roger Le Camp Rouge 81.140 VAOUR	06/07/1965 59 CAMBRAY	0 ha 08 a 50 ca en PPRS	
A00030	PENNE Martre de Bel Air		BI 339	T03	0 ha 14 a 78 ca	Propriétaire: Mme CAZALIERES Lydie Anne Marie épse RAMETTE Guy Le Camp Rouge 81.140 VAOUR	02/02/1967 81. ALBI	0 ha 14 a 78 ca en PPRS	
C00183	PENNE Tabariade		BI 276	BT03	0 ha 13 a 82 ca	Propriétaire: Mme ALVAREZ Juan Carlos Martre de Bel Air 81.140 PENNE	04/11/1961 99 CHILU	0 ha 13 a 82 ca en PPRS	
						Propriétaire: Mme WAUTIEZ Françoise Maria Grazia épse ALVAREZ Juan Martre de Bel Air 81.140 PENNE	01/06/1962 06 CANNES		
						Usufruitier: Mme CADRES Jacqueline Louise Marie Fabret 81.140 PENNE	10/06/1933 82 Montauban		
						Propriétaire: SOCIETE LA BARONNE chez Mme CADRES Jacqueline Fabret 81.140 PENNE			

PERIMETRE de PROTECTION RAPPROCHEE SATELLITE										
Point d'eau : Captage d'AMIEL										
Indications cadastrales					Propriétaires					
N° communal	Commune	Lieu-dit	Section et N° cadas.	Nature et classe	Surface de la parcelle	Etat civil		Date et lieu de naissance	Surfaces	
						Etat civil	Etat civil		Surface soumise à servitudes	Surface libre de servitudes
N00009	PENNE Mantre de Bel Air		BI 4	Lac	0 ha 00 a 81 ca	Propriétaire : M. NAYET Raoul Edouard Joseph Mantre de Bel Air 81140 PENNE		18/01/1934 62 Hezeccques	0 ha 00 a 81 ca en PPRS	-
A00044	PENNE Tabariade		BI 257	a : LO2 friche b : T04 c : LO2 friche d : T04	1 ha 72 a 10 ca 0 ha 81 a 91 ca 0 ha 84 a 11 ca 0 ha 02 a 96 ca 0 ha 03 a 12 ca	Propriétaire : Mme ADELL Nadine Mauricette Jacqueline épse GIRON Jean Le Roumégas 81140 PENNE Idem BI257		22/03/1960 81 Penne	0 ha 25 a 75 ca en PPRS	1 ha 46 a 35 ca
A00044	PENNE Tabariade		B 275	LO2 friche	0 ha 06 a 94 ca	Idem BI257			0 ha 06 a 94 ca en PPRS	-
B00204	PENNE Clot de Roques		BI 336	P03	0 ha 17 a 79 ca	Usufruitiers : M. BOYER Pierre Bernard 4 rue des Tondeurs 82000 MONTAUBAN		28/04/1938 81 Rabastens	0 ha 04 a 04 ca en PPRS	0 ha 13 a 75 ca
A00035	PENNE Clot de Roques		BI 16	a : LO1 pacage b : BT03	1 ha 60 a 00 ca 1 ha 38 a 23 ca 0 ha 21 a 77 ca	Mme DEFAVERI Jeanne Berthe épse BOYER Pierre 4 rue des Tondeurs 82000 MONTAUBAN Propriétaire : M. BOYER Alain Gérard 19 Allées des Cèdres 38530 BARRAUX Usufruitiers : M. ADELL Maurice Saint Jean 81140 PENNE		07/06/1939 81 Grazac 24/03/1966 31 Toulouse	0 ha 36 a 58 ca en PPRS	1 ha 23 a 42 ca
A00035	PENNE Clot de Roques		BI 17	T03	0 ha 82 a 30 ca	Mme DONNADIEU Josette Paule Henriette épse ADELL Maurice Saint Jean 81140 PENNE Propriétaire : Mme ADELL Nadine Mauricette Jacqueline épse GIRON Jean Le Roumégas 81140 PENNE Idem BI16		26/09/1930 82 Caylus 15/05/1935 81 Penne 22/03/1960 81 Penne	0 ha 82 a 30 ca en PPRS	-

PERIMETRE de PROTECTION RAPPROCHEE SATELLITE									
Point d'eau : Captage d'AMIEL									
Commune de PENNE (81)									
N° communal	Commune	Indications cadastrales			Propriétaires			Surfaces	
		Lieu-dit	Section et N° cadas.	Nature et classe	Surface de la parcelle	Etat civil	Date et lieu de naissance	Surface soumise à servitudes	Surface libre de servitudes
A00035	PENNE		BI 25	BT03	0 ha 24 a 91 ca	Idem BI16		0 ha 24 a 91 ca en PPRS	
A00035	PENNE	Clot de Roques	BI 28	L01 pacage	0 ha 68 a 35 ca	Idem BI16		0 ha 18 a 46 ca en PPRS	0 ha 49 a 89 ca
A00035	PENNE	Clot de Roques	BI 29	L01 pacage	2 ha 68 a 65 ca	Idem BI16		1 ha 81 a 74 ca en PPRS	0 ha 86 a 91 ca
A00035	PENNE	Clot de Roques	BI 36	L01 pacage	0 ha 41 a 40 ca	Idem BI16		0 ha 12 a 85 ca en PPRS	0 ha 28 a 55 ca
A00035	PENNE	Les Places	BI 38	L01 pacage	0 ha 48 a 62 ca	Idem BI16		0 ha 01 a 68 ca en PPRS	0 ha 46 a 94 ca
A00035	PENNE	Les Places	BI 39	L01 pacage	1 ha 58 a 15 ca	Idem BI16		1 ha 31 a 32 ca en PPRS	0 ha 26 a 83 ca
A00035	PENNE	Les Places	BI 42	BT03	3 ha 91 a 30 ca	Idem BI16		0 ha 10 a 14 ca en PPRS	3 ha 81 a 16 ca
A00035	PENNE	Les Places	BI 43	L01 pacage	2 ha 14 a 01 ca	Idem BI16		2 ha 14 a 01 ca en PPRS	
A00035	PENNE	Les Places	BI 44	L01 friche	0 ha 62 a 81 ca	Idem BI16		0 ha 62 a 81 ca en PPRS	
A00035	PENNE	Les Places	BI 48	L01 pacage	1 ha 34 a 65 ca	Idem BI16		0 ha 00 a 83 ca en PPRS	1 ha 33 a 82 ca
A00035	PENNE	Les Places	BI 49	L01 pacage	3 ha 09 a 75 ca	Idem BI16		1 ha 04 a 16 ca en PPRS	2 ha 05 a 59 ca
A00035	PENNE	Les Places	BI 51	T04	3 ha 41 a 07 ca	Idem BI16		2 ha 20 a 88 ca en PPRS	1 ha 20 a 19 ca
A00035	PENNE	Latrapo	BI 157	BT03	3 ha 24 a 80 ca	Idem BI16		0 ha 41 a 69 ca en PPRS	2 ha 83 a 11 ca
A00035	PENNE	Le Roumeugas	BI 158	BT03	1 ha 00 a 75 ca	Idem BI16		0 ha 03 a 14 ca en PPRS	0 ha 97 a 61 ca
A00035	PENNE	Le Roumeugas	BI 163	BT03	0 ha 50 a 20 ca	Idem BI16		0 ha 08 a 98 ca en PPRS	0 ha 41 a 22 ca
A00035	PENNE	Le Roumeugas	BI 165	L01 pacage	3 ha 06 a 35 ca	Idem BI16		0 ha 63 a 25 ca en PPRS	2 ha 43 a 10 ca
A00035	PENNE	Le Roumeugas	BI 166	L02 friche	0 ha 02 a 85 ca	Idem BI16		0 ha 02 a 85 ca en PPRS	
A00035	PENNE	Le Roumeugas	BI 167	BT03	0 ha 51 a 10 ca	Idem BI16		0 ha 29 a 80 ca en PPRS	0 ha 21 a 30 ca
A00035	PENNE	Le Roumeugas	BI 168	T03	0 ha 31 a 72 ca	Idem BI16		0 ha 27 a 53 ca en PPRS	0 ha 04 a 19 ca
A00035	PENNE	Le Roumeugas	BI 169	T03	1 ha 66 a 75 ca	Idem BI16		0 ha 19 a 04 ca en PPRS	1 ha 47 a 71 ca
A00035	PENNE	Le Roumeugas	BI 293	T03	0 ha 12 a 10 ca	Idem BI16		0 ha 12 a 10 ca en PPRS	

		PERIMETRE de PROTECTION RAPPROCHEE SATELLITE Point d'eau : Captage d'AMIEL				Commune de PENNE (81)			
		Indications cadastrales		Propriétaires		Surfaces			
N° communal	Commune	Lieu-dit	Section et N° cadas.	Nature et classe	Surface de la parcelle	Etat civil	Date et lieu de naissance	Surface soumise à servitudes	Surface libre de servitudes
A00035	PENNE Tabariade		BI 256	T04	1 ha 55 a 05 ca	Idem BI16		0 ha 79 a 51 ca en PPRS	0 ha 75 a 54 ca
A00035	PENNE Tabariade		BI 262	BT03	0 ha 39 a 15 ca	Idem BI16		0 ha 14 a 67 ca en PPRS	0 ha 24 a 48 ca
A00035	PENNE Tabariade		BI 263	T03	0 ha 13 a 90 ca	Idem BI16		0 ha 13 a 90 ca en PPRS	-
A00035	PENNE Tabariade		BI 264	a : T03 b : BT03	0 ha 42 a 95 ca 0 ha 05 a 28 ca 0 ha 37 a 67 ca	Idem BI16		0 ha 11 a 35 ca en PPRS	0 ha 31 a 60 ca
A00035	PENNE Tabariade		BI 266	T03	1 ha 68 a 05 ca	Idem BI16		1 ha 68 a 05 ca en PPRS	-
A00035	PENNE Tabariade		BI 270	LO2 friche	0 ha 18 a 99 ca	Idem BI16		0 ha 18 a 99 ca en PPRS	-
A00035	PENNE Tabariade		BI 271	T03	0 ha 65 a 70 ca	Idem BI16		0 ha 65 a 70 ca en PPRS	-
A00035	PENNE Tabariade		BI 272	LO1 pacage	0 ha 07 a 79 ca	Idem BI16		0 ha 07 a 79 ca en PPRS	-
A00035	PENNE Tabariade		BI 273	a : T04 b : LO1 pacage	0 ha 64 a 10 ca 0 ha 42 a 44 ca 0 ha 21 a 66 ca	Idem BI16		0 ha 64 a 10 ca en PPRS	-
A00035	PENNE Tabariade		BI 274	T04	0 ha 47 a 84 ca	Idem BI16		0 ha 47 a 84 ca en PPRS	-
A00035	PENNE Tabariade		BI 285	a : T02 b : LO2 friche	0 ha 37 a 50 ca 0 ha 28 a 13 ca 0 ha 09 a 37 ca	Idem BI16		0 ha 21 a 67 ca en PPRS	0 ha 15 a 83 ca
A00035	PENNE Tabariade		BI 286	LO1 pacage	0 ha 12 a 10 ca	Idem BI16		0 ha 06 a 57 ca en PPRS	0 ha 05 a 53 ca
A00035	PENNE Tabariade		BI 287	BT03	2 ha 17 a 30 ca	Idem BI16		0 ha 15 a 53 ca en PPRS	2 ha 01 a 77 ca
A00035	PENNE Tabariade		BI 350	LO1 pacage	0 ha 48 a 39 ca	Idem BI16		0 ha 04 a 72 ca en PPRS	0 ha 43 a 67 ca
A00035	PENNE Tabariade		BI 351	T03	0 ha 00 a 81 ca	Idem BI16		0 ha 00 a 81 ca en PPRS	-
A00035	PENNE Tabariade		BI 353	T03	0 ha 30 a 48 ca	Idem BI16		0 ha 30 a 48 ca en PPRS	-
A00035	PENNE Les Places		BI 359	BT03	4 ha 77 a 48 ca	Idem BI16		0 ha 13 a 02 ca en PPRS	4 ha 64 a 46 ca
R00134	PENNE Les Places		BI 45	T03	0 ha 87 a 61 ca	Propriétaire : M. REY Patrick Jean Alfred Louis Fabre de Lagrange	27/09/1948 81 Larroque	0 ha 72 a 64 ca en PPRS	0 ha 14 a 97 ca

PERIMETRE de PROTECTION RAPPROCHEE SATELLITE									
Point d'eau : Captage d'AMIEL									
N° communal	Commune	Lieu-dit	Indications cadastrales			Propriétaires		Commune de PENNE (81)	
			Section et N° cadastr.	Nature et classe	Surface de la parcelle	Etat civil	Date et lieu de naissance	Surface soumise à servitudes	Surface libre de servitudes
R00134	PENNE Latrapo		BI 56	a : T03 b : L02 friche	0 ha 97 a 51 ca 0 ha 34 a 99 ca 0 ha 62 a 52 ca	Idem BI45		0 ha 37 a 81 ca en PPRS	0 ha 59 a 70 ca
A00035	PENNE Latrapo		BI 57	L01 pacage	0 ha 17 a 36 ca	Idem BI45		0 ha 17 a 36 ca en PPRS	
R00134	PENNE Latrapo		BI 58	a : T03 b : L02 friche c : L01 pacage	2 ha 00 a 05 ca 1 ha 40 a 73 ca 0 ha 50 a 36 ca 0 ha 08 a 96 ca	Idem BI45		0 ha 88 a 27 ca en PPRS	1 ha 11 a 78 ca
R00134	PENNE Latrapo		BI 59	L01 pacage	1 ha 61 a 35 ca	Idem BI45		0 ha 20 a 87 ca en PPRS	1 ha 40 a 48 ca
R00134	PENNE Latrapo		BI 54	T04	2 ha 84 a 45 ca	Idem BI45		0 ha 25 a 05 ca en PPRS	2 ha 59 a 40 ca
	PENNE Latrapo		BI 62	L01 pacage	2 ha 02 a 30 ca	Idem BI45		0 ha 16 a 56 ca en PPRS	1 ha 85 a 74 ca
	PENNE Latrapo		BI 63	BT03	0 ha 18 a 42 ca	Idem BI45		0 ha 08 a 95 ca en PPRS	0 ha 09 a 47 ca
	PENNE Latrapo		BI 64	T04	2 ha 40 a 35 ca	Idem BI45		0 ha 17 a 37 ca en PPRS	2 ha 22 a 98 ca
	PENNE Latrapo		BI 65	BT03	0 ha 09 a 18 ca	Idem BI45		0 ha 09 a 18 ca en PPRS	
Voies; chemins; routes; ruisseaux (services, ruraux, communaux, départementaux)									
Chemin rural Las Peyres									
Départementale N°26 de Patrouquet à Lagrange									
Chemin rural N°28 de Garrour à Courgnac									
+00057	PENNE Le Teuillé		BH 1	BT03	2 ha 39 a 08 ca	Propriétaire: PENNE DU TARN - SECTION BH Conservatoire Régional Espaces Naturels Midi-Pyrénées 75 voie du Toec 31500 TOULOUSE		0 ha 02 a 55 ca en PPRS 0 ha 07 a 14 ca en PPRS 0 ha 09 a 15 ca en PPRS	2 ha 06 a 57 ca
+00057	PENNE le Teuillé		BH 5	BT03	0 ha 89 a 10 ca	Idem BH1		0 ha 01 a 88 ca en PPRS	0 ha 87 a 22 ca
+00057	PENNE le Teuillé		BH 6	T02	0 ha 12 a 15 ca	Idem BH1		0 ha 12 a 15 ca en PPRS	
+00057	PENNE le Teuillé		BH 7	T02	0 ha 15 a 35 ca	Idem BH1		0 ha 15 a 35 ca en PPRS	
+00057	PENNE le Teuillé		BH 8	T02	0 ha 20 a 05 ca	Idem BH1		0 ha 20 a 05 ca en PPRS	
+00057	PENNE le Teuillé		BH 10	L01 pacage	0 ha 55 a 45 ca	Idem BH1		0 ha 09 a 12 ca en PPRS	0 ha 46 a 33 ca
+00057	PENNE le Teuillé		BH 12	L01 pacage	1 ha 41 a 65 ca	Idem BH1		0 ha 95 a 66 ca en PPRS	0 ha 45 a 99 ca

PERIMETRE de PROTECTION RAPPROCHEE SATELLITE Point d'eau : Captage d'AMIEL		Commune de PENNE (81)							
N° communal	Commune	Lieu-dit	Indications cadastrales		Date et lieu de naissance	Surfaces			
			Section et N° cadastr.	Nature et classe		Surface de la parcelle	Etat civil	Surface soumise à servitudes	Surface libre de servitudes
+00057	PENNE le Teuilié		BH 14	BT03	1 ha 93 a 05 ca	Idem BH1		0 ha 01 a 94 ca en PPRS	1 ha 91 a 11 ca
+00057	PENNE Pecheluro		BH 179	BT03	16 ha 37 a 45 ca	Idem BH1		0 ha 94 a 04 ca en PPRS	15 ha 43 a 41 ca
+00056	PENNE Brenques		BH 151	T04	1 ha 40 a 50 ca	Propriétaire: Groupement Foncier Agricole de Marte de Bel Air - chez Mlle CHAPLOT Marte de Bel Air 81140 PENNE		0 ha 98 a 31 ca en PPRS	0 ha 42 a 19 ca
+00056	PENNE Brenques		BH 152	BT03	5 ha 66 a 35 ca	Idem BH151		0 ha 41 a 49 ca en PPRS	5 ha 24 a 86 ca
+00056	PENNE Brenques		BH 153	BT03	1 ha 82 a 40 ca	Idem BH151		0 ha 65 a 53 ca en PPRS	1 ha 16 a 87 ca
+00056	PENNE Brenques		BH 154	L01 pacage	0 ha 47 a 60 ca	Idem BH151		0 ha 47 a 60 ca en PPRS	-
+00056	PENNE Brenques		BH 155	T03	1 ha 32 a 57 ca	Idem BH151		1 ha 32 a 57 ca en PPRS	-
+00056	PENNE Brenques		BH 157	BT03	0 ha 86 a 10 ca	Idem BH151		0 ha 27 a 98 ca en PPRS	0 ha 58 a 12 ca
+00056	PENNE La Boulbène		BH 172	BT03	0 ha 28 a 70 ca	Idem BH151		0 ha 02 a 03 ca en PPRS	0 ha 26 a 67 ca
+00056	PENNE la Boulbène		BH 173	BT03	0 ha 56 a 05 ca	Idem BH151		0 ha 12 a 45 ca en PPRS	0 ha 43 a 60 ca
+00056	PENNE Soulié		BH 18	a : L01 pacage b : T03 c : BT03	1 ha 92 a 10 ca 0 ha 13 a 20 ca 1 ha 13 a 00 ca 0 ha 65 a 90 ca	Idem BH151		1 ha 56 a 67 ca en PPRS	0 ha 35 a 43 ca
+00056	PENNE Soulié		BH 19	J : T03 K : T04	5 ha 66 a 80 ca 2 ha 83 a 40 ca 2 ha 83 a 40 ca	Idem BH151		3 ha 82 a 68 ca en PPRS	1 ha 84 a 12 ca
+00056	PENNE Soulié		BH 16	BT03	1 ha 04 a 45 ca	Idem BH151		0 ha 14 a 04 ca en PPRS	0 ha 90 a 41 ca
+00056	PENNE Soulié		BH 27	T03	0 ha 92 a 15 ca	Idem BH151		0 ha 75 a 70 ca en PPRS	0 ha 16 a 45 ca
+00056	PENNE Soulié		BH 28	T03	0 ha 35 a 42 ca	Idem BH151		0 ha 12 a 63 ca en PPRS	0 ha 22 a 79 ca
+00056	PENNE Soulié		BH 29	T04	0 ha 82 a 69 ca	Idem BH151		0 ha 44 a 41 ca en PPRS	0 ha 38 a 28 ca
+00056	PENNE Soulié		BH 31	J02 potager	0 ha 02 a 21 ca	Idem BH151		0 ha 01 a 51 ca en PPRS	0 ha 00 a 70 ca
+00056	PENNE Soulié		BH 32	T03	1 ha 24 a 40 ca	Idem BH151		0 ha 91 a 15 ca en PPRS	0 ha 33 a 25 ca

PERIMETRE de PROTECTION RAPPROCHEE SATELLITE									
Point d'eau : Captage d'AMIEL									
Indications cadastrales					Propriétaires				
N° communal	Commune	Lieu-dit	Section et N° cadas.	Nature et classe	Surface de la parcelle	Etat civil	Date et lieu de naissance	Surface soumise à servitudes	Surface libre de servitudes
+00056	PENNE Soulié		BH 34	L01 pacage	3 ha 34 a 35 ca	Idem BH151		0 ha 29 a 96 ca en PPRS	3 ha 04 a 39 ca
+00056	PENNE Brengrues		BH 148	BT03	2 ha 74 a 70 ca	Idem BH151		0 ha 02 a 13 ca en PPRS	2 ha 72 a 57 ca
D00182	PENNE La Boulbène		BH 171	BT03	0 ha 82 a 85 ca	Propriétaires: Mme DHAWLE Meenakshi épse de JACOB EDENORIS Baptiste 9 rue François de Neufchâteau 75011 PARIS	18/03/1981 99 Delhi INDE	0 ha 34 a 01 ca en PPRS	0 ha 48 a 84 ca
F00047	PENNE		BH 169	BT03	4 ha 44 a 50 ca	Usurfruit: M. FLAUJAC André Maurice 17 Brue Bastiat 31200 TOULOUSE	27/10/1940 Penne	0 ha 00 a 29 ca en PPRS	4 ha 44 a 21 ca
	Les Suquets					Mme FLAUJAC Jeanine 17 Brue Bastiat 31200 TOULOUSE	28/11/1944 Salviac		
						Propriétaire: M. FLAUJAC Bruno 27 rue de Figeac 31200 Toulouse	02/12/1967 Toulouse		
Voies, chemins, routes, ruisseaux (services, ruraux, communaux, départementaux)									
Chemin d'Amiel à Fabre de La Grange V.C. n°26									
					SAINT-ANTONIN NOBLE VAL - SECTION D06				
B00661	St Antonin Noble Val Thoumet		D06 2924	L01 pature	0 ha 15 a 52 ca	Propriétaire: Mme BIGOU Céline Evelyne épse DURAND Eric Thoumet	30/12/1972 82 Montauban	0 ha 13 a 28 ca en PPRS	0 ha 02 a 24 ca
82140 SAINT-ANTONIN NOBLE VAL									

PERIMETRE de PROTECTION RAPPROCHEE SATELLITE Point d'eau : Captage d'AMIEL							Commune de PENNE (81)		
N° communal	Commune	Indications cadastrales			Propriétaires		Surfaces		
		Lieu-dit	Section et N° cadas.	Nature et classe	Surface de la parcelle	Etat civil	Date et lieu de naissance	Surface soumise à servitudes	Surface libre de servitudes
B00730	St Antonin Noble Val Solviel		D06 1162	T04	0 ha 34 a 60 ca	Propriétaires: Mme BOBARD Huguette Jeannine épse VENU Roussières 81140 SAINT ANTONIN NOBLE VAL M. VENU Patrice Alain Saint Sabine 81140 SAINT ANTONIN NOBLE VAL M. VENU Francis Anatole Bourg de Camopi 97330 CAMOPI M. VENU Didier Jean 15 chemin du communal 12270 LAFOUILLADE M. VENU Laurent Jean Michel 116 rue Wilson 77880 GREZ sur LOING Idem D061162	07/01/1928 45 Courtenay 26/03/1961 77Fontainebleau 12/05/1951 77 La Brosse- Monceaux 06/06/1958 12/05/1951 77 La Brosse- Monceaux 01/08/1972 77 Fontainebleau	0 ha 34 a 60 ca en PPRS	
B00730	St Antonin Noble Val Palot		D06 1436	L01friche	0 ha 86 a 78 ca	Idem D061162		0 ha 80 a 20 ca en PPRS	0 ha 06 a 58 ca
B00730	St Antonin Noble Val Palot		D06 1437	T04	0 ha 17 a 09 ca	Idem D061162		0 ha 17 a 09 ca en PPRS	
C00592	St Antonin Noble Val Palot		D06 1474	L01.pature	2 ha 07 a 47 ca	Propriétaires: M.CARPENA José Cabanes 82140 CAYLUS Mme DELRIEU Angèle Lucie épse CARPENA José Cabanes 82140 CAYLUS Idem D061474	05/10/1929 99 Almeria Espagne 01/05/1939 82 Caylus	0 ha 07 a 85 ca en PPRS	1 ha 99 a 62 ca
C00592	St Antonin Noble Val Palot		D06 1475	T04	1 ha 09 a 89 ca	Idem D061474		0 ha 55 a 48 ca en PPRS	0 ha 54 a 41 ca
C00508	St Antonin Noble Val Thoumet		D06 2848	L02.Friche	0 ha 06 a 22 ca	Propriétaires: M. CUQ Jean Pierre Eugène 47 Bd Henri Sizaire 81100 CASTRES Mme BOURGERES Renée Germaine épse CUQ Jean Pierre Eugène 47 Bd Henri Sizaire 81100 CASTRES	22/03/1937 75 Paris 12 16/04/1937 31 Cépet	0 ha 00 a 45 ca en PPRS	0 ha 05 a 77 ca

PERIMETRE de PROTECTION RAPPROCHEE SATELLITE Point d'eau : Captage d'AMIEL									
		Indications cadastrales				Propriétaires		Surfaces	
N° communal	Commune	Lieu-dit	Section et N° cadast.	Nature et classe	Surface de la parcelle	Etat civil	Date et lieu de naissance	Surface soumise à servitudes	Surface libre de servitudes
C00508	St Antonin Noble Val Thoumet		D06 2850	AB02	0 ha 05 a 79 ca	Idem D062848		0 ha 00 a 14 ca en PPRS	0 ha 05 a 65 ca
H00051	St Antonin Noble Val Thoumet		D06 1401	LD1 pature	0 ha 29 a 10 ca	Propriétaires : M. HEUSSE André Charles 19B rue de la balance 31000 TOULOUSE Mme DUCASSE Marie Dominique épse HEUSSE André 19B rue de la balance 31000TOULOUSE	29/03/1944 75 Paris 04 09/07/1949 31 TOULOUSE	0 ha 01 a 43 ca en PPRS	0 ha 27 a 67 ca
M00120	St Antonin Noble Val Al Thais		D06 1370	BT03	0 ha 80 a 40 ca	Propriétaires : M. MARQUET Jean Pierre Dominique 21 rue Marceau 82000 MONTAUBAN Mme LIZE Nicole Marie-Lo épse.MARQUET Jean Pierre Dominique 21 rue Marceau 82000 MONTAUBAN	04/08/1943 31 Bouloc 16/06/1943 50 St-Lo	0 ha 34 a 37 ca en PPRS	0 ha 46 a 03 ca

PERIMETRE de PROTECTION RAPPROCHEE SATELLITE Point d'eau : Captage d'AMIEL										Commune de PENNE (81)	
N° communal	Commune	Indications cadastrales			Nature et classe	Surface de la parcelle	Propriétaires		Date et lieu de naissance	Surfaces	
		Lieu-dit	Section et N° cadas.	Etat civil			Surface soumise à servitudes	Surface libre de servitudes			
M00120	St Antonin Noble Val Al Thais		D06 1371	BT03	0 ha 95 a 91 ca	Idem D061370			0 ha 03 a 02 ca en PPRS	0 ha 92 a 89 ca	
M00387	St Antonin Noble Val Al Thais		D06 1372	BT03	0 ha 71 a 63 ca	Usufruitiers : M. MARQUET Jean Pierre Dominique 21 rue Marceau 82000 MONTAUBAN Mme LIZE Nicole Marie-Lo épse MARQUET Jean Pierre Dominique 21 rue Marceau 82000 MONTAUBAN Propriétaire : M. MARQUET Matthieu René 21 rue Marceau 82000 MONTAUBAN	04/08/1943 31 Bouloc 16/06/1943 50 St-Lo	0 ha 28 a 79 ca en PPRS	0 ha 42 a 84 ca		
M00387	St Antonin Noble Val Thoumet		D062851	L01 pasture	0 ha 43 a 49 ca	Idem D061372			0 ha 00 a 30 ca en PPRS	0 ha 43 a 19 ca	
M00387	St Antonin Noble Val Al Thais		D06 1373	T04	0 ha 22 a 17 ca	Idem D061372			0 ha 01 a 74 ca en PPRS	0 ha 20 a 43 ca	
V00236	St Antonin Noble Val Solviel		D06 1154	T04	2 ha 19 a 18 ca	Propriétaire : M. VIGNES Simon Maurice Palot 82140 SAINT ANTONIN NOBLE VAL Idem D061154	10/09/1965 82 Montauban	0 ha 54 a 65 ca en PPRS	1 ha 64 a 53 ca		
V00236	St Antonin Noble Val Palot		D06 1441	T04	0 ha 45 a 95 ca	Idem D061154			0 ha 43 a 73 ca en PPRS	0 ha 02 a 22 ca	
V00236	St Antonin Noble Val Palot		D06 1444	BT03	0 ha 40 a 80 ca	Idem D061154			0 ha 23 a 47 ca en PPRS	0 ha 17 a 33 ca	
V00236	St Antonin Noble Val Granet		D06 1500	L02 Friche	0 ha 24 a 70 ca	Idem D061154			0 ha 24 a 70 ca en PPRS	-	
V00236	St Antonin Noble Val Granet		D06 1502	T04	0 ha 43 a 90 ca	Idem D061154			0 ha 43 a 90 ca en PPRS	-	
V00236	St Antonin Noble Val Granet		D06 1505	T04	0 ha 33 a 32 ca	Idem D061154			0 ha 09 a 03 ca en PPRS	0 ha 24 a 29 ca	
V00236	St Antonin Noble Val Granet		D06 1506	L01 pasture	0 ha 19 a 05 ca	Idem D061154			0 ha 19 a 05 ca en PPRS	-	
V00236	St Antonin Noble Val Granet		D06 1507	BT03	0 ha 07 a 25 ca	Idem D061154			0 ha 07 a 25 ca en PPRS	-	

PERIMETRE de PROTECTION RAPPROCHEE SATELLITE									
Point d'eau : Captage d'AMIEL									
Commune de PENNIE (81)									
N° communal	Commune	Indications cadastrales			Propriétaires			Surfaces	
		Lieu-dit	Section et N° cadas.	Nature et classe	Surface de la parcelle	Etat civil	Date et lieu de naissance	Surface soumise à servitudes	Surface libre de servitudes
V00323	St Antonin Noble Val Solviel		D06 1164	T04	0 ha 36 a 86 ca	Propriétaire: M. VIGNES Marcel Louis Palot 82140 SAINT ANTONIN NOBLE VAL M. VIGNES Simon Maurice Palot 82140 SAINT ANTONIN NOBLE VAL Mme HOSPITALIER Claudette Denise épouse VIGNES Marcel Palot 82140 SAINT ANTONIN NOBLE VAL	26/08/1935 82 St Antonin Noble Val 10/09/1965 82 Montauban 28/02/1940 82 St-Cirq	0 ha 36 a 86 ca en PPRS	-
V00323	St Antonin Noble Val Thoumet		D06 1395	L01 pasture	0 ha 18 a 06 ca	Idem D061164		0 ha 18 a 06 ca en PPRS	-
V00323	St Antonin Noble Val Thoumet		D06 1402	L01 pasture	0 ha 20 a 77 ca	Idem D061164		0 ha 12 a 25 ca en PPRS	0 ha 08 a 52 ca
V00323	St Antonin Noble Val Thoumet		D06 1414	T04	1 ha 31 a 07 ca	Idem D061164		0 ha 28 a 68 ca en PPRS	1 ha 02 a 39 ca
V00323	St Antonin Noble Val Palot		D06 1439	T04	1 ha 31 a 07 ca	Idem D061164		1 ha 31 a 07 ca en PPRS	-
V00323	St Antonin Noble Val Granet		D06 1488	L02 friche	0 ha 74 a 03 ca	Idem D061164		0 ha 74 a 03 ca en PPRS	-
V00323	St Antonin Noble Val Granet		D0 1489	T04	0 ha 77 a 69 ca	Idem D061164		0 ha 77 a 69 ca en PPRS	-
V00323	St Antonin Noble Val Granet		D06 1494	T04	0 ha 31 a 16 ca	Idem D061164		0 ha 31 a 16 ca en PPRS	-
V00323	St Antonin Noble Val Granet		D06 1496	L02 friche	0 ha 30 a 60 ca	Idem D061164		0 ha 02 a 48 ca en PPRS	0 ha 28 a 12 ca
V00323	St Antonin Noble Val Granet		D061497	BT03	0 ha 35 a 74 ca	Idem D061164		0 ha 17 a 33 ca en PPRS	0 ha 18 a 41 ca
V00323	St Antonin Noble Val Granet		D06 1498	BT03	0 ha 43 a 50 ca	Idem D061164		0 ha 39 a 79 ca en PPRS	0 ha 03 a 71 ca
V00323	St Antonin Noble Val Granet		D06 1499	L02 friche	0 ha 24 a 06 ca	Idem D061164		0 ha 22 a 04 ca en PPRS	0 ha 02 a 02 ca
V00323	St Antonin Noble Val Granet		D06 1501	T04	1 ha 28 a 60 ca	Idem D061164		1 ha 28 a 60 ca en PPRS	-
V00323	St Antonin Noble Val Granet		D06 1503	L01 pasture	0 ha 46 a 27 ca	Idem D061164		0 ha 46 a 27 ca en PPRS	-

PERIMETRE de PROTECTION RAPPROCHEE SATELLITE									
Point d'eau : Captage d'AMIEL									
N° communal	Indications cadastrales				Propriétaires			Commune de PENNE (81)	
	Commune	Lieu-dit	Section et N° cadas.	Nature et classe	Surface de la parcelle	Etat civil	Date et lieu de naissance	Surface soumise à servitudes	Surface libre de servitudes
V00322	St Antonin Noble Val Solviel		D06 1163	T04	0 ha 45 a 64 ca	Propriétaire : M. VIGNES Marcel Louis Palot 82140 SAINT ANTONIN NOBLE VAL	26/08/1935 82 St Antonin Noble Val	0 ha 45 a 64 ca en PPRS	-
V00322	St Antonin Noble Val Al Thais		D06 1361	BT03	0 ha 20 a 07 ca	Idem D061163	07/02/1964 82 Montauban	0 ha 20 a 07 ca en PPRS	-
V00322	St Antonin Noble Val Al Thais		D06 1362	P03	0 ha 53 a 30 ca	Idem D061163		0 ha 53 a 30 ca en PPRS	-
V00322	St Antonin Noble Val Al Thais		D06 1364	P03	0 ha 14 a 55 ca	Idem D061163		0 ha 14 a 55 ca en PPRS	-
V00322	St Antonin Noble Val Al Thais		D06 1365	L01 pature	0 ha 12 a 38 ca	Idem D061163		0 ha 12 a 38 ca en PPRS	-
V00322	St Antonin Noble Val Al Thais		D06 1366	BT03	0 ha 40 a 31 ca	Idem D061163		0 ha 40 a 31 ca en PPRS	-
V00322	St Antonin Noble Val Palot		D06 1433	T04	1 ha 20 a 94 ca	Idem D061163		0 ha 56 a 83 ca en PPRS	0 ha 64 a 11 ca
V00322	St Antonin Noble Val Palot		D06 1440	L02 friche	0 ha 37 a 64 ca	Idem D061163		0 ha 23 a 28 ca en PPRS	0 ha 14 a 36 ca
V00209	St Antonin Noble Val Solviel		D06 1156	L01 pature	2 ha 11 a 35 ca	Propriétaire : M. VIDAILLAC Serge Jean-Paul Bayol 82140 SAINT ANTONIN NOBLE VAL	01/08/1964 82 Montauban	1 ha 60 a 50 ca en PPRS	0 ha 50 a 85 ca
V00209	St Antonin Noble Val Solviel		D06 1157	T04	1 ha 47 a 44 ca	Idem D061156		1 ha 44 a 41 ca en PPRS	0 ha 03 a 03 ca
V00209	St Antonin Noble Val Solviel		D06 1158	T04	0 ha 44 a 10 ca	Idem D061156		0 ha 44 a 10 ca en PPRS	-
V00209	St Antonin Noble Val Solviel		D06 1159	T04	0 ha 12 a 90 ca	Idem D061156		0 ha 12 a 90 ca en PPRS	-
V00209	St Antonin Noble Val Solviel		D06 1161	T04	0 ha 01 a 20 ca	Idem D061156		0 ha 01 a 20 ca en PPRS	-
V00209	St Antonin Noble Val Solviel		D06 1165	T04	3 ha 33 a 31 ca	Idem D061156		2 ha 25 a 66 ca en PPRS	1 ha 07 a 65 ca
V00209	St Antonin Noble Val Granel		D06 1479	L01 pature	3 ha 64 a 62 ca	Idem D061156		0 ha 59 a 97 ca en PPRS	3 ha 04 a 65 ca

PERIMETRE de PROTECTION RAPPROCHEE SATELLITE										
Point d'eau : Captage d'AMIEL										
N° communal	Commune	Lieu-dit	Indications cadastrales			Propriétaires			Commune de PENNE (81)	
			Section et N° cadas.	Nature et classe	Surface de la parcelle	Etat civil	Date et lieu de naissance	Surface soumise à servitudes	Surface libre de servitudes	
V00209	St Antonin Noble Val Granet		D06 1484	L01, pâture	0 ha 97 a 61 ca	Idem D061156			0 ha 39 a 88 ca en PPRS	0 ha 57 a 73 ca
V00209	St Antonin Noble Val Granet		D06 1485	L02, friche	1 ha 40 a 49 ca	Idem D061156			1 ha 06 a 79 ca en PPRS	0 ha 33 a 70 ca
V00209	St Antonin Noble Val Granet		D06 1486	L02, friche	0 ha 27 a 30 ca	Idem D061156			0 ha 17 a 56 ca en PPRS	0 ha 09 a 74 ca
V00209	St Antonin Noble Val Granet		D06 1490	T04	2 ha 13 a 71 ca	Idem D061156			2 ha 13 a 71 ca en PPRS	
V00209	St Antonin Noble Val Granet		D06 1504	L01, pâture	2 ha 89 a 80 ca	Idem D061156			1 ha 60 a 89 ca en PPRS	1 ha 28 a 91 ca
V00260	St Antonin Noble Val Granet		D06 1509	T04	0 ha 56 a 55 ca	Propriétaires: M. VIDAILLAC Yves Pierre Bayol 82140 SAINT ANTONIN NOBLE VAL	14/04/1929 82 St Antonin Noble Val		0 ha 14 a 24 ca en PPRS	0 ha 42 a 31 ca
P00431	St Antonin Noble Val Solviel		D06 1160	L02, friche	0 ha 42 a 00 ca	Propriétaires: M. PROUHA Patrice Paul 21 rue Notre Dame 48000 MENDE	01/08/1964 82 Montauban		0 ha 42 a 00 ca en PPRS	
P00431	St Antonin Noble Val Palot		D06 1434	L02, friche	0 ha 28 a 41 ca	Idem D061160			0 ha 10 a 54 ca en PPRS	0 ha 17 a 87 ca
P00431	St Antonin Noble Val Palot		D06 1435	L01, pâture	0 ha 11 a 18 ca	Idem D061160			0 ha 06 a 10 ca en PPRS	0 ha 05 a 08 ca
P00431	St Antonin Noble Val Palot		D06 1438	L01, pâture	0 ha 70 a 73 ca	Idem D061160			0 ha 70 a 73 ca en PPRS	

PERIMETRE de PROTECTION RAPPROCHEE SATELLITE Point d'eau : Captage d'AMIEL										Commune de PENNE (81)	
N° communal	Commune	Lieu-dit	Indications cadastrales			Propriétaires			Surfaces		
			Section et N° cadas.	Nature et classe	Surface de la parcelle	Etat civil	Date et lieu de naissance	Surface soumise à servitudes	Surface libre de servitudes		
R00287	St Antonin Noble Val Solviel		D06 1176	L02 friche	0 ha 36 a 62 ca	Propriétaires : M. RAYNAUD Gillies Jean Solviel 82140 SAINT ANTONIN NOBLE VAL	05/12/1953 63 Clermont	0 ha 26 a 98 ca en PPRS	0 ha 09 a 64 ca		
R00287	St Antonin Noble Val Solviel		D06 1175	T04	0 ha 30 a 80 ca	Idem D061176		0 ha 12 a 71 ca en PPRS	0 ha 18 a 09 ca		
R00287	St Antonin Noble Val Solviel		D0 1177	T04	0 ha 91 a 97 ca	Idem D061176		0 ha 82 a 50 ca en PPRS	0 ha 09 a 47 ca		
C00108	St Antonin Noble Val Al Thais		D06 1367	BT03	0 ha 20 a 30 ca	Propriétaire : M. CHAUPY André Georges Teussac 82140 SAINT ANTONIN NOBLE VAL	06/08/1929 59 Villiers- Campeau	0 ha 20 a 30 ca en PPRS	-		
B00652	St Antonin Noble Val Thoumet		D06 1405	T04	0 ha 16 a 48 ca	Propriétaire : M. BOURGERES Jean Michel Thoumet 82140 SAINT ANTONIN NOBLE VAL	26/04/1949 31Cepet	0 ha 03 a 41 ca en PPRS	0 ha 13 a 07 ca		
Voies, chemins, routes, ruisseaux (service, ruraux, communaux, départementaux)											
Chemin rural dit "de Solviel"											
Chemin rural de Saint Michel											
Chemin de Palot à Thoumet											
Chemin rural de Lucas à Sainte Sabine ou StAntonin											
SAINT ANTONIN NOBLE VAL - SECTION D07											
B00503	St Antonin Noble Val Cloupmartin		D07 1528	BT03	3 ha 97 a 91 ca	Propriétaire : M. BARTHELEMY Elie Denis Sourbil 82140 SAINT ANTONIN NOBLE VAL	21/04/1954	0 ha 01 a 81 ca en PPRS	3 ha 96 a 10 ca		
B00503	St Antonin Noble Val Cloupmartin		D07 1526	L02 friche	0 ha 17 a 93 ca	Idem D061528		0 ha 17 a 28 ca en PPRS	0 ha 00 a 65 ca		
B00503	St Antonin Noble Val Cloupmartin		D07 1527	L02 friche	0 ha 16 a 37 ca	Idem D061528		0 ha 08 a 50 ca en PPRS	0 ha 07 a 87 ca		
B00503	St Antonin Noble Val Cloupmartin		D07 1529	L02 friche	0 ha 00 a 56 ca	Idem D061528		0 ha 00 a 56 ca en PPRS	-		
B00503	St Antonin Noble Val Cloupmartin		D07 2992	BT03	1 ha 22 a 78 ca	Idem D061528		0 ha 03 a 31 ca en PPRS	1 ha 19 a 47 ca		
F00114	St Antonin Noble Val Limboosc		D07 1601	L02 friche	0 ha 10 a 70 ca	Propriétaire : M. FOUYSSAC Armand Julien 733 chemin de la Treille 82300 MONTEILS	13/02/1930 82 St Antonin Noble Val	0 ha 04 a 37 ca en PPRS	0 ha 06 a 33 ca		

PERIMETRE de PROTECTION RAPPROCHEE SATELLITE									
Point d'eau : Captage d'AMIEL									
N° communal	Commune	Indications cadastrales			Propriétaires			Commune de PENNE (81)	
		Lieu-dit	Section et N° cadas.	Nature et classe	Surface de la parcelle	Etat civil	Date et lieu de naissance	Surface soumise à servitudes	Surface libre de servitudes
C00401	St Antonin Noble Val Limboosc		D07 1582	L02 friche	0 ha 08 a 27 ca	Propriétaire: Mlle CAZALIÈRES Aline 30 chemin de Santou 82140 SAINT ANTONIN NOBLE VAL	05/04/1956 82 Montauban	0 ha 00 a 79 ca en PPRS	0 ha 07 a 48 ca
B00652	St Antonin Noble Val Cloupmartin		D07 1536	BT03	2 ha 52 a 50 ca	Propriétaire: M. BOURGERES Jean Michel Thoumet 82140 SAINT ANTONIN NOBLE VAL	26/04/1949 31 Cepet	0 ha 00 a 75 ca en PPRS	2 ha 51 a 75 ca
B00652	St Antonin Noble Val Cloupmartin		D07 1537	L02 friche	1 ha 32 a 80 ca	Idem D071536		0 ha 31 a 83 ca en PPRS	1 ha 00 a 97 ca
B00652	St Antonin Noble Val Cloupmartin		D07 1538	L02 friche	2 ha 57 a 83 ca	Idem D071536		0 ha 56 a 94 ca en PPRS	2 ha 00 a 89 ca
+00007	St Antonin Noble Val Limboosc		D07 1584	T04	0 ha 78 a 08 ca	Propriétaire: Commune de St Antonin Noble Val Mairie 82140 SAINT ANTONIN NOBLE VAL	-	0 ha 38 a 54 ca en PPRS	0 ha 39 a 54 ca
+00007	St Antonin Noble Val Limboosc		D07 1583	L02 friche	0 ha 07 a 80 ca	Idem D071584		0 ha 03 a 45 ca en PPRS	0 ha 04 a 35 ca
+00007	St Antonin Noble Val Cloupmichel		D07 1545	BT03	3 ha 14 a 35 ca	Idem D071584		0 ha 13 a 05 ca en PPRS	3 ha 01 a 30 ca
+00007	St Antonin Noble Val Limboosc		D07 1564	BT03	1 ha 86 a 58 ca	Idem D071584		0 ha 10 a 28 ca en PPRS	1 ha 76 a 30 ca
+00007	St Antonin Noble Val Cloupmichel		D07 1563	BT03	1 ha 30 a 90 ca	Idem D071584		0 ha 31 a 80 ca en PPRS	0 ha 99 a 10 ca
+00007	St Antonin Noble Val Limboosc		D07 1571	BT03	1 ha 29 a 60 ca	Idem D071584		0 ha 15 a 90 ca en PPRS	1 ha 13 a 70 ca
D00455	St Antonin Noble Val Cloupmartin		D07 1585	BT03	2 ha 73 a 20 ca	Propriétaires: M. DAVASSE Marcel Claude Fabret 81140 PENNE	27/02/1944 32 Goutz	0 ha 02 a 45 ca en PPRS	2 ha 70 a 75 ca
D00542	St Antonin Noble Val Limboosc		D07 1585	L01 pature	0 ha 15 a 07 ca	Mme GROUSSET Héléne Dominique épse DAVASSE Marcel Claude Fabret 81140 PENNE	20/12/1949 33 Villenave d'Ornon	0 ha 01 a 78 ca en PPRS	0 ha 13 a 29 ca
D00542	St Antonin Noble Val Cloupmartin		D07 1525	L02 friche	0 ha 49 a 52 ca	Propriétaire: Mme DULON Marie Pierre épse VIGNES Simon Maurice 6 place des mûriers 82300 CAUSSADE	12/01/1965 31 St Gaudens	0 ha 01 a 71 ca en PPRS	0 ha 47 a 81 ca

PERIMETRE de PROTECTION RAPPROCHEE SATELLITE Point d'eau : Captage d'AMIEL		Commune de PENNE (81)							
N° communal	Indications cadastrales			Propriétaires		Surfaces			
	Commune	Lieu-dit	Section et N° cadas.	Nature et classe	Surface de la parcelle	Etat civil	Date et lieu de naissance	Surface soumise à servitudes	Surface libre de servitudes
D00542	St Antonin Noble Val Limbosc		D07 1589	T04	0 ha 45 a 56 ca	Idem D071585		0 ha 36 a 87 ca en PPRS	0 ha 08 a 69 ca
D00542	St Antonin Noble Val Limbosc		D07 1591	BT03	0 ha 29 a 49 ca	Idem D071585		0 ha 02 a 81 ca en PPRS	0 ha 26 a 68 ca
D00542	St Antonin Noble Val Limbosc		D07 1592	BT03	1 ha 79 a 58 ca	Idem D071585		0 ha 04 a 49 ca en PPRS	1 ha 75 a 09 ca
V00236	St Antonin Noble Val Limbosc		D07 1599	L02 friche	0 ha 53 a 56 ca	Propriétaire: M. VIGNES Simon Maurice Palot 82140 SAINT ANTONIN NOBLE VAL	10/09/1965 82 Montauban	0 ha 19 a 02 ca en PPRS	0 ha 34 a 54 ca
V00323	St Antonin Noble Val Cloupmichel		D07 1546	BT03	1 ha 20 a 79 ca	Propriétaire: M. VIGNES Marcel Louis Palot 82140 SAINT ANTONIN NOBLE VAL	26/08/1935 82 St Antonin Noble Val	0 ha 30 a 29 ca en PPRS	0 ha 90 a 50 ca
V00323	St Antonin Noble Val Cloupmichel		D07 1547	L02 friche	0 ha 24 a 16 ca	Idem D071546		0 ha 00 a 23 ca en PPRS	0 ha 23 a 93 ca
V00323	St Antonin Noble Val Cloupmichel		D07 1553	BT03	0 ha 49 a 00 ca	Idem D071546		0 ha 03 a 23 ca en PPRS	0 ha 45 a 77 ca
V00323	St Antonin Noble Val Limbosc		D07 1590	L02 friche	0 ha 60 a 10 ca	Idem D071546		0 ha 13 a 54 ca en PPRS	0 ha 46 a 56 ca
V00323	St Antonin Noble Val Limbosc		D07 1595	L02 friche	1 ha 64 a 52 ca	Idem D071546		0 ha 25 a 86 ca en PPRS	1 ha 38 a 66 ca
V00323	St Antonin Noble Val Limbosc		D07 1596	L02 friche	0 ha 33 a 50 ca	Idem D071546		0 ha 08 a 26 ca en PPRS	0 ha 25 a 24 ca
V00323	St Antonin Noble Val Limbosc		D07 1597	L02 friche	0 ha 79 a 70 ca	Idem D071546		0 ha 28 a 12 ca en PPRS	0 ha 51 a 58 ca
V00209	St Antonin Noble Val Cloupmichel		D07 1554	BT03	2 ha 40 a 30 ca	Propriétaire: M. VIDAILLAC Serge ean-Paul Bayol 82140 SAINT ANTONIN NOBLE VAL	01/08/1964 82 Montauban	0 ha 24 a 18 ca en PPRS	2 ha 16 a 12 ca

PERIMETRE de PROTECTION RAPPROCHEE SATELLITE										
Point d'eau : Captage d'AMIEL										
Commune de PENNE (81)										
N° communal	Commune	Indications cadastrales			Propriétaires			Surfaces		
		Lieu-dit	Section et N° cadas.	Nature et classe	Surface de la parcelle	Etat civil	Date et lieu de naissance	Surface soumise à servitudes	Surface libre de servitudes	
+00246	St Antonin Noble Val Cloupmartin		D07 1532	L02 friche	0 ha 94 a 40 ca	Propriétaire : SARL DE SOURBIL		0 ha 21 a 47 ca	en PPRS	0 ha 72 a 93 ca
V00312	St Antonin Noble Val Cloupmartin		D07 1530	L02 friche	0 ha 84 a 50 ca	Propriétaires : Mme SERENE Marie épse GELY Camille Laussier 82140 SAINT ANTONIN NOBLE VAL		0 ha 08 a 23 ca	en PPRS	0 ha 76 a 27 ca
						M. SERENE Hugues Raymond 548 rte de Montellis 82240 SEPTFONDS	26/05/1968 82 Montauban			
						M. SERENE Alain Michel 83 ave Aristide Briand 82140 SAINT ANTONIN NOBLE VAL	05/01/1965 82 Montauban			
						M. SERENE Serge Aimé Finelle Haut 82240 SEPTFONDS	27/01/1963 82 Montauban			
						Mlle SERENE Sabine Hélène 320 rte de Clavel 82240 SEPTFONDS	28/12/1971 82 Montauban			
						Mme CONSTANS Simonne épse SERENE Albert 131 VC de La Colombe 82200 MOISSAC	30/07/1924 82 Moissac			
V00312	St Antonin Noble Val Cloupmartin		D07 1531	L02 friche	2 ha 10 a 20 ca	Idem D071530		0 ha 63 a 79 ca	en PPRS	1 ha 46 a 41 ca
V00312	St Antonin Noble Val Cloupmartin		D07 1533	L02 friche	1 ha 16 a 60 ca	Idem D071530		0 ha 17 a 29 ca	en PPRS	0 ha 99 a 31 ca
SAINT ANTONIN NOBLE VAL - SECTION D08										
B00679	St Antonin Noble Val Lafcade		D08 1612	BT03	1 ha 81 a 50 ca	Propriétaire : Mme BELAYGUE Yvette Marie épse BOSCH Marcel 925 chemin Barrayrous 82800 NEGREPELISSE	28/12/1927 82 St Antonin Noble Val	0 ha 00 a 52 ca	en PPRS	1 ha 80 a 98 ca
B00679	St Antonin Noble Val Lafcade		D08 1615	L01 pature	0 ha 35 a 35 ca	Idem D081612		0 ha 35 a 35 ca	en PPRS	

PERIMETRE de PROTECTION RAPPROCHEE SATELLITE Point d'eau : Captage d'AVIHEL										Commune de PENNE (81)	
N° communal	Commune	Lieu-dit	Indications cadastrales			Propriétaires			Surfaces		
			Section et N° cadast.	Nature et classe	Surface de la parcelle	Etat civil	Date et lieu de naissance	Surface soumise à servitudes	Surface libre de servitudes		
B00679	St Antonin Noble Val Laficade		D08 1616	BT03	0 ha 90 a 54 ca	Idem D081612			0 ha 09 a 89 ca en PPRS	0 ha 80 a 65 ca	
B00679	St Antonin Noble Val Bayle		D08 1753	L01 pâture	0 ha 47 a 20 ca	Idem D081612			0 ha 16 a 42 ca en PPRS	0 ha 30 a 78 ca	
B00652	St Antonin Noble Val Las Taillades		D08 1696	L01 pâture	0 ha 90 a 90 ca	Propriétaire: M. BOURGERES Jean Michel Thoumet 82140 SAINT ANTONIN NOBLE VAL	26/04/1949 31. Cepet		0 ha 90 a 90 ca en PPRS	-	
P00011	St Antonin Noble Val Poucessory		D08 1641	T04	0 ha 12 a 83 ca	Propriétaires: M. PALAPRAT Hubert René Laussier 82140 SAINT ANTONIN NOBLE VAL	09/11/1925 81. Vaour		0 ha 12 a 83 ca en PPRS	-	
P00011	St Antonin Noble Val Las Taillades		D08 1712	T04	0 ha 16 a 77 ca	Idem D081641			0 ha 16 a 77 ca en PPRS	-	
P00011	St Antonin Noble Val Las Taillades		D08 1713	T04	0 ha 34 a 49 ca	Idem D081641			0 ha 34 a 49 ca en PPRS	-	
P00011	St Antonin Noble Val Las Taillades		D08 1714	L02 friche	0 ha 14 a 68 ca	Idem D081641			0 ha 14 a 68 ca en PPRS	-	
P00011	St Antonin Noble Val Bayle		D08 1739	T04	0 ha 54 a 58 ca	Idem D081641			0 ha 25 a 50 ca en PPRS	0 ha 29 a 08 ca	
P00011	St Antonin Noble Val Poucessory		D08 1640	T04	0 ha 28 a 75 ca	Idem D081641			0 ha 28 a 75 ca en PPRS	-	
P00011	St Antonin Noble Val Poucessory		D08 1648	T04	0 ha 53 a 07 ca	Idem D081641			0 ha 15 a 91 ca en PPRS	0 ha 37 a 16 ca	
V00236	St Antonin Noble Val Laficade		D08 1603	L02 friche	0 ha 91 a 30 ca	Propriétaire: M. VIGNES Simon Maurice Palot 82140 SAINT ANTONIN NOBLE VAL	10/09/1965 82. Montauban		0 ha 27 a 36 ca en PPRS	0 ha 63 a 94 ca	
V00236	St Antonin Noble Val Laficade		D08 1604	L02 friche	0 ha 81 a 80 ca	Idem D081603			0 ha 29 a 74 ca en PPRS	0 ha 52 a 06 ca	

PERIMETRE de PROTECTION RAPPROCHEE SATELLITE									
Point d'eau : Captage d'AMIEL									
Commune de PENNE (81)									
N° communal	Indications cadastrales			Propriétaires			Surfaces		
	Commune	Lieu-dit	Section et N° cadas.	Nature et classe	Surface de la parcelle	Etat civil	Date et lieu de naissance	Surface soumise à servitudes	Surface libre de servitudes
V00323	St Antonin Noble Val Laficade		D08 1607	L02 friche	0 ha 48 a 26 ca	Propriétaire : M. VIGNES Marcel Louis Palot 82140 SAINT ANTONIN NOBLE VAL	26/08/1935 82 St Antonin Noble Val	0 ha 10 a 38 ca en PPRS	0 ha 37 a 88 ca
V00323	St Antonin Noble Val Laficade		D08 1602	BT03	0 ha 97 a 10 ca	Idem D081607		0 ha 08 a 53 ca en PPRS	0 ha 88 a 57 ca
V00323	St Antonin Noble Val Laficade		D08 1605	BT03	1 ha 38 a 80 ca	Idem D081607		0 ha 02 a 83 ca en PPRS	1 ha 35 a 97 ca
V00323	St Antonin Noble Val Laficade		D08 1606	L01 pature	0 ha 15 a 14 ca	Idem D081607		0 ha 05 a 81 ca en PPRS	0 ha 09 a 33 ca
V00323	St Antonin Noble Val Laficade		D08 1608	L02 friche	0 ha 64 a 54 ca	Idem D081607		0 ha 02 a 68 ca en PPRS	0 ha 61 a 86 ca
V00323	St Antonin Noble Val Laficade		D08 1609	L01 pature	0 ha 25 a 15 ca	Idem D081607		0 ha 25 a 15 ca en PPRS	-
V00323	St Antonin Noble Val Pouceury		D08 1624	T04	0 ha 27 a 40 ca	Idem D081607		0 ha 09 a 70 ca en PPRS	0 ha 17 a 70 ca
V00323	St Antonin Noble Val Pouceury		D08 1625	L02 friche	0 ha 21 a 60 ca	Idem D081607		0 ha 21 a 60 ca en PPRS	-
V00323	St Antonin Noble Val Pouceury		D08 1626	T04	0 ha 23 a 36 ca	Idem D081607		0 ha 23 a 36 ca en PPRS	-
V00323	St Antonin Noble Val Pouceury		D08 1627	L02 friche	5 ha 22 a 64 ca	Idem D081607		1 ha 95 a 50 ca en PPRS	3 ha 27 a 14 ca
V00323	St Antonin Noble Val Pouceury		D08 1628	L02 friche	1 ha 31 a 45 ca	Idem D081607		0 ha 16 a 10 ca en PPRS	1 ha 15 a 35 ca
V00323	St Antonin Noble Val Pouceury		D08 1629	T04	1 ha 04 a 20 ca	Idem D081607		0 ha 07 a 41 ca en PPRS	0 ha 96 a 79 ca
V00323	St Antonin Noble Val Pouceury		D08 1637	L01 pature	0 ha 93 a 08 ca	Idem D081607		0 ha 04 a 42 ca en PPRS	0 ha 88 a 66 ca
V00323	St Antonin Noble Val Pouceury		D08 1638	T04	0 ha 77 a 25 ca	Idem D081607		0 ha 45 a 85 ca en PPRS	0 ha 31 a 40 ca
V00323	St Antonin Noble Val Las Tallades		D08 1704	L01 pature	1 ha 16 a 82 ca	Idem D081607		0 ha 00 a 74 ca en PPRS	1 ha 16 a 08 ca
V00323	St Antonin Noble Val Las Tallades		D08 1707	L01 pature	0 ha 27 a 71 ca	Idem D081607		0 ha 27 a 71 ca en PPRS	-

PERIMETRE de PROTECTION RAPPROCHEE SATELLITE Point d'eau : Captage d'AMIEL										Commune de PENNE (81)		
N° communal	Indications cadastrales					Propriétaires			Surfaces			
	Commune	Lieu-dit	Section et N° cadas.	Nature et classe	Surface de la parcelle	Etat civil	Date et lieu de naissance	Surface soumise à servitudes	Surface libre de servitudes			
V00323	St Antonin Noble Val Las Taillasses		D08 1710	T04	0 ha 25 a 98 ca	Idem D081607		0 ha 25 a 98 ca en PPRS				
V00323	St Antonin Noble Val Las Taillasses		D08 1717	BT03	1 ha 47 a 38 ca	Idem D081607		1 ha 47 a 38 ca en PPRS				
V00323	St Antonin Noble Val Las Taillasses		D08 1722	L01 pature	0 ha 07 a 70 ca	Idem D081607		0 ha 00 a 30 ca en PPRS	0 ha 07 a 40 ca			
V00323	St Antonin Noble Val Poucessory		D08 1650	T04	0 ha 53 a 85 ca	Idem D081607		0 ha 53 a 85 ca en PPRS				
V00323	St Antonin Noble Val Poucessory		D08 1659	L02 friche	0 ha 66 a 64 ca	Idem D081607		0 ha 07 a 69 ca en PPRS	0 ha 58 a 95 ca			
V00323	St Antonin Noble Val Poucessory		D08 1662	L01 pature	0 ha 21 a 35 ca	Idem D081607		0 ha 21 a 35 ca en PPRS				
V00323	St Antonin Noble Val Poucessory		D08 1663	T04	0 ha 00 a 28 ca	Idem D081607		0 ha 00 a 28 ca en PPRS				
V00323	St Antonin Noble Val Poucessory		D08 1667	L02 friche	0 ha 65 a 50 ca	Idem D081607		0 ha 05 a 10 ca en PPRS	0 ha 60 a 40 ca			
V00323	St Antonin Noble Val Lalauze		D08 1682	L02 friche	0 ha 76 a 14 ca	Idem D081607		0 ha 76 a 14 ca en PPRS				
V00323	St Antonin Noble Val Lalauze		D08 1683	T04	0 ha 97 a 36 ca	Idem D081607		0 ha 82 a 26 ca en PPRS	0 ha 15 a 10 ca			
V00323	St Antonin Noble Val Lalauze		D081684	L02 friche	1 ha 87 a 40 ca	Idem D081607		0 ha 32 a 18 ca en PPRS	1 ha 55 a 22 ca			
V00322	St Antonin Noble Val Pech de Bayle		D08 1726	BT03	0 ha 98 a 90 ca	Propriétaire : M. VIGNES Marcel Louis Palot 82140 SAINT ANTONIN NOBLE VAL	26/08/1935 82 St Antonin Noble Val	0 ha 02 a 30 ca en PPRS	0 ha 96 a 60 ca			
V00209	St Antonin Noble Val Poucessory		D08 1650	T04	0 ha 51 a 55 ca	Propriétaire : M. VIDAILLAC Serge Jean-Paul Bayol 82140 SAINT ANTONIN NOBLE VAL	07/02/1964 82 Montauban	0 ha 25 a 61 ca en PPRS	0 ha 25 a 94 ca			

PERIMETRE DE PROTECTION RAPPROCHEE SATELLITE									
Point d'eau : Captage d'AMIEL									
Commune de PENNE (81)									
N° communal	Indications cadastrales			Propriétaires			Surfaces		
	Commune	Lieu-dit	Section et N° cadas.	Nature et classe	Surface de la parcelle	Etat civil	Date et lieu de naissance	Surface soumise à servitudes	Surface libre de servitudes
V00209	St Antonin Noble Val Pouceury		D08 1634	L01 pature	0 ha 73 a 84 ca	Idem D081630		0 ha 02 a 60 ca en PPRS	0 ha 71 a 24 ca
V00209	St Antonin Noble Val Pouceury		D08 1633	T04	1 ha 43 a 66 ca	Idem D081630		0 ha 16 a 40 ca en PPRS	1 ha 27 a 26 ca
V00209	St Antonin Noble Val Pouceury		D08 1639	L01 pature	0 ha 71 a 81 ca	Idem D081630		0 ha 18 a 47 ca en PPRS	0 ha 53 a 64 ca
V00209	St Antonin Noble Val Pouceury		D08 1642	L01 pature	0 ha 62 a 50 ca	Idem D081630		0 ha 13 a 35 ca en PPRS	0 ha 49 a 15 ca
V00209	St Antonin Noble Val Pouceury		D08 1651	L01 pature	0 ha 65 a 60 ca	Idem D081630		0 ha 65 a 60 ca en PPRS	-
V00209	St Antonin Noble Val Pouceury		D08 1658	L01 pature	2 ha 17 a 44 ca	Idem D081630		0 ha 06 a 24 ca en PPRS	2 ha 11 a 20 ca
V00209	St Antonin Noble Val Pouceury		D08 1660	LO2 friche	2 ha 18 a 59 ca	Idem D081630		0 ha 02 a 33 ca en PPRS	2 ha 16 a 26 ca
V00209	St Antonin Noble Val Pouceury		D08 1661	LO2 friche	1 ha 26 a 61 ca	Idem D081630		0 ha 11 a 59 ca en PPRS	1 ha 15 a 02 ca
V00209	St Antonin Noble Val Pouceury		D08 1664	T04	0 ha 21 a 94 ca	Idem D081630		0 ha 21 a 94 ca en PPRS	-
V00209	St Antonin Noble Val Pouceury		D08 1665	LO2 friche	0 ha 28 a 72 ca	Idem D081630		0 ha 05 a 02 ca en PPRS	0 ha 23 a 70 ca
V00209	St Antonin Noble Val Pouceury		D08 1666	L01 pature	2 ha 07 a 64 ca	Idem D081630		0 ha 03 a 73 ca en PPRS	2 ha 03 a 91 ca
V00209	St Antonin Noble Val Pouceury		D08 1669	L01 pature	1 ha 29 a 15 ca	Idem D081630		0 ha 60 a 42 ca en PPRS	0 ha 68 a 73 ca
V00209	St Antonin Noble Val Lalauze		D08 1680	T04	1 ha 71 a 64 ca	Idem D081630		0 ha 02 a 05 ca en PPRS	1 ha 69 a 59 ca
V00209	St Antonin Noble Val Les Taillasses		D08 1705	LO2 friche	1 ha 56 a 70 ca	Idem D081630		0 ha 66 a 77 ca en PPRS	0 ha 89 a 93 ca
V00209	St Antonin Noble Val Les Taillasses		D08 1706	T04	0 ha 76 a 94 ca	Idem D081630		0 ha 76 a 94 ca en PPRS	-
V00209	St Antonin Noble Val Les Taillasses		D08 1711	T04	0 ha 08 a 74 ca	Idem D081630		0 ha 08 a 74 ca en PPRS	-
V00209	St Antonin Noble Val Les Taillasses		D08 1716	BT03	1 ha 80 a 70 ca	Idem D081630		1 ha 80 a 70 ca en PPRS	-
V00209	St Antonin Noble Val Les Taillasses		D08 1723	BT03	1 ha 74 a 60 ca	Idem D081630		0 ha 75 a 97 ca en PPRS	0 ha 98 a 63 ca
V00209	St Antonin Noble Val Bayle		D08 1741	L01 pature	0 ha 96 a 66 ca	Idem D081630		0 ha 30 a 19 ca en PPRS	0 ha 66 a 47 ca
V00209	St Antonin Noble Val Bayle		D08 1752	T04	1 ha 23 a 74 ca	Idem D081630		1 ha 23 a 74 ca en PPRS	-

PERIMETRE de PROTECTION RAPPROCHEE SATELLITE Point d'eau : Captage d'AMIEL										Commune de PENNE (81)	
N° communal	Commune	Indications cadastrales			Propriétaires			Surfaces			
		Lieu-dit	Section et N° cadas.	Nature et classe	Surface de la parcelle	Etat civil	Date et lieu de naissance	Surface soumise à servitudes	Surface libre de servitudes		
V00261	St Antonin Noble Val Les Taillasses		D08 1701	L01 pâture	2 ha 05 a 20 ca	Usufructuaires: M. VIDAILLAC Yves Pierre Bayol 82140 SAINT ANTONIN NOBLE VAL	14/04/1929 82 St Antonin Noble Val	0 ha 11 a 13 ca en PPRS	1 ha 94 a 07 ca		
V00261	St Antonin Noble Val Gabach		D08 2043	T03	0 ha 24 a 83 ca	Mme CABARES Marie Thérèse épse VIDAILLAC Yves Bayol 82140 SAINT ANTONIN NOBLE VAL	03/01/1934				
V00261	St Antonin Noble Val Gabach		D08 2044	L02 friche	0 ha 73 a 87 ca	Propriétaire: M. VIDAILLAC Serge Jean-Paul Bayol 82140 SAINT ANTONIN NOBLE VAL	01/08/1964 82 Montauban	0 ha 08 a 14 ca en PPRS	0 ha 16 a 69 ca		
S00257	St Antonin Noble Val Bayle		D08 1755	T04	0 ha 13 a 05 ca	Idem D081701		0 ha 02 a 03 ca en PPRS	0 ha 71 a 84 ca		
S00257	St Antonin Noble Val Bayle		D08 1754	P01	0 ha 06 a 12 ca	Propriétaires: M. SEDGWICK Frederick Colin STANTON KENDAL Cumbria LA 8 ODY ROYAUME UNI	21/02/1949 99 Kendal U.K.	0 ha 13 a 05 ca en PPRS			
S00257	St Antonin Noble Val Bayle		D08 1756	L01 pâture	0 ha 14 a 27 ca	Mme ALLAN Ruth Christine STANTON KENDAL Cumbria LA 8 ODY ROYAUME UNI	12/12/1950 99 Kendal U.K.	0 ha 01 a 08 ca en PPRS	0 ha 05 a 04 ca		
S00257	St Antonin Noble Val Bayle		D08 1757	L01 pâture	0 ha 11 a 01 ca	Idem D081755		0 ha 14 a 27 ca en PPRS			
S00257	St Antonin Noble Val Bayle		D08 1758	L01 pâture	1 ha 34 a 58 ca	Idem D081755		0 ha 11 a 01 ca en PPRS			
M00270	St Antonin Noble Val Pech de Bayle		D08 1725	L01 pâture	0 ha 14 a 20 ca	Propriétaire: M. MAFFRE Jacques Jean Marie Saint Michel 81140 SAINT MICHEL DE VAX	04/11/1952 St Michel de Vax	0 ha 69 a 35 ca en PPRS	0 ha 65 a 23 ca		
M00270	St Antonin Noble Val Pech de Bayle		D08 2754	BT03	5 ha 47 a 46 ca	Idem D081725		0 ha 01 a 86 ca en PPRS	0 ha 12 a 34 ca		
								0 ha 87 a 69 ca en PPRS	4 ha 59 a 77 ca		

PERIMETRE de PROTECTION RAPPROCHEE SATELLITE Point d'eau : Captage d'AMIEL									
Indications cadastrales			Propriétaires			Commune de PENNE (81) Surfaces			
N° communal	Commune	Lieu-dit	Section et N° cadast.	Nature et classe	Surface de la parcelle	Etat civil	Date et lieu de naissance	Surface soumise à servitudes	Surface libre de servitudes
Voies, chemins, routes, ruisseaux (service, ruraux, communaux, départementaux)									
Chemin rural de Laussier à Thoumet									
Chemin rural de Lasserre à Mercadier									
Chemin rural à Laficade									
SAINT ANTONIN NOBLE VAL - SECTION D09									
G00034	St Antonin Noble Val Laussier		D09 1823	L01 pâture	1 ha 63 a 45 ca Propriétaires: M. GELY Camille Basile Laussier 82140 SAINT ANTONIN NOBLE VAL		09/04/1909 St Pierre de Nogaret	1 ha 43 a 57 ca en PPRS	0 ha 49 a 88 ca
DG00034	St Antonin Noble Val Laussier		D09 1824	L02 friche	0 ha 30 a 01 ca Mme SERENE Marie épse GELY Camille Laussier 82140 SAINT ANTONIN NOBLE VAL		07/03/1926 82 St Antonin Noble Val	0 ha 30 a 01 ca en PPRS	-
DG00034	St Antonin Noble Val Laussier		D09 1825	BT03	0 ha 17 a 40 ca Idem D091823			0 ha 11 a 25 ca en PPRS	0 ha 06 a 15 ca
DG00034	St Antonin Noble Val Laussier		D09 1830	BT03	0 ha 09 a 45 ca Idem D091823			0 ha 09 a 46 ca en PPRS	-
DG00034	St Antonin Noble Val Laussier		D09 1831	T03	0 ha 38 a 68 ca Idem D091823			0 ha 38 a 68 ca en PPRS	-
DG00034	St Antonin Noble Val Laussier		D09 1832	L01 pâture	0 ha 21 a 63 ca Idem D091823			0 ha 10 a 10 ca en PPRS	0 ha 11 a 53 ca
N00075	St Antonin Noble Val Gabach		D09 2036	BT03	1 ha 28 a 68 ca Propriétaire: Mme NERCESSIAN Frances Bryan Gabach 82140 SAINT ANTONIN NOBLE VAL		27/04/1951 99 Gde Bretagne	0 ha 00 a 84 ca en PPRS	1 ha 27 a 84 ca
N00075	St Antonin Noble Val Gabach		D0 2061	L02 friche	0 ha 56 a 87 ca Idem D092036			0 ha 19 a 97 ca en PPRS	0 ha 36 a 90 ca

PERIMETRE de PROTECTION RAPPROCHEE SATELLITE									
Point d'eau : Captage d'AMIEL									
Commune de PENNE (81)									
N° communal	Indications cadastrales			Propriétaires			Surfaces		
	Commune	Lieu-dit	Section et N° cadas.	Nature et classe	Surface de la parcelle	Etat civil	Date et lieu de naissance	Surface soumise à servitudes	Surface libre de servitudes
N00075	St Antonin Noble Val Gabach		D09 2062	T04	1 ha 30 a 83 ca	Idem D092036		1 ha 30 a 83 ca en PPRS	
N00075	St Antonin Noble Val Gabach		D09 2063	S	0 ha 13 a 52 ca	Idem D092036		0 ha 13 a 52 ca en PPRS	
N00075	St Antonin Noble Val Gabach		D09 2064	T04	0 ha 15 a 91 ca	Idem D092036		0 ha 15 a 91 ca en PPRS	
N00075	St Antonin Noble Val Gabach		D09 2065	L01 pature	1 ha 35 a 40 ca	Idem D092036		0 ha 69 a 46 ca en PPRS	0 ha 65 a 94 ca
N00075	St Antonin Noble Val Gabach		D09 2067	L01 pature	2 ha 18 a 31 ca	Idem D092036		0 ha 68 a 82 ca en PPRS	1 ha 49 a 49 ca
N00075	St Antonin Noble Val Gabach		D09 2068	BT03	6 ha 88 a 60 ca	Idem D092036		0 ha 01 a 26 ca en PPRS	6 ha 87 a 94 ca
P00011	St Antonin Noble Val Al Roux		D09 1766	T04	0 ha 70 a 32 ca	Propriétaires : M. PALAPRAT Hubert René Laussier 82140 SAINT ANTONIN NOBLE VAL	09/11/1925 81 Vaour	0 ha 70 a 32 ca en PPRS	
P00011	St Antonin Noble Val Al Roux		D09 1767	L02 friche	1 ha 05 a 99 ca	Idem D091766		0 ha 22 a 14 ca en PPRS	0 ha 83 a 85 ca
P00011	St Antonin Noble Val Al Roux		D09 1769	L02 friche	0 ha 01 a 90 ca	Idem D091766		0 ha 00 a 62 ca en PPRS	0 ha 01 a 28 ca
P00011	St Antonin Noble Val Al Roux		D09 1770	L01 pature	6 ha 68 a 11 ca	Idem D091766		2 ha 24 a 18 ca en PPRS	4 ha 43 a 93 ca
P00011	St Antonin Noble Val Al Roux		D09 1778	T04	0 ha 55 a 32 ca	Idem D091766		0 ha 53 a 39 ca en PPRS	0 ha 01 a 93 ca
P00011	St Antonin Noble Val Al Roux		D09 1781	T04	1 ha 61 a 70 ca	Idem D091766		1 ha 61 a 70 ca en PPRS	
P00011	St Antonin Noble Val Al Roux		D09 1782	T04	0 ha 61 a 10 ca	Idem D091766		0 ha 61 a 10 ca en PPRS	
P00011	St Antonin Noble Val Al Roux		D09 1784	T04	1 ha 74 a 54 ca	Idem D091766		1 ha 74 a 54 ca en PPRS	
P00011	St Antonin Noble Val Al Roux		D09 1786	L02 friche	0 ha 93 a 30 ca	Idem D091766		0 ha 16 a 09 ca en PPRS	0 ha 77 a 21 ca
P00011	St Antonin Noble Val Al Roux		D09 1789	BT03	0 ha 17 a 65 ca	Idem D091766		0 ha 02 a 95 ca en PPRS	0 ha 14 a 70 ca

PERIMETRE de PROTECTION RAPPROCHEE SATELLITE Point d'eau : Captage d'AMIEL									
Commune de PENNE (81)									
N° communal	Indications cadastrales			Propriétaires			Surfaces		
	Commune	Lieu-dit	Section et N° cadas.	Nature et classe	Surface de la parcelle	Etat civil	Date et lieu de naissance	Surface soumise à servitudes	Surface libre de servitudes
P00011	St Antonin Noble Val Al Roux		D09 1792	T04	1 ha 81 a 00 ca	Idem D091766		1 ha 81 a 00 ca en PPRS	-
P00011	St Antonin Noble Val Laussier		D09 1804	L01 pature	1 ha 73 a 13 ca	Idem D091766		0 ha 25 a 64 ca en PPRS	1 ha 47 a 49 ca
P00011	St Antonin Noble Val Laussier		D09 1805	T04	0 ha 49 a 76 ca	Idem D091766		0 ha 47 a 15 ca en PPRS	0 ha 02 a 61 ca
P00011	St Antonin Noble Val Laussier		D09 1806	T04	0 ha 59 a 46 ca	Idem D091766		0 ha 08 a 54 ca en PPRS	0 ha 50 a 92 ca
P00011	St Antonin Noble Val Laussier		D09 1807	T04	0 ha 35 a 02 ca	Idem D091766		0 ha 16 a 55 ca en PPRS	0 ha 16 a 47 ca
P00011	St Antonin Noble Val Laussier		D09 1808	T04	0 ha 17 a 25 ca	Idem D091766		0 ha 17 a 25 ca en PPRS	-
P00011	St Antonin Noble Val Laussier		D09 1809	T04	0 ha 44 a 66 ca	Idem D091766		0 ha 44 a 66 ca en PPRS	-
P00011	St Antonin Noble Val Laussier		D09 1810	T04	0 ha 19 a 28 ca	Idem D091766		0 ha 19 a 28 ca en PPRS	-
P00011	St Antonin Noble Val Laussier		D09 1811	BT03	0 ha 07 a 19 ca	Idem D091766		0 ha 07 a 19 ca en PPRS	-
P00011	St Antonin Noble Val Laussier		D09 1812	T04	0 ha 20 a 47 ca	Idem D091766		0 ha 20 a 47 ca en PPRS	-
P00011	St Antonin Noble Val Lapoude		D09 2070	L02 friche	0 ha 35 a 90 ca	Idem D091766		0 ha 21 a 85 ca en PPRS	0 ha 14 a 05 ca
P00011	St Antonin Noble Val Lapoude		D09 2071	T04	0 ha 26 a 96 ca	Idem D091766		0 ha 26 a 96 ca en PPRS	-
P00011	St Antonin Noble Val Lapoude		D09 2072	T04	1 ha 25 a 14 ca	Idem D091766		0 ha 26 a 96 ca en PPRS	0 ha 87 a 19 ca
P00011	St Antonin Noble Val Lapoude		D09 2073	L02 friche	0 ha 67 a 80 ca	Idem D091766		0 ha 37 a 95 ca en PPRS	-
P00011	St Antonin Noble Val Lapoude		D09 2074	L02 friche	0 ha 37 a 90 ca	Idem D091766		0 ha 67 a 80 ca en PPRS	-
P00011	St Antonin Noble Val Lapoude		D09 2075	L02 friche	0 ha 37 a 80 ca	Idem D091766		0 ha 08 a 13 ca en PPRS	0 ha 29 a 77 ca
P00011	St Antonin Noble Val Lapoude		D09 2075	L02 friche	0 ha 37 a 80 ca	Idem D091766		0 ha 23 a 57 ca en PPRS	0 ha 14 a 23 ca

PERIMETRE de PROTECTION RAPPROCHEE SATELLITE									
Point d'eau : Captage d'AMIEL									
N° communal	Indications cadastrales				Propriétaires			Commune de PENNE (81)	
	Commune	Lieu-dit	Section et N° cadas.	Nature et classe	Surface de la parcelle	Etat civil	Date et lieu de naissance	Surface soumise à servitudes	Surface libre de servitudes
P00011	St Antonin Noble Val Lapoude		D09 2085	T04 L01 pature S	1 ha 78 a 70 ca 0 ha 78 a 70 ca 1 ha 00 a 00 ca	Idem D091766		0 ha 03 a 98 ca en PPRS	1 ha 74 a 72 ca
P00374	St Antonin Noble Val Lapoude		D09 1813		0 ha 37 a 23 ca	Propriétaire : Mme PALAPRAT Marie Josée-Joce épse LANNELONGUE Christophe Laussier 82140 SAINT ANTONIN NOBLE VAL	14/03/1965 82 Montauban	0 ha 21 a 83 ca en PPRS	0 ha 15 a 40 ca
V00209	St Antonin Noble Val Al Roux		D09 1764	L02 friche	0 ha 71 a 37 ca	Propriétaire : M. VIDAILLAC Serge Jean-Paul Bayol 82140 SAINT ANTONIN NOBLE VAL	01/08/1964 82 Montauban	0 ha 16 a 01 ca en PPRS	0 ha 55 a 36 ca
V00209	St Antonin Noble Val Al Roux		D09 1765	T04	0 ha 45 a 70 ca	Idem D091764		0 ha 45 a 70 ca en PPRS	
V00209	St Antonin Noble Val Al Roux		D09 1791	T04	0 ha 65 a 38 ca	Idem D091764		0 ha 65 a 38 ca en PPRS	
V00209	St Antonin Noble Val Lapoude		D09 2069	L01 pature	3 ha 60 a 90 ca	Idem D091764		0 ha 97 a 97 ca en PPRS	2 ha 62 a 93 ca
V00261	St Antonin Noble Val Gabach		D09 2037	T04	0 ha 17 a 44 ca	Usufruitiers : M. VIDAILLAC Yves Pierre Bayol 82140 SAINT ANTONIN NOBLE VAL	14/04/1929 82 St Antonin Noble Val	0 ha 02 a 79 ca en PPRS	0 ha 14 a 65 ca
V00261	St Antonin Noble Val Gabach		D09 2038	T04	0 ha 18 a 37 ca	Idem D092037		0 ha 05 a 46 ca en PPRS	0 ha 12 a 91 ca
V00261	St Antonin Noble Val Gabach		D09 2039	BT03	0 ha 44 a 90 ca	Idem D092037		0 ha 25 a 25 ca en PPRS	0 ha 21 a 65 ca
V00261	St Antonin Noble Val Gabach		D09 2041	L01 pature	1 ha 03 a 28 ca	Idem D092037		0 ha 41 a 19 ca en PPRS	0 ha 62 a 09 ca
V00261	St Antonin Noble Val Gabach		D09 2042	T03	0 ha 62 a 50 ca	Idem D092037		0 ha 16 a 04 ca en PPRS	0 ha 46 a 46 ca
V00261	St Antonin Noble Val Gabach		D09 2047	BT03	1 ha 13 a 83 ca	Idem D092037		0 ha 92 a 21 ca en PPRS	0 ha 21 a 62 ca
V00261	St Antonin Noble Val Gabach		D09 2053	T04	0 ha 43 a 80 ca	Idem D092037		0 ha 21 a 57 ca en PPRS	0 ha 22 a 23 ca

PERIMETRE de PROTECTION RAPPROCHEE SATELLITE Point d'eau : Captage d'AMIEL										Commune de PENNE (81)		
N° communal	Commune	Lieu-dit	Section et N° cadas.	Nature et classe	Surface de la parcelle	Propriétaires		Date et lieu de naissance	Surfaces			
						Etat civil			Surface soumise à servitudes	Surface libre de servitudes		
V00261	St Antonin Noble Val Gabach		D09 2054	T04	0 ha 46 a 91 ca	Idem D092037			0 ha 28 a 75 ca	en PPRS	0 ha 18 a 16 ca	
V00261	St Antonin Noble Val Gabach		D09 2055	BT03	0 ha 13 a 40 ca	Idem D092037			0 ha 13 a 40 ca	en PPRS	-	
V00261	St Antonin Noble Val Gabach		D09 2056	L01 pature	0 ha 17 a 84 ca	Idem D092037			0 ha 17 a 84 ca	en PPRS	-	
V00261	St Antonin Noble Val Gabach		D092 057	T04	0 ha 31 a 96 ca	Idem D092037			0 ha 08 a 48 ca	en PPRS	0 ha 23 a 48 ca	
V00261	St Antonin Noble Val Gabach		D09 2058	T04	2 ha 40 a 59 ca	Idem D092037			0 ha 43 a 14 ca	en PPRS	1 ha 97 a 45 ca	
V00261	St Antonin Noble Val Gabach		D09 2059	L01 friche	0 ha 52 a 47 ca	Idem D092037			0 ha 12 a 17 ca	en PPRS	0 ha 40 a 30 ca	
V00261	St Antonin Noble Val Gabach		D09 2060	L01 pature	0 ha 26 a 95 ca	Idem D092037			0 ha 26 a 95 ca	en PPRS	-	
S00312	St Antonin Noble Val Al Roux		D09 1790	T04	0 ha 67 a 39 ca	Propriétaires : Mme SERENE Marie épse GELY Camille Laussier 82240 SAINT ANTONIN NOBLE VAL	07/03/1926 82 St Antonin Noble Val		0 ha 67 a 39 ca	en PPRS	-	
						M. SERENE Hugues Raymond 548 rte de Montelis 82240 SEPTFONDS	26/05/1968 82 Montauban					
						M. SERENE Alain Michel 83 ave Aristide Briand 82240 SAINT ANTONIN NOBLE VAL	05/01/1965 82 Montauban					
						M. SERENE Serge Aimé Finelle Haut 82240 SEPTFONDS	27/01/1963 82 Montauban					
						Mlle SERENE Sabine Hélène 320 rte de Clavel 82240 SEPTFONDS	28/12/1971 82 Montauban					
						Mme CONSTANS Simonne épse SERENE Albert 131 VC de La Colombe 82200 MOISSAC	30/07/1924 82 Moissac					
S00312	St Antonin Noble Val Laussier		D09 1822	T03	0 ha 70 a 11 ca	Idem D091790			0 ha 16 a 61 ca	en PPRS	0 ha 53 a 50 ca	
S00312	St Antonin Noble Val Gabach		D09 2048	T04	0 ha 33 a 82 ca	Idem D091790			0 ha 33 a 82 ca	en PPRS	0 ha 00 a 00 ca	
S00312	St Antonin Noble Val Gabach		D09 2049	L02 friche	0 ha 26 a 82 ca	Idem D091790			0 ha 05 a 87 ca	en PPRS	0 ha 20 a 95 ca	

PERIMETRE de PROTECTION RAPPROCHEE SATELLITE									
Point d'eau : Captage d'AMIEL									
N° communal	Commune	Indications cadastrales			Propriétaires			Commune de PENNE (81)	
		Lieu-dit	Section et N° cadas.	Nature et classe	Surface de la parcelle	Etat civil	Date et lieu de naissance	Surface soumise à servitudes	Surface libre de servitudes
S00286	St Antonin Noble Val Laussier		D09 1827	BT03	0 ha 72 a 31 ca	Propriétaire: Mme SERENE Marie épse GELY Camille Laussier	07/03/1926 82 St Antonin Noble Val	0 ha 34 a 07 ca en PPRS	0 ha 38 a 24 ca
S00286	St Antonin Noble Val Laussier		D09 1828	T03	1 ha 46 a 22 ca	82140 SAINT ANTONIN NOBLE VAL Idem D09 1827		1 ha 09 a 53 ca en PPRS	0 ha 36 a 69 ca
S00286	St Antonin Noble Val Laussier		D09 1829	BT03	0 ha 12 a 43 ca	Idem D09 1827		0 ha 12 a 43 ca en PPRS	0 ha 00 a 00 ca
Voies, chemins, routes, ruisseaux (service, ruraux, communaux, départementaux)									
Chemin rural de Lalauze vers Les Tallades									
Nationale n°19 de St Projet à Albi en passant par St Antonin Noble Val									
Chemin rural du Laussier au Gabach									
Chemin rural à Lapoude									
Chemin rural de Clauzei à Gaillol									
SAINT ANTONIN NOBLE VAL - SECTION D10									
A00184	St Antonin Noble Val Pech de Gaillol		D10 2107	LO2 Friche	4 ha 56 a 39 ca	Usufruitiers: M. ADELL Maurice Saint Jean 81140 PENNE	26/09/1930 82 Caylus	0 ha 23 a 52 ca en PPRS	4 ha 32 a 87 ca
						Mme DONNADIEU Josette Paule Henriette épse ADELL Maurice Saint Jean 81140 PENNE	15/05/1935 81 Penne		
						Propriétaire: Mme ADELL Nadine Mauricette Jacqueline épse GIRON Jean Le Roumégas 81140 PENNE	22/03/1960 81 Penne		

PERIMETRE de PROTECTION RAPPROCHEE SATELLITE									
Point d'eau : Captage d'AMIEL									
Indications cadastrales					Commune de PENNE (81)				
N° communal	Commune	Lieu-dit	Section et N° cadas.	Nature et classe	Surface de la parcelle	Etat civil	Date et lieu de naissance	Surface soumise à servitudes	Surface libre de servitudes
R00302	St Antonin Noble Val Pech de Gaillol		D10 2087	T04	0 ha 48 a 42 ca	Propriétaires: M. REY Louis Jean Fabre de Lagrange 81140 PENNE	02/01/1930 82 Montauban	0 ha 03 a 28 ca en PPRS	0 ha 45 a 14 ca
R00302	St Antonin Noble Val Pech de Gaillol		D10 2086	L02 friche	0 ha 28 a 57 ca	Idem D10 2087		0 ha 01 a 66 ca en PPRS	0 ha 26 a 91 ca
R00302	St Antonin Noble Val Pech de Gaillol		D10 2088	L02 friche	1 ha 42 a 40 ca	Idem D10 2087		0 ha 63 a 24 ca en PPRS	0 ha 79 a 16 ca
R00302	St Antonin Noble Val Pech de Gaillol		D10 2089	L02 friche	2 ha 79 a 50 ca	Idem D10 2087		1 ha 60 a 85 ca en PPRS	1 ha 12 a 65 ca
R00302	St Antonin Noble Val Pech de Gaillol		D10 2090	L02 friche	2 ha 99 a 71 ca	Idem D10 2087		0 ha 02 a 97 ca en PPRS	2 ha 90 a 74 ca
R00107	St Antonin Noble Val Pech de Gaillol		D10 2094	L02 friche	0 ha 70 a 70 ca	Propriétaire: M. REY Patrick Jean Fabre de Lagrange 81140 PENNE	27/09/1948 81 Larroque	0 ha 29 a 68 ca en PPRS	0 ha 41 a 02 ca
R00107	St Antonin Noble Val Pech de Gaillol		D10 2095	BT03	0 ha 20 a 27 ca	Idem D10 2094		0 ha 20 a 27 ca en PPRS	-
R00107	St Antonin Noble Val Pech de Gaillol		D10 2096	BT03	0 ha 45 a 93 ca	Idem D10 2094		0 ha 17 a 07 ca en PPRS	0 ha 28 a 86 ca
R00107	St Antonin Noble Val Pech de Gaillol		D10 2098	L02 friche	1 ha 61 a 45 ca	Idem D10 2094		0 ha 23 a 63 ca en PPRS	1 ha 37 a 82 ca
R00107	St Antonin Noble Val Pech de Gaillol		D10 2099	L01 pature	0 ha 58 a 13 ca	Idem D10 2094		0 ha 58 a 13 ca en PPRS	-
R00107	St Antonin Noble Val Pech de Gaillol		D10 2100	T04	0 ha 22 a 78 ca	Idem D10 2094		0 ha 22 a 78 ca en PPRS	-
R00107	St Antonin Noble Val Pech de Gaillol		D10 2101	L01 pature	0 ha 13 a 30 ca	Idem D10 2094		0 ha 13 a 30 ca en PPRS	-
R00107	St Antonin Noble Val Pech de Gaillol		D10 2102	T04	0 ha 98 a 95 ca	Idem D10 2094		0 ha 98 a 95 ca en PPRS	-
R00107	St Antonin Noble Val Pech de Gaillol		D10 2103	L01 pature	2 ha 03 a 20 ca	Idem D10 2094		0 ha 53 a 08 ca en PPRS	1 ha 50 a 12 ca
Voies, chemins, routes, ruisseaux (service, ruraux, communaux, départementaux)									
Chemins rural de Roy à Laussier									
+00007	St Antonin Noble Val A la Ficaie est		D11 2202	L02 friche	6 ha 83 a 09 ca	Propriétaire: Commune de St Antonin Noble Val Mairie 82140 SAINT-ANTONIN NOBLE VAL		0 ha 04 a 21 ca en PPRS	6 ha 81 a 22 ca
SAINT ANTONIN NOBLE VAL - SECTION D11									

PERIMETRE de PROTECTION RAPPROCHEE SATELLITE										Commune de PENNE (81)	
Point d'eau : Captage d'AMIEL										Surfaces	
N° communal	Commune	Lieu-dit	Indications cadastrales			Propriétaires			Date et lieu de naissance	Surface soumise à servitudes	Surface libre de servitudes
			Section et N° cadas.	Nature et classe	Surface de la parcelle	Etat civil					
+00007	St Antonin Noble Val A la Ficaide est		D11 2210	LO2 friche	12 ha 98 a 00 ca	Idem D112202				0 ha 43 a 58 ca en PPRS	12 ha 54 a 42 ca
+00007	St Antonin Noble Val AlaFicaideouest		D11 2277	LO2 friche	8 ha 07 a 48 ca	Idem D112202				0 ha 84 a 38 ca en PPRS	7 ha 23 a 10 ca
D00455	St Antonin Noble Val A la Ficaide est		D11 2200	LO2 friche	4 ha 55 a 48 ca	Propriétaires: M.DAVASSE Marcel Claude Fabret 81140 PENNE	27/02/1944 32 Goutz			0 ha 65 a 84 ca en PPRS	3 ha 89 a 64 ca
M00480	St Antonin Noble Val A la Ficaide est		D11 2221	LO1 pature	0 ha 75 a 71 ca	Usufruitier: M. MONCERE Pierre Henri Noailles 81170 NOAILLES	15/07/1922 81 Noailles			0 ha 07 a 93 ca en PPRS	0 ha 67 a 78 ca
M00480	St Antonin Noble Val A la Ficaide est		D11 2222	LO1 pature	1 ha 10 a 92 ca	Idem D112221				0 ha 55 a 20 ca en PPRS	0 ha 55 a 72 ca
M00480	St Antonin Noble Val A la Ficaide est		D11 2223	LO1 pature	2 ha 34 a 52 ca	Idem D112221				0 ha 18 a 42 ca en PPRS	2 ha 16 a 10 ca
N00075	St Antonin Noble Val Gabach		D11 2250	B703	2 ha 33 a 40 ca	Propriétaire: Mime NERCESSIAN Frances Bryan Gabach	27/04/1951 99 Gde Bretagne			0 ha 43 a 04 ca en PPRS	1 ha 90 a 36 ca
P00011	St Antonin Noble Val Gabach		D11 2234	LO1 pature	1 ha 38 a 40 ca	Propriétaires: M. PALAPRAT Hubert René Laussier 82140 SAINT ANTONIN NOBLE VAL	09/11/1925 81 Vaour			0 ha 95 a 02 ca en PPRS	0 ha 45 a 38 ca
P00011	St Antonin Noble Val Gabach		D11 2235	LO1 pature	0 ha 31 a 55 ca	Mime VIDAL Yolande Aurore épse PALAPRAT Hubert René Laussier 82140 SAINT ANTONIN NOBLE VAL	10/11/1929 82 St Antonin Noble Val			0 ha 31 a 55 ca en PPRS	

PERIMETRE de PROTECTION RAPPROCHEE SATELLITE Point d'eau : Captage d'AMIEL										Commune de PENNE (81)		
N° communal	Indications cadastrales			Nature et classe	Surface de la parcelle	Propriétaires		Date et lieu de naissance	Surfaces			
	Commune	Lieu-dit	Section et N° cadas.			Etat civil	Surface soumise à servitudes		Surface libre de servitudes			
P00011	St Antonin Noble Val Gabach		D11 2237	L02 friche	3 ha 16 a 76 ca	Idem D112234			0 ha 35 a 44 ca en PPRS	2 ha 81 a 32 ca		
P00011	St Antonin Noble Val A la Ficade est		D11 2212	L02 friche	1 ha 28 a 40 ca	Idem D112234			0 ha 00 a 65 ca en PPRS	1 ha 27 a 75 ca		
P00011	St Antonin Noble Val Cante Cigale		D11 2273	BT03	0 ha 95 a 54 ca	Idem D112234			0 ha 07 a 12 ca en PPRS	0 ha 88 a 42 ca		
V00209	St Antonin Noble Val A la Ficade est		D11 2226	BT03	1 ha 61 a 77 ca	Propriétaire : M. VIDALLAC Serge Jean-Paul Bayol	01/08/1964 82 Montauban		1 ha 08 a 02 ca en PPRS	0 ha 53 a 75 ca		
V00209	St Antonin Noble Val A la Ficade est		D11 2230	L02 friche	3 ha 01 a 62 ca	Idem D112226			0 ha 35 a 63 ca en PPRS	2 ha 65 a 99 ca		
V00209	St Antonin Noble Val Gabach		D11 2254	T04	0 ha 73 a 56 ca	Idem D112226			0 ha 02 a 93 ca en PPRS	0 ha 70 a 63 ca		
V00209	St Antonin Noble Val Gabach		D11 2256	T04	0 ha 07 a 19 ca	Idem D112226			0 ha 07 a 19 ca en PPRS			
V00209	St Antonin Noble Val Gabach		D11 2257	L02 friche	0 ha 04 a 61 ca	Idem D112226			0 ha 01 a 38 ca en PPRS	0 ha 03 a 23 ca		
V00209	St Antonin Noble Val Cante Cigale		D11 2275	L01 pasture	2 ha 30 a 14 ca	Idem D112226			0 ha 31 a 76 ca en PPRS	1 ha 98 a 38 ca		
V00046	St Antonin Noble Val Bayol		D11 2255	BT03	0 ha 94 a 03 ca	Propriétaires : M. VIDALLAC Yves Pierre Bayol	14/04/1929 82 St Antonin Noble Val		0 ha 21 a 32 ca en PPRS	0 ha 72 a 71 ca		
V00261	St Antonin Noble Val Gabach		D11 2259	L02 friche	0 ha 41 a 30 ca	Usufructiers : M. VIDALLAC Yves Pierre Bayol	14/04/1929 82 St Antonin Noble Val		0 ha 02 a 62 ca en PPRS	0 ha 38 a 68 ca		
						82140 SAINT ANTONIN NOBLE VAL						
						Mme CABARES Marie Thérèse épse VIDALLAC Yves Bayol	03/01/1934 82 St Antonin Noble Val					
						82140 SAINT ANTONIN NOBLE VAL						
						Propriétaire : M. VIDALLAC Serge Jean Paul Bayol	01/08/1964 82 Montauban					
						82140 SAINT ANTONIN NOBLE VAL						

PERIMETRE de PROTECTION RAPPROCHEE SATELLITE Point d'eau : Captage d'AMIEL									
N° communal	Indications cadastrales			Propriétaires			Commune de PENNE (81)		
	Commune	Lieu-dit	Section et N° cadas.	Nature et classe	Surface de la parcelle	Etat civil	Date et lieu de naissance	Surface soumise à servitudes	Surface libre de servitudes
A00264	St-Antonin Noble Val Gabech		D11 2232	BT03	0 ha 83 a 72 ca	Propriétaires : Mme ALIES Colette Elise Marsac Bas 82140 SAINT ANTONIN NOBLE VAL	24/12/1951 82 St-Antonin Noble Val	0 ha 05 a 83 ca en PPRS	0 ha 77 a 89 ca
R00037	St-Antonin Noble Val Pech de Gayol		D11 2402	L02 friche	0 ha 18 a 40 ca	Propriétaire : M. REY Louis Jean Fabre de Lagrange 81140 PENNE	02/01/1930 82 Montauban	0 ha 18 a 40 ca en PPRS	-
R00037	St-Antonin Noble Val Pech de Gayol		D11 2403	L02 friche	0 ha 14 a 80 ca	Idem D112402		0 ha 14 a 80 ca en PPRS	-
R00302	St-Antonin Noble Val A La Ficade Ouest		D11 2279	L02 friche	1 ha 88 a 94 ca	Propriétaires : M. REY Louis Jean Fabre de Lagrange 81140 PENNE	02/01/1930 82 Montauban	0 ha 25 a 16 ca en PPRS	1 ha 63 a 78 ca
R00302	St-Antonin Noble Val A La Ficade Ouest		D11 2278	L01 pature	0 ha 08 a 61 ca	Idem D112279		0 ha 08 a 61 ca en PPRS	-
R00241	St-Antonin Noble Val A la Ficade est		D11 2211	L02 friche	2 ha 48 a 10 ca	Propriétaire : M. RODRIGUES Abilio 159 rte de la Dreche 81000 ALBI	06/01/1940 99 Portugal	0 ha 69 a 97 ca en PPRS	1 ha 78 a 13 ca
						Mme ALIES Josette Jacqueline 22 rue du Maquis 82000 MONTAUBAN	30/12/1953 82 St-Antonin Noble Val		
						Mme ALIES Anne Marie Jeannine épse PATIN Marc 7 rue du Surrmelin 75020 PARIS	09/06/1950 82 St-Antonin Noble Val		

PERIMETRE de PROTECTION RAPPROCHEE SATELLITE Point d'eau : Captage d'AMIEL										Commune de PENNE (81)		
Indications cadastrales				Propriétaires			Surfaces					
N° communal	Commune	Lieu-dit	Section et N° cadas.	Nature et classe	Surface de la parcelle	Etat civil	Date et lieu de naissance	Surface soumise à servitudes	Surface libre de servitudes			
R00241	St Antonin Noble Val A la Ficade est		D11 2216	L02 friche	7 ha 46 a 90 ca	Idem D112211		0 ha 51 a 09 ca en PPRS	6 ha 95 a 41 ca			
R00260	St Antonin Noble Val A la Ficade est		D11 2203	L02 friche	2 ha 70 a 70 ca	Propriétaires: M. RODRIGUES Antoine 51 cité de Ranteil 81000ALBI	09/03/1953 81 ALBI	0 ha 53 a 04 ca en PPRS	2 ha 17 a 56 ca			
R00260	St Antonin Noble Val A la Ficade est		D11 2204	L02 friche	0 ha 18 a 90 ca	Idem D112203		0 ha 18 a 90 ca en PPRS	-			
R00260	St Antonin Noble Val A la Ficade est		D11 2213	BT03	1 ha 95 a 80 ca	Idem D112203		0 ha 45 a 10 ca en PPRS	1 ha 50 a 70 ca			
V00294	St Antonin Noble Val a la Ficade ouest		D11 2285	L02 friche	0 ha 96 a 18 ca	Propriétaire: M. VENTURI Michel ép. MOULIS La Janade	20/07/1945 31 Toulouse	0 ha 55 a 17 ca en PPRS	0 ha 41 a 01 ca			
V00294	St Antonin Noble Val a la Ficade ouest		D11 2286	T04	0 ha 13 a 02 ca	Idem D112285		0 ha 13 a 02 ca en PPRS	-			
V00294	St Antonin Noble Val Clauzel		D11 2292	L02 friche	5 ha 67 a 69 ca	Idem D112285		0 ha 29 a 83 ca en PPRS	5 ha 37 a 86 ca			
V00294	St Antonin Noble Val Clauzel		D11 2294	L02 friche	2 ha 04 a 67 ca	Idem D112285		0 ha 04 a 78 ca en PPRS	1 ha 99 a 89 ca			
V00294	St Antonin Noble Val Clauzel		D11 2295	L02 friche	1 ha 60 a 77 ca	Idem D112285		0 ha 12 a 38 ca en PPRS	1 ha 48 a 39 ca			
V00294	St Antonin Noble Val Clauzel		D11 2297	L02pature	0 ha 51 a 92 ca	Idem D112285		0 ha 51 a 92 ca en PPRS	-			
V00294	St Antonin Noble Val Clauzel		D11 2298	L02 friche	1 ha 12 a 26 ca	Idem D112285		0 ha 29 a 65 ca en PPRS	0 ha 82 a 61 ca			
V00294	St Antonin Noble Val Clauzel		D11 2299	L02 friche	1 ha 42 a 85 ca	Idem D112285		0 ha 44 a 33 ca en PPRS	0 ha 98 a 52 ca			
V00294	St Antonin Noble Val Clauzel		D11 2300	BT03	0 ha 81 a 20 ca	Idem D112285		0 ha 20 a 28 ca en PPRS	0 ha 60 a 92 ca			
V00294	St Antonin Noble Val Clauzel		D11 2301	BT03	0 ha 90 a 24 ca	Idem D112285		0 ha 29 a 29 ca en PPRS	0 ha 60 a 95 ca			
V00294	St Antonin Noble Val Clauzel		D11 2302	L01 pature	0 ha 08 a 60 ca	Idem D112285		0 ha 08 a 60 ca en PPRS	-			
V00294	St Antonin Noble Val Clauzel		D11 2303	L02 friche	0 ha 66 a 06 ca	Idem D112285		0 ha 22 a 07 ca en PPRS	0 ha 43 a 99 ca			
V00294	St Antonin Noble Val Clauzel		D11 2305	L02 friche	0 ha 71 a 96 ca	Idem D112285		0 ha 05 a 01 ca en PPRS	0 ha 66 a 95 ca			

PERIMETRE de PROTECTION RAPPROCHEE SATELLITE										
Point d'eau : Captage d'AMIEL										
N° communal	Commune	Lieu-dit	Indications cadastrales			Propriétaires			Commune de PENNE (81)	
			Section et N° cadas.	Nature et classe	Surface de la parcelle	Etat civil	Date et lieu de naissance	Surface soumise à servitudes	Surface libre de servitudes	
V00294	St Antonin Noble Val Clauzel		D11 2306	L01 pature	0 ha 17 a 90 ca	Idem D112285		0 ha 17 a 90 ca en PPRS		
V00294	St Antonin Noble Val Clauzel		D11 2307	L01 pature	0 ha 27 a 78 ca	Idem D112285		0 ha 27 a 78 ca en PPRS		
V00294	St Antonin Noble Val Clauzel		D11 2311	BT03	1 ha 25 a 35 ca	Idem D112285		0 ha 65 a 41 ca en PPRS	0 ha 59 a 94 ca	
V00294	St Antonin Noble Val Clauzel		D11 2312	L01 pature	0 ha 13 a 70 ca	Idem D112285		0 ha 13 a 70 ca en PPRS		
V00294	St Antonin Noble Val Clauzel		D11 2313	L02 friche	3 ha 45 a 69 ca	Idem D112285		0 ha 55 a 50 ca en PPRS	2 ha 90 a 19 ca	
V00294	St Antonin Noble Val Clauzel		D11 2317	L02 friche	4 ha 00 a 51 ca	Idem D112285		0 ha 35 a 66 ca en PPRS	3 ha 64 a 85 ca	
Voies, chemins, routes, ruisseaux (service, ruraux, communaux, départementaux)										
Chemin rural des Clauzel à Laussier										
Chemin rural vers la Ficaud ouest										
SAINT ANTONIN NOBLE VAL - SECTION D12										
A00184	St Antonin Noble Val Roy		D12 2370	L02 friche	1 ha 71 a 25 ca	Usufruitiers: M. ADELL Maurice Saint Jean 81140 PENNE	26/09/1930 82 Caylus	0 ha 21 a 18 ca en PPRS	1 ha 50 a 07 ca	
						Mme DONNADIEU Josette Paule Henriette épse ADELL Maurice Saint Jean 81140 PENNE	15/05/1935 81 Penne			
						Propriétaire: Mme ADELL Nadine Mauricette Jacqueline	22/03/1960 81 Penne			
A00184	St Antonin Noble Val Roy		D12 2369	L02 friche	0 ha 08 a 50 ca	Idem D122370		0 ha 08 a 50 ca en PPRS		
+00007	St Antonin Noble Val Pech de Gaillol		D12 2404	L02 friche	21 ha 81 a 20 ca	Propriétaire: Commune de St Antonin Noble Val Mairie		1 ha 11 a 60 ca en PPRS	20 ha 69 a 60 ca	
+00007	St Antonin Noble Val Pech de Gaillol		D12 2400	L02 friche	18 ha 78 a 50 ca	82140 SAINT ANTONIN NOBLE VAL Idem D122404		18 ha 20 a 36 ca en PPRS	0 ha 58 a 14 ca	
+00007	St Antonin Noble Val Pech de Gaillol		D12 2393	L02 friche	0 ha 30 a 10 ca	Idem D122404		0 ha 17 a 50 ca en PPRS	0 ha 12 a 60 ca	

PERIMETRE de PROTECTION RAPPROCHEE SATELLITE Point d'eau : Captage d'AMIEL										Commune de PENNE (81)		
N° communal	Commune	Indications cadastrales			Propriétaires			Surfaces				
		Lieu-dit	Section et N° cadas.	Nature et classe	Surface de la parcelle	Etat civil	Date et lieu de naissance	Surface soumise à servitudes	Surface libre de servitudes			
L00475	St Antonin Noble Val Roy		D12 2323	BT03	3 ha 08 a 48 ca Propriétaire: Mme LACAM Jeannette Armande épse REY Louis Fabre de Lagrange 81140 PENNE	24/06/1931 81 Pennes	0 ha 10 a 08 ca en PPRS	2 ha 98 a 40 ca				
L00475	St Antonin Noble Val Roy		D12 2324	L01 pature	0 ha 20 a 02 ca Idem D122323		0 ha 20 a 02 ca en PPRS					
L00475	St Antonin Noble Val Roy		D122325	L02 friche	0 ha 24 a 34 ca Idem D122323		0 ha 24 a 34 ca en PPRS					
L00475	St Antonin Noble Val Roy		D12 2326	BT03	0 ha 12 a 66 ca Idem D122323		0 ha 12 a 66 ca en PPRS					
L00475	St Antonin Noble Val Roy		D12 2327	L02 friche	0 ha 82 a 00 ca Idem D122323		0 ha 25 a 04 ca en PPRS	0 ha 56 a 96 ca				
L00475	St Antonin Noble Val Roy		D12 2328	BT03	1 ha 49 a 20 ca Idem D122323		0 ha 03 a 44 ca en PPRS	1 ha 45 a 76 ca				
L00475	St Antonin Noble Val Roy		D12 2332	L02 friche	3 ha 80 a 10 ca Idem D122323		0 ha 00 a 20 ca en PPRS	3 ha 79 a 90 ca				
L00475	St Antonin Noble Val Roy		D12 2333	L02 friche	0 ha 65 a 49 ca Idem D122323		0 ha 65 a 49 ca en PPRS					
L00475	St Antonin Noble Val Roy		D12 2334	L02 friche	0 ha 37 a 85 ca Idem D122323		0 ha 10 a 57 ca en PPRS	0 ha 26 a 98 ca				
L00475	St Antonin Noble Val Roy		D12 2336	BT03	3 ha 49 a 97 ca Idem D122323		0 ha 27 a 31 ca en PPRS	3 ha 22 a 66 ca				
L00475	St Antonin Noble Val Roy		D12 2338	BT03	2 ha 31 a 80 ca Idem D122323		0 ha 15 a 38 ca en PPRS	2 ha 16 a 42 ca				
L00475	St Antonin Noble Val Roy		D12 2339	L02 friche	0 ha 80 a 70 ca Idem D122323		0 ha 65 a 52 ca en PPRS	0 ha 14 a 78 ca				
L00475	St Antonin Noble Val Roy		D12 2340	L02 friche	1 ha 31 a 95 ca Idem D122323		0 ha 04 a 78 ca en PPRS	1 ha 27 a 17 ca				
L00475	St Antonin Noble Val Roy		D12 2371	L02 friche	0 ha 63 a 40 ca Idem D122323		0 ha 09 a 41 ca en PPRS	0 ha 59 a 99 ca				
L00475	St Antonin Noble Val Roy		D12 2375	L02 friche	1 ha 57 a 95 ca Idem D122323		0 ha 04 a 00 ca en PPRS	1 ha 53 a 95 ca				
L00475	St Antonin Noble Val Roy		D12 2376	L02 friche	0 ha 18 a 40 ca Idem D122323		0 ha 18 a 40 ca en PPRS					
L00475	St Antonin Noble Val Roy		D12 2377	L02 friche	1 ha 64 a 40 ca Idem D122323		0 ha 23 a 73 ca en PPRS	1 ha 40 a 67 ca				
L00475	St Antonin Noble Val Roy		D12 2378	L02 friche	0 ha 29 a 50 ca Idem D122323		0 ha 00 a 60 ca en PPRS	0 ha 28 a 90 ca				
L00475	St Antonin Noble Val Roy		D12 2379	L02 friche	0 ha 41 a 79 ca Idem D122323		0 ha 03 a 69 ca en PPRS	0 ha 36 a 10 ca				
L00475	St Antonin Noble Val Pech de Gaillol		D12 2394	BT03	0 ha 19 a 60 ca Idem D122323		0 ha 19 a 60 ca en PPRS					

PERIMETRE de PROTECTION RAPPROCHEE SATELLITE									
Point d'eau : Captage d'AMIEL									
Commune de PENNE (81)									
N° communal	Indications cadastrales				Propriétaires			Surfaces	
	Commune	Lieu-dit	Section et N° cadas.	Nature et classe	Surface de la parcelle	Etat civil	Date et lieu de naissance	Surface soumise à servitudes	Surface libre de servitudes
L00475	St Antonin Noble Val Pech de Gaillol		D12 2395	B703	0 ha 54 a 90 ca	Idem D122323		0 ha 21 a 74 ca en PPRS	0 ha 33 a 16 ca
L00475	St Antonin Noble Val Pech de Gaillol		D12 2396	B703	0 ha 71 a 47 ca	Idem D122323		0 ha 23 a 94 ca en PPRS	0 ha 47 a 53 ca
L00475	St Antonin Noble Val Pech de Gaillol		D12 2397	L02 friche	0 ha 76 a 83 ca	Idem D122323		0 ha 11 a 64 ca en PPRS	0 ha 65 a 19 ca
L00211	St Antonin Noble Val Pech de Gaillol		D12 2389	L02 friche	2 ha 83 a 90 ca	Propriétaires: M. LARQUE Jean Paul François Les Tuilleries 24600 VANXAINS	01/11/1946 62 Boulogne sur Mer	0 ha 58 a 04 ca en PPRS	2 ha 25 a 86 ca
L00211	St Antonin Noble Val Pech de Gaillol		D12 2390	L01 pature	0 ha 19 a 10 ca	Idem D112389		0 ha 19 a 10 ca en PPRS	-
L00211	St Antonin Noble Val Pech de Gaillol		D12 2391	S	0 ha 00 a 65 ca	Idem D112389		0 ha 00 a 65 ca en PPRS	-
L00211	St Antonin Noble Val Pech de Gaillol		D12 2392	B703	4 ha 33 a 30 ca	Idem D112389		0 ha 30 a 48 ca en PPRS	4 ha 02 a 82 ca
R00037	St Antonin Noble Val Pech de Gaillol		D12 2402	L02 friche	0 ha 18 a 40 ca	Propriétaire: M. REY Louis Jean Fabre de Lagrange 81140 PENNE	02/01/1930 82 Montauban	0 ha 18 a 40 ca en PPRS	-
R00037	St Antonin Noble Val Pech de Gaillol		D12 2403	L02 friche	0 ha 14 a 80 ca	Idem D112402		0 ha 14 a 80 ca en PPRS	-
C00486	St Antonin Noble Val Pech de Gaillol		D12 2405	L02 friche	0 ha 06 a 10 ca	Propriétaire: M. CASTANIE Claude Pierre Le Puech 12330 SAINT CHRISTOPHE VALLON	11/12/1936 75 Paris 14	0 ha 06 a 10 ca en PPRS	-

Surface totale du PPRS = 200 ha 47 a 63 ca

Planche 4/4

Département du Tarn
Commune de PENNE

PERIMETRE DE PROTECTION ELOIGNEE Ressource "La Madeleine"

Selon le rapport d'expertise hydrogéologique
de M. DANNEVILLE de Novembre 2011

Echelle : 1/25 000



Date : décembre 2015

Légende :

- limites du PPI
- limites du PPR
- limites du PPE

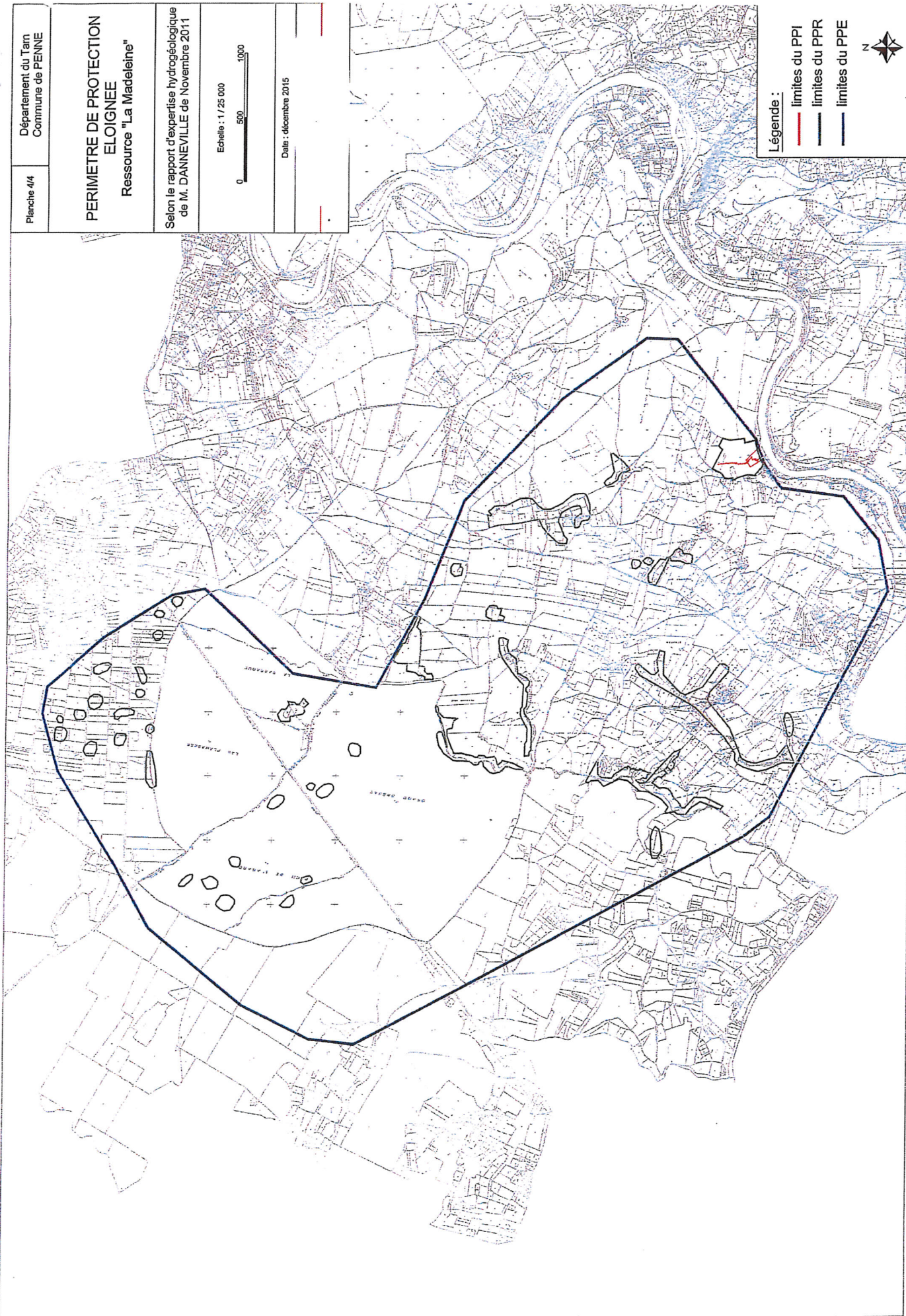


Planche 4/4

Département du Tarn
Commune de PENNE

**PERIMETRE DE PROTECTION
ELOIGNEE
Ressource "Amiel"**

Selon le rapport d'expertise hydrogéologique
de M. DANNEVILLE de Novembre 2011

Echelle : 1 / 20 000

Date : décembre 2015

Légende :

- limites du PPI
- limites du PPR
- limites du PPE

