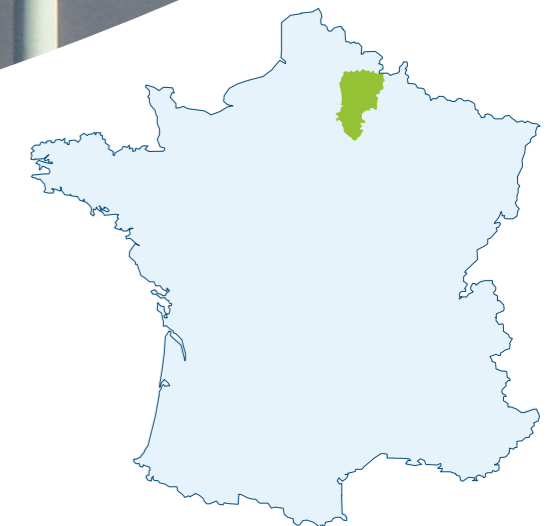


# PARC ÉOLIEN DE L'ESPÉRANCE II

**AVIS CONFORME ARMEE**

**Dossier de Demande d'Autorisation  
Environnementale (DDAE)**



Étude d'impact



Étude naturaliste



Étude paysagère



Étude acoustique



**Montigny-le-Franc / Tavaux-et-Pontséricourt**

**Département de l'Aisne (02)**

Villacoublay, le 12 JUIL. 2022  
N° 2473 ARM/DSAÉ/DIRCAM/NP

Le général de brigade aérienne Etienne Herfeld  
directeur de la circulation aérienne militaire

à

Monsieur le directeur régional de l'environnement,  
de l'aménagement et du logement des Hauts de France

- OBJET** : construction et exploitation d'un parc éolien dans le département de l'Aisne (02).
- RÉFÉRENCES** : liste en annexe.
- PIÈCE JOINTE** : une annexe.

Monsieur le directeur,

Par courriel de référence g), vous sollicitez l'autorisation du ministère des Armées dans le cadre de la procédure « autorisation environnementale unique » pour la construction et l'exploitation d'un parc éolien comprenant trois aérogénérateurs d'une hauteur hors tout, pale haute à la verticale, de 165 mètres sur le territoire de la commune de Montigny-le-Franc (02).

Après consultation des différents organismes concernés des forces armées, il ressort que ce projet n'est pas de nature à remettre en cause leurs missions.

Par conséquent, j'ai l'honneur de vous informer qu'au titre de l'article R.244-1 du code de l'aviation civile, je donne mon autorisation pour sa réalisation sous réserve que chaque éolienne soit équipée de balisages diurne et nocturne, en application de l'arrêté de référence e), conformément aux spécifications de l'arrêté de référence f).

Par ailleurs, je donne mon autorisation pour son exploitation conformément aux dispositions de l'arrêté de référence d).

À des fins de suivi des dossiers, je vous demande de bien vouloir tenir informé le commandement de la sous-direction régionale de la circulation aérienne militaire Nord de Cinq-Mars-la-Pile de la décision préfectorale.

Dans l'hypothèse d'une acceptation de ce projet et afin de procéder à l'inscription de ces obstacles sur les publications d'information aéronautique, je vous prie d'informer le porteur qu'il devra faire connaître à la sous-direction régionale de la circulation aérienne militaire Nord de Cinq-Mars-la-Pile

ainsi qu'à la délégation régionale Picardie de la direction de la sécurité de l'aviation civile Nord située à Beauvais (60) :


- les différentes étapes conduisant à la mise en service opérationnel du parc éolien (déclaration d'ouverture et de fin de chantier) ;
- pour chacune des éoliennes : les positions géographiques exactes en coordonnées WGS84 (degrés, minutes, secondes), l'altitude NGF<sup>1</sup> du point d'implantation ainsi que leur hauteur hors tout (pales comprises).

Enfin, je vous prie d'attirer son attention sur le fait que se soustraire à ces obligations engagerait sa responsabilité pénale en cas de collision avec un aéronef.

Dans l'éventualité où ce projet subirait des modifications postérieures au présent courrier, il devra systématiquement faire l'objet d'une nouvelle demande.

Je vous prie de croire, Monsieur le directeur, en l'assurance de ma considération distinguée.

Pour le directeur de la sécurité aéronautique d'État  
et par délégation,  
le général de brigade aérienne Etienne Herfeld,  
directeur de la circulation aérienne militaire.



**Références**

- a) code de l'aviation civile notamment son article R.244-1 ;
- b) code de l'environnement notamment son article R.181-32 ;
- c) arrêté du 03 mai 2013 portant organisation de la direction de la sécurité aéronautique d'État<sup>2</sup> ;
- d) arrêté du 26 août 2011 relatif aux installations de production d'électricité utilisant l'énergie mécanique du vent au sein d'une installation soumise à autorisation au titre de la rubrique 2980 de la législation des installations classées pour la protection de l'environnement<sup>3</sup>, modifié ;
- e) arrêté du 25 juillet 1990 relatif aux installations dont l'établissement à l'extérieur des zones grevées de servitudes aéronautiques de dégagement est soumis à autorisation<sup>4</sup> ;
- f) arrêté du 23 avril 2018 relatif à la réalisation du balisage des obstacles à la navigation aérienne<sup>5</sup> ;
- g) votre courriel du 18 mai 2022 (réf. AEU\_AIOT\_ 0100003409 \_Parc éolien de l'Espérance II).

<sup>2</sup> NOR DEFD1308371A  
<sup>3</sup> NOR DEVP1119348A  
<sup>4</sup> NOR EQUA9000474A  
<sup>5</sup> NOR TRAA1809923A

**LISTE DE DIFFUSION**

**DESTINATAIRES :**

- Monsieur le directeur régional de l'environnement, de l'aménagement et du logement des Hauts de France.  
A l'attention de Monsieur Jean-Marc COTON  
*jean-marc.coton@developpement-durable.gouv.fr*

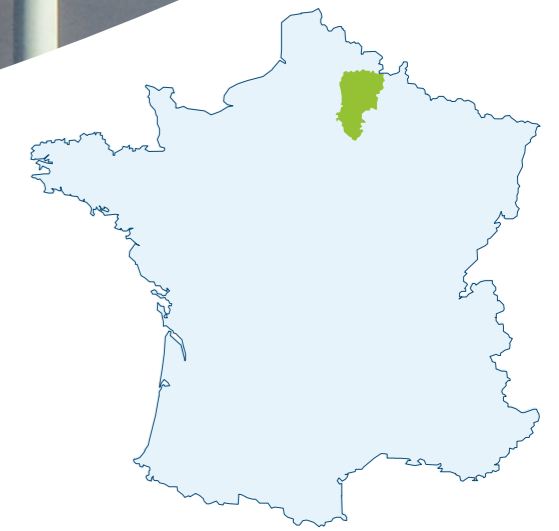
**COPIES :**

- Monsieur le délégué régional Picardie de la direction de la sécurité de l'aviation civile Nord.  
*delegation-hdfs-bf@aviation-civile.gouv.fr*
- Monsieur le délégué militaire départemental de l'Aisne.  
*dmd02.chef.fct@intradef.gouv.fr*
- Monsieur le chef d'Etat-Major de Zone de Défense Nord-Est.  
*emzd-metz.cmi.fct@intradef.gouv.fr*
- Archives DSAÉ/DIRCAM.
- Archives SDRCAM Nord (BR\_0296\_2022).

# PARC ÉOLIEN DE L'ESPÉRANCE II

**AVIS CONFORME DGAC**

**Dossier de Demande d'Autorisation  
Environnementale (DDAE)**



Étude d'impact



Étude naturaliste



Étude paysagère



Étude acoustique



**Montigny-le-Franc / Tavaux-et-Pontséricourt**

**Département de l'Aisne (02)**

**Service national d'Ingénierie aéroportuaire**

« Construire ensemble, durablement »

SNIA Nord

Unité de gestion domaniale

Servitudes aéronautiques

Paris, le 13 juin 2022

DREAL Hauts-de-France- UD Aisne

A l'attention de Monsieur Jean-Marc Coton

**Nos réf.** : 2022/R5949-T127363 à 65

**Vos réf.** : Votre courriel du 18/05/22

**Affaire suivie par** : Guillaume TERRIER

joackim.corbet@aviation-civile.gouv.fr

**Tél.** : 01 44 64 32 28 - 06 27 50 15 83

**Courriel** : [snia-urba-nord-bf@aviation-civile.gouv.fr](mailto:snia-urba-nord-bf@aviation-civile.gouv.fr)

**OBJET** : Autorisation environnementale-Parc éolien de l'Espérance (02)

Par courriel daté du 18 mai 2022, vous nous avez adressé pour avis, une demande d'autorisation environnementale déposée par la société ESCOFI pour la construction d'un parc éolien constitué de trois aérogénérateurs sur la commune de Montigny-le-Franc aux caractéristiques suivantes :

Désignation	Commune	Latitude	Longitude	Côte sol (m NGF)	Hauteur obstacle (m)	Altitude sommitale (m NGF)
tatoo127363-E1	MONTIGNY LE FRANC	49°41'54.734"N	3°53'16.023"E	136.11	165	301.11
tatoo127364-E2	MONTIGNY LE FRANC	49°41'53.304"N	3°53'32.253"E	139.16	165	304.16
tatoo127365-E3	MONTIGNY LE FRANC	49°41'51.915"N	3°53'49.630"E	134.06	165	299.06

Au vu des éléments du dossier de demande, ce projet se situe en dehors des zones concernées par des servitudes aéronautiques et radioélectriques associées à des installations de l'aviation civile et ne sera pas gênant au regard des procédures de circulation aérienne publiées.

En l'état, il ne perturbe pas le fonctionnement des radars et les systèmes d'aide à la navigation aérienne (VOR).

En application de l'arrêté du 25 juillet 1990 relatif aux installations dont l'établissement à l'extérieur des zones grevées de servitudes aéronautiques de dégagement est soumis à autorisation, le demandeur devra prévoir un balisage diurne et nocturne conforme aux prescriptions de l'arrêté du 23 avril 2018 relatif à la réalisation du balisage des obstacles à la navigation aérienne.

Par ailleurs, conformément à la circulaire du 12 janvier 2012 « relative à l'instruction des projets éoliens par les services de l'Aviation Civile », je vous serais reconnaissant de bien vouloir me transmettre directement la copie des documents suivants, lorsqu'ils seront signés :

- Décision d'accord ou de refus de l'autorisation environnementale,
- Déclaration d'ouverture du chantier,
- Déclaration attestant l'achèvement et la conformité des travaux,
- Toute information sur une éventuelle contestation de cette conformité.

Enfin, pour la mise à jour de la documentation aéronautique, **un mois avant le début des travaux**, le demandeur devra impérativement transmettre au SNIA Nord - Guichet unique urbanisme (voir adresse au bas de la première page de ce courrier) **le formulaire de déclaration de montage d'un parc éolien**, ci-joint, dûment rempli.


Il convient de préciser au maître d'ouvrage que les éoliennes doivent être équipées d'un balisage temporaire pendant le chantier de levage (chapitre 5 de l'annexe II de l'arrêté du 23 avril 2018 relatif au balisage des obstacles à la navigation aérienne) et que toute panne de balisage doit être signalée à la DGAC (voir formulaire ci-joint).

Le non-respect, par le demandeur, de l'une de ces obligations entraînera sa responsabilité pénale au moindre manquement.

Sous réserve de la stricte observation de ces obligations, **je donne mon autorisation à la réalisation de ce projet** ; elle vaut accord du ministre chargé de l'aviation civile, au titre de l'article R.244-1 du code de l'aviation civile.

Je précise qu'une augmentation même légère de la hauteur des éoliennes pourrait avoir des conséquences notoires sur la sécurité de la navigation aérienne. En conséquence, toute modification du projet devra faire l'objet d'une nouvelle demande d'autorisation auprès de la DGAC.

Adjoint au chef du SNIA-Nord  
 chef de la mission grands projets

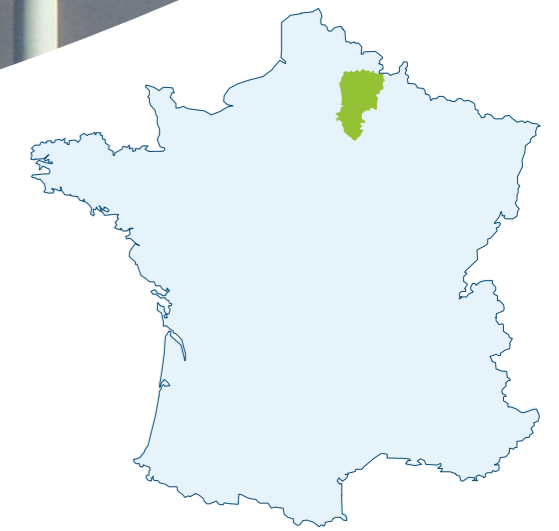
  
 Frédéric GRENOT  
 Chef de la mission Grands Projets  
 Adjoint au chef du SNIA-Nord

Signature numérique  
 de Frédéric GRENOT  
 frederic.grenot.dgac  
 Date : 2022.06.13  
 11:32:53 +02'00'

# PARC ÉOLIEN DE L'ESPÉRANCE II

**AVIS METEO FRANCE**

**Dossier de Demande d'Autorisation  
Environnementale (DDAE)**



Étude d'impact



Étude naturaliste



Étude paysagère



Étude acoustique



**Montigny-le-Franc / Tavaux-et-Pontséricourt**

**Département de l'Aisne (02)**

**Direction des Systèmes d'Observation**

42, avenue Gaspard Coriolis  
31000 Toulouse

À l'attention de Yasmina Duriez  
ESCOFI  
19 rue de l'Epau  
59230 SARS ET ROSIERES

**Objet :** Certificat Radeol

Toulouse, le 12 mai 2022

**Nom du projet :** Parc éolien de l'Espérance II

*Affaire suivie par :* DSO/CMR

*Courriel :* radeol@meteo.fr

*Référence Météo-France :* 2022-000518

Par déclaration en référence, vous avez saisi Météo-France concernant un projet d'installation de parc éolien sur la commune de **MONTIGNY LE FRANC (02)**.

Vous avez indiqué que ce projet relève du régime de l'autorisation unique environnementale (AUE) des ICPE. Dès lors, son acceptabilité est soumise au respect des conditions prescrites par l'arrêté ministériel modifié du 26 août 2011 relatif aux installations de production d'électricité utilisant l'énergie éolienne.

Ce parc éolien se situerait à une distance de **48,12 km** du radar le plus proche utilisé dans le cadre des missions de sécurité météorologique des personnes et des biens, à savoir le radar bande C de **Avesnes\***.

Cette distance est **supérieure à la distance minimale d'éloignement** fixée par l'arrêté (20 km pour un radar bande C).

Dès lors, **aucune contrainte réglementaire spécifique** ne pèse sur ce projet éolien au regard des radars météorologiques, et **l'avis de Météo-France n'est pas requis** pour sa réalisation.

Ce certificat, joint à votre dossier de demande d'autorisation déposé en préfecture, permet de justifier de cette position réglementaire.

*\* Les coordonnées géographiques des radars concernés, ainsi qu'un rappel sur la réglementation et les études d'impact, vous sont accessibles à partir de l'url suivante : <https://www.radeol.fr>  
Ce certificat n'est valable que pour les caractéristiques exactes du projet renseignées par le demandeur (cf. Annexe). En cas de modification du projet, un nouveau certificat doit être demandé.*

## Annexe

Demandeur	
Nom	Duriez
Prénom	Yasmina
Société	ESCOFI
Email	mm.beaucarnot@escofi.fr
Adresse	19 rue de l'Epau
Code postal	59230
Commune	SARS ET ROSIERES
Projet	
Nom	Parc éolien de l'Espérance II
Localisation	METROPOLE
Situation	TERRE
ICPE	AUE
Type	EOLIENNES
Commune #1	MONTIGNY LE FRANC (02)
Dossier	
Référence	2022-000518
Date et heure	12/05/2022 17:11:53

Les coordonnées sont exprimées en degrés décimaux dans le système géodésique WGS84.

Eolienne/sommet	Latitude	Longitude
#1	49,6985372°	3,8877841°
#2	49,69814°	3,8922925°
#3	49,6977541°	3,8971192°