

# Dossier de demande d'autorisation environnementale

Région Auvergne-Rhône-Alpes  
Département de la Haute-Loire (43)  
Commune de Pradelles

## Projet de parc éolien de Pradelles

*Extension du parc éolien de la Montagne Ardéchoise  
Zone Nord*

### LIVRE 6.2 : Plans ICPE

Maître d'Ouvrage :  
**SAS PARC EOLIEN DE PRADELLES**

Adresse du Demandeur :

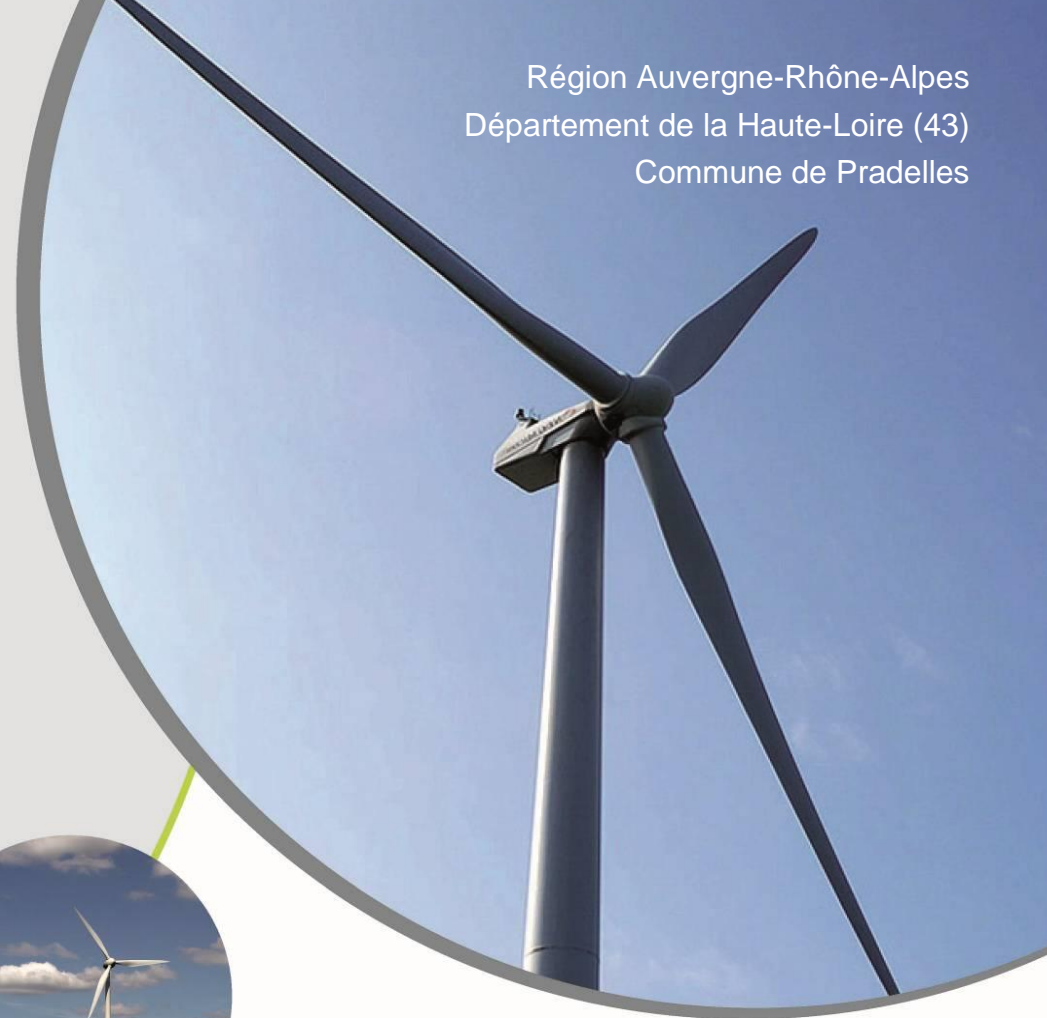
**SAS Parc éolien de Pradelles**  
Chez EDF Renouvelables France  
43 boulevard des Bouvets  
CS 90310  
92741 NANTERRE CEDEX

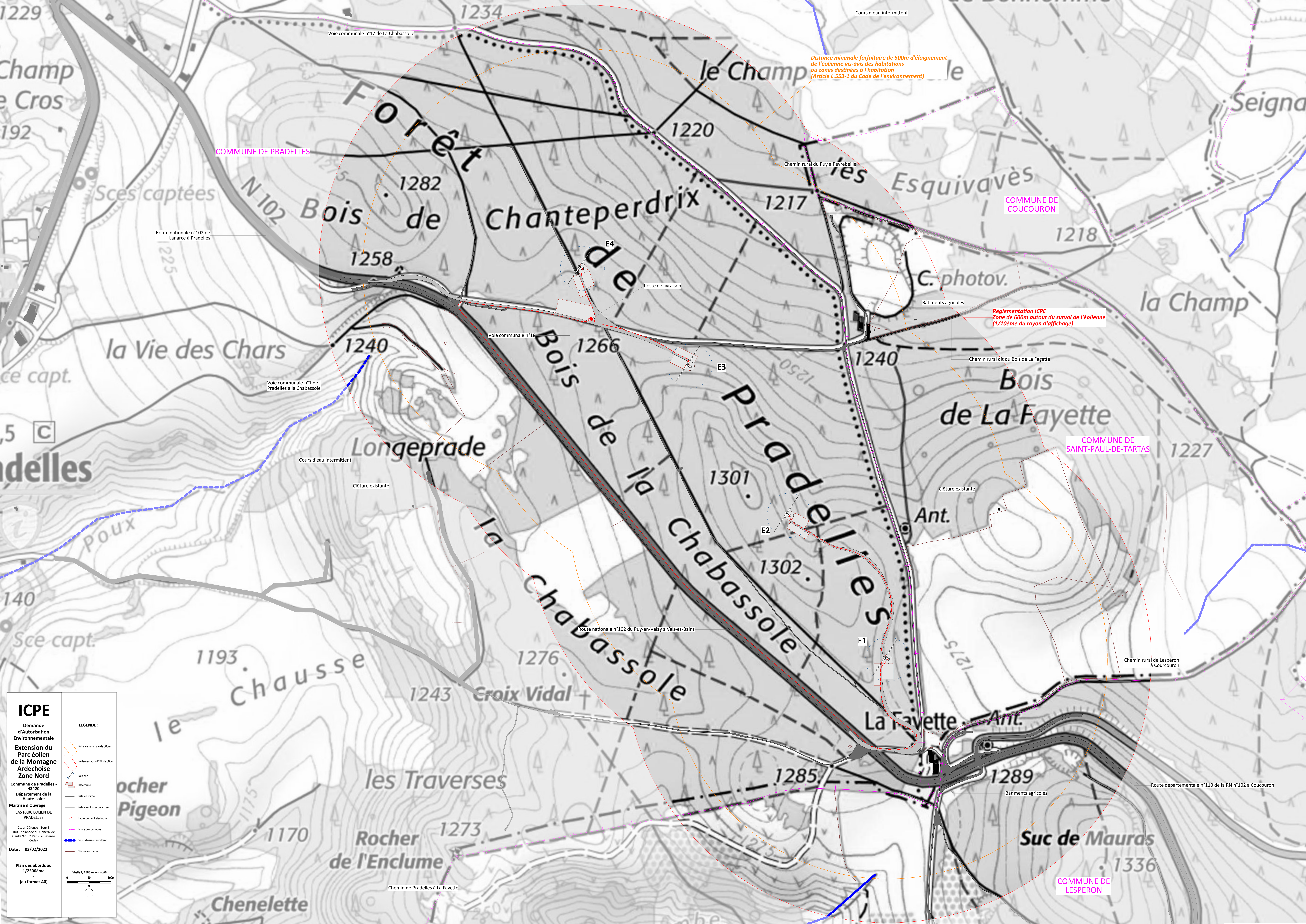
Adresse de Correspondance :

**EDF Renouvelables France**  
55ter Avenue René Cassin  
69009 LYON  
Tél : 04 81 07 20 37  
Email : [quentin.sicard@edf-re.fr](mailto:quentin.sicard@edf-re.fr)



*Juin 2022*





Distance minimale forfaitaire de 500m d'éloignement de l'éolienne vis-à-vis des habitations ou zones destinées à l'habitation (Article L.553-1 du Code de l'environnement)

Réglementation ICPE Zone de 600m autour du survol de l'éolienne (1/10ème du rayon d'affichage)

COMMUNE DE PRADELLES

COMMUNE DE COUCOURON

COMMUNE DE SAINT-PAUL-DE-TARTAS

COMMUNE DE LESPERON

**ICPE**

Demande d'Autorisation Environnementale  
 Extension du Parc éolien de la Montagne Ardechoise Zone Nord  
 Commune de Pradelles - 43420  
 Département de la Haute-Loire  
 Maître d'Ouvrage : SAS PARC ÉOLIEN DE PRADELLES  
 Cour de Défense - Tour B 100, Esplanade du Général de Gaulle 92932 Paris La Défense Cedex  
 Date : 03/02/2022

Plan des abords au 1/2500ème (au format A0)

**LEGENDE :**

- Distance minimale de 500m
- Réglementation ICPE de 600m
- Éolienne
- Plateforme
- Piste existante
- Piste à renforcer ou à créer
- Raccordement électrique
- Limite de commune
- Cours d'eau intermittent
- Clôture existante

Echelle 1/2500 au format A0

COMMUNE DE PRADELLES

COMMUNE DE SAINT-PAUL-DE-TARTAS

LA CHABASSOLE

SECTION AK

Zone boisée

9

E1

Survol de l'éolienne

Fondation

Plateforme

Talus à créer

Voie communale n°17

Plateforme temporaire

Haie existante

Réglementation ICPE  
Zone de 35m autour de la zone de survol

# ICPE

Demande d'Autorisation Environnementale

Extension du Parc éolien de la Montagne Ardechoise Zone Nord

Communes de Pradelles - 43420

Département de la Haute-Loire

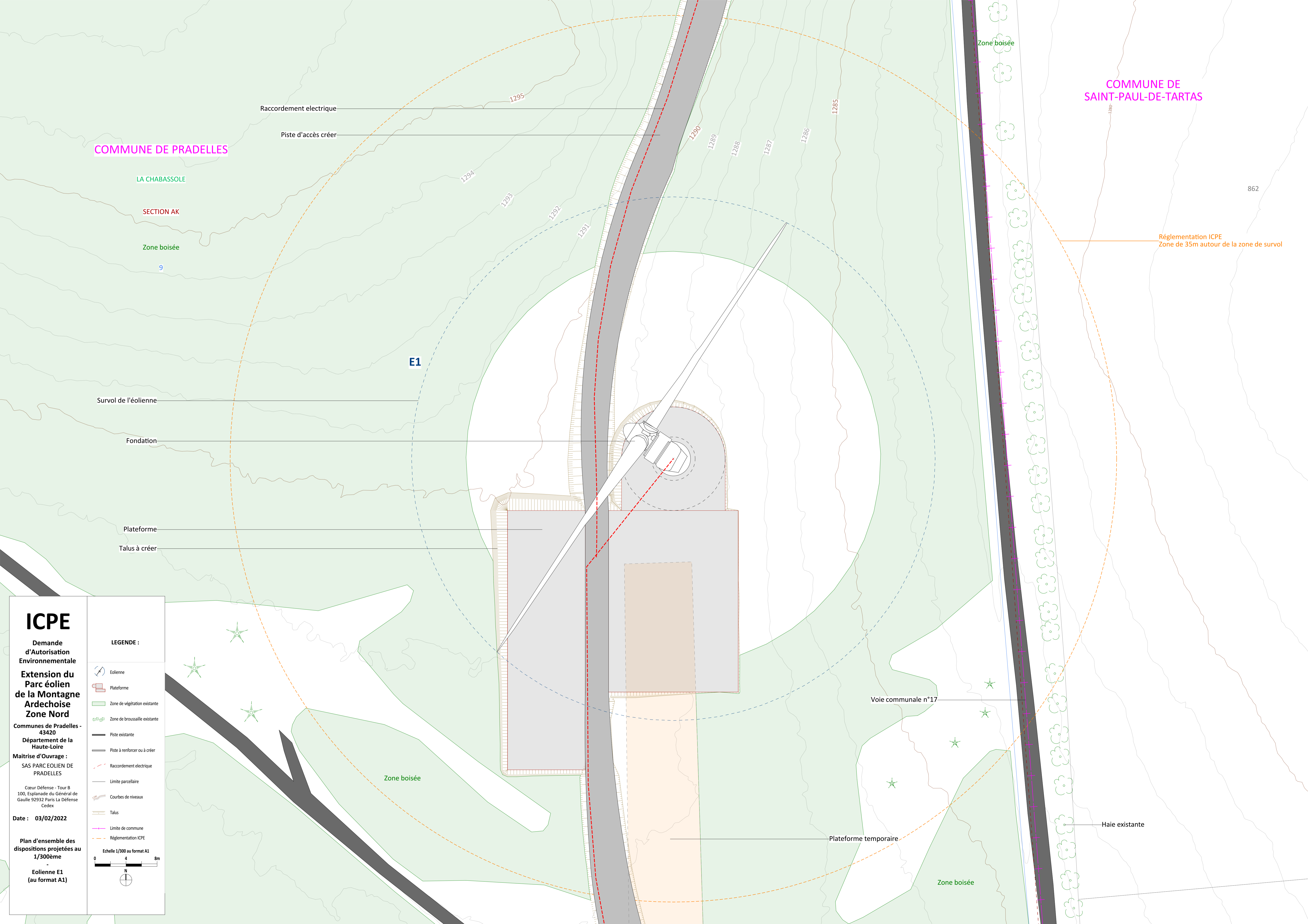
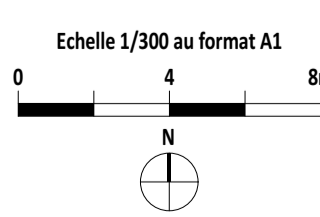
Maitrise d'Ouvrage : SAS PARC EOLIEN DE PRADELLES

Date : 03/02/2022

Plan d'ensemble des dispositions projetées au 1/300ème - Eolienne E1 (au format A1)

## LEGENDE :

- Eolienne
- Plateforme
- Zone de végétation existante
- Zone de broussaille existante
- Piste existante
- Piste à renforcer ou à créer
- Raccordement électrique
- Limite parcellaire
- Courbes de niveaux
- Talus
- Limite de commune
- Réglementation ICPE



COMMUNE DE PRADELLES

LA CHABASSOLE

SECTION AK

9

Réglementation ICPE  
Zone de 35m autour de la zone de survol

Zone boisée

Zone boisée

E2

Survol de l'éolienne

Fondation

Plateforme

Talus à créer

Plateforme temporaire

Raccordement électrique

Piste d'accès créer

Zone boisée

ICPE

Demande d'Autorisation Environnementale

Extension du Parc éolien de la Montagne Ardechoise Zone Nord

Communes de Pradelles - 43420












Département de la Haute-Loire

Maitrise d'Ouvrage : SAS PARC EOLIEN DE PRADELLES

Date : 03/02/2022

Plan d'ensemble des dispositions projetées au 1/300ème - Eolienne E2 (au format A1)

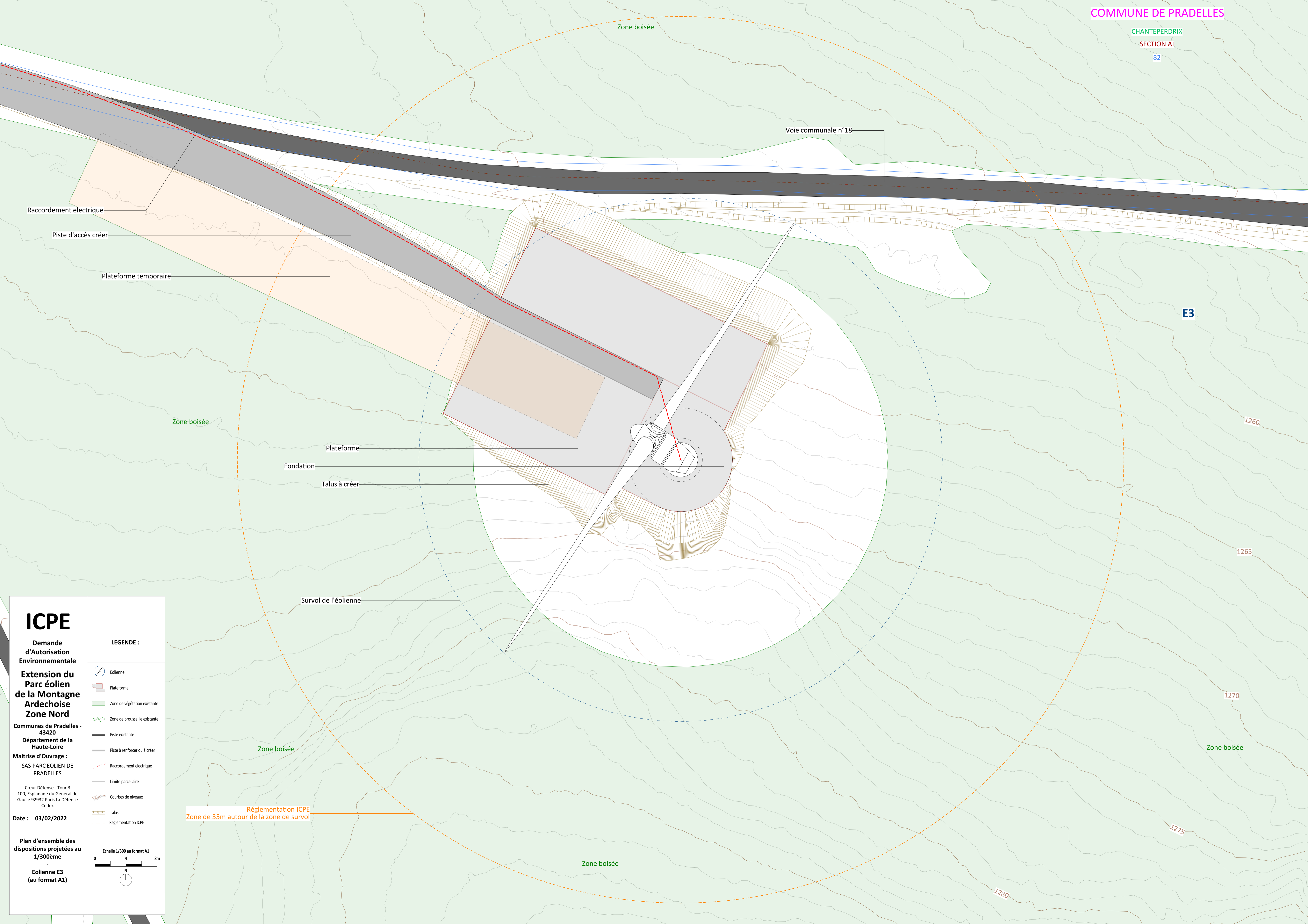
LEGENDE :

-  Eolienne
-  Plateforme
-  Zone de végétation existante
-  Zone de broussaille existante
-  Piste existante
-  Piste à renforcer ou à créer
-  Raccordement électrique
-  Limite parcellaire
-  Courbes de niveaux
-  Talus
-  Réglementation ICPE

Echelle 1/300 au format A1

0 4 8m





Raccordement électrique

Piste d'accès créer

Plateforme temporaire

Voie communale n°18

Zone boisée

Plateforme

Fondation

Talus à créer

Survol de l'éolienne

Zone boisée

Réglementation ICPE  
Zone de 35m autour de la zone de survol

Zone boisée

E3

1260

1265

1270

Zone boisée

1275

1280

# ICPE

Demande  
d'Autorisation  
Environnementale

**Extension du  
Parc éolien  
de la Montagne  
Ardechoise  
Zone Nord**

Communes de Pradelles -  
43420

Département de la  
Haute-Loire

Maitrise d'Ouvrage :  
SAS PARC EOLIEN DE  
PRADELLES

Cœur Défense - Tour B  
100, Esplanade du Général de  
Gaulle 92932 Paris La Défense  
Cedex

Date : 03/02/2022

Plan d'ensemble des  
dispositions projetées au  
1/300ème

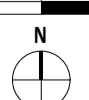
Eolienne E3  
(au format A1)

## LEGENDE :

- Eolienne
- Plateforme
- Zone de végétation existante
- Zone de broussaille existante
- Piste existante
- Piste à renforcer ou à créer
- Raccordement électrique
- Limite parcellaire
- Courbes de niveaux
- Talus
- Réglementation ICPE

Echelle 1/300 au format A1

0 4 8m



**ICPE**

**Demande d'Autorisation Environnementale**

**Extension du Parc éolien de la Montagne Ardechoise Zone Nord**

Communes de Pradelles - 43420  
 Département de la Haute-Loire












**Maitrise d'Ouvrage :**  
 SAS PARC EOLIEN DE PRADELLES

Cœur Défense - Tour B  
 100, Esplanade du Général de Gaulle 92932 Paris La Défense Cedex


**Date : 03/02/2022**

**Plan d'ensemble des dispositions projetées au 1/300ème**  
 -  
**Eolienne E4 (au format A1)**

**LEGENDE :**

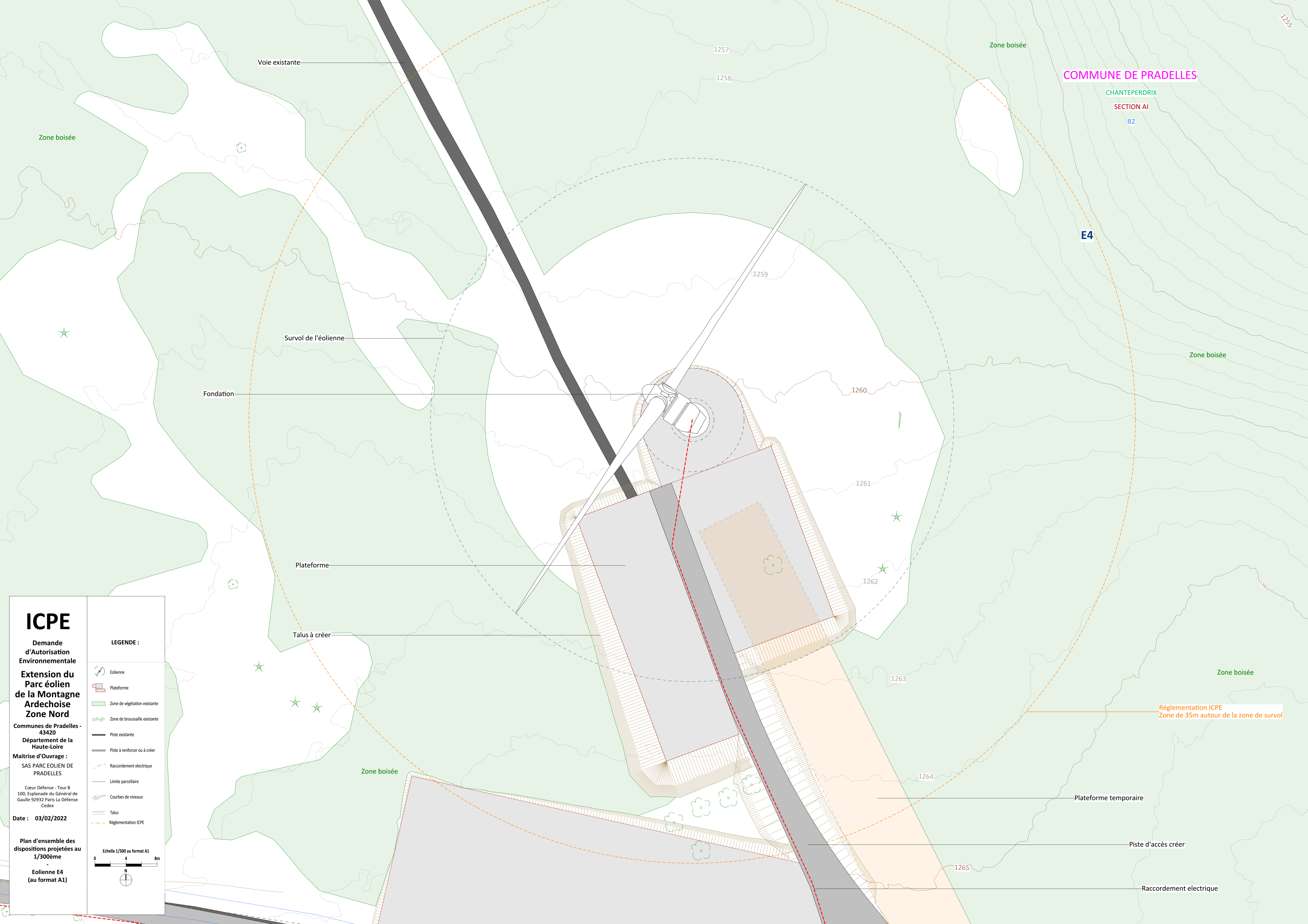
-  Eolienne
-  Plateforme
-  Zone de végétation existante
-  Zone de broussaille existante
-  Piste existante
-  Piste à renforcer ou à créer
-  Raccordement électrique
-  Limite parcellaire
-  Courbes de niveaux
-  Talus
-  Réglementation ICPE

Echelle 1/300 au format A1



0 4 8m

N



**COMMUNE DE PRADELLES**

CHANTEPERDRIX

SECTION AI

82

**E4**

Réglementation ICPE  
 Zone de 35m autour de la zone de survol

Plateforme temporaire

Piste d'accès créer

Raccordement électrique