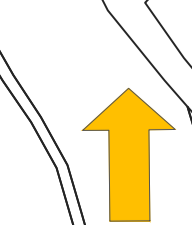


Accès au site depuis Mancenans
par la voie des Vaux



EOLIENNES DES COLCHIQUES

Maître d'ouvrage h2air
29 rue des Trois Collines - 80000 AMIENS
Tel: 03 23 80 51 54 / Fax: 03 22 72 61 84
E-mail: info@h2air.fr

Parcelle du projet

Emprise permanente

Renforcement de voirie

Voirie permanente

Poste de livraison

Zone de Suivi

N

0 25 50 100 200 m

ECH. 1/5000

PGI
PLAN GENERAL
D'IMPLANTATION

Date: 24 / 01 / 2023

13



E4 Ø136m / h:169,8m
MANCENANS
 Parcelle A 750 (632 715 m²)
 Plateforme = 2849 m²
 Chemin = 544 m²
 NGF: + 493 m

Dossier de Demande d'Autorisation Environnementale

Parc éolien des Colchiques **13**

PLAN EOLIENNE E4

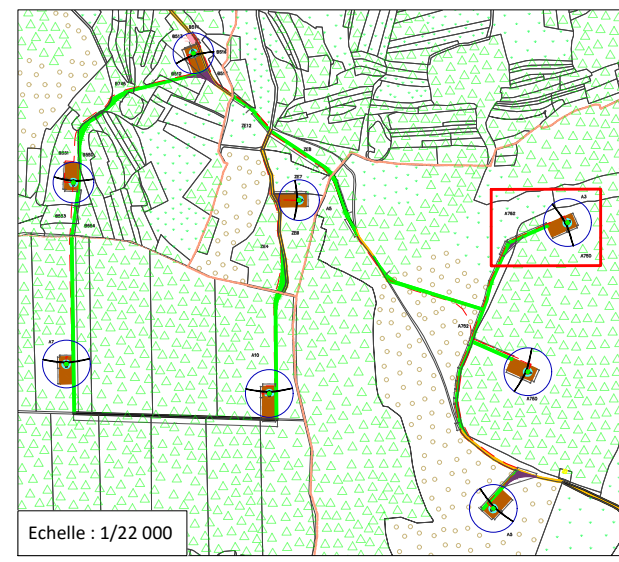
Echelle : 1/1 000

Communes d'Accolans, Bournois, Mancenans et de Soye
 Département du Doubs (25)

Date : Mars 2023

DEVELOPPEUR EOLIEN **h2air** BUREAU D'ETUDES **Alise Environnement**

29 rue des Trois Colloux 80000 AMIENS Tél: 03 22 80 01 44 / Fax: 03 22 72 64 84 102 rue du Bois Tison 76140 SAINT-JACQUES-SUR-DARNETAL Tél: 02 35 61 30 19 / Fax: 02 35 64 30 47 www.alise-environnement.fr



LEGENDE

— Limite communale	■ Plateforme
— Limite parcellaire	■ Chemin à créer
	■ Chemin existant à renforcer
	■ Pan coupé permanent

Projet

- ⌋ Eolienne (projet)
- Mât de l'éolienne
- Fondation de l'éolienne
- Survol (Ø 117m, Ø 136m)
- - - Réseau inter-éolienne
- ⊠ Poste de livraison (PDL)

Occupation du sol

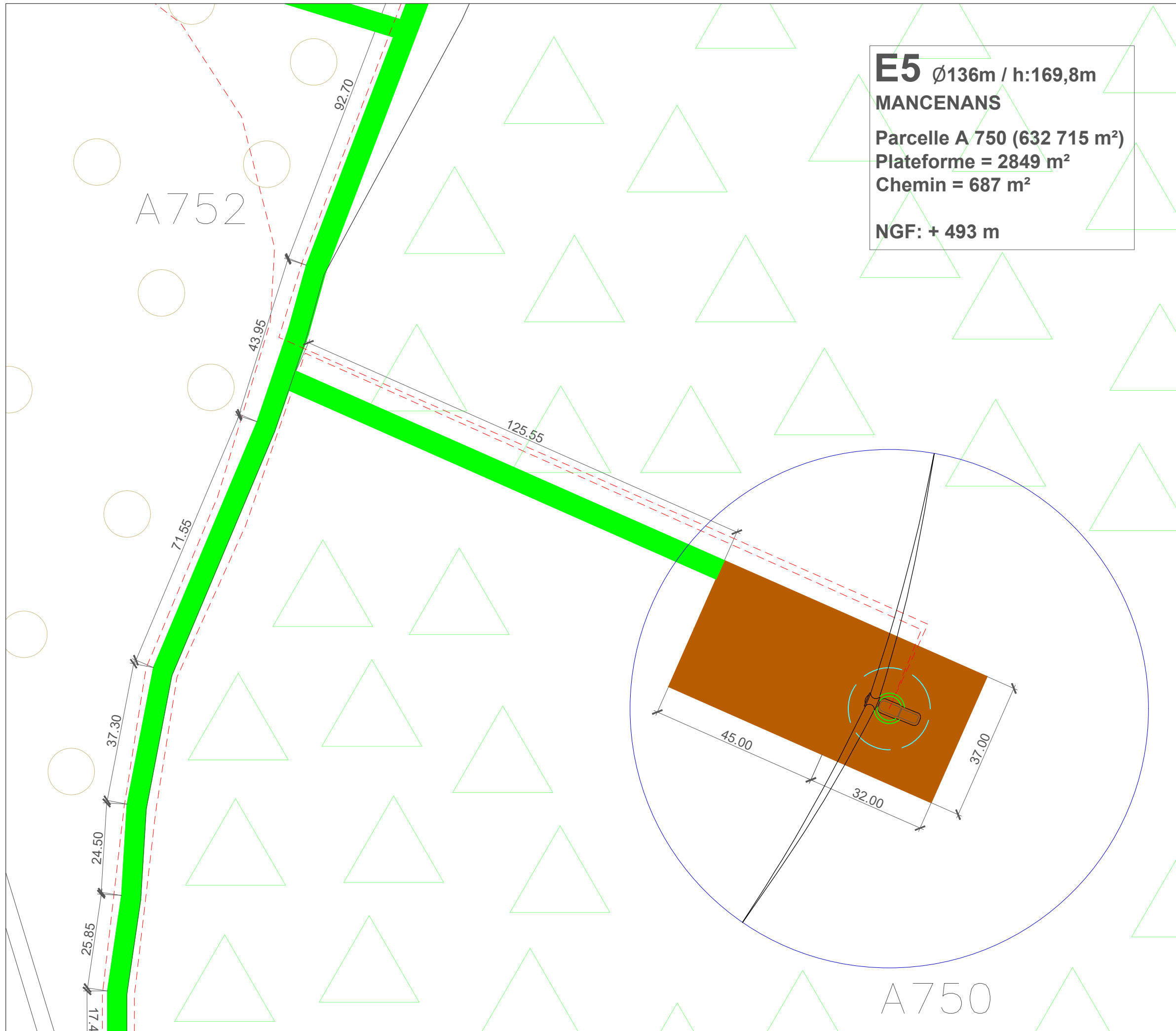
- ▨ Relais de chasse
- Culture
- △ Bois et bosquet
- Prairie

Réseaux

- Canalisations de gaz

ECHELLE : 0 25 m 50 m

NB : lorsque les éléments de la légende n'apparaissent pas dans le cadrage, cela indique qu'ils ne sont pas présents dans celui-ci



Dossier de Demande d'Autorisation Environnementale

Parc éolien des Colchiques

PLAN EOLIENNE E5

Echelle : 1/1 000

Communes d'Accolans, Bournois, Mancenans et de Soye
Département du Doubs (25)

Date : Mars 2023

DEVELOPPEUR EOLIEN

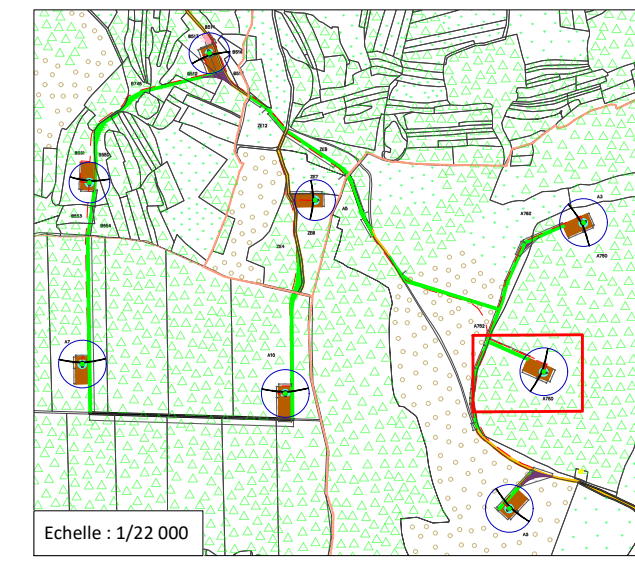


29 rue des Trois Colloux
80000 AMIENS
Tél : 03 22 80 01 44 / Fax : 03 22 72 64 84
h2air@h2air.fr

BUREAU D'ETUDES



102 rue du Bois Tison
76160 SAINT-JACQUES-SUR-DARNETAL
Tél : 02 35 61 30 19 / Fax : 02 35 64 30 47
www.alise-environnement.fr

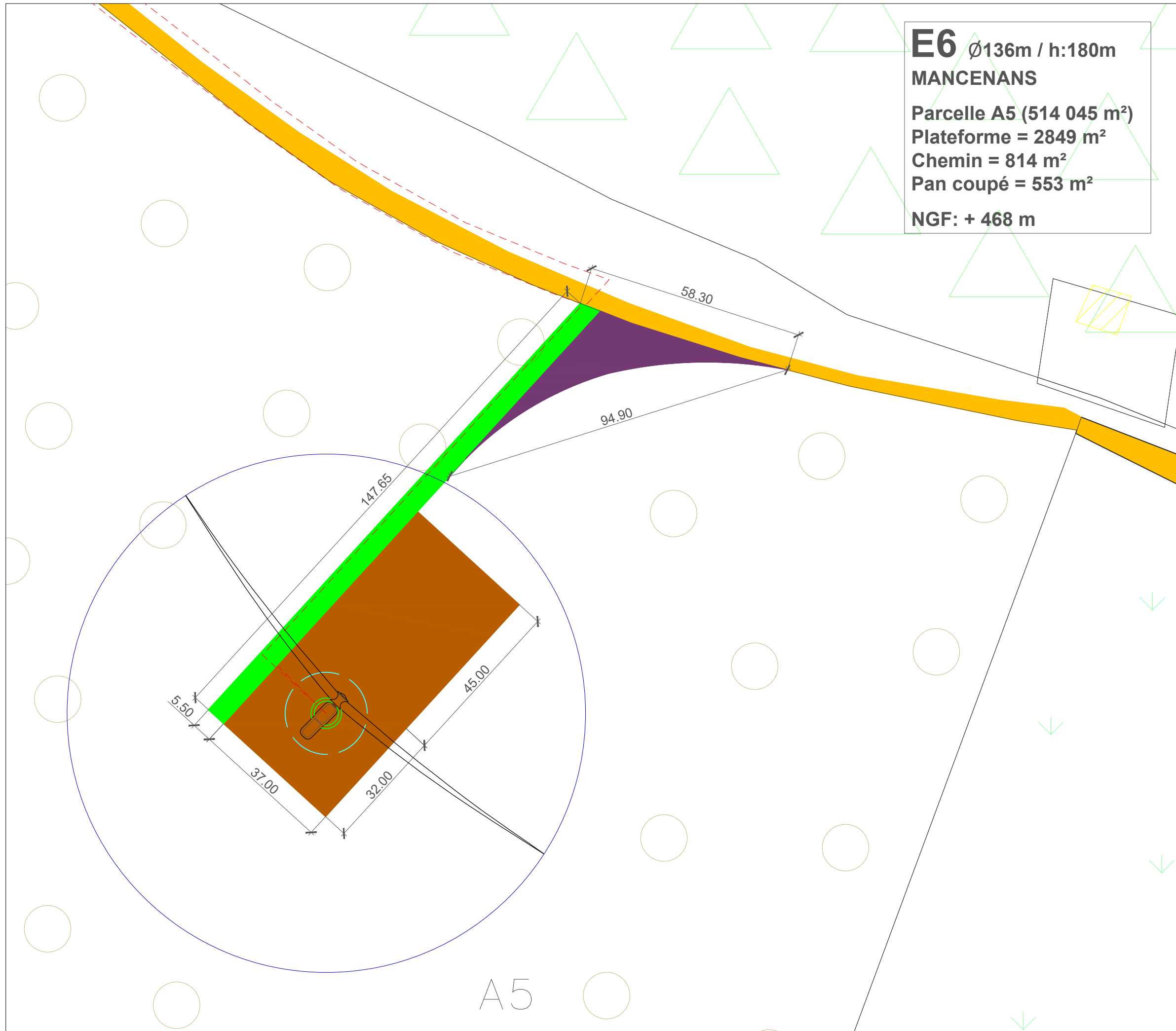


LEGENDE

<ul style="list-style-type: none"> — Limite communale Limite parcellaire Projet Eolienne (projet) Mât de l'éolienne Fondation de l'éolienne Survol (Ø 117m, Ø 136m) - - - Réseau inter-éolienne Poste de livraison (PDL) 	<ul style="list-style-type: none"> Plateforme Chemin à créer Chemin existant à renforcer Pan coupé permanent Occupation du sol Relais de chasse Culture Bois et bosquet Prairie Réseaux — Canalisations de gaz
---	--

ECHELLE :

NB : lorsque les éléments de la légende n'apparaissent pas dans le cadrage, cela indique qu'ils ne sont pas présents dans celui-ci



E6 Ø136m / h:180m
MANCENANS
 Parcelle A5 (514 045 m²)
 Plateforme = 2849 m²
 Chemin = 814 m²
 Pan coupé = 553 m²
 NGF: + 468 m

Dossier de Demande d'Autorisation Environnementale

Parc éolien des Colchiques

PLAN EOLIENNE E6

Echelle : 1/1 000

Communes d'Accolans, Bournois, Mancenans et de Soye
 Département du Doubs (25)

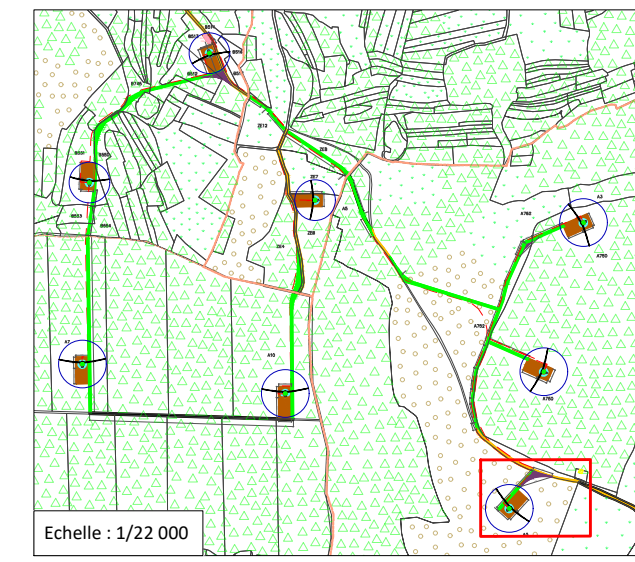
Date : Mars 2023

DEVELOPPEUR EOLIEN

29 rue des Trois Colloux
 80000 AMIENS
 Tél : 03 22 80 01 44 / Fax : 03 22 72 64 84
 h2air@h2air.fr

BUREAU D'ETUDES

102 rue du Bois Tison
 71160 SAINT-JACQUES-SUR-DARNETAL
 Tél : 02 35 61 30 19 / Fax : 02 35 64 30 47
 www.alise-environnement.fr

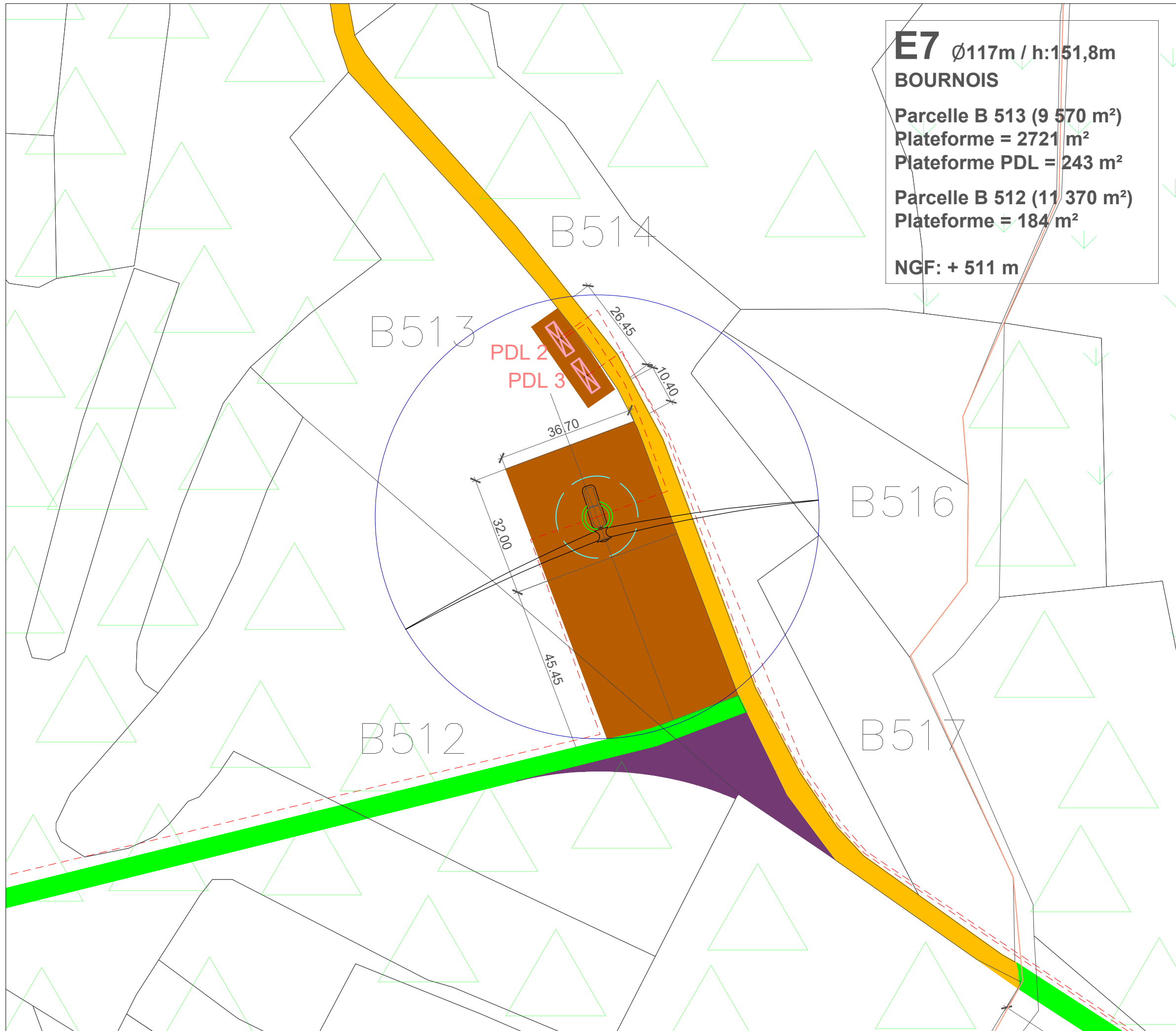


LEGENDE

Limite communale	Plateforme
Limite parcellaire	Chemin à créer
Projet	Chemin existant à renforcer
Eolienne (projet)	Pan coupé permanent
Mât de l'éolienne	Occupation du sol
Fondation de l'éolienne	Relais de chasse
Survol (Ø 117m, Ø 136m)	Culture
Réseau inter-éolienne	Bois et bosquet
Poste de livraison (PDL)	Prairie
	Réseaux
	Canalisation de gaz

ECHELLE :

NB : lorsque les éléments de la légende n'apparaissent pas dans le cadrage, cela indique qu'ils ne sont pas présents dans celui-ci



E7 Ø117m / h:151,8m
BOURNOIS
 Parcelle B 513 (9 570 m²)
 Plateforme = 2721 m²
 Plateforme PDL = 243 m²
 Parcelle B 512 (11 370 m²)
 Plateforme = 184 m²
 NGF: + 511 m

Dossier de Demande d'Autorisation Environnementale

Parc éolien des Colchiques

PLAN EOLIENNE E7

Echelle : 1/1 000

Communes d'Accolans, Bournois, Mancenans et de Soye
 Département du Doubs (25)

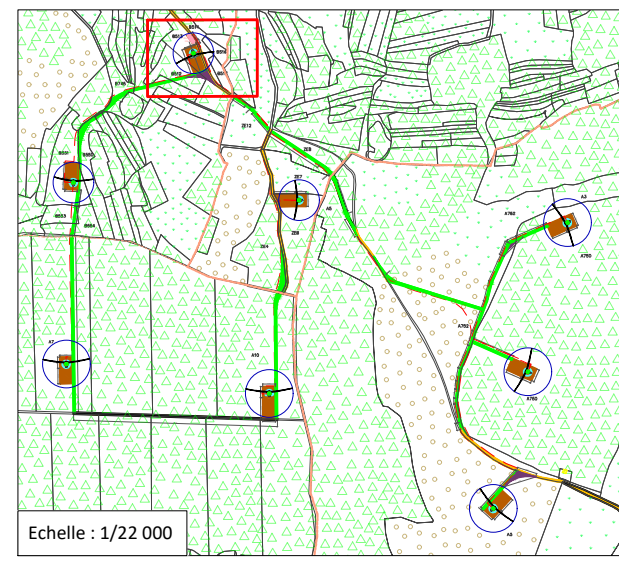
Date : Mars 2023

DEVELOPPEUR EOLIEN

 29 rue des Trois Colloux
 80000 AMIENS
 Tél : 03 22 80 01 44 / Fax : 03 22 72 64 84
 h2air@h2air.fr

BUREAU D'ETUDES

 102 rue du Bois Tison
 76160 SAINT-JACQUES-SUR-DARNETAL
 Tél : 02 35 61 30 19 / Fax : 02 35 64 30 47
 www.alise-environnement.fr



LEGENDE

<ul style="list-style-type: none"> Limite communale Limite parcellaire Projet Eolienne (projet) ● Mât de l'éolienne Fondation de l'éolienne Survol (Ø 117m, Ø 136m) Réseau inter-éolienne Poste de livraison (PDL) 	<ul style="list-style-type: none"> Plateforme Chemin à créer Chemin existant à renforcer Pan coupé permanent Occupation du sol Relais de chasse Culture Bois et bosquet Prairie Réseaux Canalisations de gaz
---	---

ECHELLE :

NB : lorsque les éléments de la légende n'apparaissent pas dans le cadrage, cela indique qu'ils ne sont pas présents dans celui-ci

PLAN EOLIENNE E8

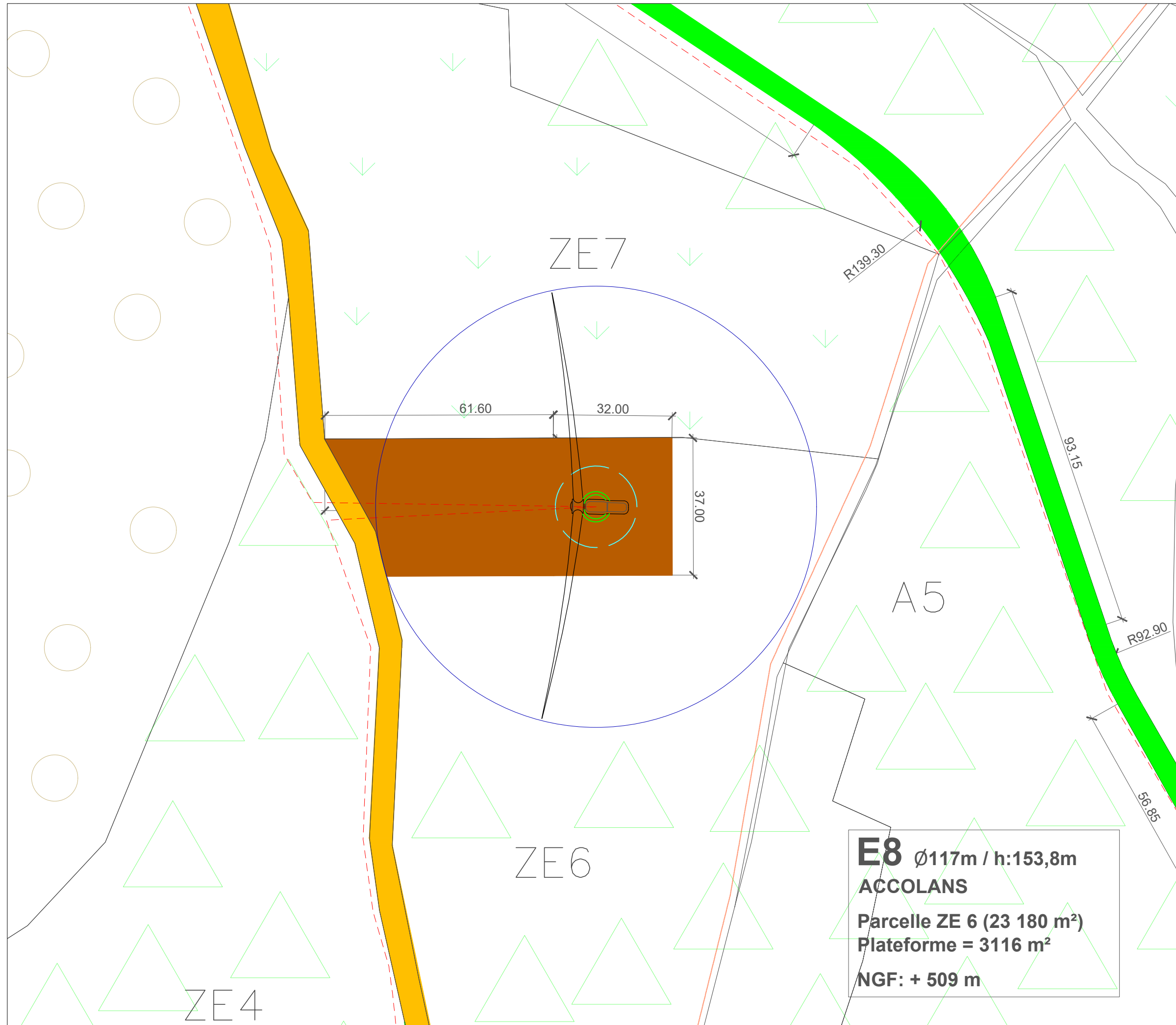
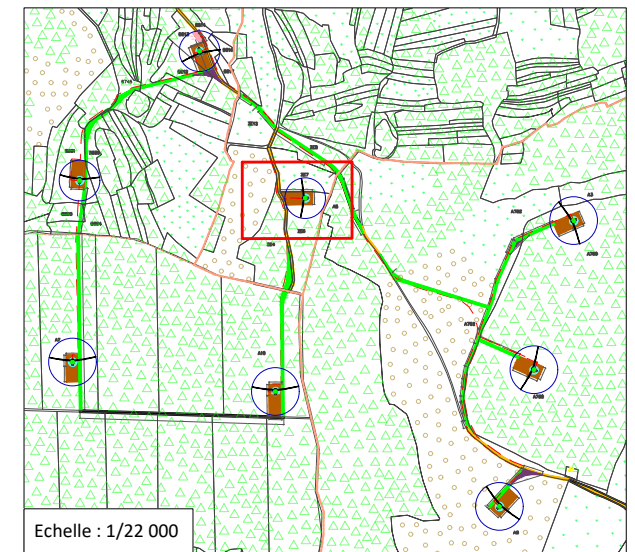
Echelle : 1/1 000

Communes d'Accolans, Bournois, Mancenans et de Soye
Département du Doubs (25)

Date : Mars 2023

DEVELOPPEUR EOLIEN
h2air
29 rue des Trois Colloux
80000 AMIENS
Tel : 03 22 80 01 64 / Fax : 03 22 72 64 84
www.h2air.fr

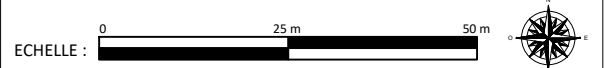
BUREAU D'ETUDES
Alise
Environnement
102 rue du Bois Tison
76140 SAINT-JACQUES-SUR-DARHEVAL
Tel : 02 35 61 30 19 / Fax : 02 35 66 30 47
www.alise-environnement.fr



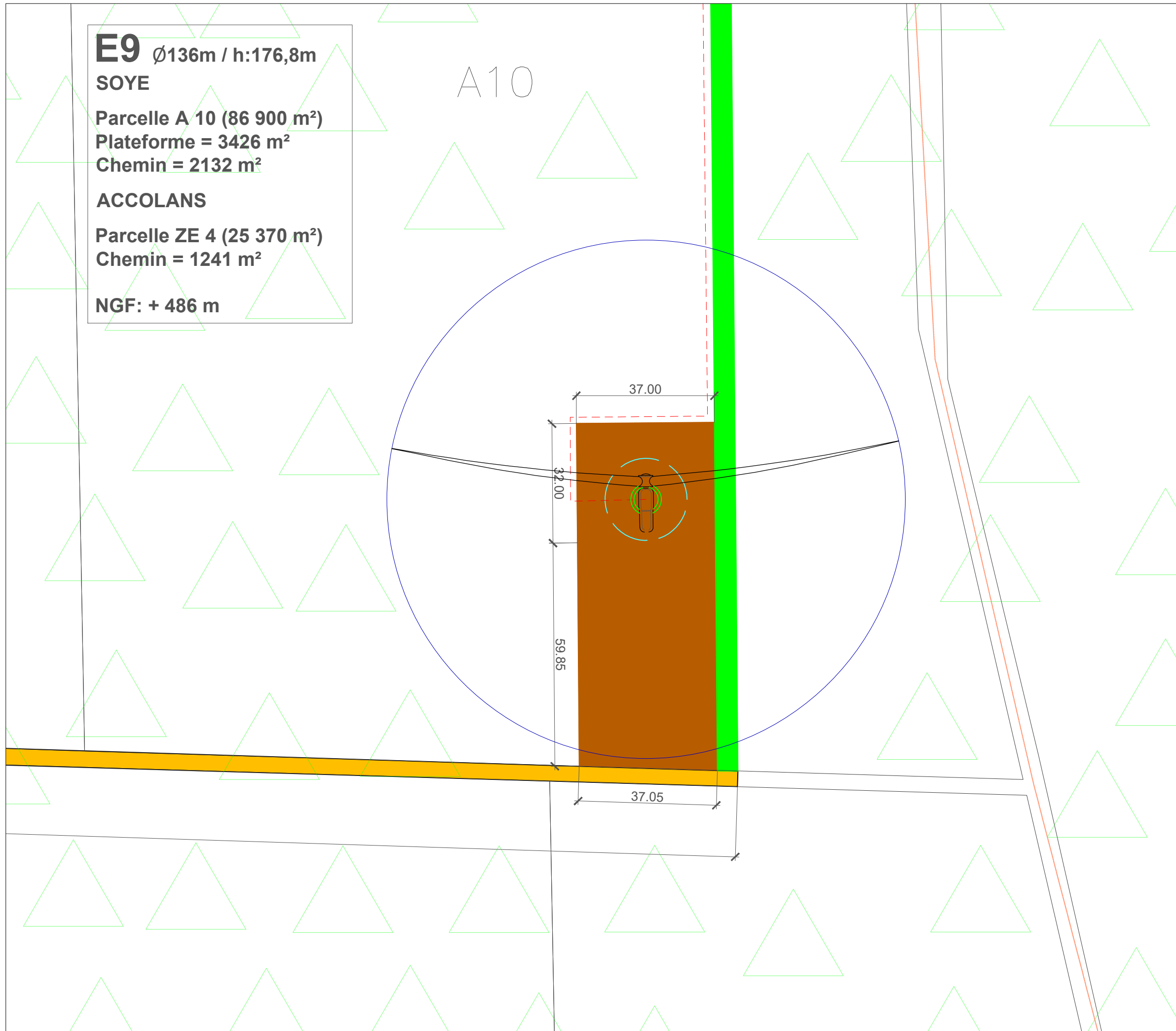
E8 Ø117m / h:153,8m
ACCOLANS
Parcelle ZE 6 (23 180 m²)
Plateforme = 3116 m²
NGF: + 509 m

LEGENDE

- Limite communale
- Limite parcellaire
- Projet**
- Eolienne (projet)
- Mât de l'éolienne
- Fondation de l'éolienne
- Survol (Ø 117m, Ø 136m)
- - - Réseau inter-éolienne
- ⊠ Poste de livraison (PDL)
- Plateforme
- Chemin à créer
- Chemin existant à renforcer
- Pan coupé permanent
- Occupation du sol**
- ▨ Relais de chasse
- Culture
- △ Bois et bosquet
- Prairie
- Réseaux**
- Canalisation de gaz



NB : lorsque les éléments de la légende n'apparaissent pas dans le cadrage, cela indique qu'ils ne sont pas présents dans celui-ci



E9 Ø136m / h:176,8m
SOYE
 Parcelle A 10 (86 900 m²)
 Plateforme = 3426 m²
 Chemin = 2132 m²
ACCOLANS
 Parcelle ZE 4 (25 370 m²)
 Chemin = 1241 m²
 NGF: + 486 m

A10

Dossier de Demande d'Autorisation Environnementale

Parc éolien des Colchiques

PLAN EOLIENNE E9

Echelle : 1/1 000

Communes d'Accolans, Bournois, Mancenans et de Soye
 Département du Doubs (25)

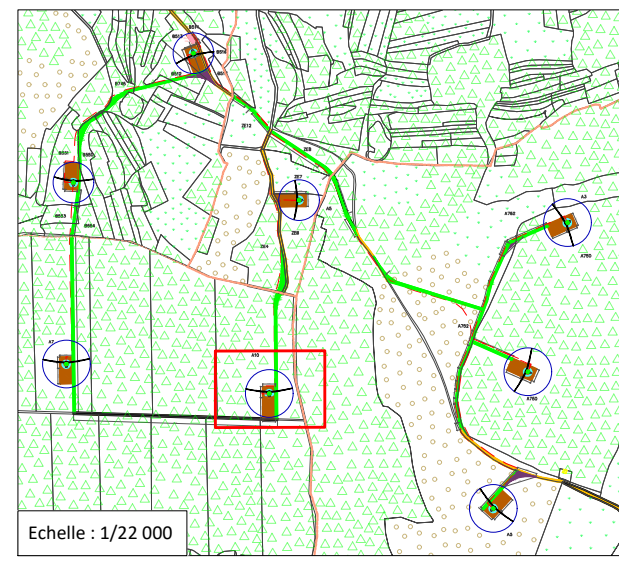
Date : Mars 2023

DEVELOPPEUR EOLIEN

 29 rue des Trois Colloux
 80000 AMIENS
 Tél : 03 22 80 01 44 / Fax : 03 22 72 44 84
 h2air@h2air.fr

BUREAU D'ETUDES

 102 rue du Bois Tison
 76140 SAINT-JACQUES-SUR-DARNETAL
 Tél : 02 35 61 30 19 / Fax : 02 35 64 30 47
 www.alise-environnement.fr

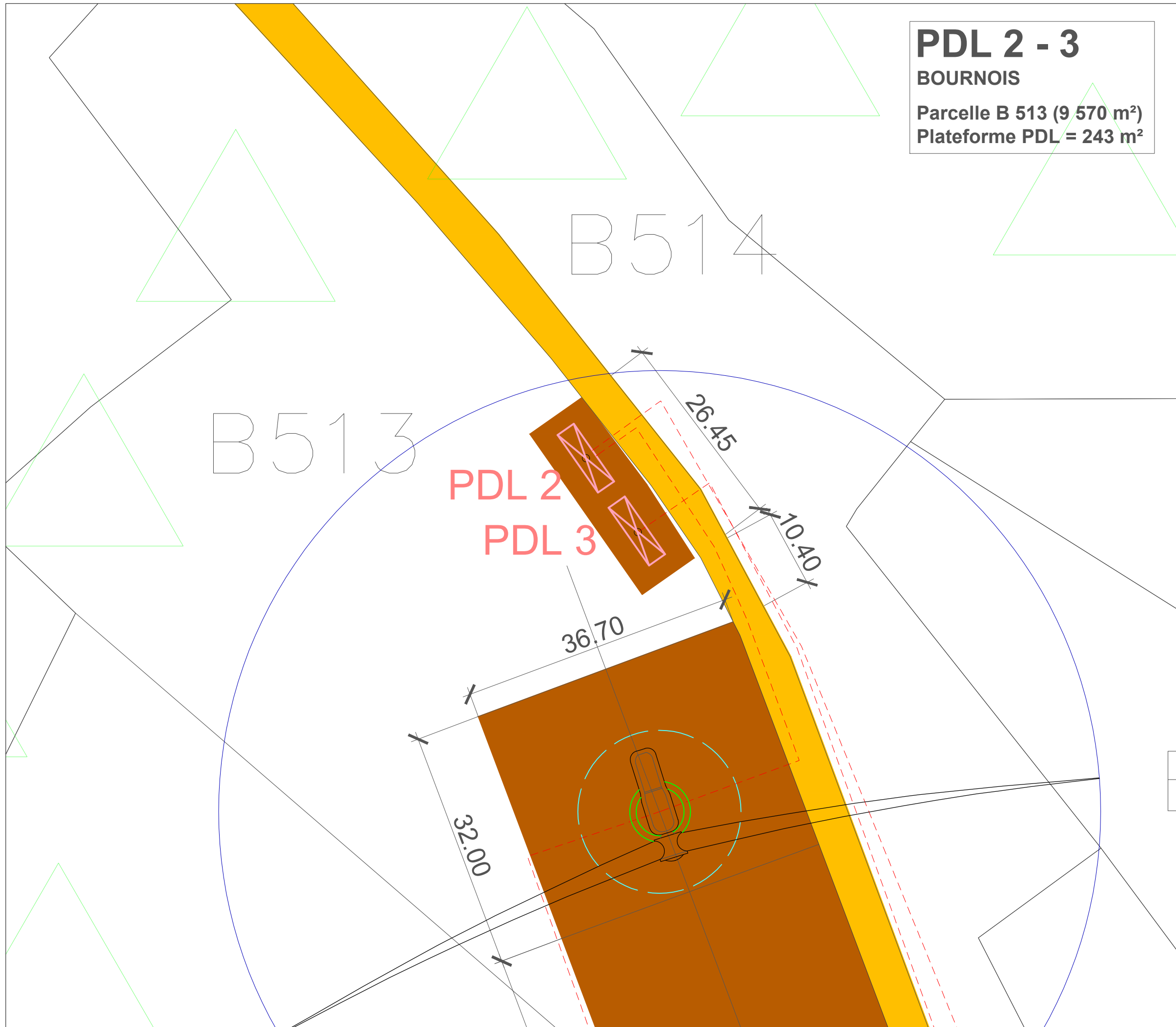


LEGENDE

<ul style="list-style-type: none"> — Limite communale Limite parcellaire Projet Eolienne (projet) ● Mât de l'éolienne Fondation de l'éolienne Survol (Ø 117m, Ø 136m) Réseau inter-éolienne Poste de livraison (PDL) 	<ul style="list-style-type: none"> Plateforme Chemin à créer Chemin existant à renforcer Pan coupé permanent Occupation du sol Relais de chasse Culture Bois et bosquet Prairie Réseaux Canalisations de gaz
---	---

ECHELLE :

NB : lorsque les éléments de la légende n'apparaissent pas dans le cadrage, cela indique qu'ils ne sont pas présents dans celui-ci



PDL 2 - 3
BOURNOIS
 Parcelle B 513 (9 570 m²)
 Plateforme PDL = 243 m²

Dossier de Demande d'Autorisation Environnementale

Parc éolien des Colchiques

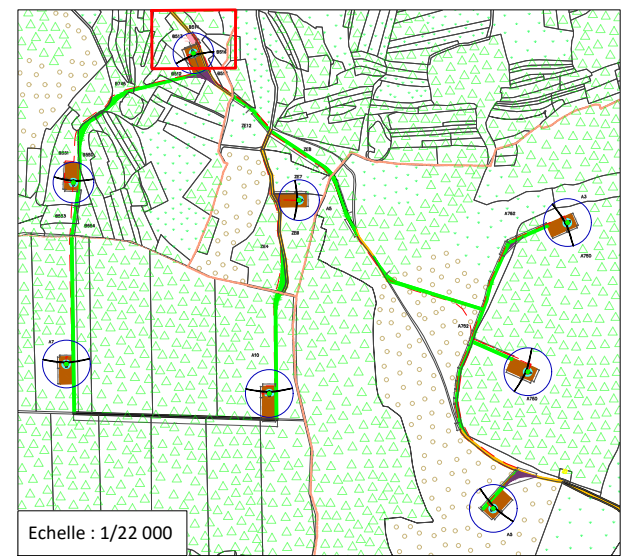
POSTES DE LIVRAISON 2 & 3

Echelle : 1/500

Communes d'Accolans, Bournois, Mancenans et de Soye
 Département du Doubs (25)

Date : Mars 2023

 <small>DEVELOPPEUR EOLIEN</small> <small>29 rue des Trois Colloux 80000 AMIENS Tél : 03 22 80 01 44 / Fax : 03 22 72 44 84 h2air@h2air.fr</small>	 <small>BUREAU D'ETUDES</small> <small>102 rue du Bois Tison 76140 SAINT-JACQUES-SUR-DARNETAL Tél : 02 35 61 30 19 / Fax : 02 35 64 30 47 www.alise-environnement.fr</small>
---	---



LEGENDE

— Limite communale	■ Plateforme
— Limite parcellaire	■ Chemin à créer
Projet	■ Chemin existant à renforcer
⌋ Eolienne (projet)	■ Pan coupé permanent
● Mât de l'éolienne	Occupation du sol
○ Fondation de l'éolienne	▨ Relais de chasse
○ Survol (ø 117m, ø 136m)	○ Culture
--- Réseau inter-éolienne	△ Bois et bosquet
⊠ Poste de livraison (PDL)	□ Prairie
	Réseaux
	— Canalisation de gaz

ECHELLE :

NB : lorsque les éléments de la légende n'apparaissent pas dans le cadrage, cela indique qu'ils ne sont pas présents dans celui-ci