

Elaboration du Plan Local d'Urbanisme Intercommunal



1D.4 : Atlas du petit patrimoine

Communauté de Communes du Pays d'Olmes



Atlas cartographique

Un atlas cartographique, organisé par commune, est présenté dans les pages suivantes afin de répertorier les différents éléments du petit patrimoine au sein du territoire.

Patrimoine à protéger

N°001

Commune : BELESTA

Lieu-dit : LE CARMÉ

Référence cadastrale : 0A2449

Description : Lavoir







Patrimoine à protéger

N°002

Commune : BELESTA

Lieu-dit : LA PEYRADE

Référence cadastrale : AB0045

Description : Calvaire







Patrimoine à protéger

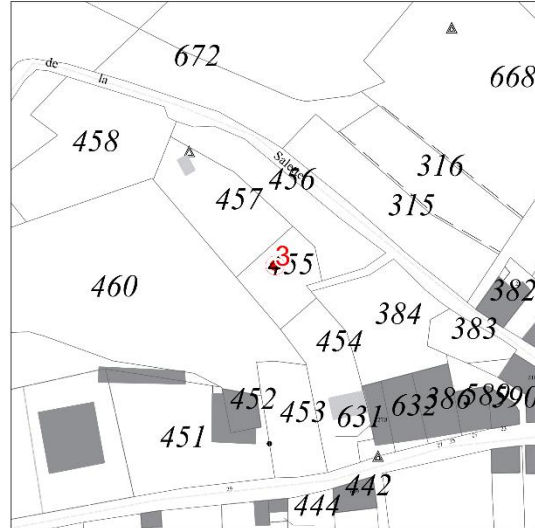
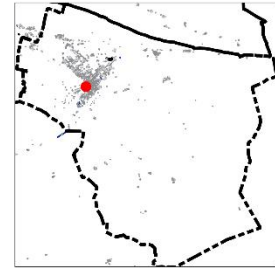
N°003

Commune : BELESTA

Lieu-dit : LA SALETTE

Référence cadastrale : AD0455

Description : Croix



Patrimoine à protéger

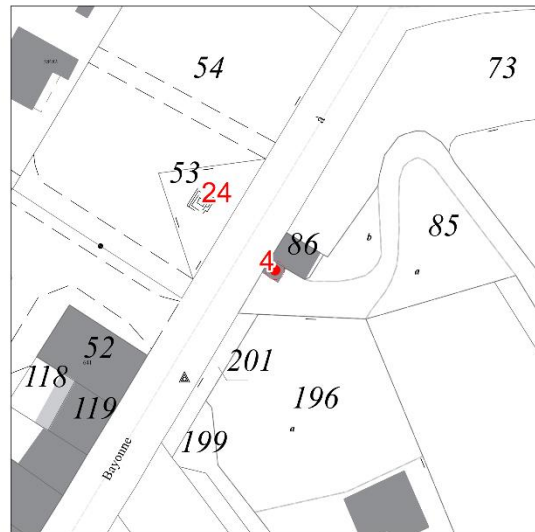
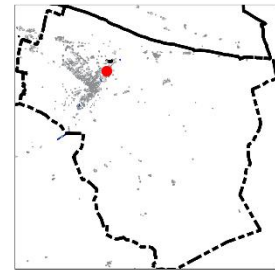
N°004

Commune : BELESTA

Lieu-dit : PÉCHAFILOU

Référence cadastrale : AC0085

Description : Fontaine



Patrimoine à protéger

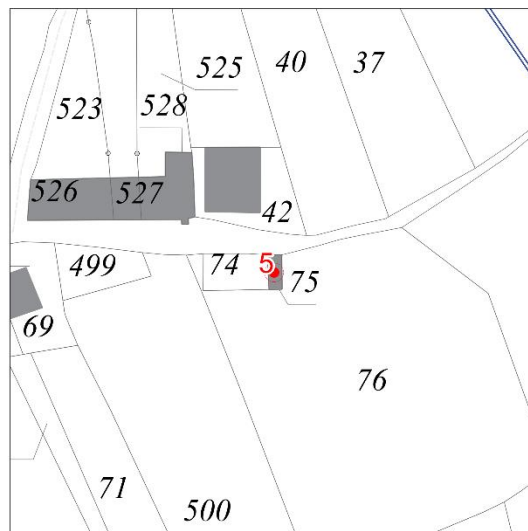
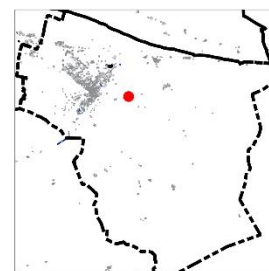
N°005

Commune : BELESTA

Lieu-dit : BARJAC

Référence cadastrale : AH0075

Description : Lavoir



Patrimoine à protéger

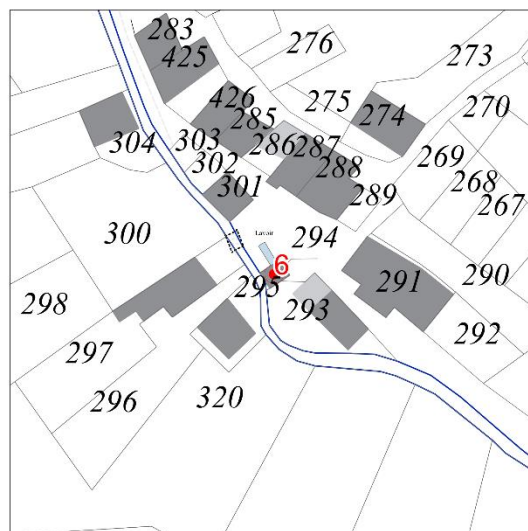
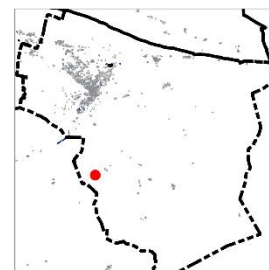
N°006

Commune : BELESTA

Lieu-dit : RIEUFORCANT

Référence cadastrale : AR0294

Description : Lavoir



Patrimoine à protéger

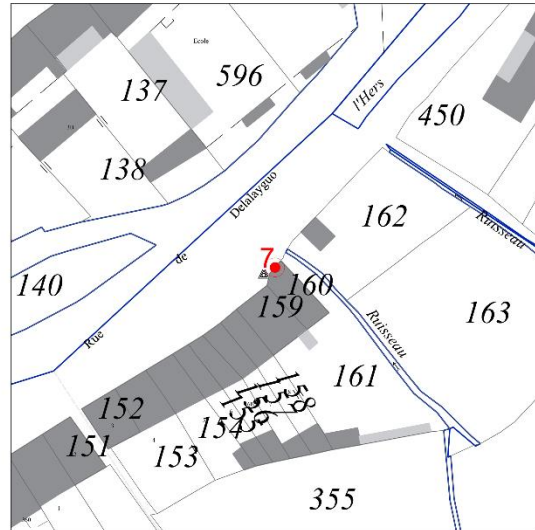
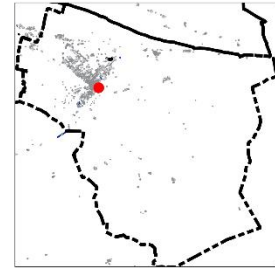
N°007

Commune : BELESTA

Lieu-dit : DELALAYGUO

Référence cadastrale : AE0160

Description : Croix dans le mur



Patrimoine à protéger

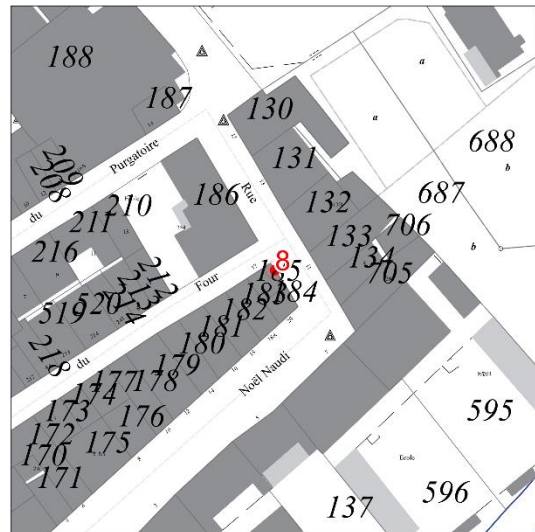
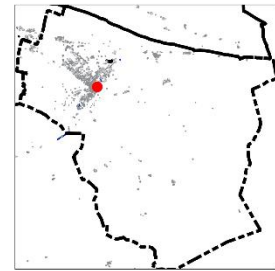
N°008

Commune : BELESTA

Lieu-dit : LA VILLE

Référence cadastrale : Domaine public proche AD0185

Description : Croix dans le mur



Patrimoine à protéger

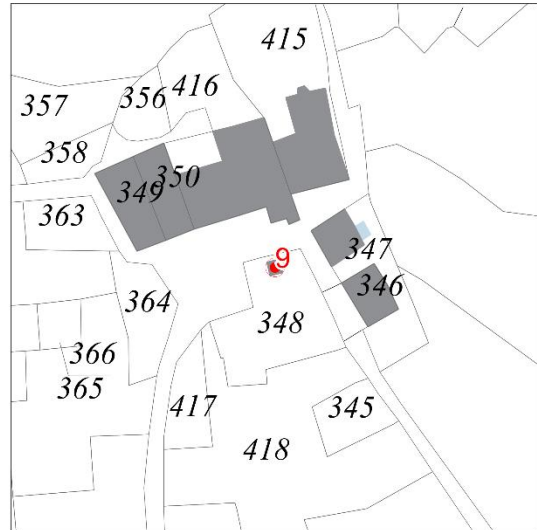
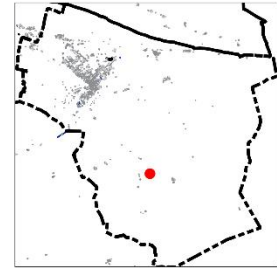
N°009

Commune : BELESTA

Lieu-dit : CAILLOU D'EN HAUT

Référence cadastrale : AO0348

Description : Lavoir



Patrimoine à protéger

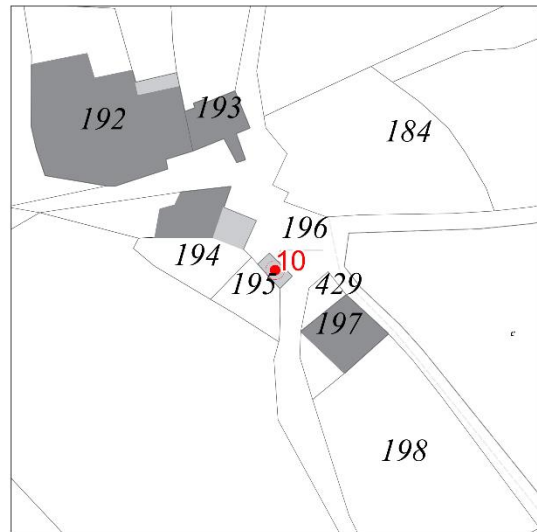
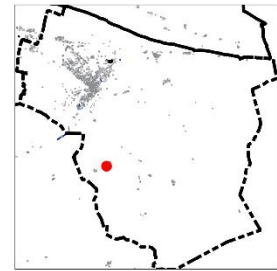
N°010

Commune : BELESTA

Lieu-dit : COUQUET

Référence cadastrale : AR0196

Description : Lavoir



Patrimoine à protéger

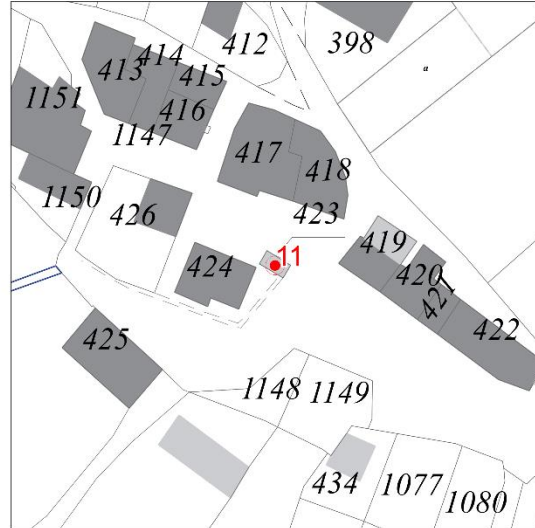
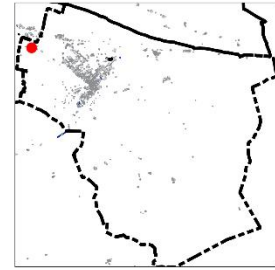
N°011

Commune : BELESTA

Lieu-dit : BAILLARDS

Référence cadastrale : 0C0423

Description : Lavoir



Patrimoine à protéger

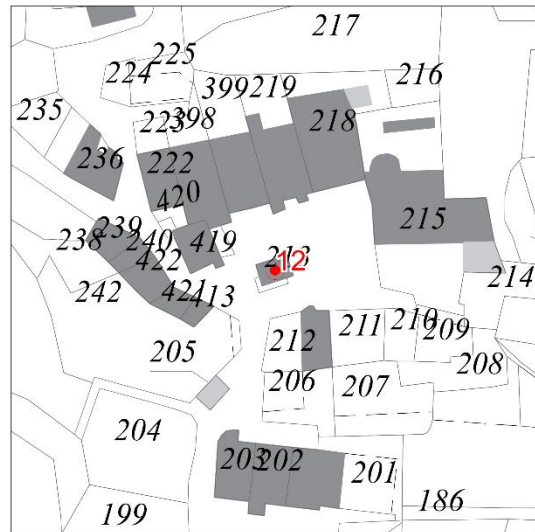
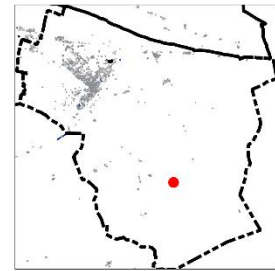
N°012

Commune : BELESTA

Lieu-dit : LE GÉLAT

Référence cadastrale : A00213

Description : Lavoir



Patrimoine à protéger

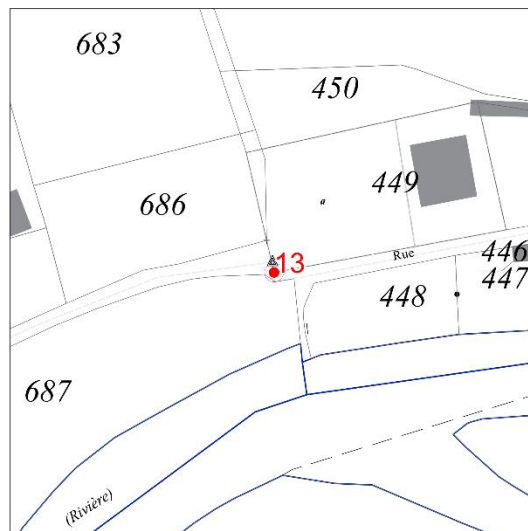

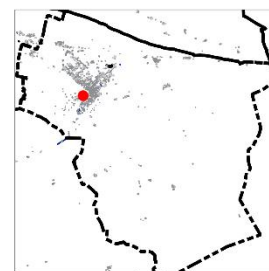
N°013

Commune : BELESTA

Lieu-dit : LA CASTEILATPLAINE DE CASTEILLA

Référence cadastrale : AD0449

Description : Croix du Castella



Patrimoine à protéger

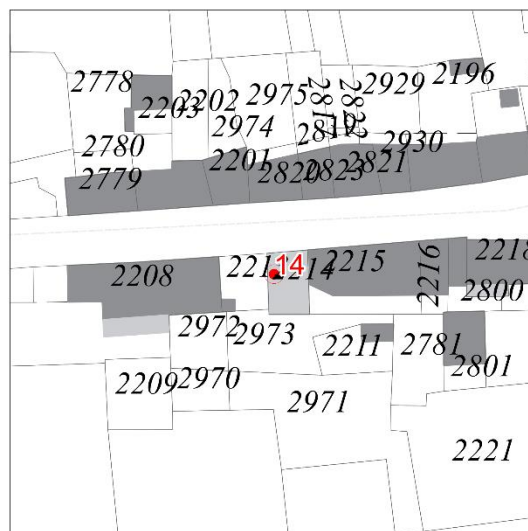

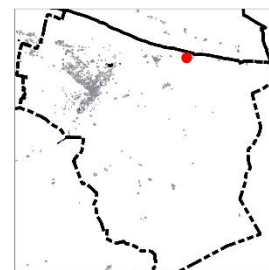
N°014

Commune : BELESTA

Lieu-dit : COL DEL TEIL

Référence cadastrale : 0A2214

Description : Lavoir



Patrimoine à protéger

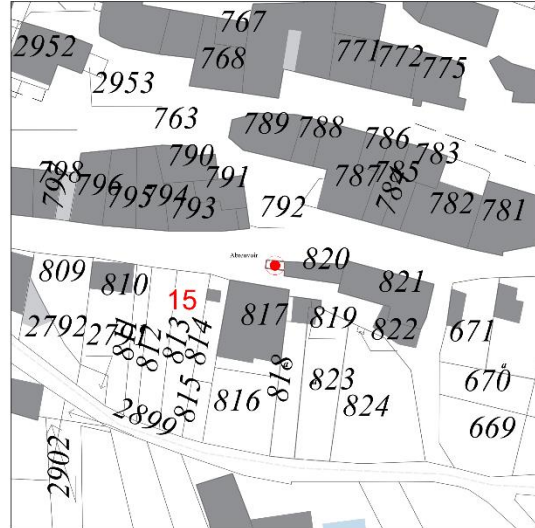
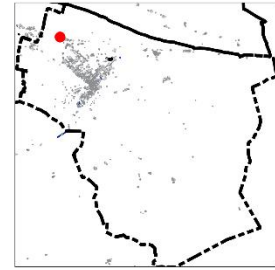
N°015

Commune : BELESTA

Lieu-dit : Hameau des Peyrots

Référence cadastrale : 0A0820

Description : Lavoirs



Patrimoine à protéger

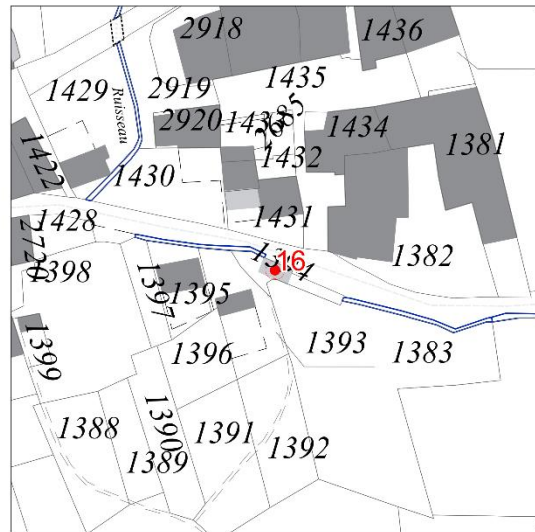
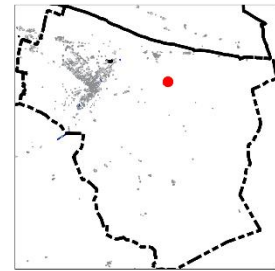
N°016

Commune : BELESTA

Lieu-dit : LESPINAS (HAMEAU)

Référence cadastrale : 0A1394

Description : Lavoir



Patrimoine à protéger

N°017

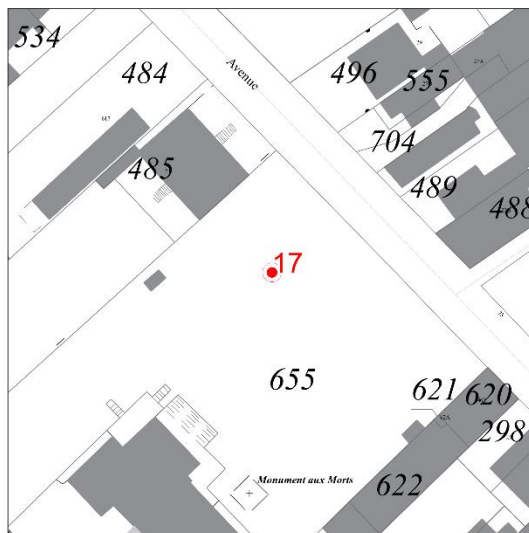
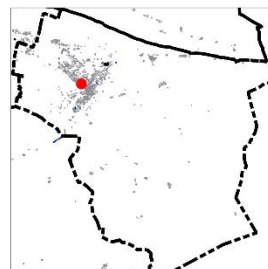
Commune : BELESTA

Lieu-dit : LE VERGER



Référence cadastrale : AD0655

Description : Monument aux Morts



Patrimoine à protéger

N°018

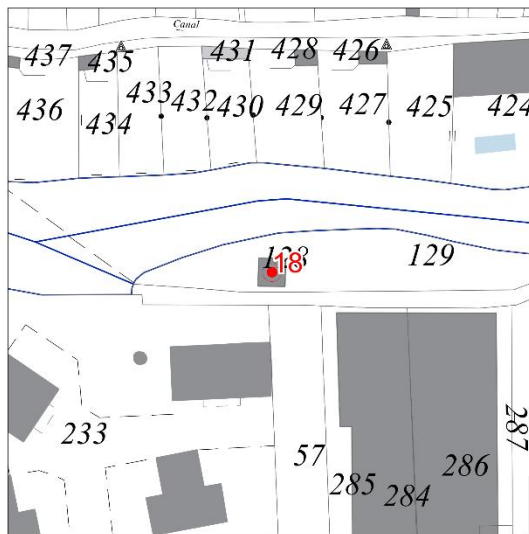
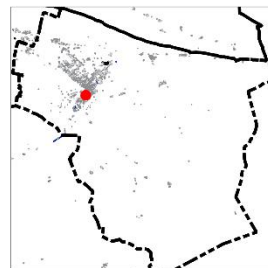
Commune : BELESTA

Lieu-dit : DELALAYGUO



Référence cadastrale : AE0128

Description : Lavoir



Patrimoine à protéger


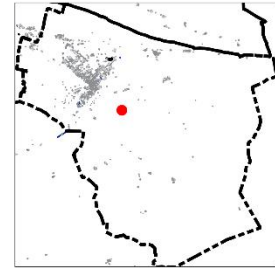
N°019

Commune : BELESTA

Lieu-dit : BOIS DE MILLET

Référence cadastrale : AH0106

Description : Croix



Patrimoine à protéger

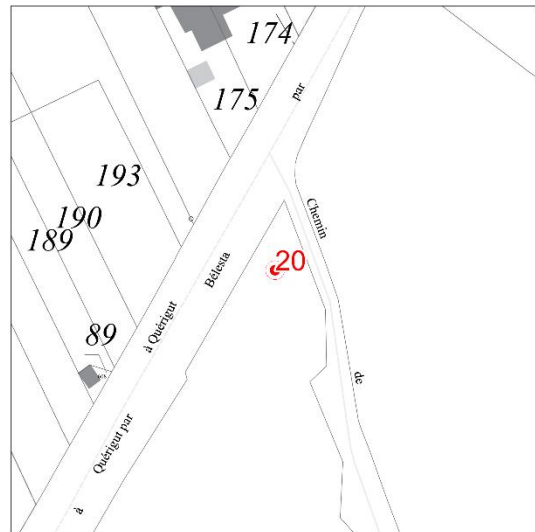
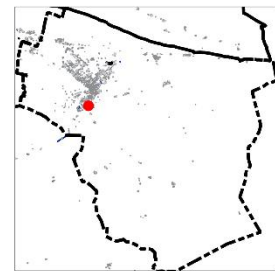
N°020

Commune : BELESTA

Lieu-dit : SARRAT ROUGE

Référence cadastrale : AH0261

Description : Croix



Patrimoine à protéger

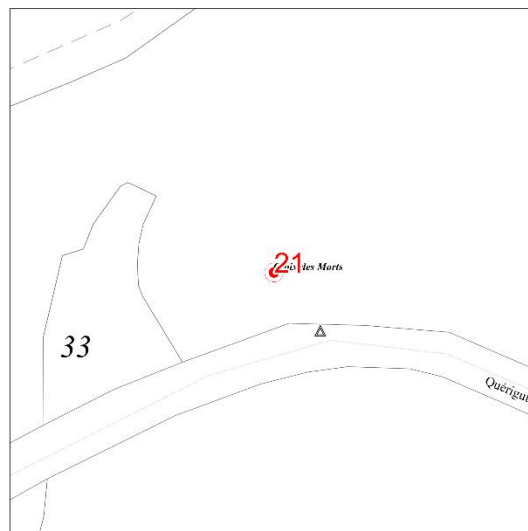

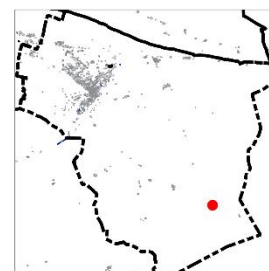
N°021

Commune : BELESTA

Lieu-dit : FORÊT DE LAFERRIÈRE

Référence cadastrale : AM0035

Description : Croix



Patrimoine à protéger

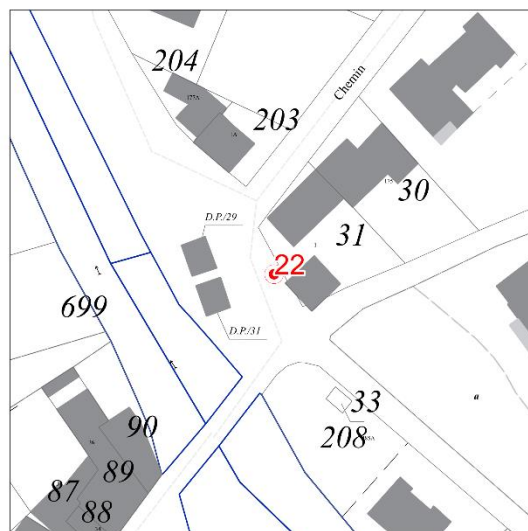
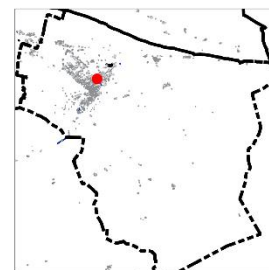
N°022

Commune : BELESTA

Lieu-dit : PÉCHAFILOU

Référence cadastrale : Domaine public proche AC0031

Description : Croix



Patrimoine à protéger

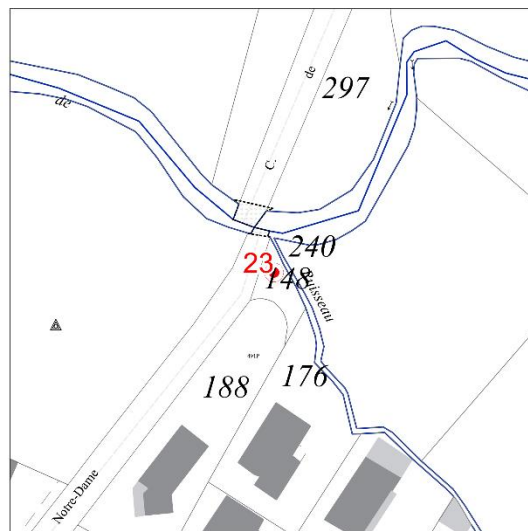
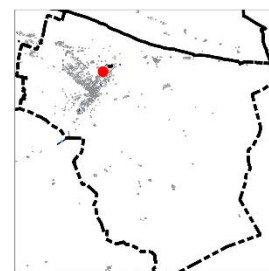
N°023

Commune : BELESTA

Lieu-dit : PÉCHAFILOU

Référence cadastrale : AC0148

Description : Croix



Patrimoine à protéger

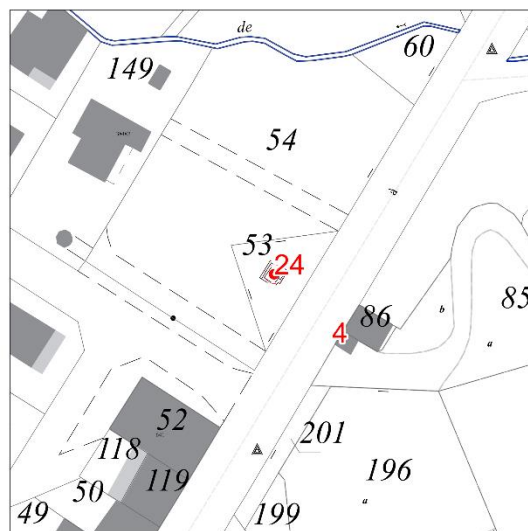
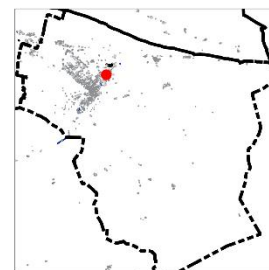
N°024

Commune : BELESTA

Lieu-dit : PÉCHAFILOU

Référence cadastrale : AC0053

Description : Croix



Patrimoine à protéger

N°025

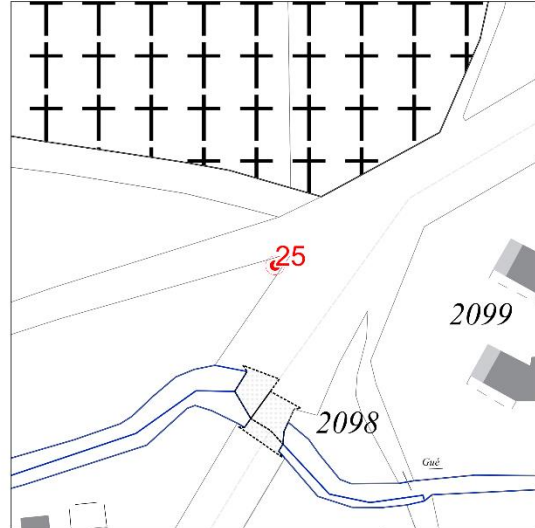
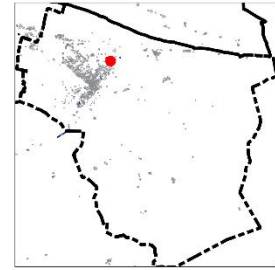
Commune : BELESTA

Lieu-dit : DARRÉ NOTRE-DAME



Référence cadastrale : 0A0295

Description : Croix



Patrimoine à protéger

N°026

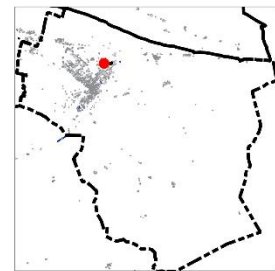
Commune : BELESTA

Lieu-dit : DARRÉ NOTRE-DAME



Référence cadastrale : 0A0307

Description : Croix



Patrimoine à protéger

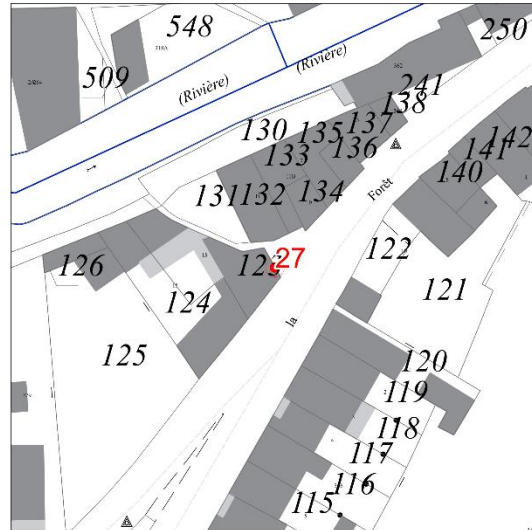
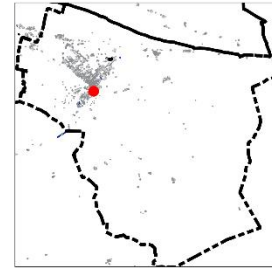
N°027

Commune : BELESTA

Lieu-dit : DELALAYGUO

Référence cadastrale : AE0123

Description : Croix



Patrimoine à protéger

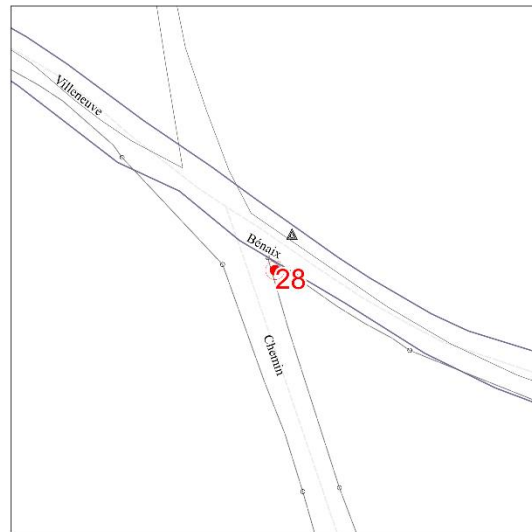

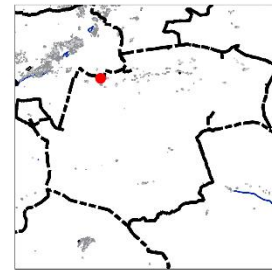
N°028

Commune : BENAIX

Lieu-dit : LA CATHOFE

Référence cadastrale : ZA0028

Description : NON RENSEIGNE



Patrimoine à protéger

N°029



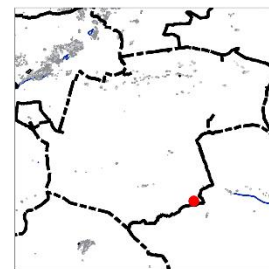
Commune : BENAIX

Lieu-dit : BOIS DE MAURY



Référence cadastrale : 0B0302

Description : Grotte



Patrimoine à protéger

N°030

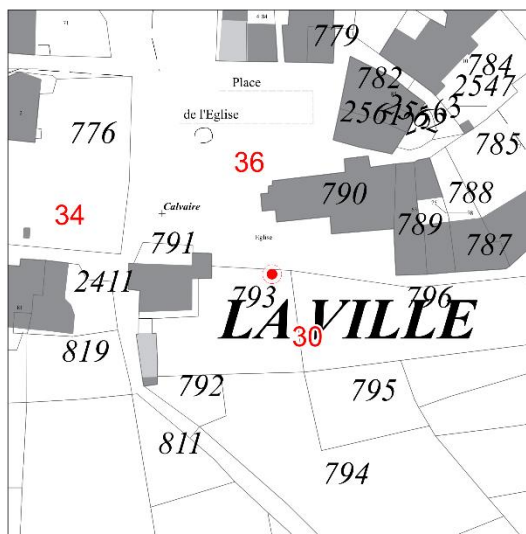
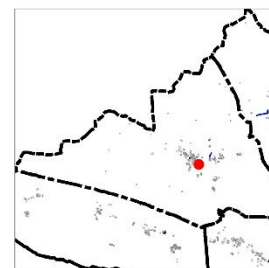
Commune : CARLA-DE-ROQUEFORT

Lieu-dit : LA VILLE



Référence cadastrale : 0B0793

Description : Point de vue



Patrimoine à protéger

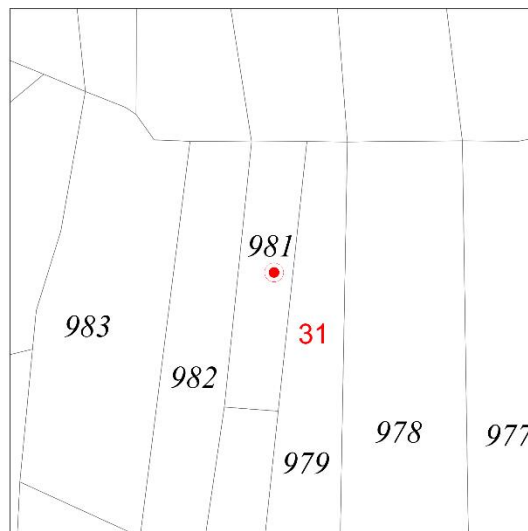

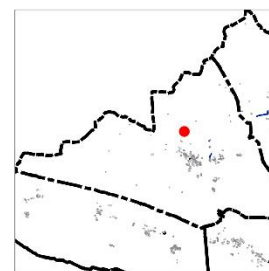
N°031

Commune : CARLA-DE-ROQUEFORT

Lieu-dit : LE PECH

Référence cadastrale : 0B0981

Description : Croix - A VERIFIER



Patrimoine à protéger

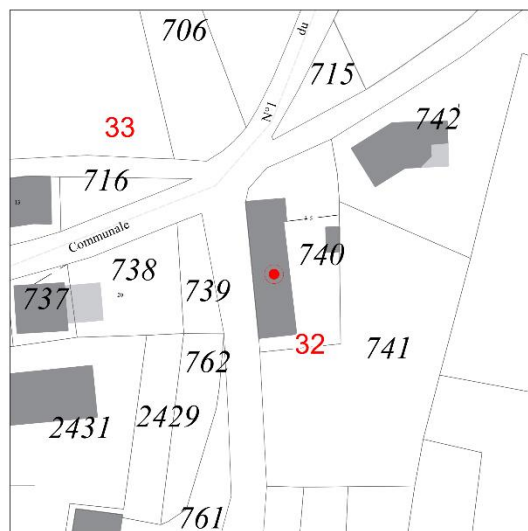

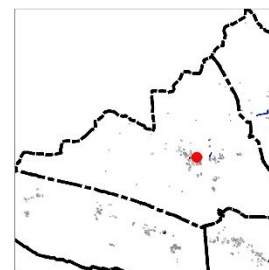
N°032

Commune : CARLA-DE-ROQUEFORT

Lieu-dit : LA VILLE

Référence cadastrale : 0B0740

Description : Bâtiment de caractère (Ecole)



Patrimoine à protéger

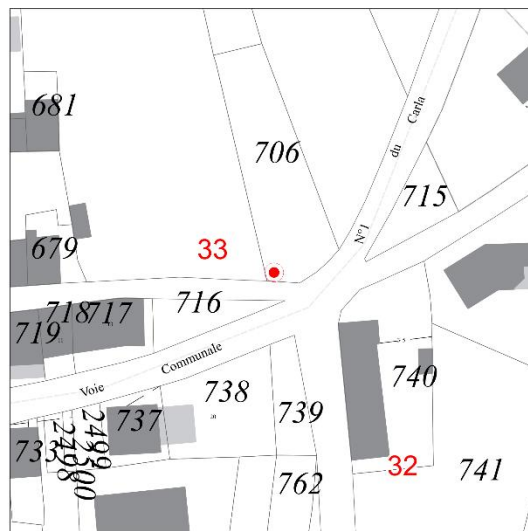

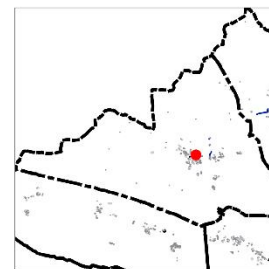
N°033

Commune : CARLA-DE-ROQUEFORT

Lieu-dit : JONNÈS

Référence cadastrale : 0B0706

Description : Croix



Patrimoine à protéger

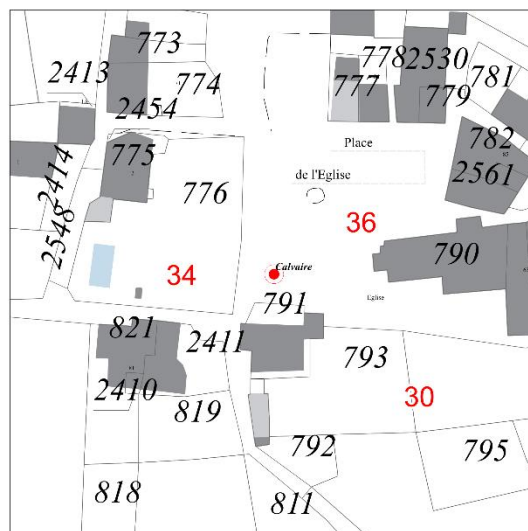
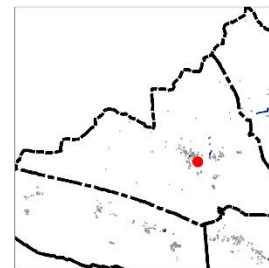
N°034

Commune : CARLA-DE-ROQUEFORT

Lieu-dit : LA VILLE

Référence cadastrale : Domaine public proche 0B0791

Description : Calvaire



Patrimoine à protéger

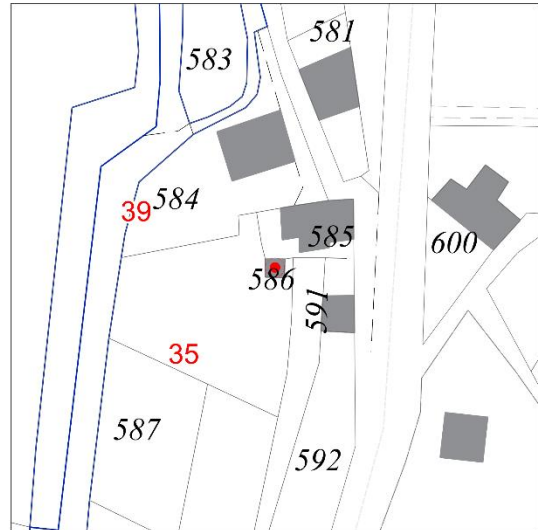

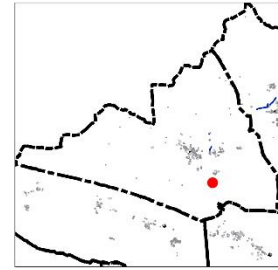
N°035

Commune : CARLA-DE-ROQUEFORT

Lieu-dit : MÉCANIQUE

Référence cadastrale : 0A0585

Description : Petit moulin



Patrimoine à protéger

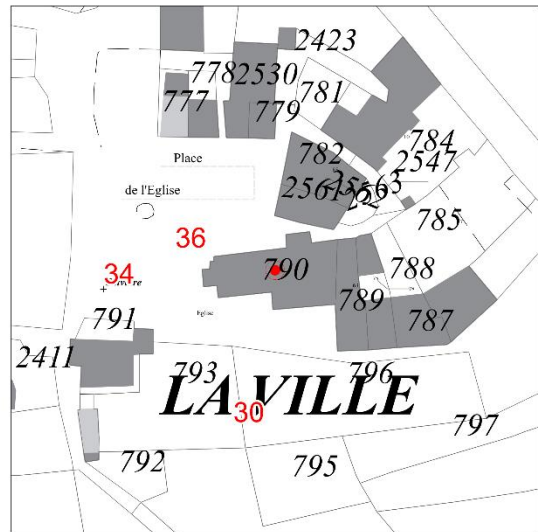
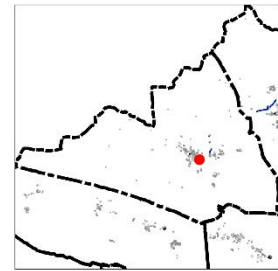
N°036

Commune : CARLA-DE-ROQUEFORT

Lieu-dit : LA VILLE

Référence cadastrale : 0B0790

Description : Eglise



Patrimoine à protéger

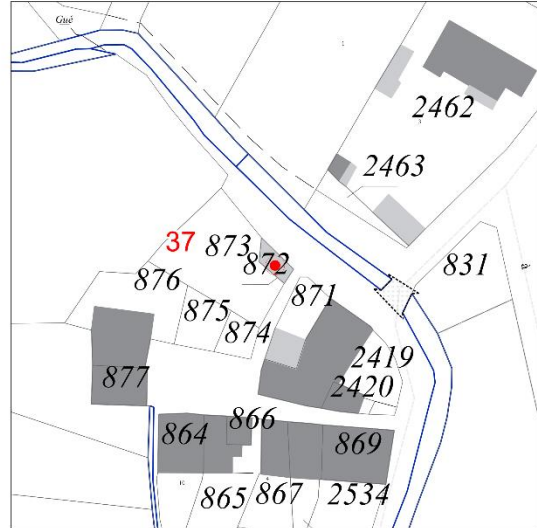
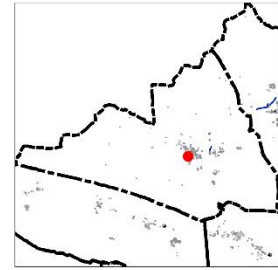
N°037

Commune : CARLA-DE-ROQUEFORT

Lieu-dit : LA FONTAINE

Référence cadastrale : 0B0872

Description : Lavoir



Patrimoine à protéger

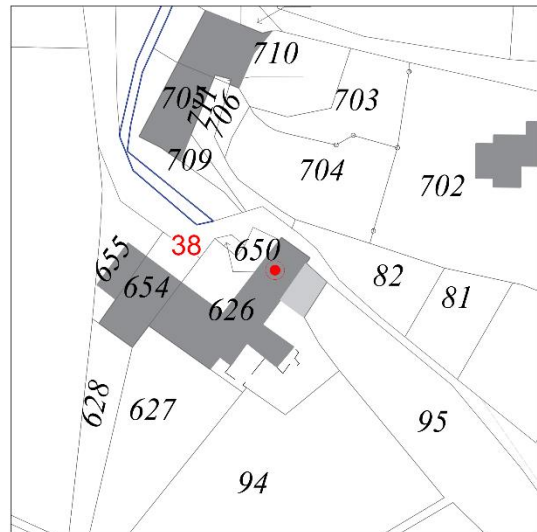
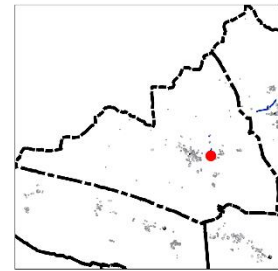
N°038

Commune : CARLA-DE-ROQUEFORT

Lieu-dit : NEYLIS

Référence cadastrale : 0A0626

Description : Moulin



Patrimoine à protéger


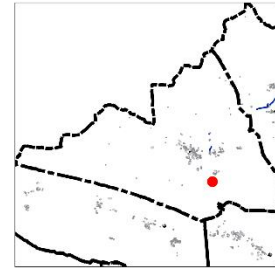
N°039

Commune : CARLA-DE-ROQUEFORT

Lieu-dit : MÉCANIQUE

Référence cadastrale : 0A0584

Description : Moulin



Patrimoine à protéger

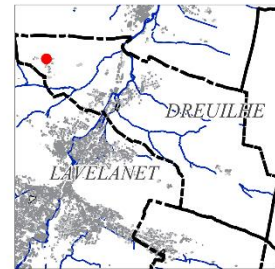
N°040

Commune : DREUILHE

Lieu-dit : JORDY

Référence cadastrale : Domaine public proche 0B0463

Description : Lavoir



Patrimoine à protéger

N°041

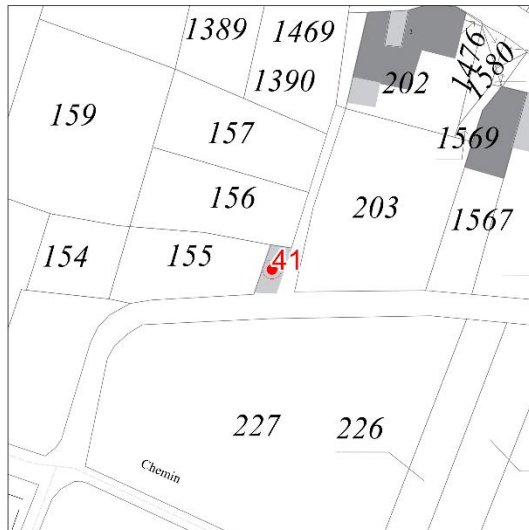
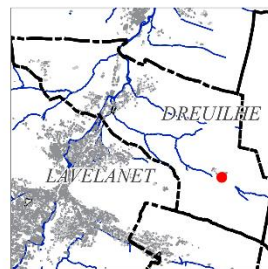
Commune : DREUILHE

Lieu-dit : CANTERRUGUE



Référence cadastrale : Domaine public proche 0A0155

Description : Lavoir



Patrimoine à protéger

N°042

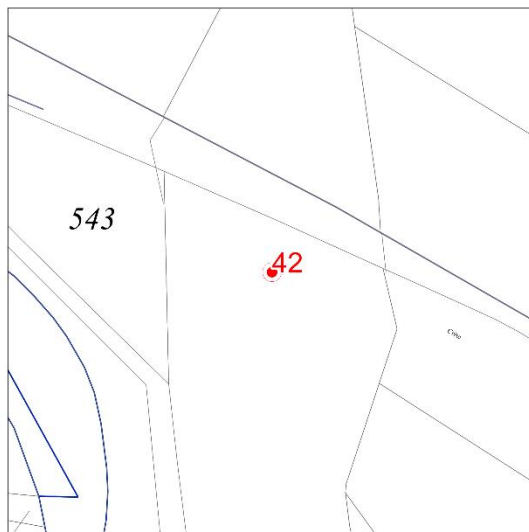

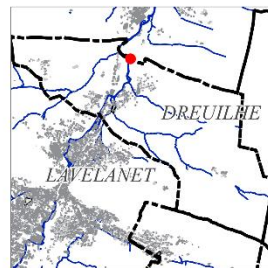
Commune : DREUILHE

Lieu-dit : DREUILHE



Référence cadastrale : 0A1261

Description : Mur escalade



Patrimoine à protéger

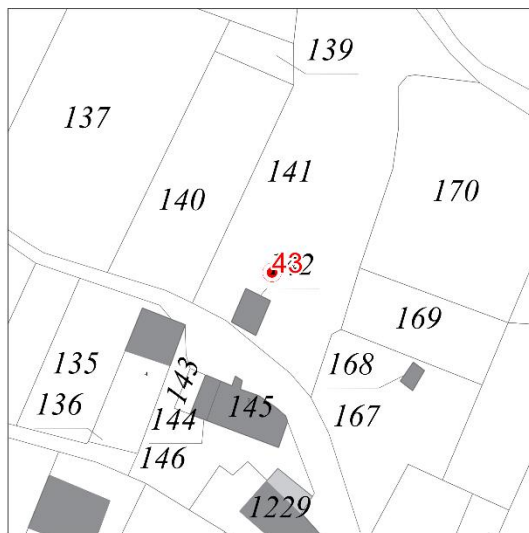
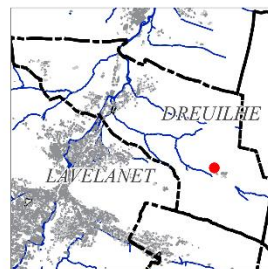
N°043

Commune : DREUILHE

Lieu-dit : CANTERRUGUE

Référence cadastrale : 0A0141

Description : non renseigné



Patrimoine à protéger

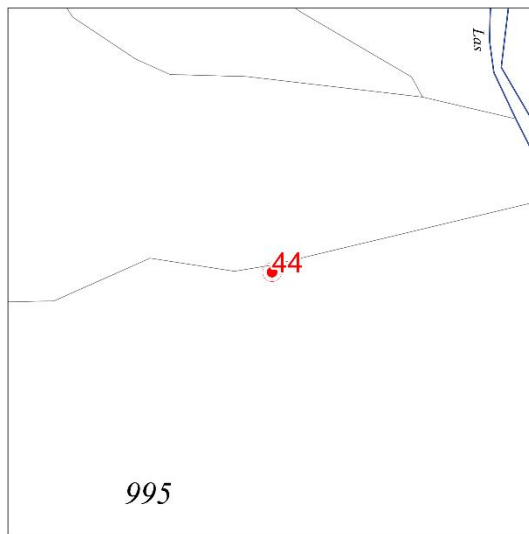

N°044

Commune : FOUGAX-ET-BARRINEUF

Lieu-dit : MONTAUD

Référence cadastrale : 0B0995

Description : Belvédère



Patrimoine à protéger

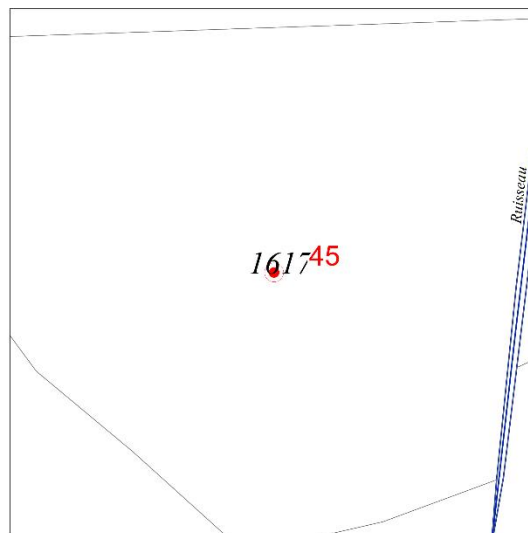

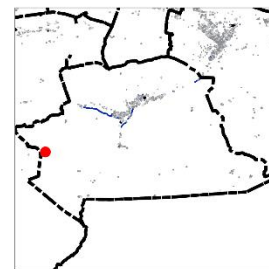
N°045

Commune : Fougax-et-Barrineuf

Lieu-dit : LE SEUILLOL

Référence cadastrale : 0C1617

Description : Site historique



Patrimoine à protéger

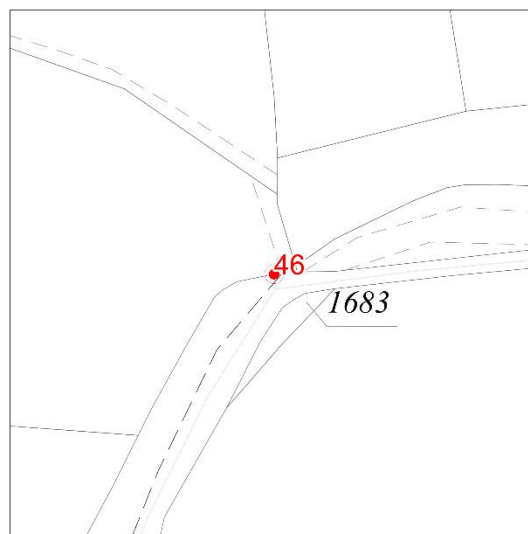
N°046

Commune : Fougax-et-Barrineuf

Lieu-dit : LES COUMELSPERREGASSE

Référence cadastrale : 0C0429

Description : Croix



Patrimoine à protéger

N°047

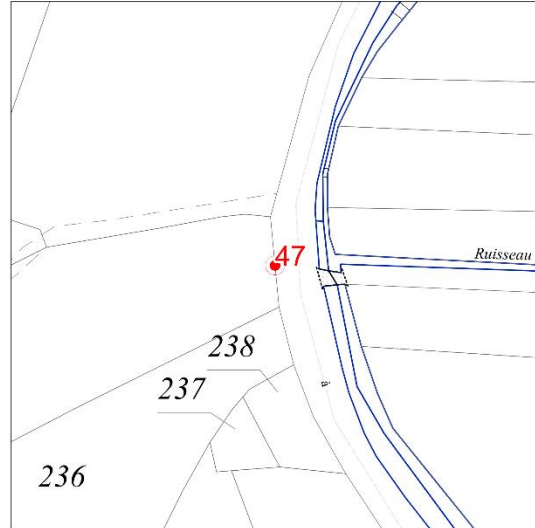
Commune : FOUGAX-ET-BARRINEUF

Lieu-dit : LA BORDE



Référence cadastrale : Domaine public proche 0C0235

Description : Croix



Patrimoine à protéger

N°048

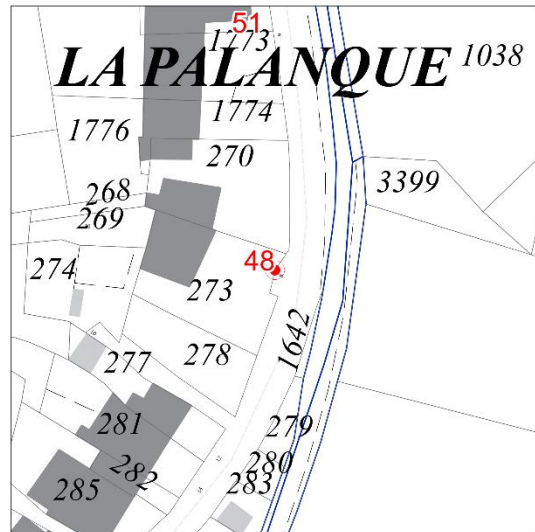
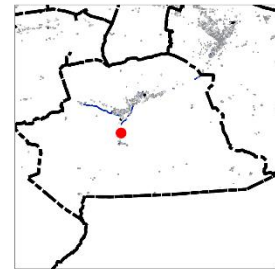
Commune : FOUGAX-ET-BARRINEUF

Lieu-dit : LA PALANQUE



Référence cadastrale : 0C0273

Description : Fontaine



Patrimoine à protéger

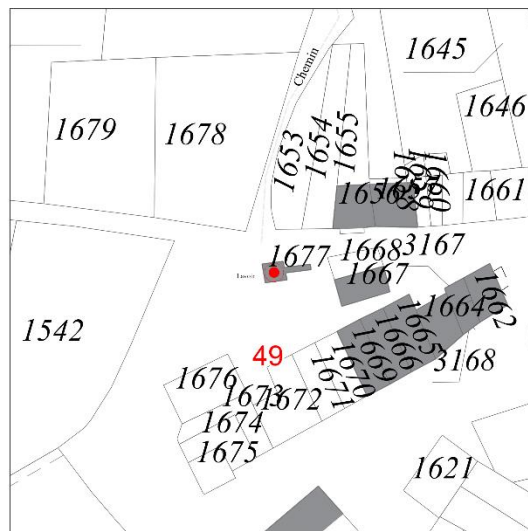
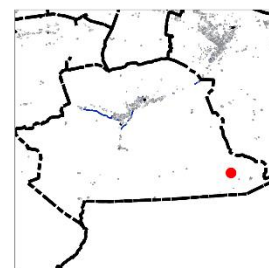
N°049

Commune : Fougax-et-Barrineuf

Lieu-dit : Lalibert (Hameau)

Référence cadastrale : 0B1677

Description : Lavoir



Patrimoine à protéger

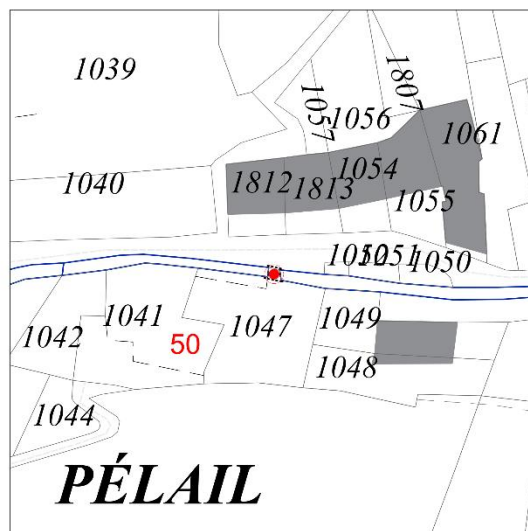
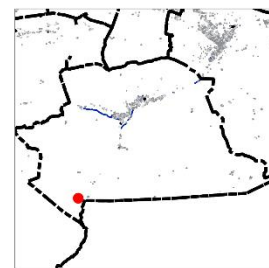
N°050

Commune : Fougax-et-Barrineuf

Lieu-dit : Pélaill

Référence cadastrale : 0C1047

Description : Lavoir



Patrimoine à protéger

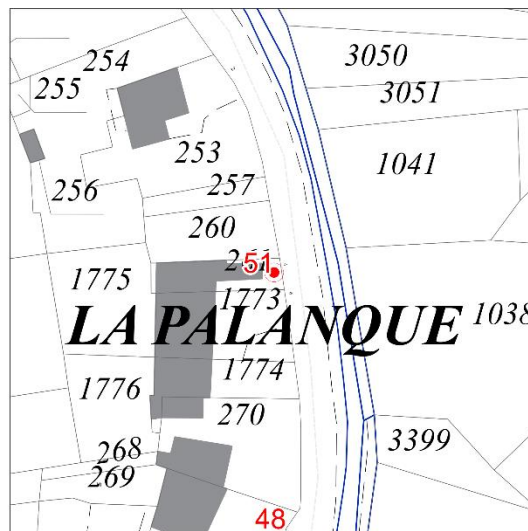
N°051

Commune : FOUGAX-ET-BARRINEUF

Lieu-dit : LA PALANQUE

Référence cadastrale : 0C0261

Description : Lavoir



Patrimoine à protéger

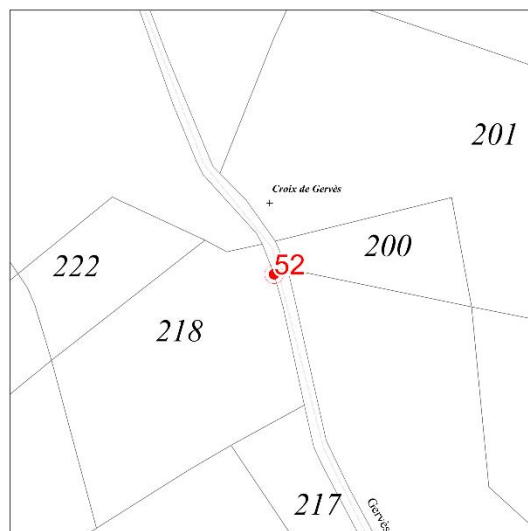

N°052

Commune : FOUGAX-ET-BARRINEUF

Lieu-dit : GINESTA

Référence cadastrale : 0A0218

Description : Croix dite de Gerbès



Patrimoine à protéger

N°053

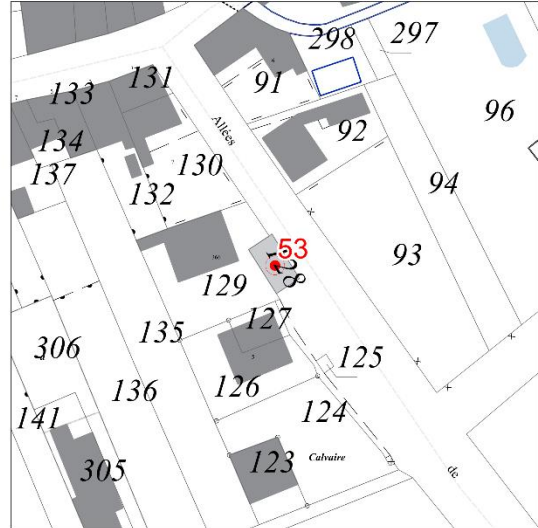
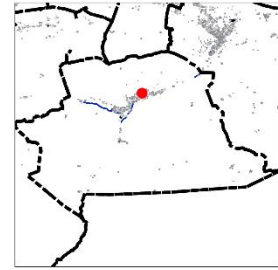
Commune : Fougax-et-Barrineuf

Lieu-dit : Fougax (Village)



Référence cadastrale : AC0128

Description : Lavoir



Patrimoine à protéger

N°054


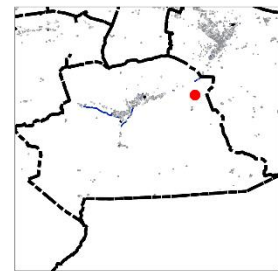
Commune : Fougax-et-Barrineuf

Lieu-dit : Roc des Caujous



Référence cadastrale : 0B0021

Description : Vestige historique



Patrimoine à protéger

N°055

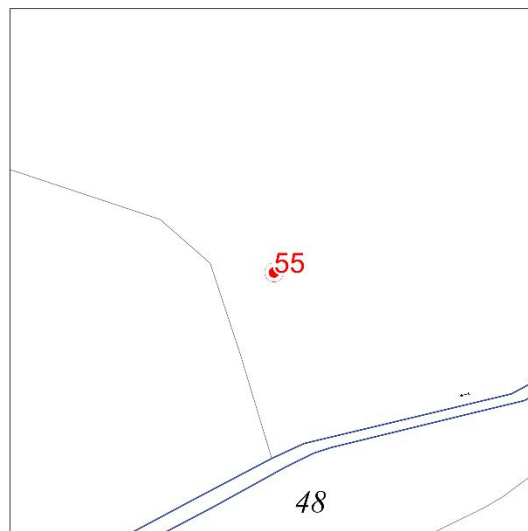

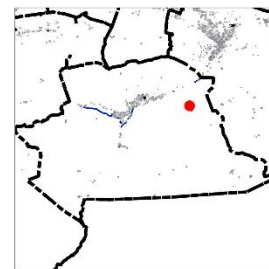
Commune : Fougax-et-Barrineuf

Lieu-dit : Soula des Caujous



Référence cadastrale : 0B0045

Description : Gouffre du Trou du vent



Patrimoine à protéger

N°056

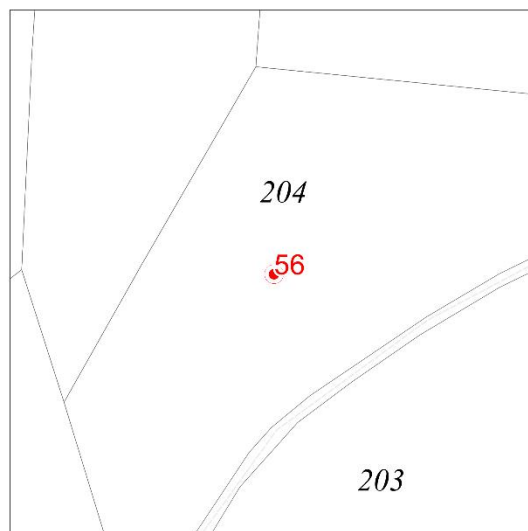
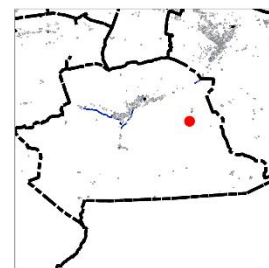
Commune : Fougax-et-Barrineuf

Lieu-dit : Lembaus



Référence cadastrale : 0B0204

Description : Vestiges carrière de marbre



Patrimoine à protéger

N°057

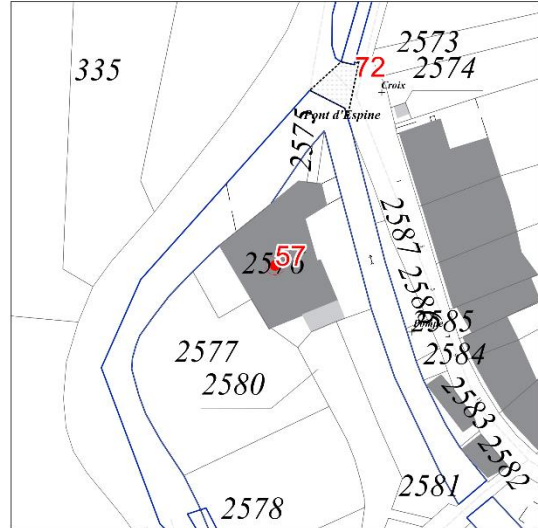
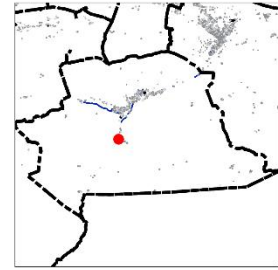
Commune : FOUGAX-ET-BARRINEUF

Lieu-dit : ESPINE



Référence cadastrale : 0B2576

Description : Moulin de l'Espine



Patrimoine à protéger

N°058

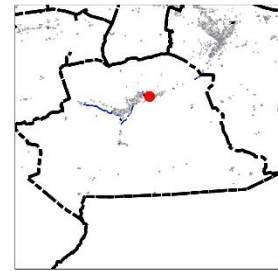
Commune : FOUGAX-ET-BARRINEUF

Lieu-dit : DELALAYGUE



Référence cadastrale : Domaine public proche 0B3320

Description : Fontaine



Patrimoine à protéger

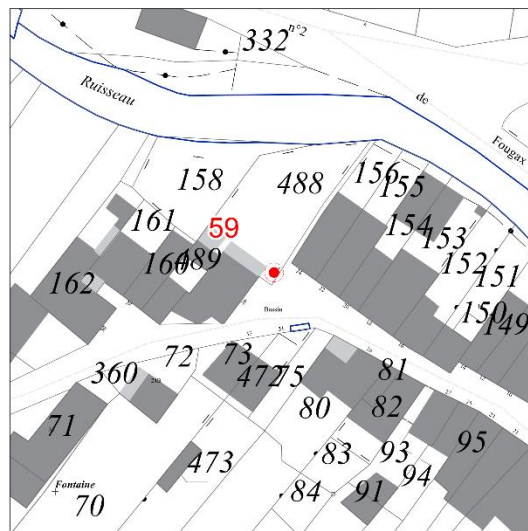
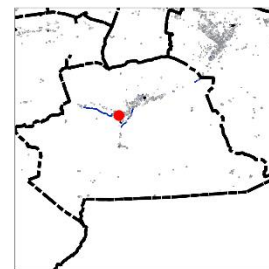
N°059

Commune : Fougax-et-Barrineuf

Lieu-dit : Barrineuf (Village)

Référence cadastrale : AB0488

Description : Croix



Patrimoine à protéger

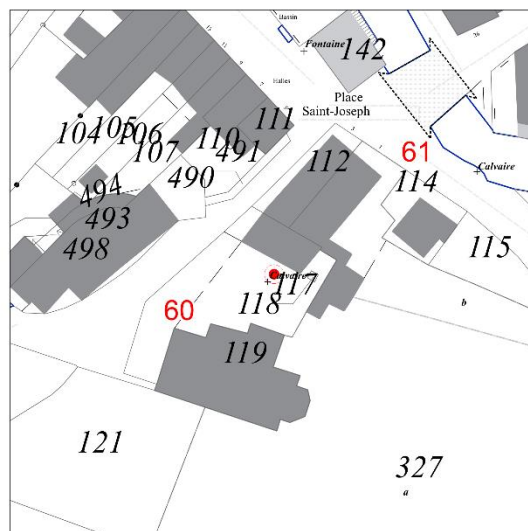
N°060

Commune : Fougax-et-Barrineuf

Lieu-dit : Barrineuf (Village)

Référence cadastrale : AB0118

Description : Calvaire



Patrimoine à protéger

N°061

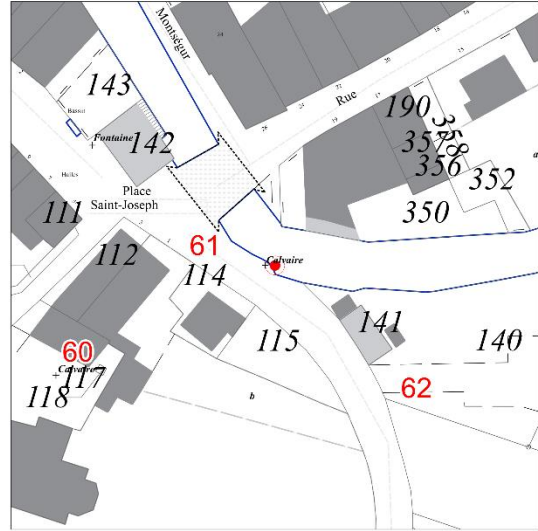
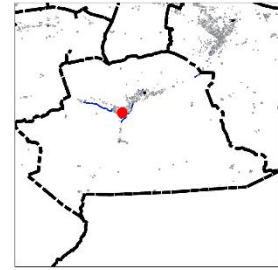
Commune : Fougax-et-Barrineuf

Lieu-dit : Pont d'Ardille



Référence cadastrale : Domaine public proche AB0140

Description : Croix



Patrimoine à protéger

N°062

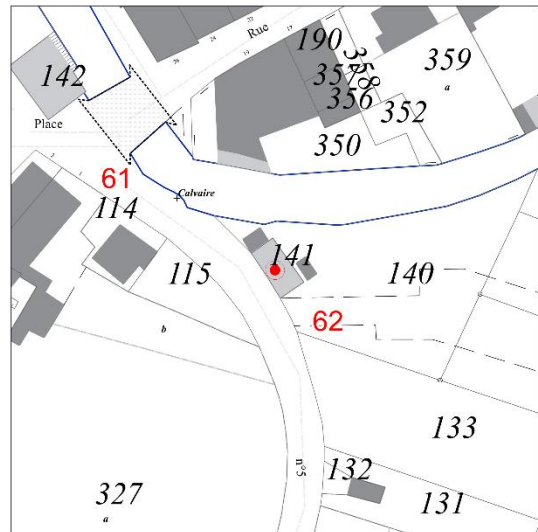
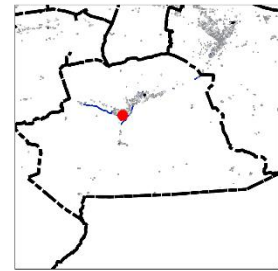
Commune : Fougax-et-Barrineuf

Lieu-dit : Barrineuf (Village)



Référence cadastrale : AB0141

Description : Lavoir



Patrimoine à protéger

N°063

Commune : FOGAX-ET-BARRINEUF

Lieu-dit : CRISTOLS



Référence cadastrale : AB0407

Description : Croix



Patrimoine à protéger

N°064

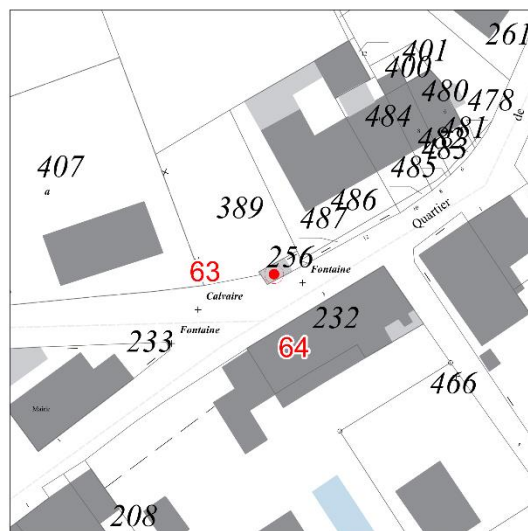
Commune : FOGAX-ET-BARRINEUF

Lieu-dit : CRISTOLS



Référence cadastrale : AB0256

Description : Lavoir



Patrimoine à protéger

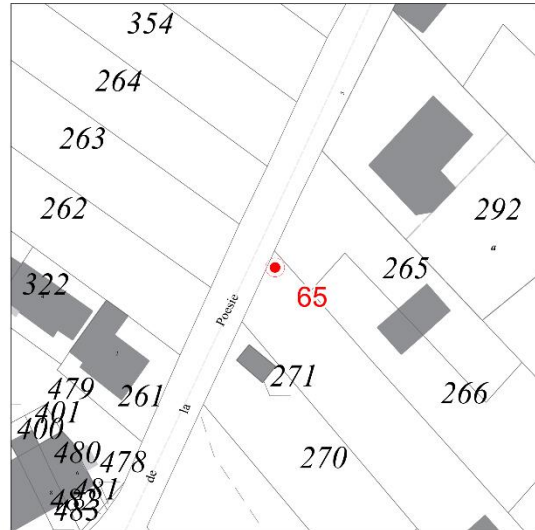
N°065

Commune : FOUGAX-ET-BARRINEUF

Lieu-dit : CRISTOLS

Référence cadastrale : AB0268

Description : Calvaire



Patrimoine à protéger

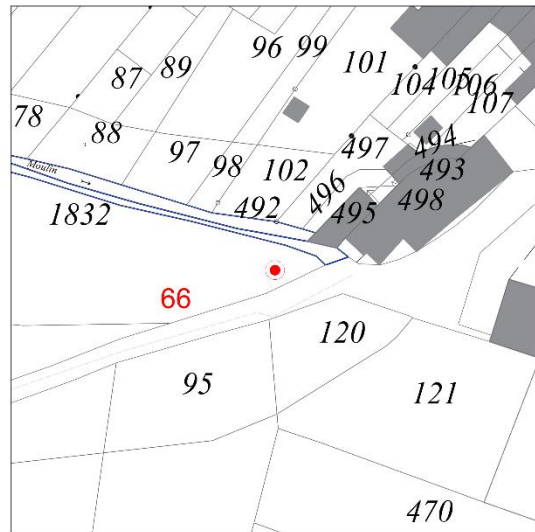
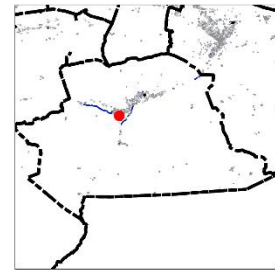
N°066

Commune : FOUGAX-ET-BARRINEUF

Lieu-dit : DESSUS LE BESAL

Référence cadastrale : 0C1733

Description : Croix



Patrimoine à protéger

N°067

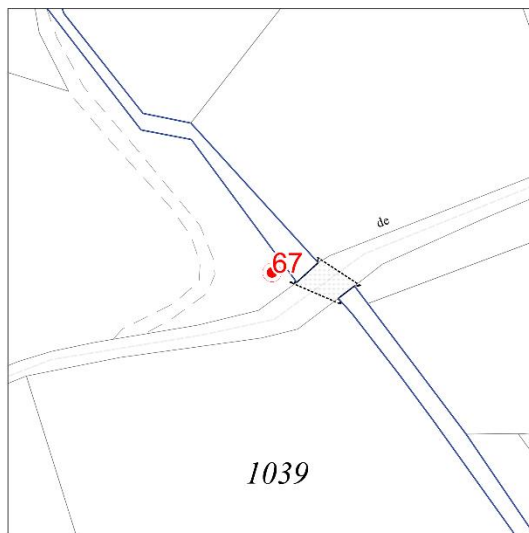
Commune : FOUGAX-ET-BARRINEUF

Lieu-dit : BOURGAILLÉ



Référence cadastrale : 0A0829

Description : Croix



Patrimoine à protéger

N°068

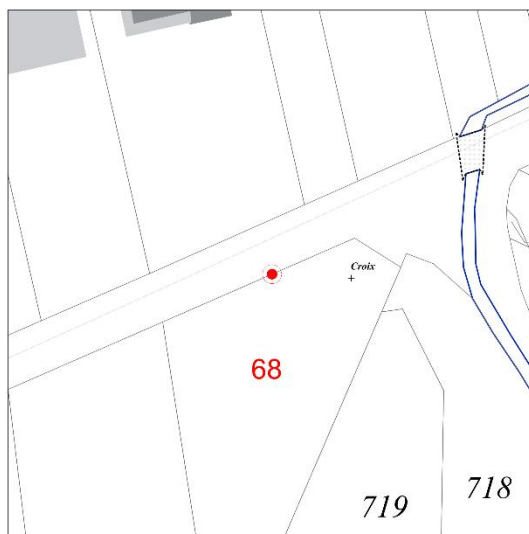
Commune : FOUGAX-ET-BARRINEUF

Lieu-dit : DARRÉ LE BOSC



Référence cadastrale : 0B0717

Description : Croix



Patrimoine à protéger

N°069

Commune : Fougax-et-Barrineuf

Lieu-dit : Delalaygue

Référence cadastrale : 0B3320

Description : Calvaire



Patrimoine à protéger

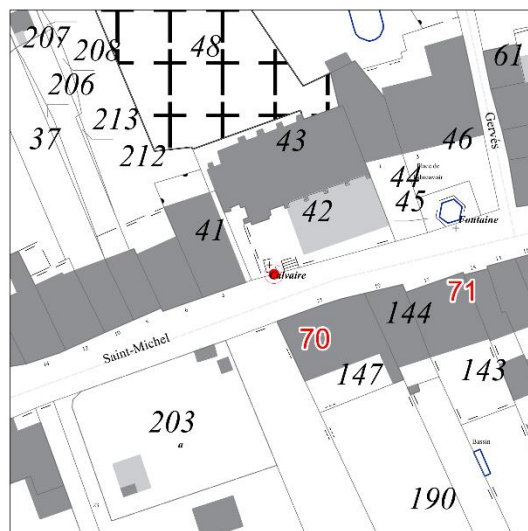
N°070

Commune : Fougax-et-Barrineuf

Lieu-dit : Fougax (Village)

Référence cadastrale : Domaine public proche AC0042

Description : Calvaire



Patrimoine à protéger

N°071

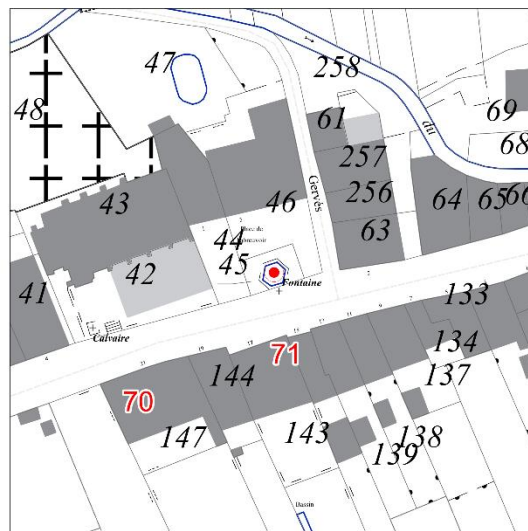
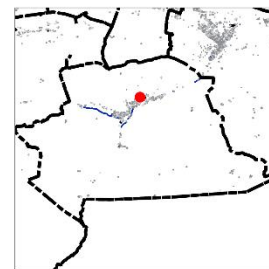
Commune : FOUGAX-ET-BARRINEUF

Lieu-dit : FOUGAX (VILLAGE)



Référence cadastrale : AC0045

Description : Fontaine



Patrimoine à protéger

N°072

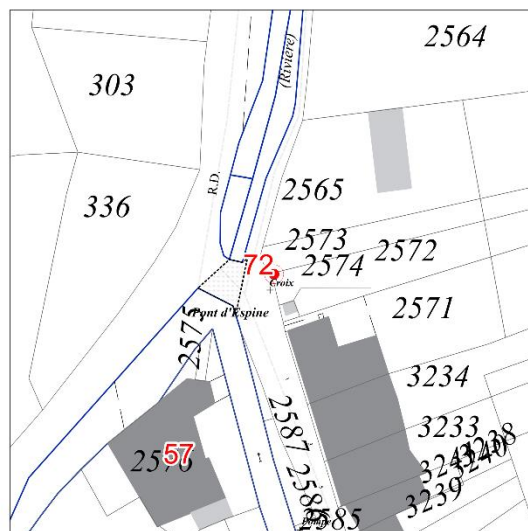
Commune : FOUGAX-ET-BARRINEUF

Lieu-dit : ESPINE



Référence cadastrale : 0B2572

Description : Croix



Patrimoine à protéger

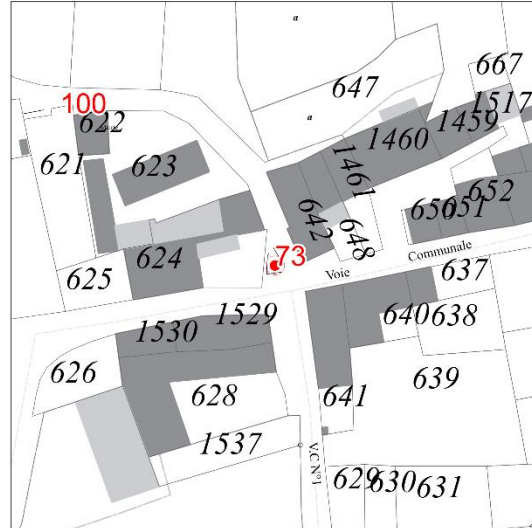
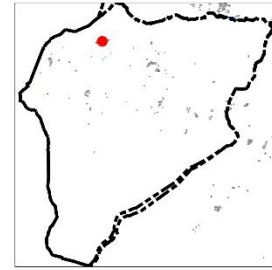
N°073

Commune : FREYCHENET

Lieu-dit : FREYCHENET

Référence cadastrale : Domaine public proche 0A0624

Description : Lavoir



Patrimoine à protéger

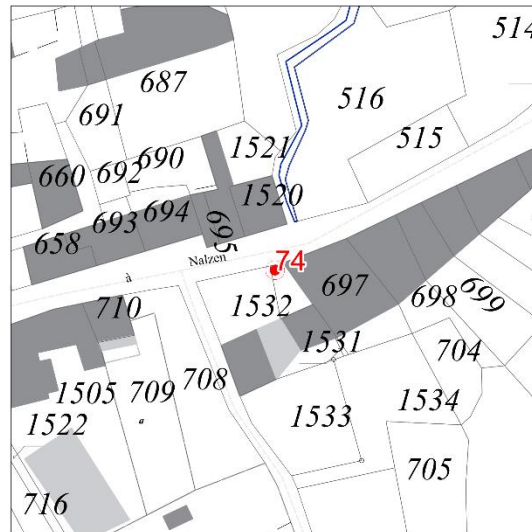
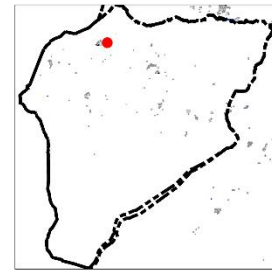
N°074

Commune : FREYCHENET

Lieu-dit : FREYCHENET

Référence cadastrale : 0A0697

Description : Calvaire



Patrimoine à protéger

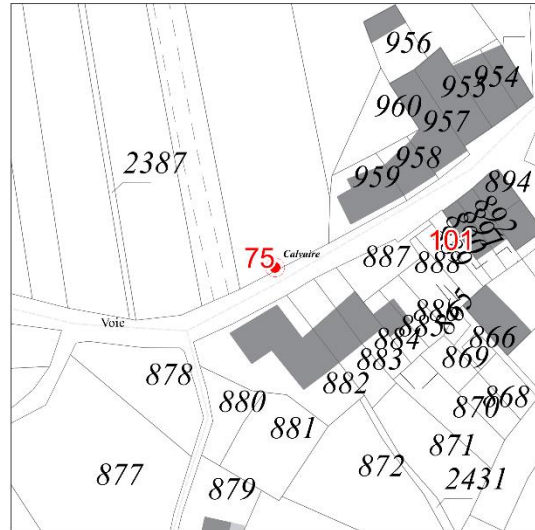
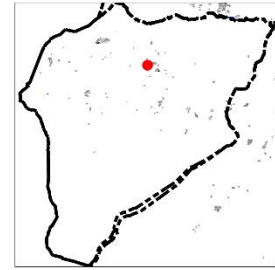
N°075

Commune : FREYCHENET

Lieu-dit : SARRAT

Référence cadastrale : 0C0974

Description : Calvaire



Patrimoine à protéger


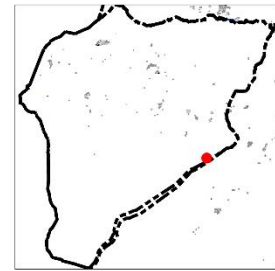
N°076

Commune : FREYCHENET

Lieu-dit : PICOU

Référence cadastrale : 0B2431

Description : Grotte de la Capette



Patrimoine à protéger

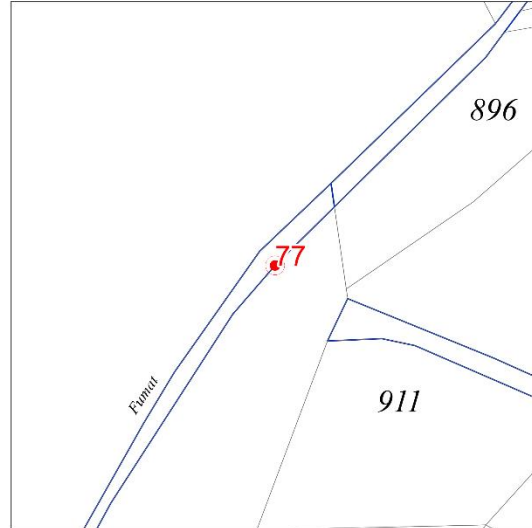

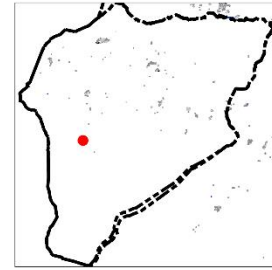
N°077

Commune : FREYCHENET

Lieu-dit : RANTOY

Référence cadastrale : 0D0914

Description : Cascade



Patrimoine à protéger

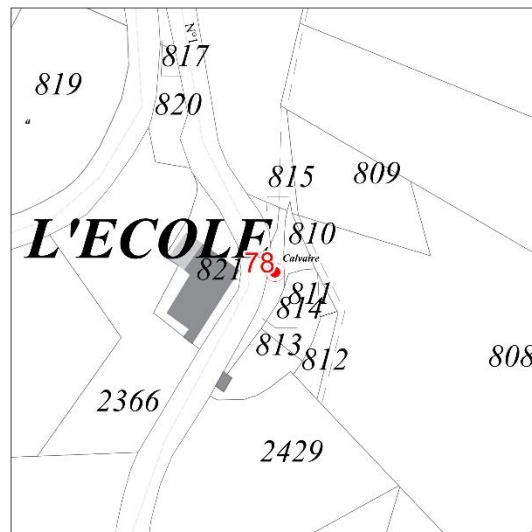

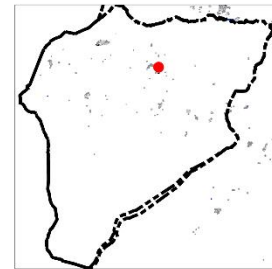
N°078

Commune : FREYCHENET

Lieu-dit : L'ECOLE

Référence cadastrale : 0C0814

Description : Calvaire



Patrimoine à protéger

N°079

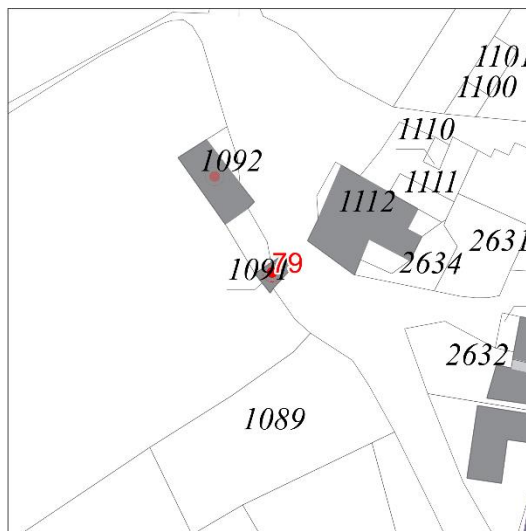

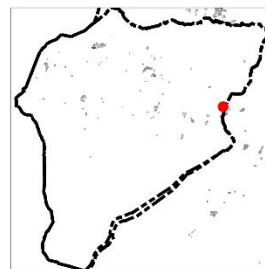
Commune : FREYCHENET

Lieu-dit : CAMP DE GALONT



Référence cadastrale : 0B1091

Description : Lavoir



Patrimoine à protéger

N°080

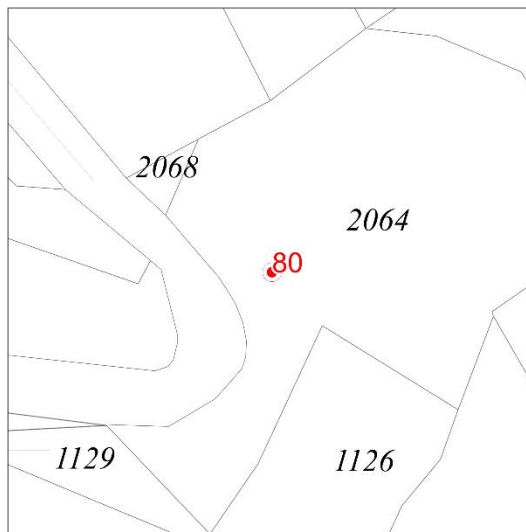

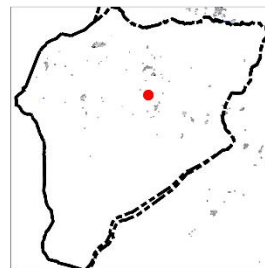
Commune : FREYCHENET

Lieu-dit : LES ROQUES



Référence cadastrale : 0C2064

Description : Oris



Patrimoine à protéger

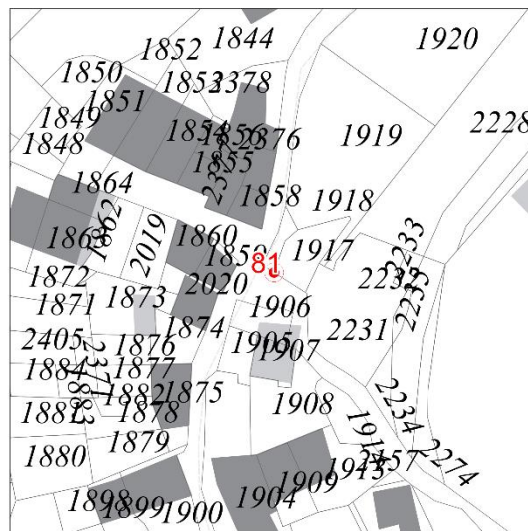
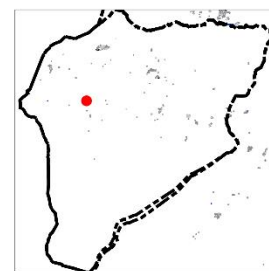
N°081

Commune : FREYCHENET

Lieu-dit : TRAGINE

Référence cadastrale : 0C1918

Description : Lavoir



Patrimoine à protéger

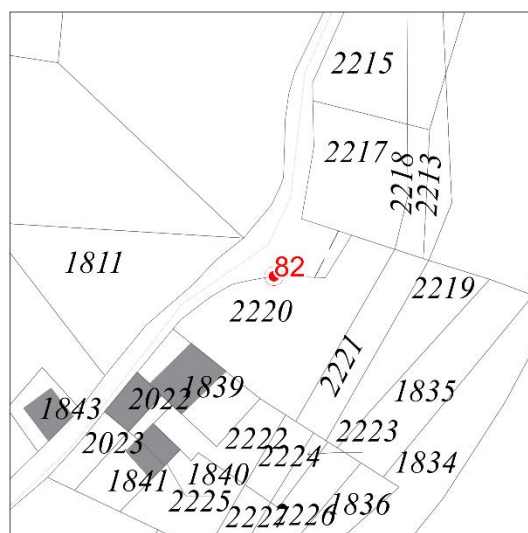

N°082

Commune : FREYCHENET

Lieu-dit : LA FOUNT

Référence cadastrale : 0C2220

Description : Lavoir



Patrimoine à protéger

N°083

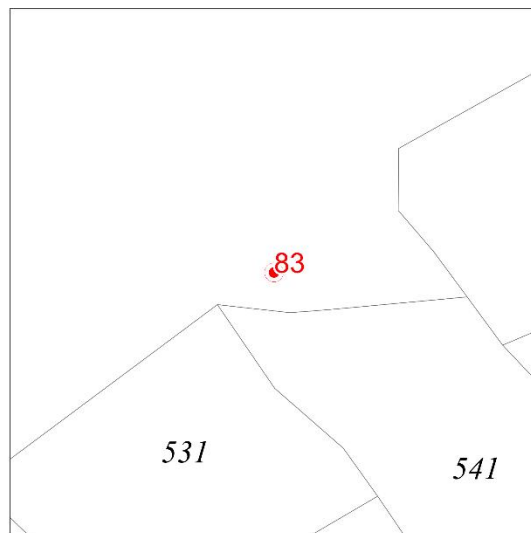

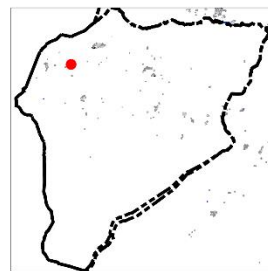
Commune : FREYCHENET

Lieu-dit : LA TALLADO



Référence cadastrale : 0A0219

Description : Grotte de Peyrillou



Patrimoine à protéger

N°084

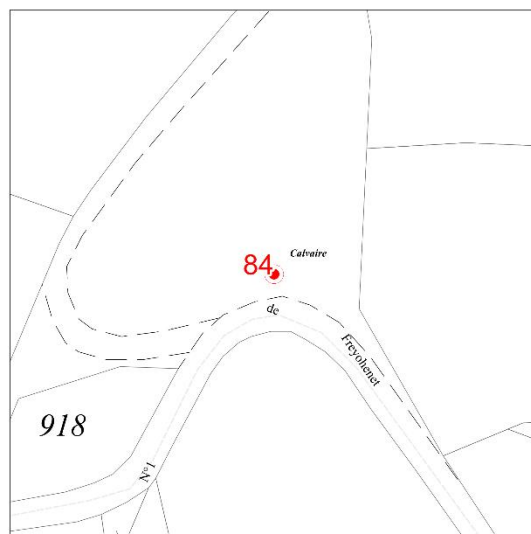

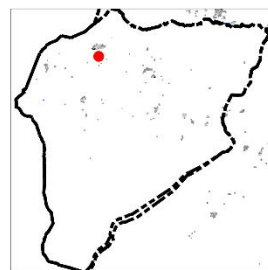
Commune : FREYCHENET

Lieu-dit : CAMPS DEL MATCH



Référence cadastrale : Domaine public proche 0A0729

Description : Calvaire



Patrimoine à protéger

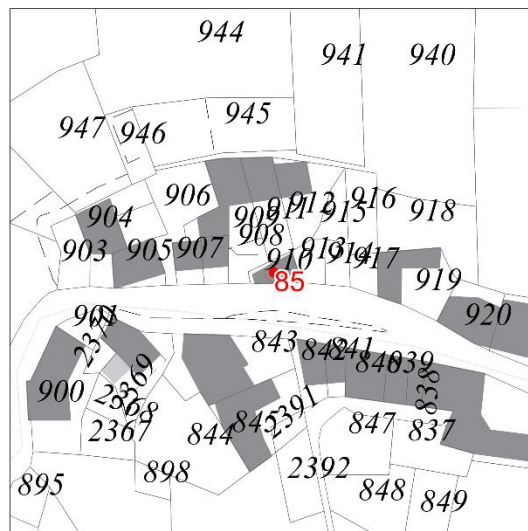
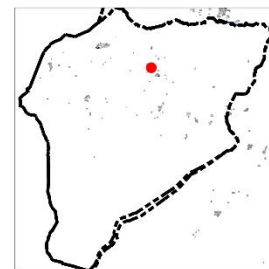
N°085

Commune : FREYCHENET

Lieu-dit : GABACHOU

Référence cadastrale : 0C0910

Description : Lavoir



Patrimoine à protéger

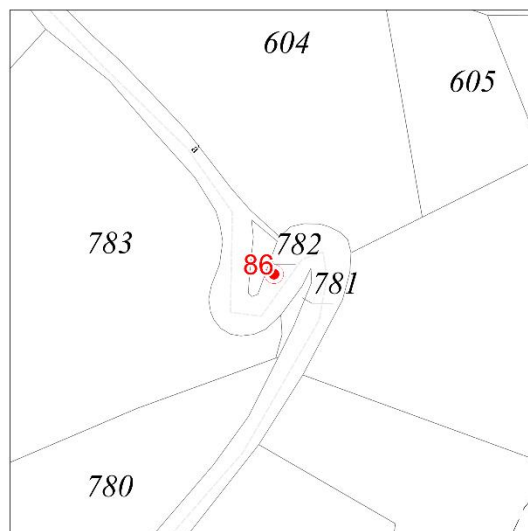
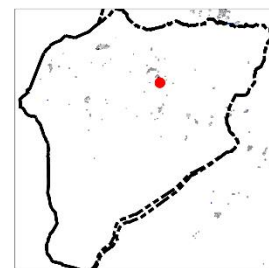
N°086

Commune : FREYCHENET

Lieu-dit : ROUCATELLE

Référence cadastrale : Domaine public proche 0C0782

Description : Calvaire



Patrimoine à protéger

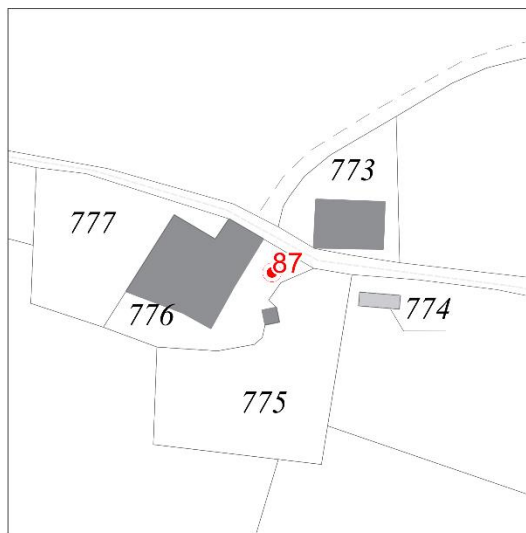
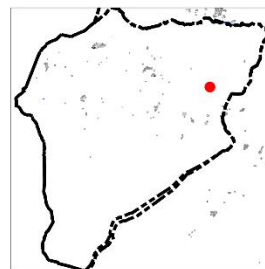
N°087

Commune : FREYCHENET

Lieu-dit : LAMOT

Référence cadastrale : 0B0776

Description : Lavoir



Patrimoine à protéger

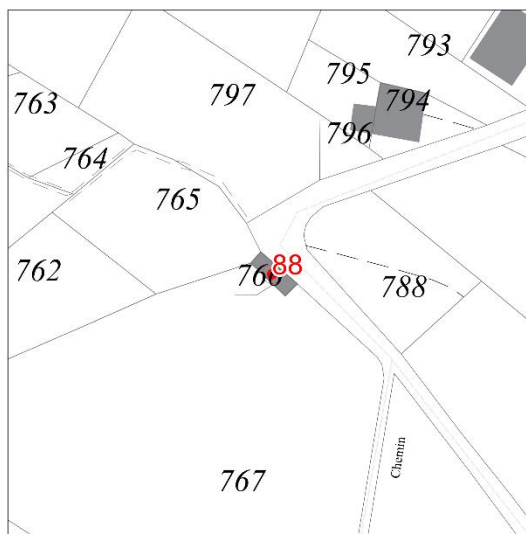
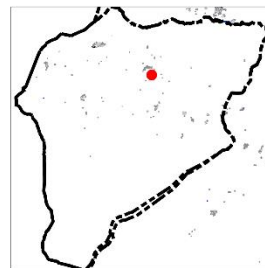
N°088

Commune : FREYCHENET

Lieu-dit : ROUCATELLE

Référence cadastrale : 0C0766

Description : Lavoir



Patrimoine à protéger

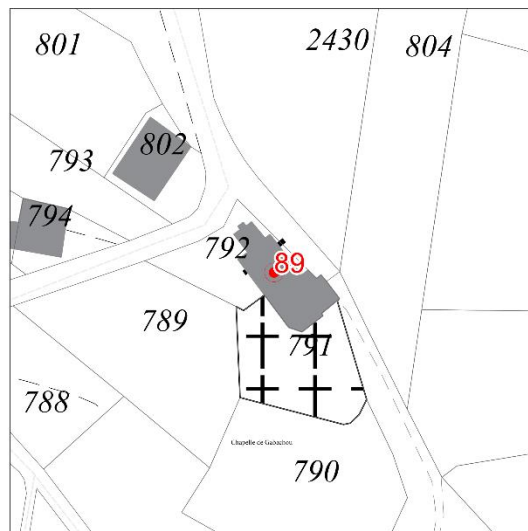
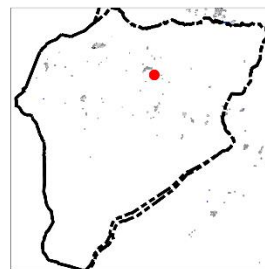
N°089

Commune : FREYCHENET

Lieu-dit : L'EGLISE

Référence cadastrale : 0C0792

Description : Eglise



Patrimoine à protéger

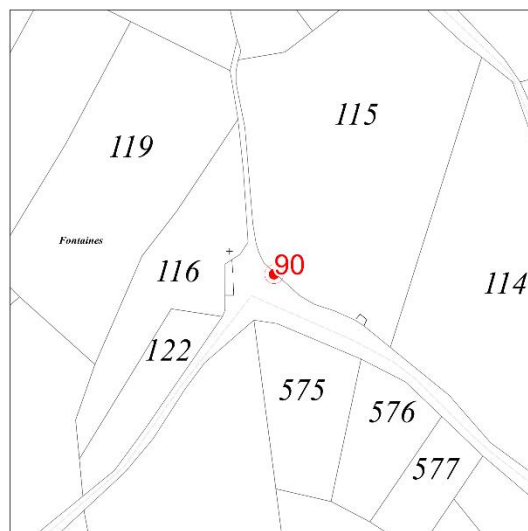

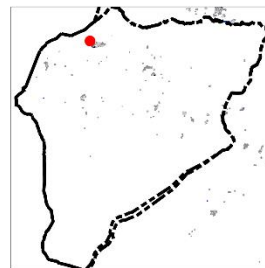
N°090

Commune : FREYCHENET

Lieu-dit : LASSERRE

Référence cadastrale : Domaine public proche 0A0115

Description : Bassin et captage



Patrimoine à protéger

N°091

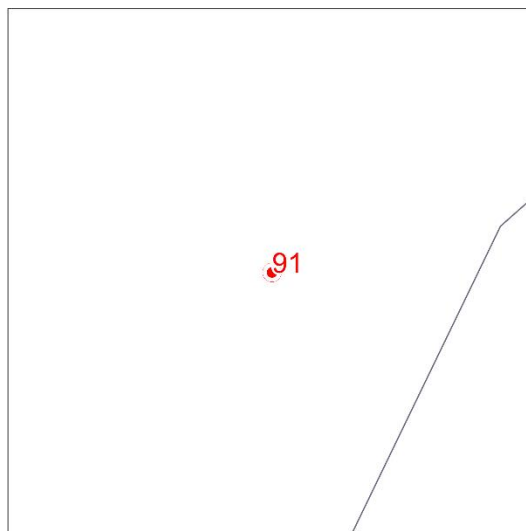

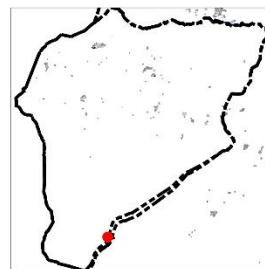
Commune : FREYCHENET

Lieu-dit : BOIS ET PATURE COMMUNALE DE LAS PRADELLES ET L'ESTAGNOU



Référence cadastrale : 0C2001

Description : Kern des 3 hommes



Patrimoine à protéger

N°092

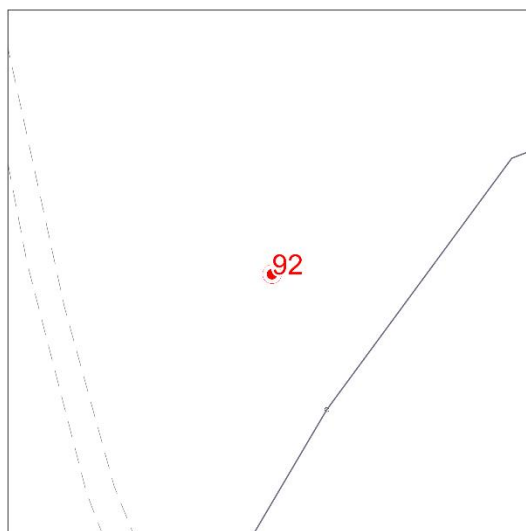

Commune : FREYCHENET

Lieu-dit : BOIS ET PATURE COMMUNALE DE LAS PRADELLES ET L'ESTAGNOU



Référence cadastrale : 0C2001

Description : Cabane du Coulobre



Patrimoine à protéger

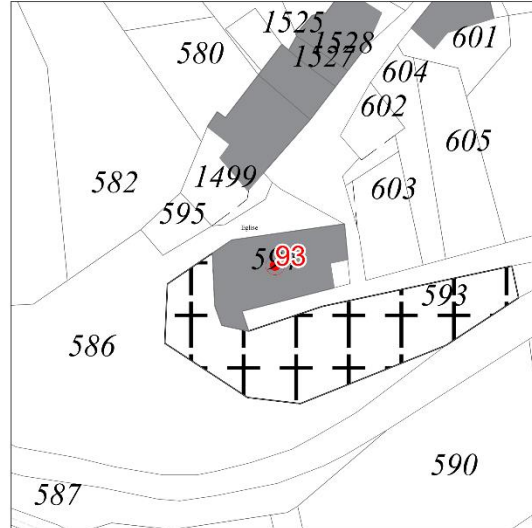
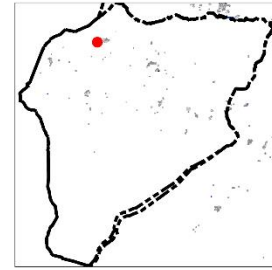
N°093

Commune : FREYCHENET

Lieu-dit : FREYCHENET

Référence cadastrale : 0A0594

Description : Eglise



Patrimoine à protéger

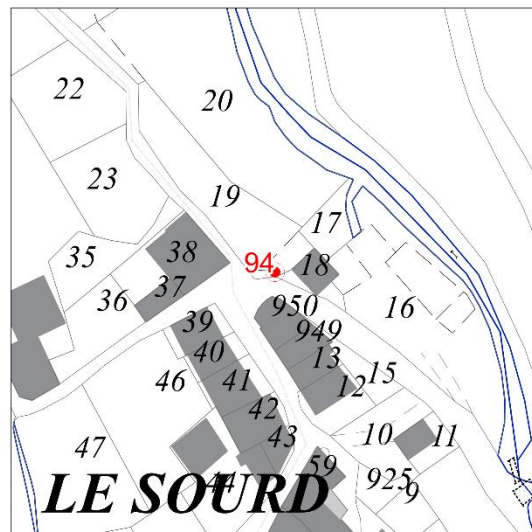
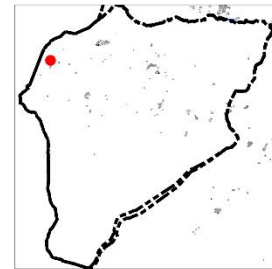
N°094

Commune : FREYCHENET

Lieu-dit : LE SOURD

Référence cadastrale : 0D0019

Description : Lavoir



Patrimoine à protéger

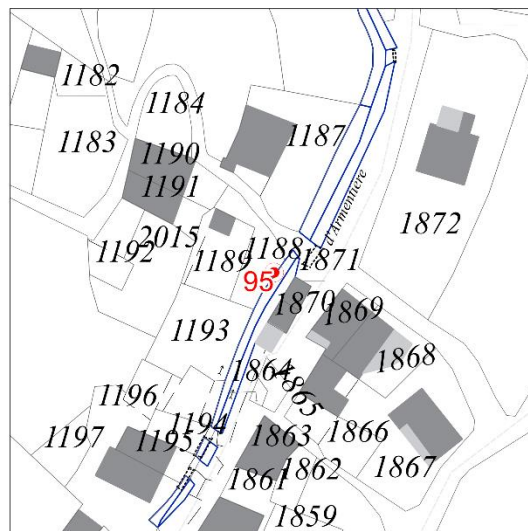
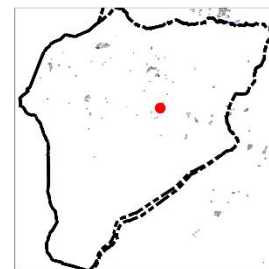
N°095

Commune : FREYCHENET

Lieu-dit : ARMENTIERE

Référence cadastrale : 0C1188

Description : Lavoir



Patrimoine à protéger

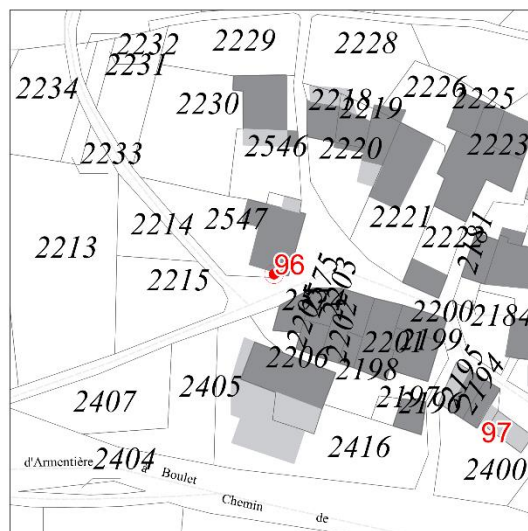
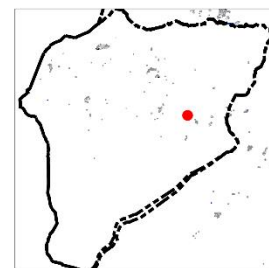
N°096

Commune : FREYCHENET

Lieu-dit : RASCLAT

Référence cadastrale : 0B2547

Description : Calvaire



Patrimoine à protéger

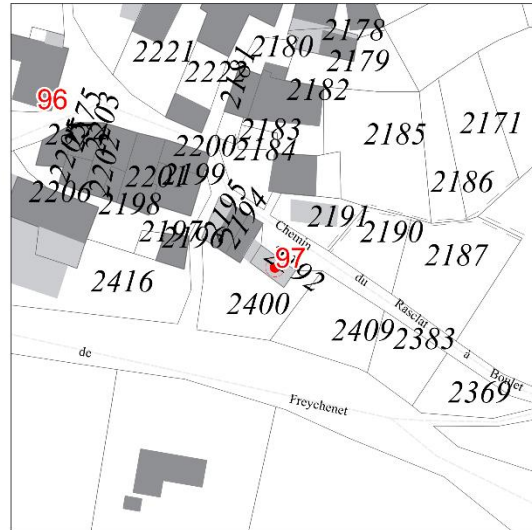
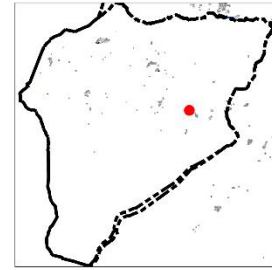
N°097

Commune : FREYCHENET

Lieu-dit : RASCLAT

Référence cadastrale : 0B2192

Description : Lavoir



Patrimoine à protéger

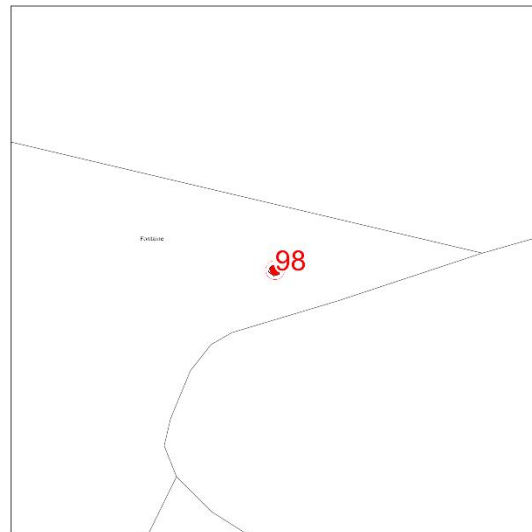
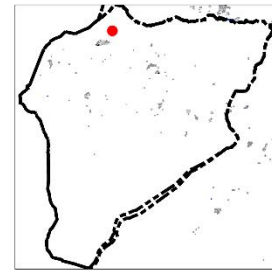
N°098

Commune : FREYCHENET

Lieu-dit : CHAMPS DU PICOU

Référence cadastrale : 0A0503

Description : Captage Laffont Guy



Patrimoine à protéger

N°099

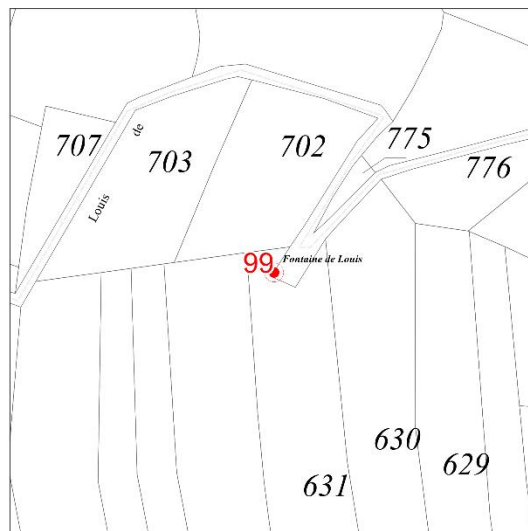

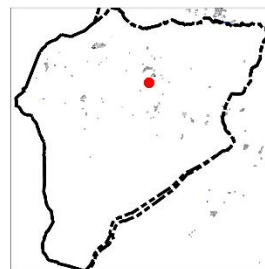
Commune : FREYCHENET

Lieu-dit : ROUCATELLE



Référence cadastrale : Domaine public proche 0C0631

Description : Captage bassin "la Mouillère"



Patrimoine à protéger

N°100

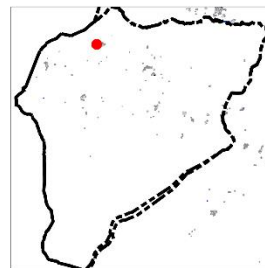
Commune : FREYCHENET

Lieu-dit : FREYCHENET



Référence cadastrale : 0A0621

Description : Lavoir



Patrimoine à protéger

N°101

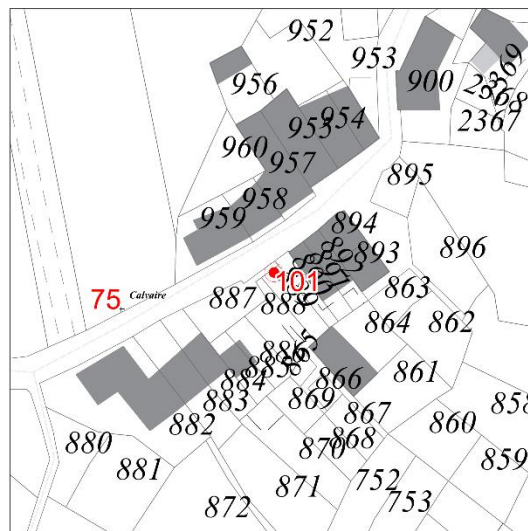
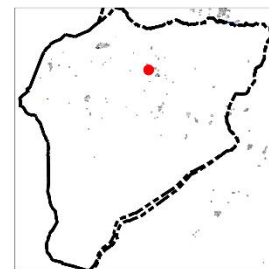
Commune : FREYCHENET

Lieu-dit : GABACHOU



Référence cadastrale : 0C0889

Description : Lavoir communal



Patrimoine à protéger

N°102

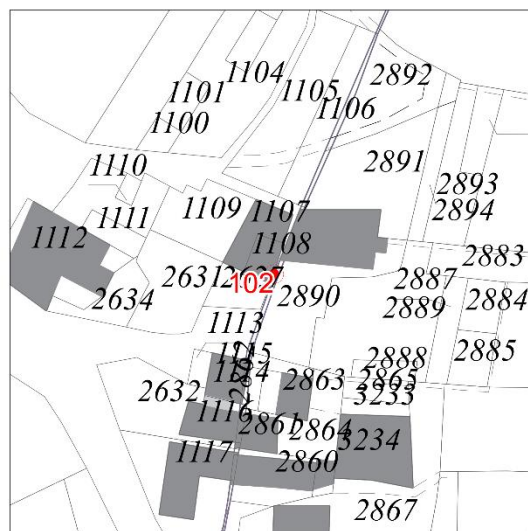
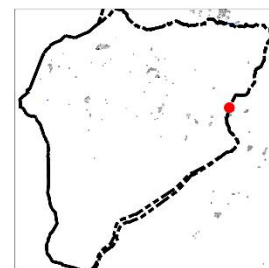
Commune : FREYCHENET

Lieu-dit : COL DE LA LAUZE



Référence cadastrale : Domaine public proche 0B1108

Description : Lavoir



Patrimoine à protéger

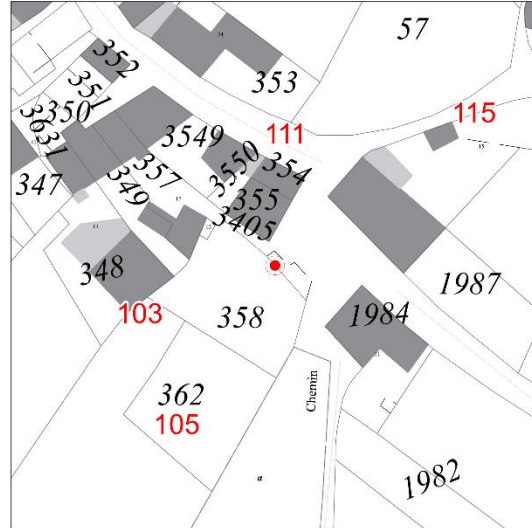
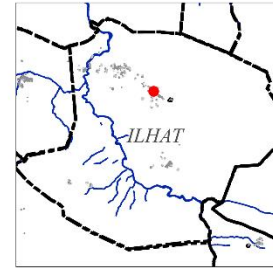
N°103

Commune : ILHAT

Lieu-dit : ILHAT

Référence cadastrale : 0A0358

Description : Fontaine



Patrimoine à protéger

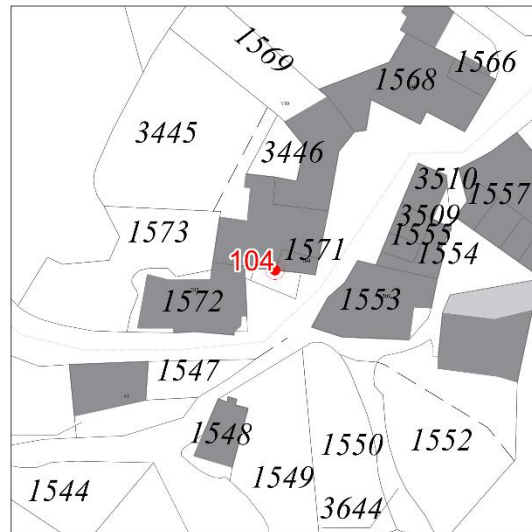
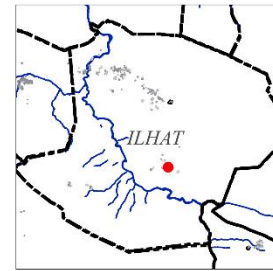
N°104

Commune : ILHAT

Lieu-dit : TANIÈRE

Référence cadastrale : 0A1571

Description : Bassin



Patrimoine à protéger

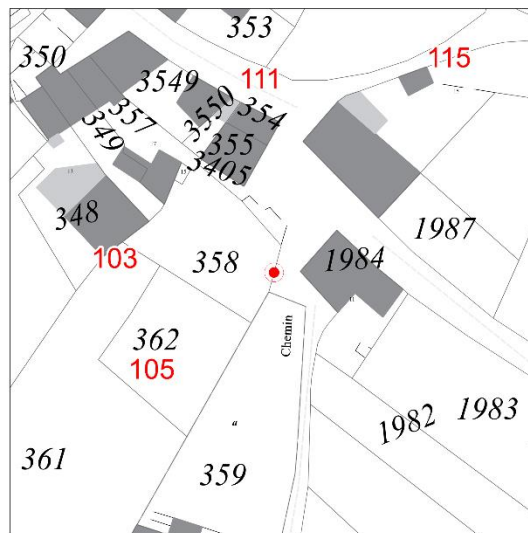
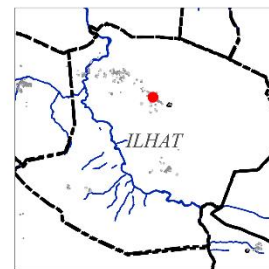
N°105

Commune : ILHAT

Lieu-dit : ILHAT

Référence cadastrale : 0A0358

Description : Calvaire



Patrimoine à protéger

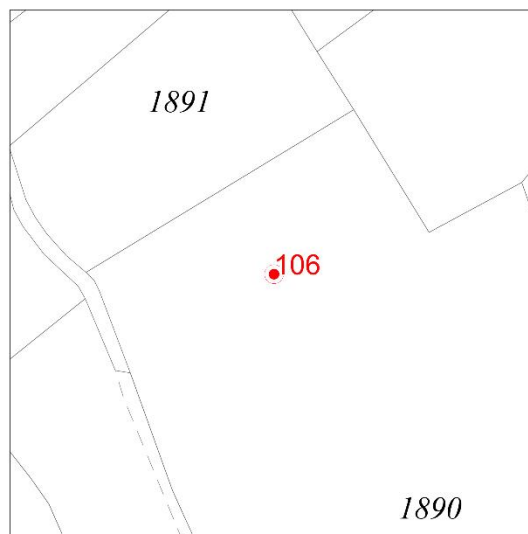

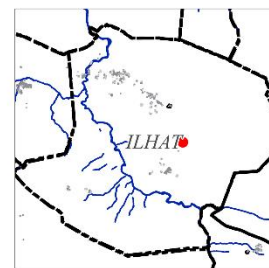
N°106

Commune : ILHAT

Lieu-dit : NOUGAROL

Référence cadastrale : 0A1890

Description : Orri



Patrimoine à protéger

N°107

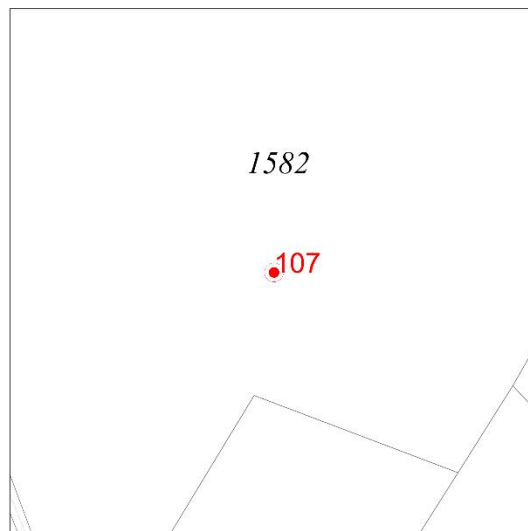
Commune : ILHAT

Lieu-dit : TANIÈRE



Référence cadastrale : 0A1582

Description : Orri



Patrimoine à protéger

N°108

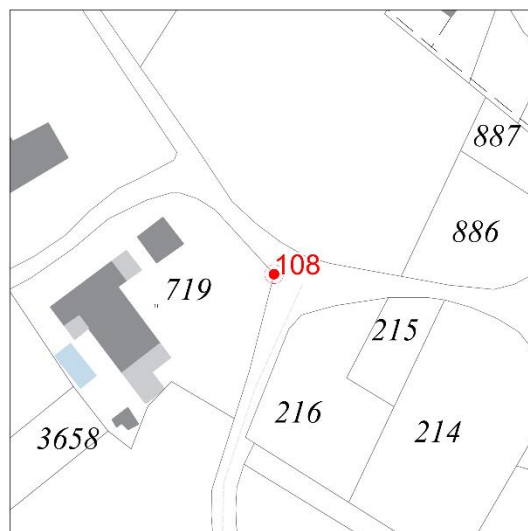

Commune : ILHAT

Lieu-dit : LE PLANEL



Référence cadastrale : 0A0719

Description : Calvaire



Patrimoine à protéger

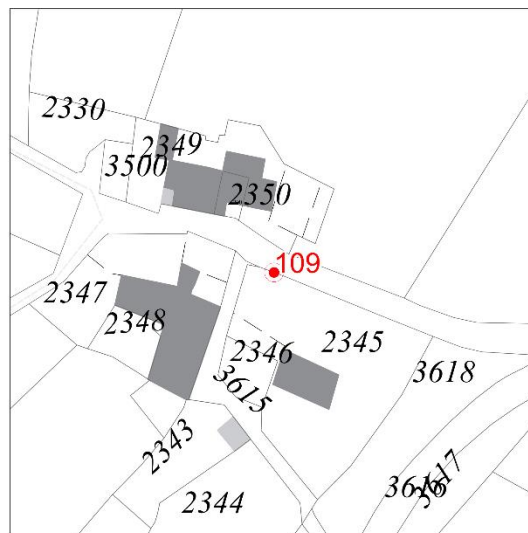
N°109

Commune : ILHAT

Lieu-dit : PALETTO

Référence cadastrale : 0A2345

Description : Bassin



Patrimoine à protéger

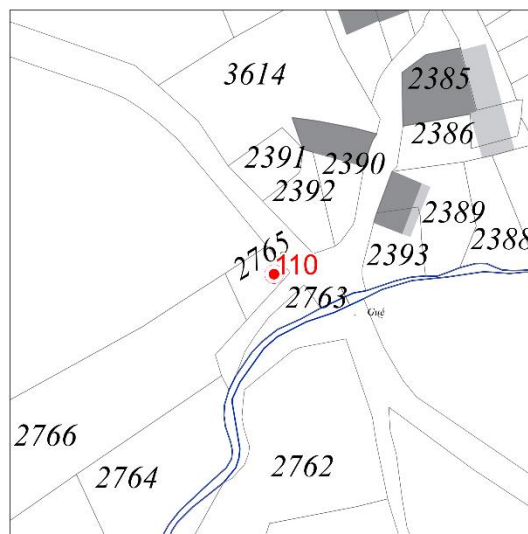
N°110

Commune : ILHAT

Lieu-dit : LA BELLETTTO

Référence cadastrale : 0A2765

Description : Bassin



Patrimoine à protéger

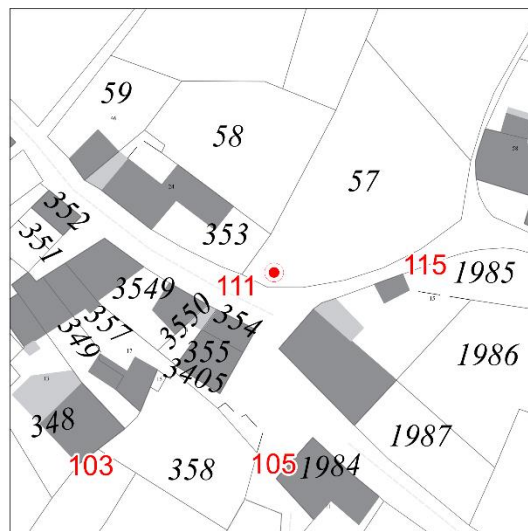
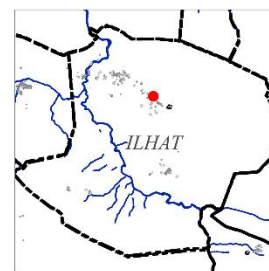
N°111

Commune : ILHAT

Lieu-dit : ILHAT

Référence cadastrale : 0A0057

Description : Lavoir



Patrimoine à protéger

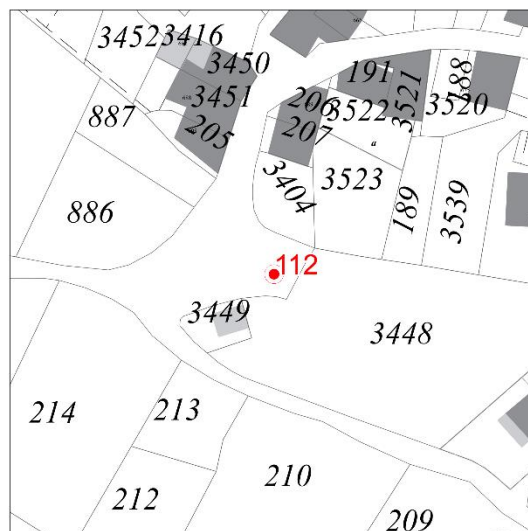

N°112

Commune : ILHAT

Lieu-dit : ILHAT

Référence cadastrale : Domaine public proche 0A3448

Description : Bassin



Patrimoine à protéger

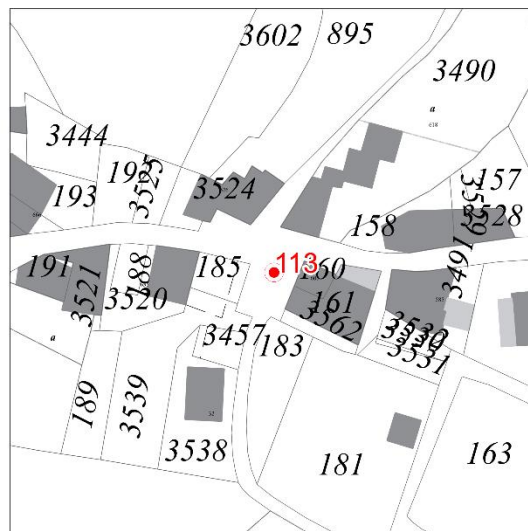
N°113

Commune : ILHAT

Lieu-dit : ILHAT

Référence cadastrale : Domaine public proche 0A0160

Description : Fontaine, bassin



Patrimoine à protéger

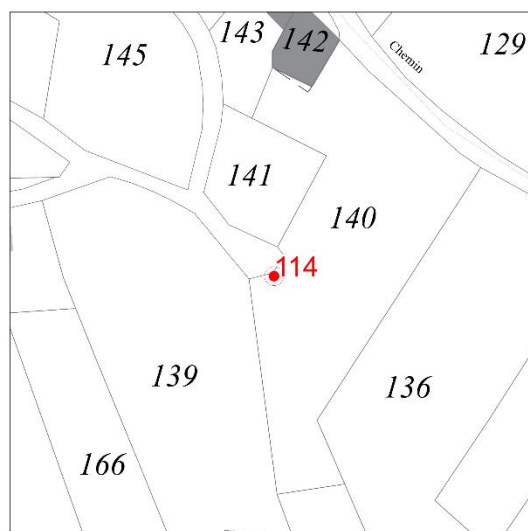

N°114

Commune : ILHAT

Lieu-dit : ILHAT

Référence cadastrale : 0A0140

Description : Fontaine



Patrimoine à protéger

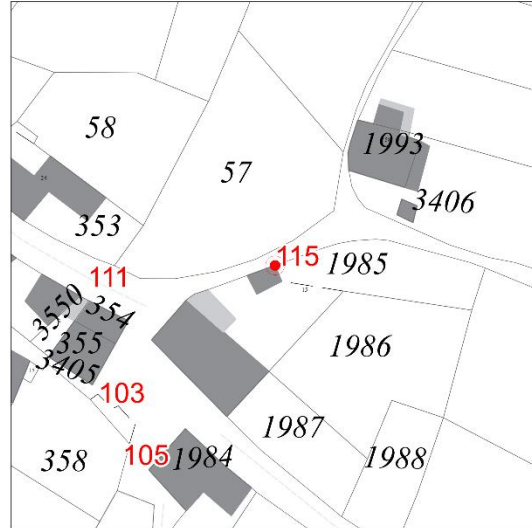
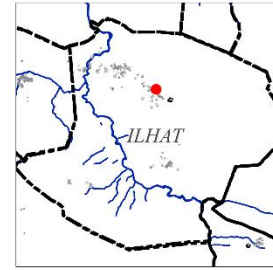
N°115

Commune : ILHAT

Lieu-dit : CAZAL

Référence cadastrale : 0A1985

Description : Bâti en pierre



Patrimoine à protéger

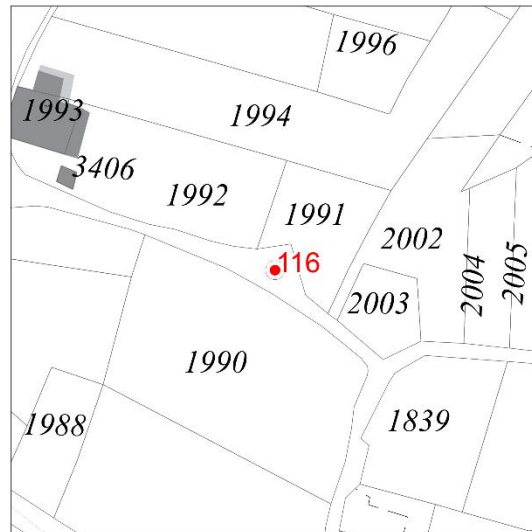

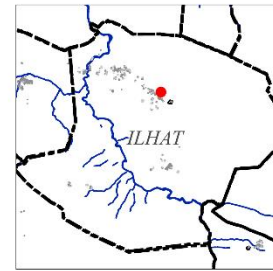
N°116

Commune : ILHAT

Lieu-dit : CAZAL

Référence cadastrale : 0A1991

Description : Bassin



Patrimoine à protéger

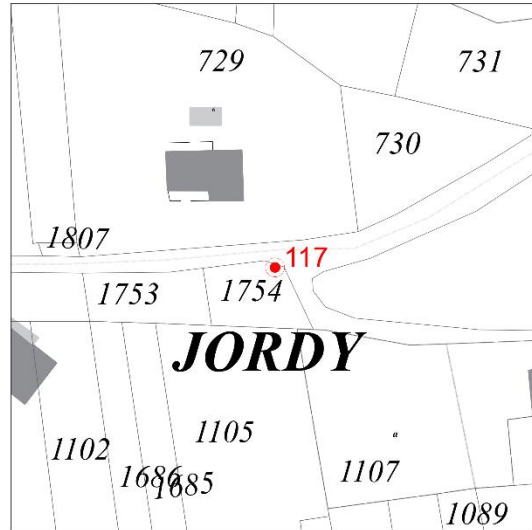
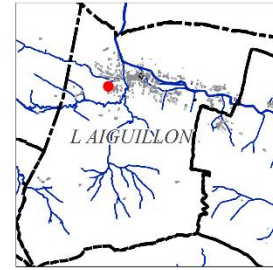
N°117

Commune : L AIGUILLON

Lieu-dit : JORDY

Référence cadastrale : 0A1754

Description : Croix



Patrimoine à protéger

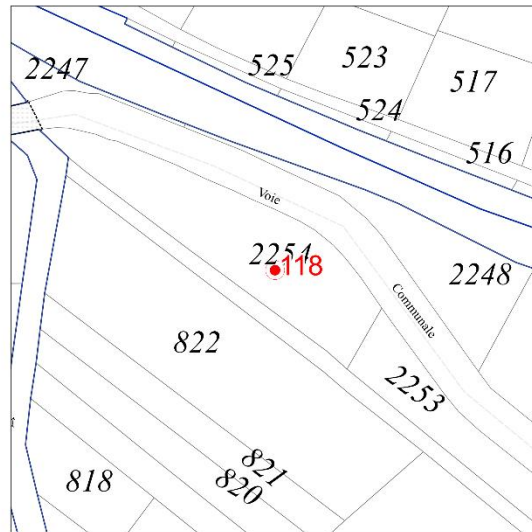
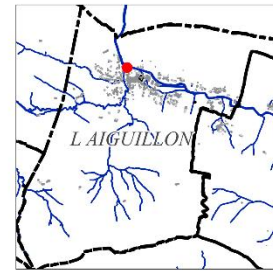
N°118

Commune : L AIGUILLON

Lieu-dit : VILLAGE DE L'AIGUILLON

Référence cadastrale : 0A2254

Description : Ancienne Scierie Marbre



Patrimoine à protéger

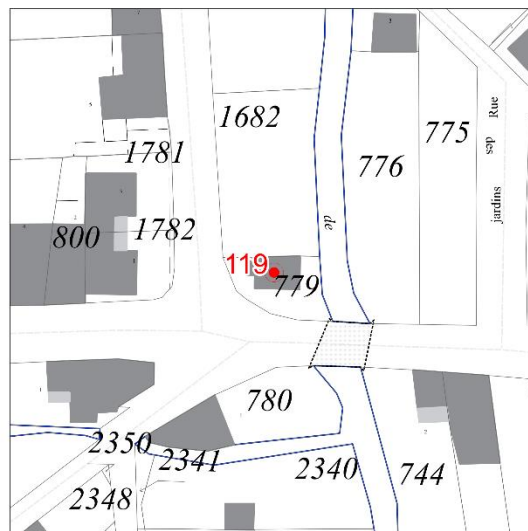
N°119

Commune : L AIGUILLON

Lieu-dit : VILLAGE DE L'AIGUILLON

Référence cadastrale : 0A0779

Description : Lavoir



Patrimoine à protéger

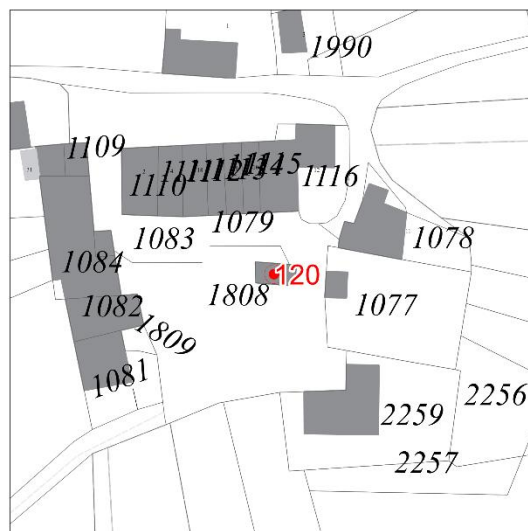
N°120

Commune : L AIGUILLON

Lieu-dit : JORDY

Référence cadastrale : 0A1079

Description : Lavoir



Patrimoine à protéger

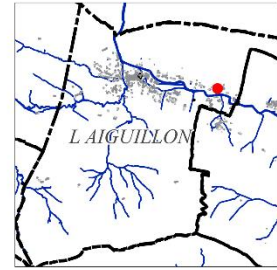
N°121

Commune : L AIGUILLON

Lieu-dit : LES PERRIQUETS

Référence cadastrale : 0A0185

Description : Lavoir



Patrimoine à protéger

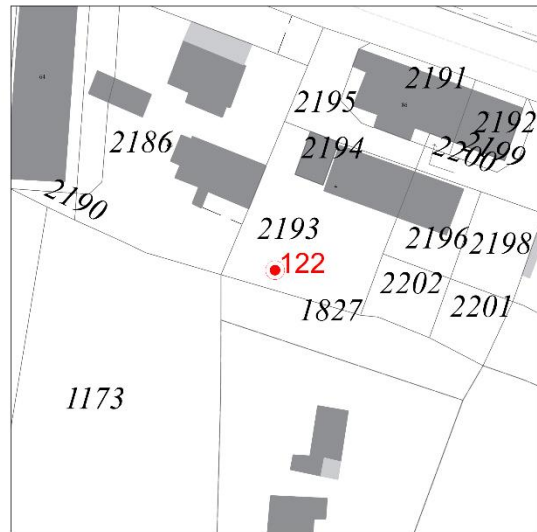
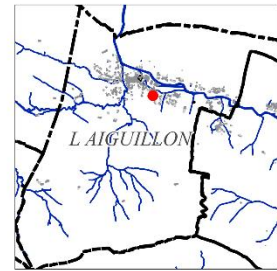
N°122

Commune : L AIGUILLON

Lieu-dit : VILLAGE DE L'AIGUILLON

Référence cadastrale : 0A2193

Description : Croix



Patrimoine à protéger

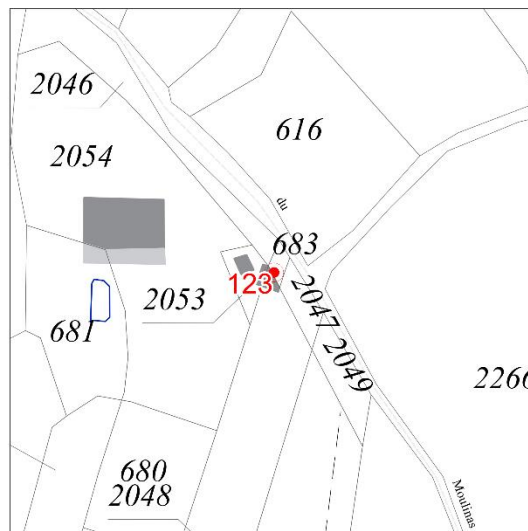

N°123

Commune : L AIGUILLON

Lieu-dit : LA PLANETO

Référence cadastrale : 0A0683

Description : Lavoir



Patrimoine à protéger

N°124

Commune : L AIGUILLON

Lieu-dit : VILLAGE DE L'AIGUILLON

Référence cadastrale : 0A0786

Description : Croix



Patrimoine à protéger

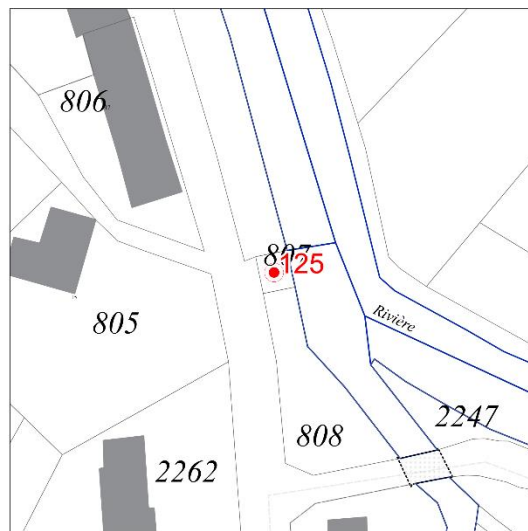
N°125

Commune : L AIGUILLON

Lieu-dit : VILLAGE DE L'AIGUILLON

Référence cadastrale : 0A0807

Description : Croix



Patrimoine à protéger

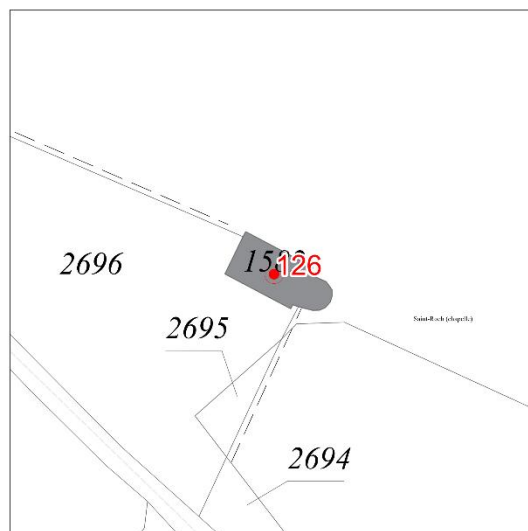

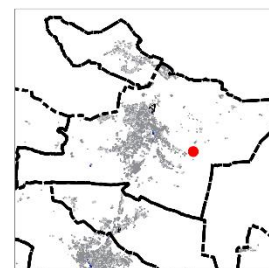
N°126

Commune : LAROQUE-D OLMES

Lieu-dit : SAINT-ROCH

Référence cadastrale : 0B1582

Description : Chapelle Saint Roch



Patrimoine à protéger

N°127

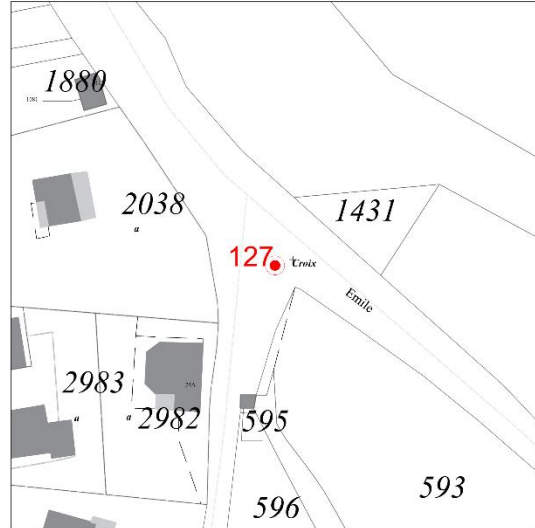
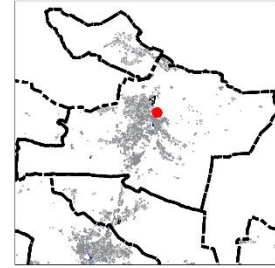
Commune : LAROQUE-D OLMES

Lieu-dit : SOUS LE CASTELA



Référence cadastrale : Domaine public proche 0B0593

Description : Croix en pierre



Patrimoine à protéger

N°128

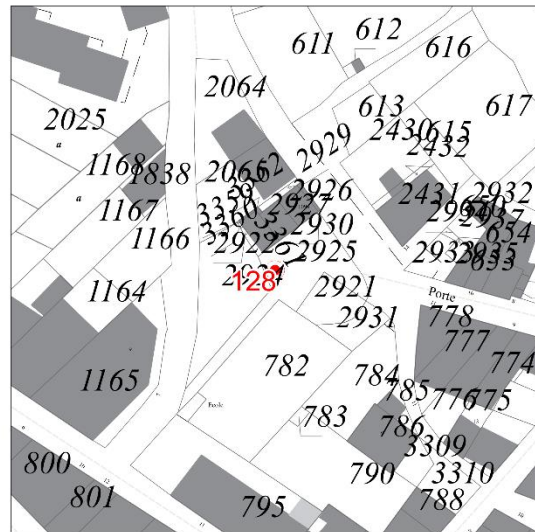
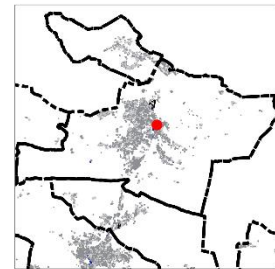
Commune : LAROQUE-D OLMES

Lieu-dit : VILLE DE LAROQUE



Référence cadastrale : 0B2925

Description : Croix en pierre



Patrimoine à protéger

N°129

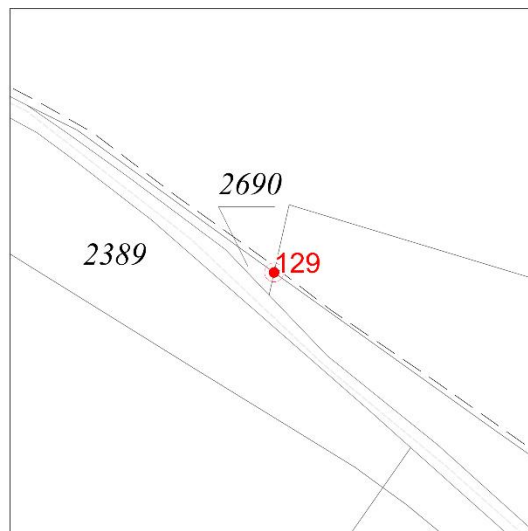

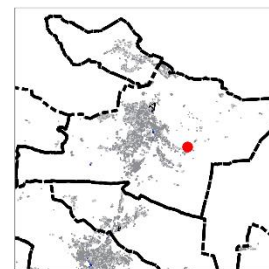
Commune : LAROQUE-D OLMES

Lieu-dit : SAINT-ROCH



Référence cadastrale : 0B2690

Description : Croix en pierre



Patrimoine à protéger

N°130

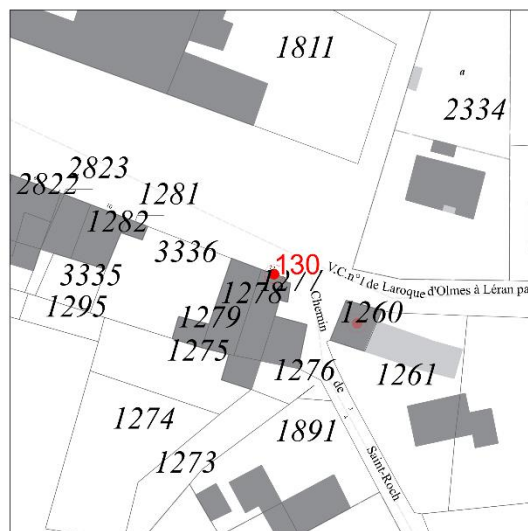
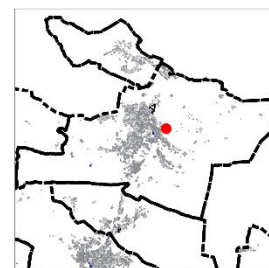
Commune : LAROQUE-D OLMES

Lieu-dit : QUARTIER DE LA PORTE D'AMONT



Référence cadastrale : 0B1277

Description : Croix encastrée dans la façade



Patrimoine à protéger

N°131

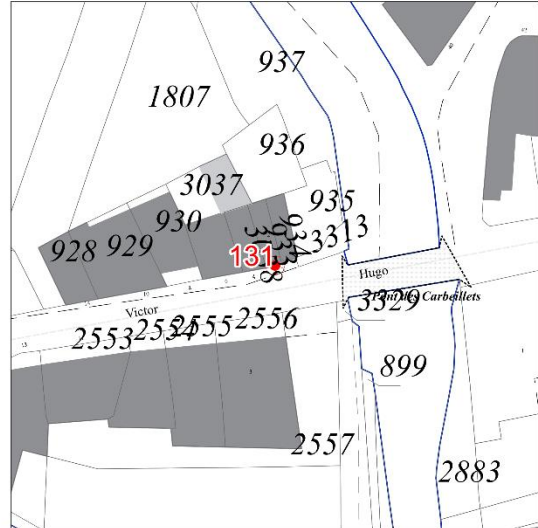
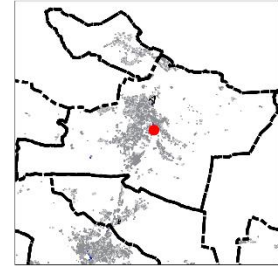
Commune : LAROQUE-D OLMES

Lieu-dit : QUARTIER DES CURBEILLETES



Référence cadastrale : 0B0933

Description : Croix enchassée dans la façade



Patrimoine à protéger

N°132

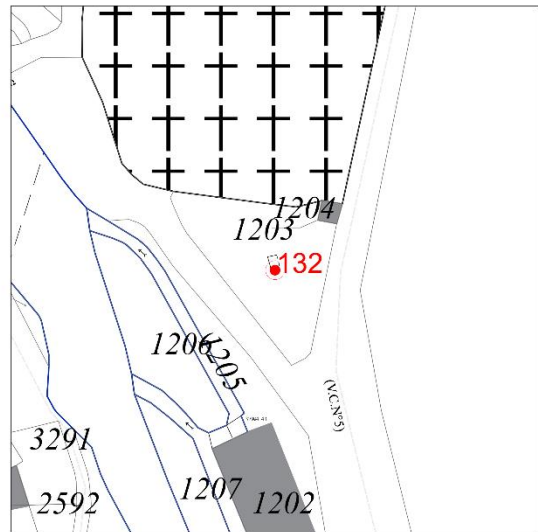
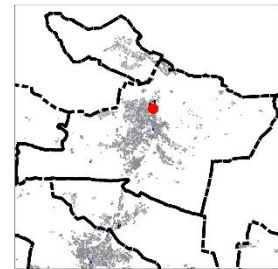
Commune : LAROQUE-D OLMES

Lieu-dit : LA COSTE



Référence cadastrale : 0B1203

Description : Monument aux Morts



Patrimoine à protéger

N°133

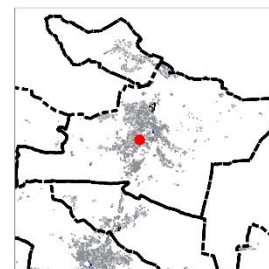
Commune : LAROQUE-D OLMES

Lieu-dit : LA GRAOUSSO



Référence cadastrale : Domaine public proche 0B3076

Description : Relief sculpté symbolisant l'histoire locale



Patrimoine à protéger

N°134

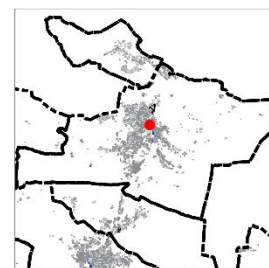
Commune : LAROQUE-D OLMES

Lieu-dit : QUARTIER DE JEAN ANDRIOU



Référence cadastrale : 0B1150

Description : Lavoir



Patrimoine à protéger

N°135

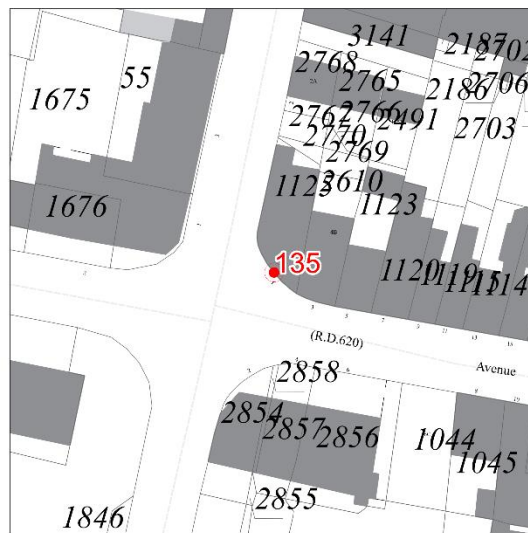
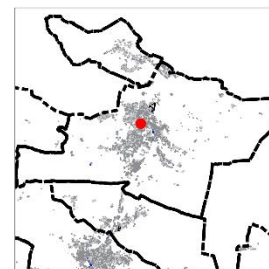
Commune : LAROQUE-D OLMES

Lieu-dit : QUARTIER DE JEAN ANDRIOU



Référence cadastrale : 0B1125

Description : Borne kilométrique enchassée dans la façade



Patrimoine à protéger

N°136

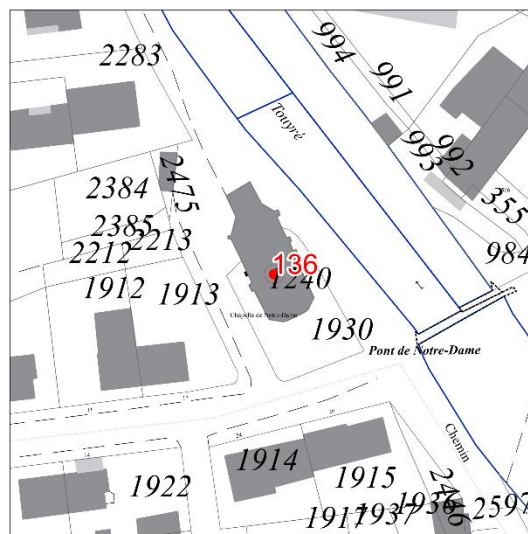
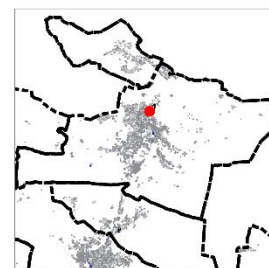
Commune : LAROQUE-D OLMES

Lieu-dit : NOTRE-DAME



Référence cadastrale : 0B1930

Description : Chapelle Notre Dame



Patrimoine à protéger

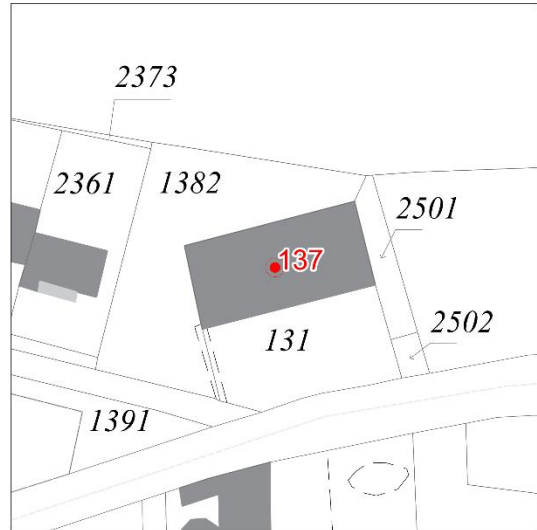
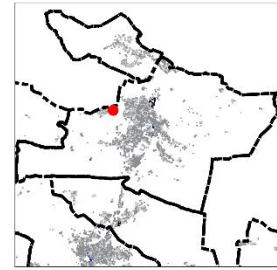
N°137

Commune : LAROQUE-D OLMES

Lieu-dit : LA JANOUNINE

Référence cadastrale : 0C0131

Description : Bâtiment de caractère



Patrimoine à protéger

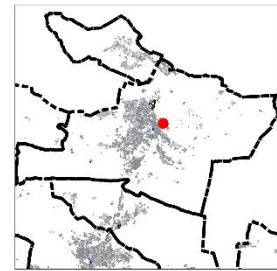
N°138

Commune : LAROQUE-D OLMES

Lieu-dit : B5

Référence cadastrale : Domaine public proche 0B0628

Description : Croix en pierre



Patrimoine à protéger

N°139

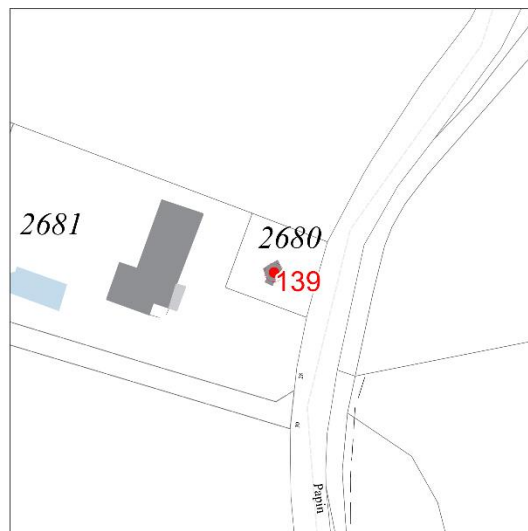

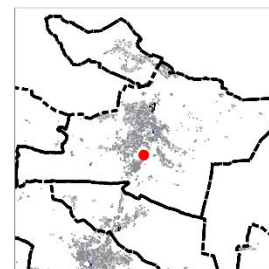
Commune : LAROQUE-D OLMES

Lieu-dit : LA GRAOUSSO



Référence cadastrale : 0B2680

Description : Chapelle de la Saint Famille



Patrimoine à protéger

N°140

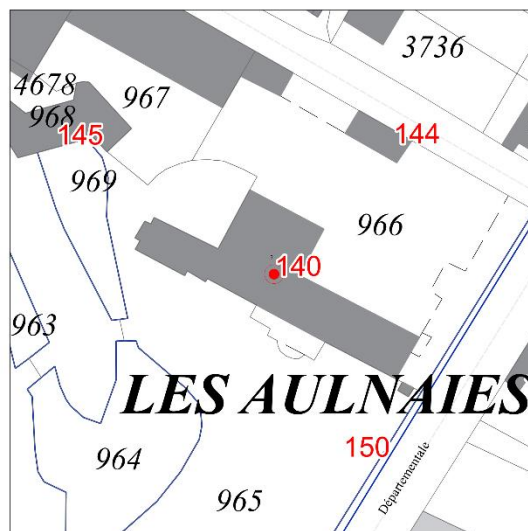
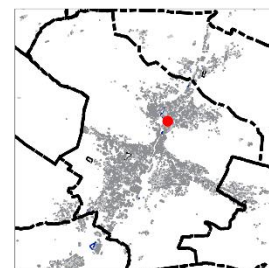
Commune : LAVELANET

Lieu-dit : LES AULNAIES



Référence cadastrale : 0C0966

Description : Hôtel de ville



Patrimoine à protéger

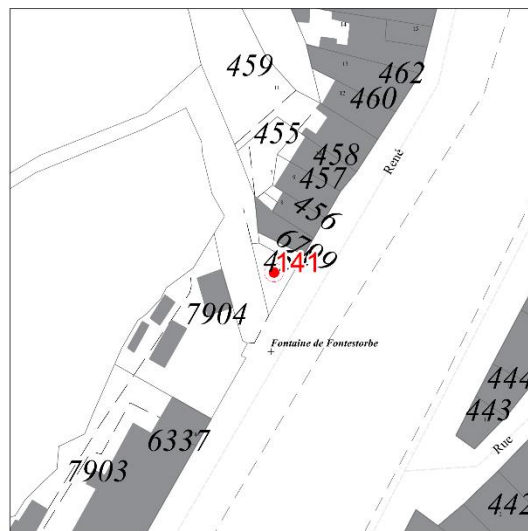
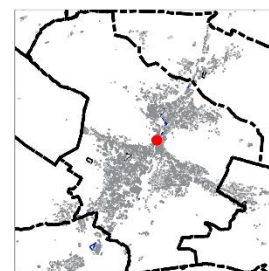
N°141

Commune : LAVELANET

Lieu-dit : FAUBOURG FONTESTORBE

Référence cadastrale : 0C0454

Description : Lavoir et Grotte



Patrimoine à protéger

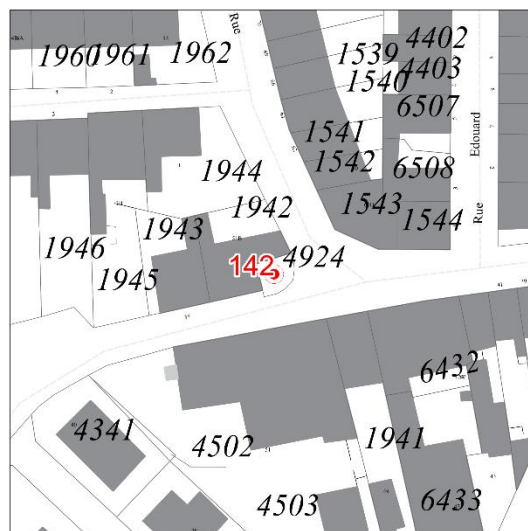
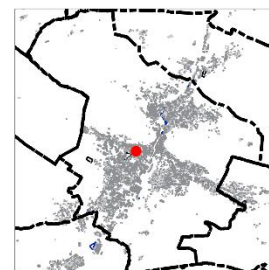
N°142

Commune : LAVELANET

Lieu-dit : C4

Référence cadastrale : 0C4924

Description : Croix



Patrimoine à protéger

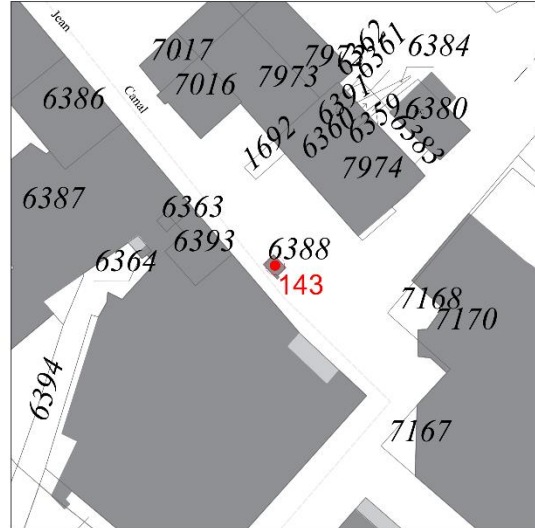
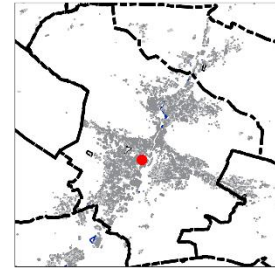
N°143

Commune : LAVELANET

Lieu-dit : PRAIRIE DE MADAME

Référence cadastrale : 0C6388

Description : Cheminée du musée du Textile



Patrimoine à protéger

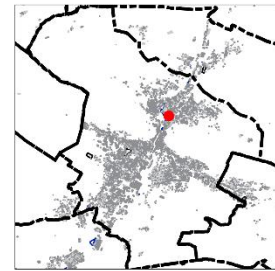
N°144

Commune : LAVELANET

Lieu-dit : LES AULNAIES

Référence cadastrale : 0C0966

Description : Pigeonnier



Patrimoine à protéger

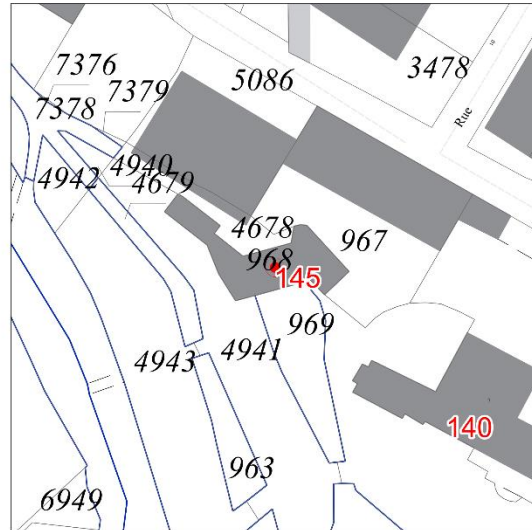

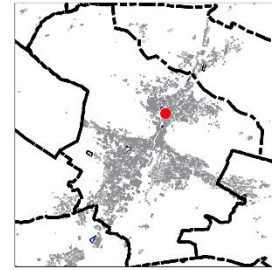
N°145

Commune : LAVELANET

Lieu-dit : LES AULNAIES

Référence cadastrale : 0C0968

Description : Ancien Moulin Roland



Patrimoine à protéger

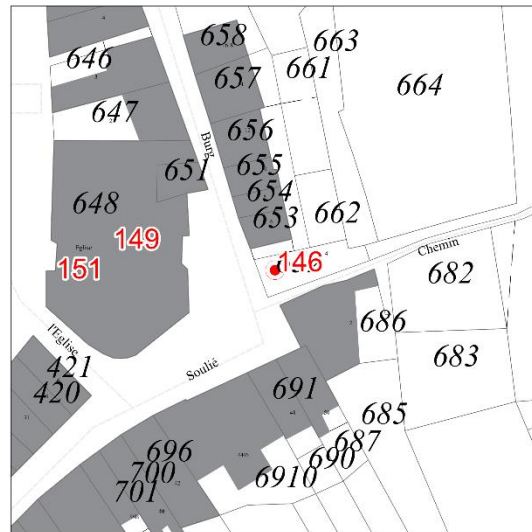
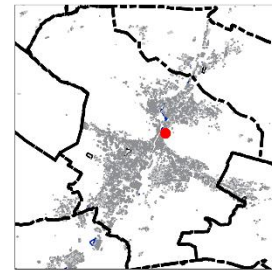
N°146

Commune : LAVELANET

Lieu-dit : LE CHÂTEAU

Référence cadastrale : 0C0652

Description : Mesure à Grain



Patrimoine à protéger

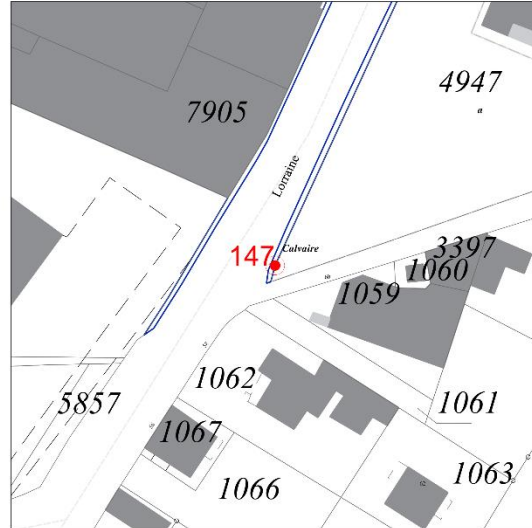
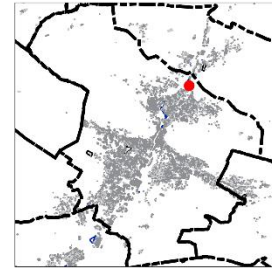
N°147

Commune : LAVELANET

Lieu-dit : FICHÈRE

Référence cadastrale : 0C4947

Description : Calvaire



Patrimoine à protéger

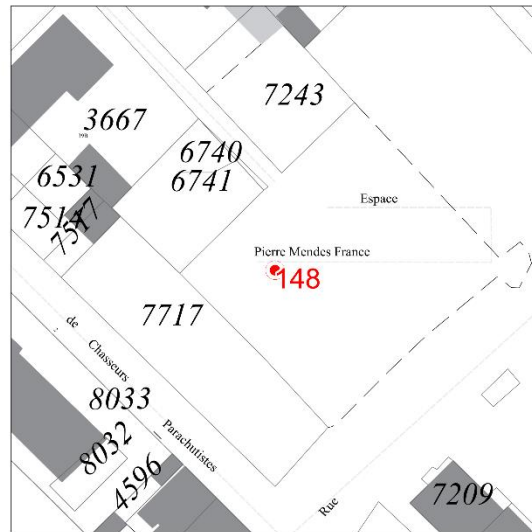

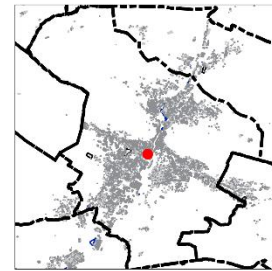
N°148

Commune : LAVELANET

Lieu-dit : PRAIRIE DE MADAME

Référence cadastrale : Domaine public proche 0C6741

Description : Monument aux Morts



Patrimoine à protéger

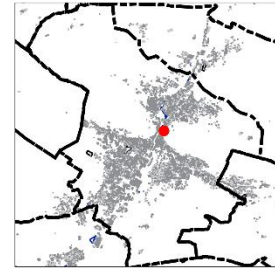
N°149

Commune : LAVELANET

Lieu-dit : LE CHÂTEAU

Référence cadastrale : 0C0648

Description : Eglise Notre Dame de L'Assomption



Patrimoine à protéger

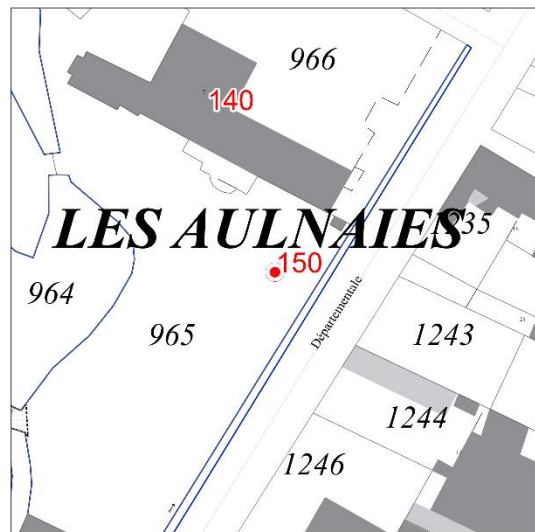
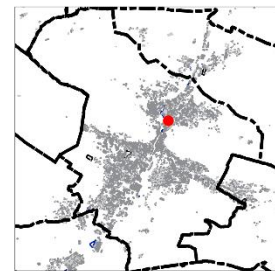
N°150

Commune : LAVELANET

Lieu-dit : LES AULNAIES

Référence cadastrale : 0C0965

Description : Statue Jean Jaurès



Patrimoine à protéger

N°151

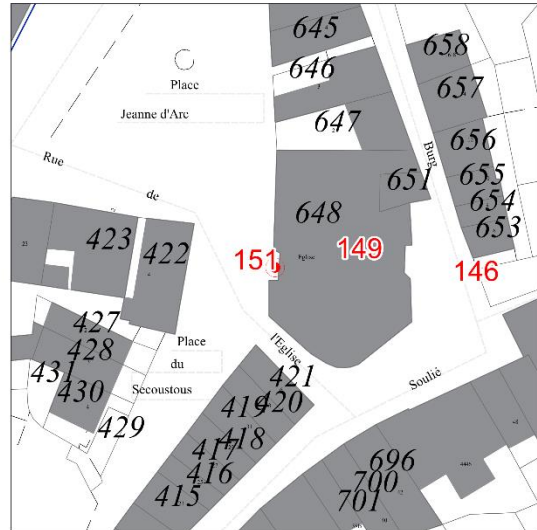
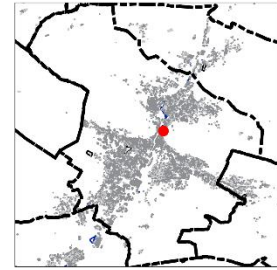
Commune : LAVELANET

Lieu-dit : LES GRAVIERS



Référence cadastrale : Domaine public proche 0C0648

Description : Statue de Jeanne d'Arc



Patrimoine à protéger

N°152

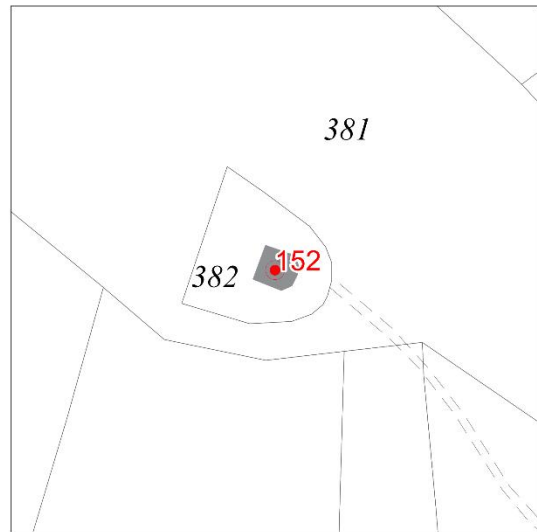
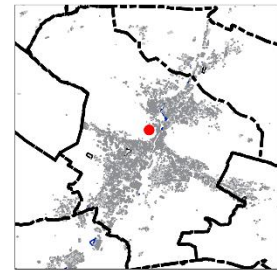
Commune : LAVELANET

Lieu-dit : SOULA DE SAINTE-RUFINE



Référence cadastrale : 0D0382

Description : Croix de Saint Ruffine



Patrimoine à protéger

N°153

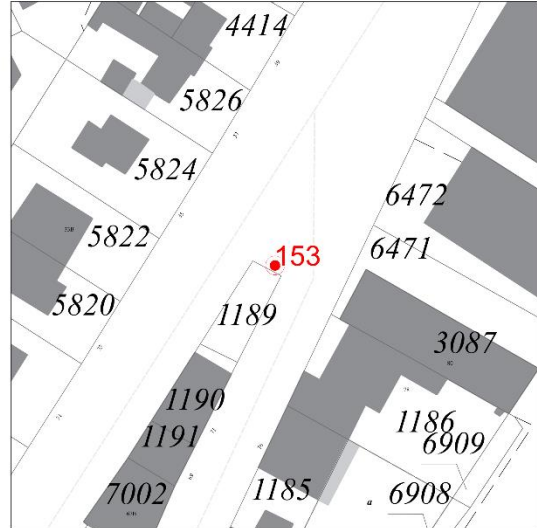

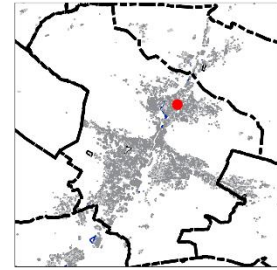
Commune : LAVELANET

Lieu-dit : SÉBILÉ



Référence cadastrale : Domaine public proche 0C1189

Description : NON RENSEIGNE



Patrimoine à protéger

N°154

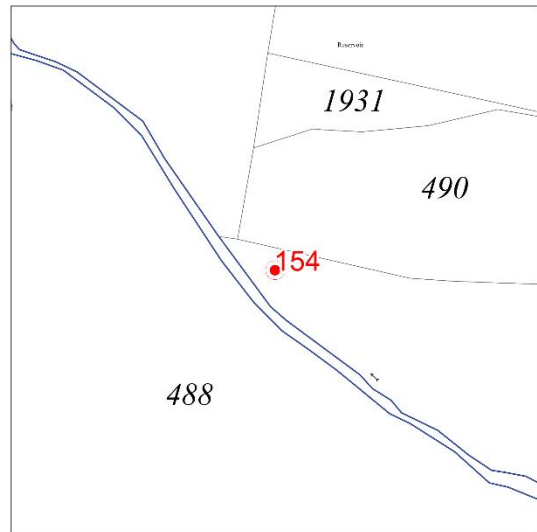

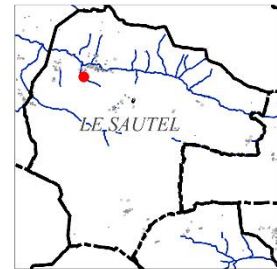
Commune : LE SAUTEL

Lieu-dit : BACS



Référence cadastrale : 0A0489

Description : Source



Patrimoine à protéger

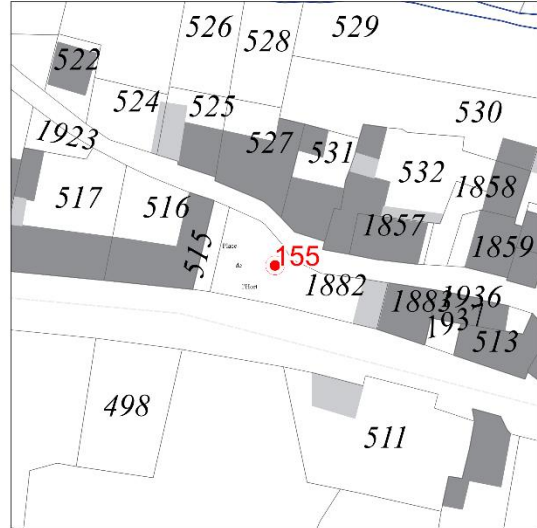
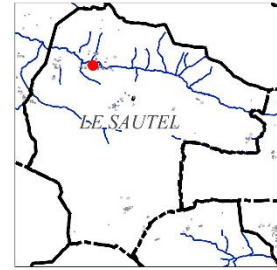
N°155

Commune : LE SAUTEL

Lieu-dit : LE SAUTEL

Référence cadastrale : 0A1882

Description : Fontaine



Patrimoine à protéger

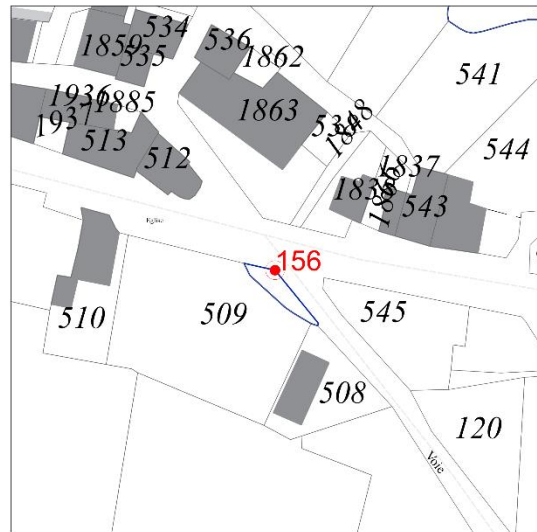
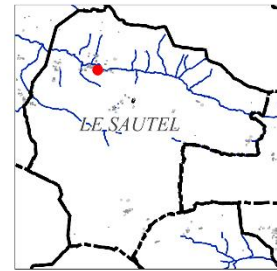
N°156

Commune : LE SAUTEL

Lieu-dit : LE SAUTEL

Référence cadastrale : Domaine public proche 0A0509

Description : Fontaine



Patrimoine à protéger

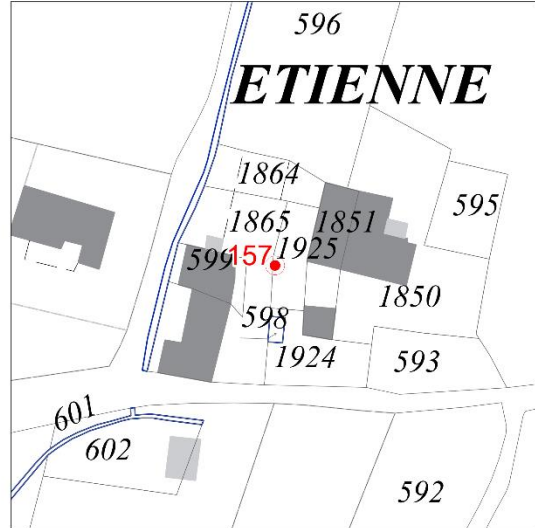
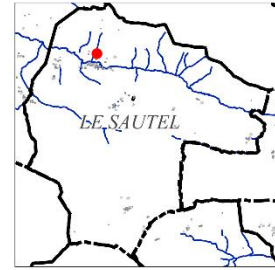
N°157

Commune : LE SAUTEL

Lieu-dit : ETIENNE

Référence cadastrale : 0A1925

Description : Fontaine



Patrimoine à protéger

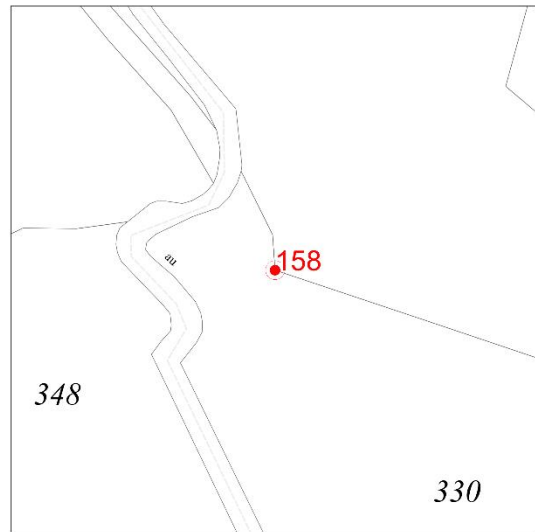
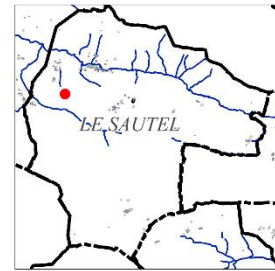
N°158

Commune : LE SAUTEL

Lieu-dit : BOUGARAN

Référence cadastrale : 0A0330

Description : Source



Patrimoine à protéger

N°159

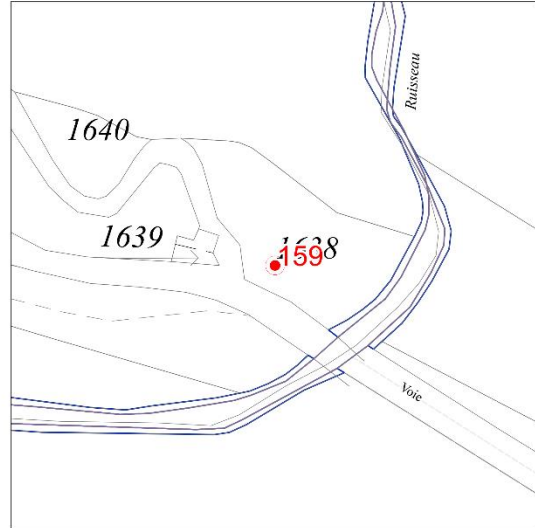

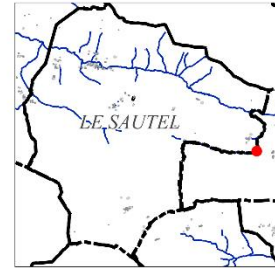
Commune : LE SAUTEL

Lieu-dit : LABADOU



Référence cadastrale : 0A1638

Description : Source



Patrimoine à protéger

N°160

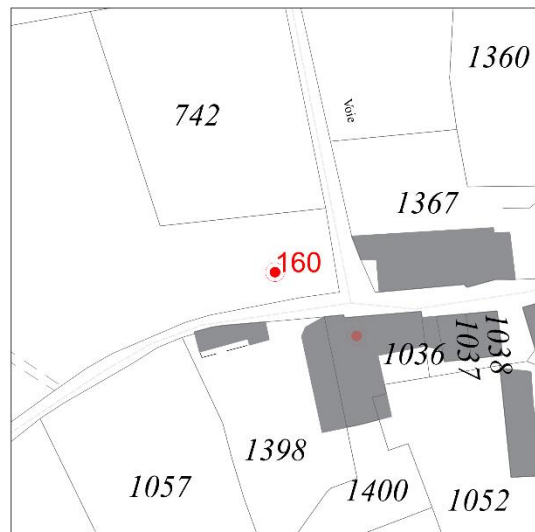

Commune : LE SAUTEL

Lieu-dit : CAMP DE DARRÉ



Référence cadastrale : 0B0741

Description : Calvaire



Patrimoine à protéger

N°161

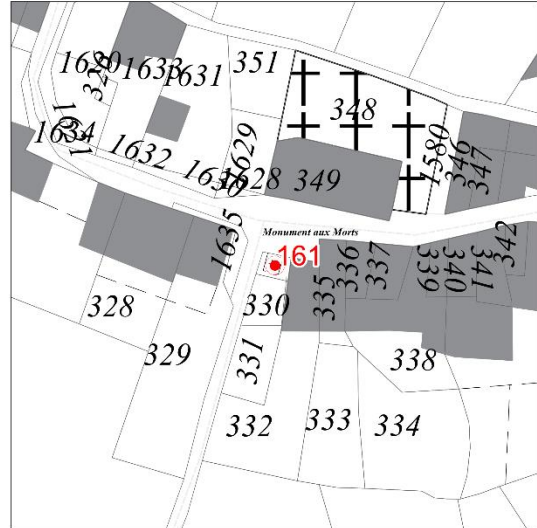
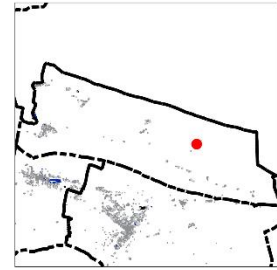
Commune : LESPARROU

Lieu-dit : VILHAC (VILLAGE)



Référence cadastrale : 0B0330

Description : Monument au hameau de Vilhac



Patrimoine à protéger

N°162

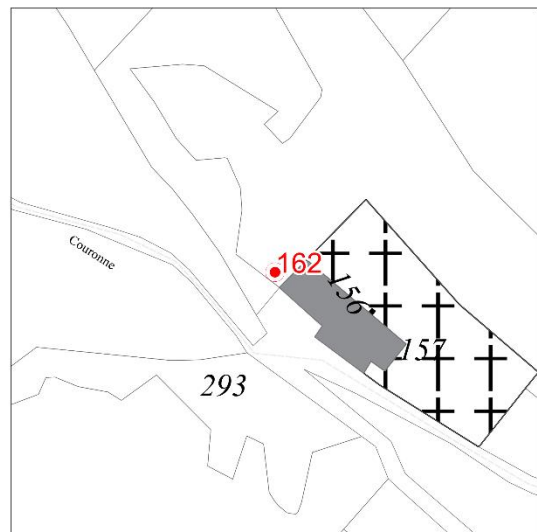

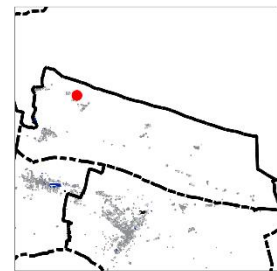
Commune : LESPARROU

Lieu-dit : FONT D'ENTURY



Référence cadastrale : 0A0159

Description : Monument aux Morts



Patrimoine à protéger

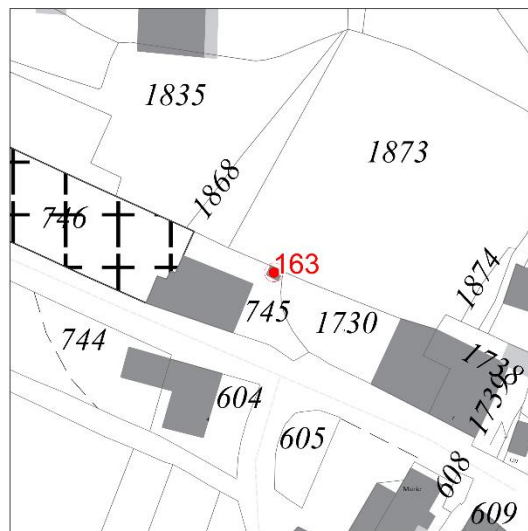
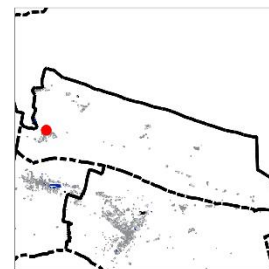
N°163

Commune : LESPARROU

Lieu-dit : LESPARROU (VILLAGE)

Référence cadastrale : 0C0745

Description : Monument aux Morts



Patrimoine à protéger

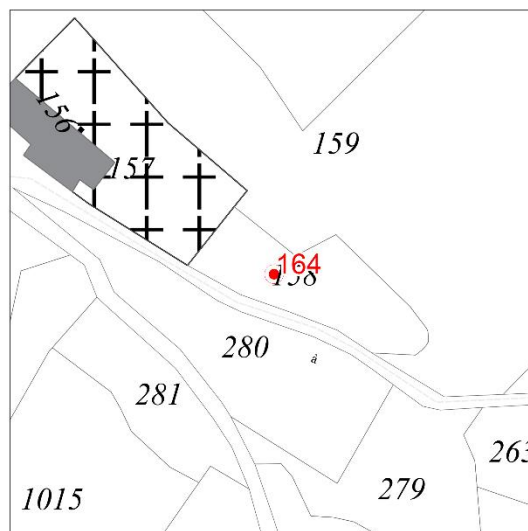

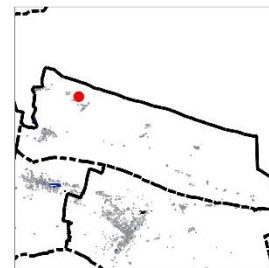
N°164

Commune : LESPARROU

Lieu-dit : FONT D'ENTURY

Référence cadastrale : 0A0158

Description : Croix



Patrimoine à protéger

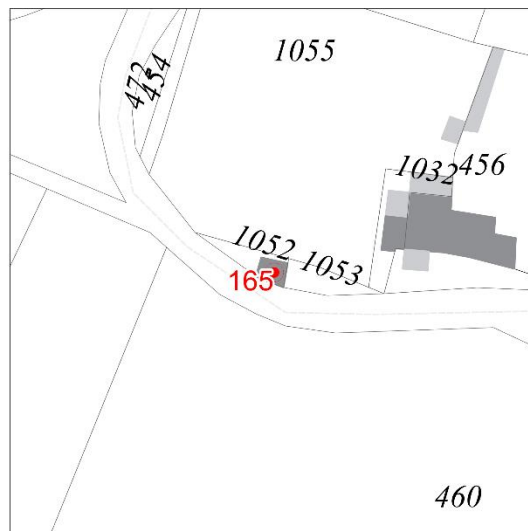
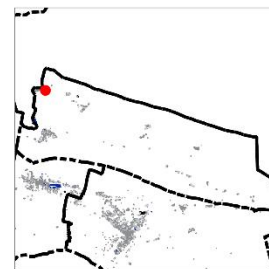
N°165

Commune : LESPARROU

Lieu-dit : LA RIVIÈRE

Référence cadastrale : 0A1052

Description : Lavoir de Campredon



Patrimoine à protéger

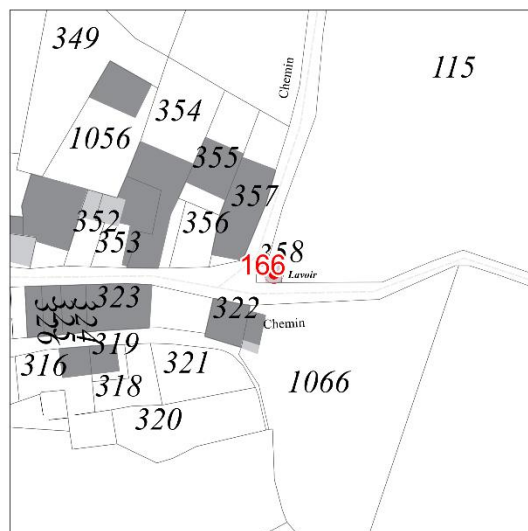
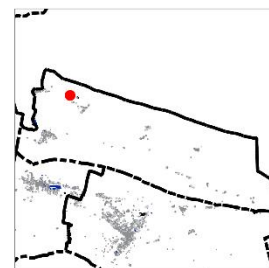
N°166

Commune : LESPARROU

Lieu-dit : LA COURONNE (HAMEAU)

Référence cadastrale : 0A0358

Description : Lavoir de la Couronne



Patrimoine à protéger

N°167

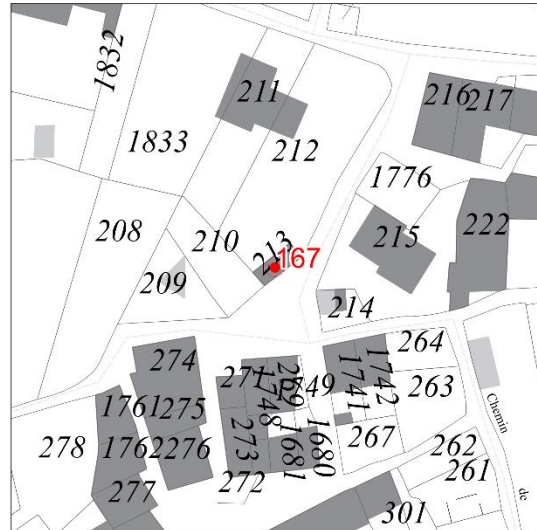
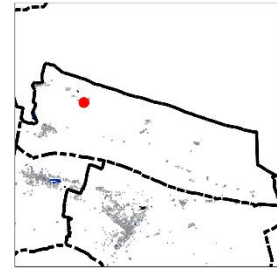
Commune : LESPARROU

Lieu-dit : LABORDE



Référence cadastrale : 0C0213

Description : Lavoir d'Aiguillanes



Patrimoine à protéger

N°168

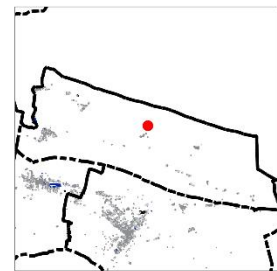
Commune : LESPARROU

Lieu-dit : ENGAULY (HAMEAU)



Référence cadastrale : 0A0684

Description : Lavoir d'Engauly



Patrimoine à protéger

N°169

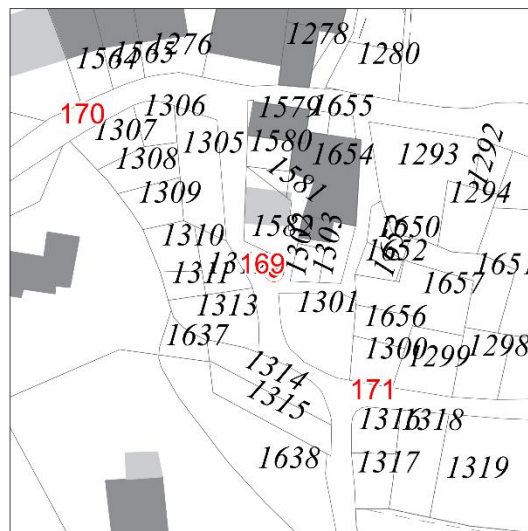
Commune : LEYCHERT

Lieu-dit : LEYCHERT



Référence cadastrale : Domaine public proche 0A1582

Description : Lavoir et abreuvoir



Patrimoine à protéger

N°170

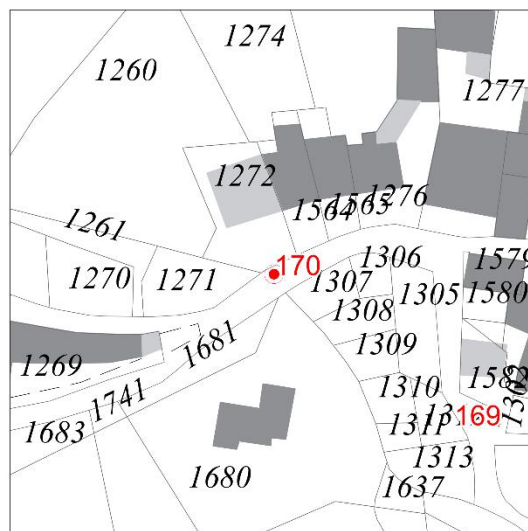
Commune : LEYCHERT

Lieu-dit : LEYCHERT



Référence cadastrale : Domaine public proche 0A1272

Description : Abreuvoir



Patrimoine à protéger

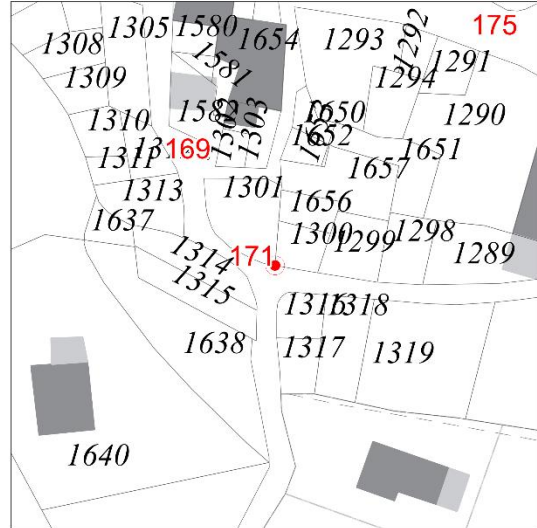
N°171

Commune : LEYCHERT

Lieu-dit : LEYCHERT

Référence cadastrale : 0A1300

Description : Abreuvoir



Patrimoine à protéger

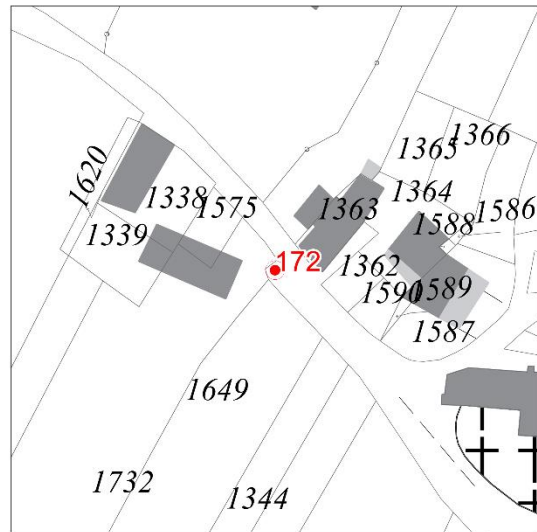
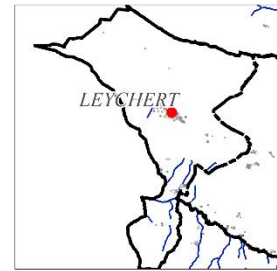
N°172

Commune : LEYCHERT

Lieu-dit : LEYCHERT

Référence cadastrale : Domaine public proche 0A1732

Description : Calvaire



Patrimoine à protéger

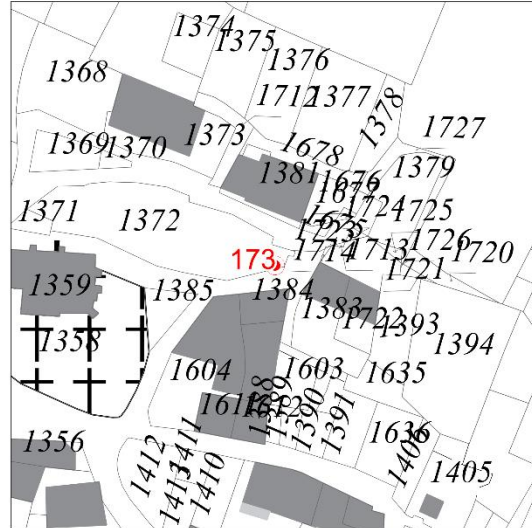

N°173

Commune : LEYCHERT

Lieu-dit : LEYCHERT

Référence cadastrale : Domaine public proche 0A1372

Description : Lavoir



Patrimoine à protéger

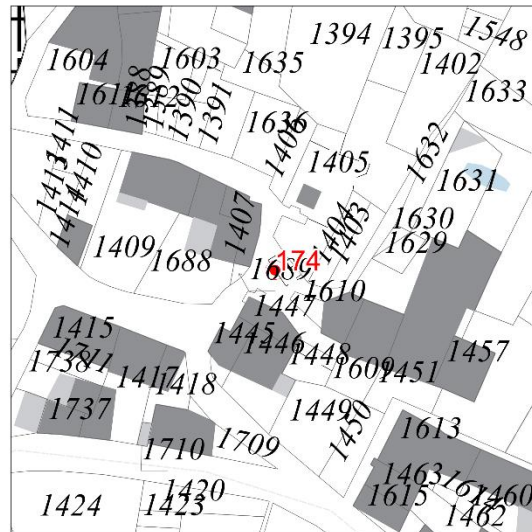
N°174

Commune : LEYCHERT

Lieu-dit : LEYCHERT

Référence cadastrale : Domaine public proche 0A1405

Description : Lavoir



Patrimoine à protéger

N°175

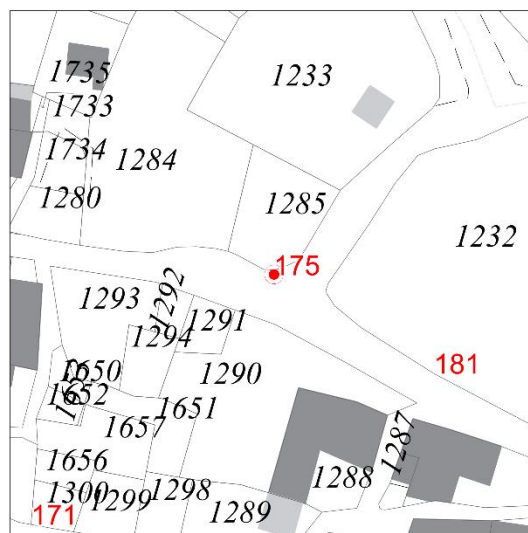
Commune : LEYCHERT

Lieu-dit : LEYCHERT



Référence cadastrale : Domaine public proche 0A1285

Description : Calvaire



Patrimoine à protéger

N°176

Commune : LEYCHERT

Lieu-dit : PLANDIÈRE



Référence cadastrale : 0B0278

Description : Lavoir couvert



Patrimoine à protéger

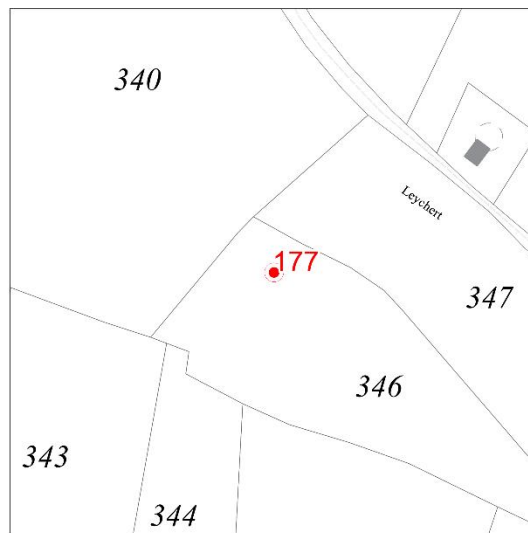

N°177

Commune : LEYCHERT

Lieu-dit : ESCOUMES

Référence cadastrale : 0A0346

Description : Croix du Planjoulet



Patrimoine à protéger

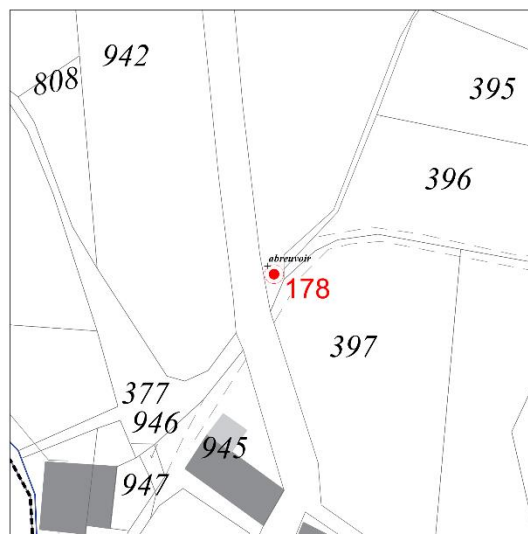
N°178

Commune : LEYCHERT

Lieu-dit : PLANDIÈRE

Référence cadastrale : 0B0379

Description : Abreuvoir



Patrimoine à protéger

N°179

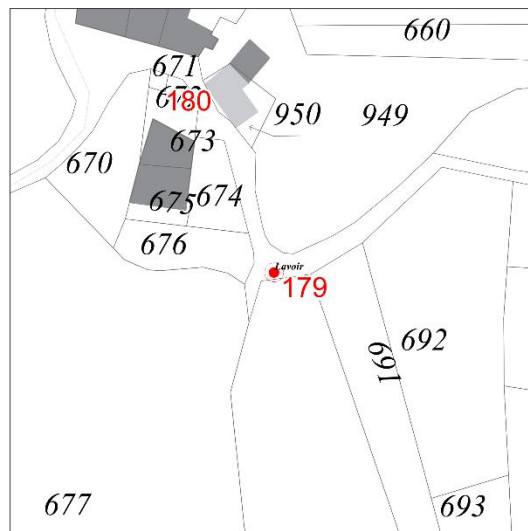

Commune : LEYCHERT

Lieu-dit : HAMEAU DE BASTIA



Référence cadastrale : Domaine public proche 0B0690

Description : Abreuvoir



Patrimoine à protéger

N°180

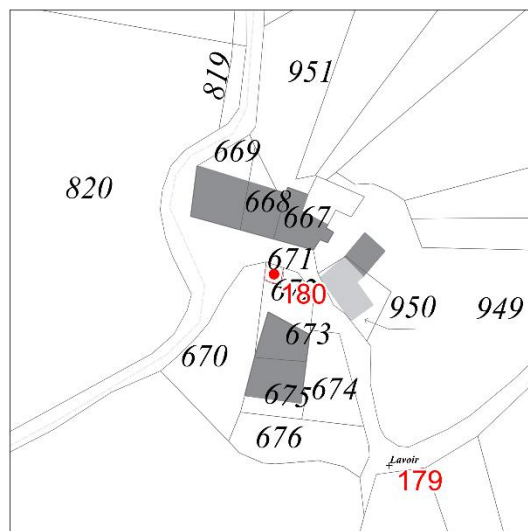

Commune : LEYCHERT

Lieu-dit : HAMEAU DE BASTIA



Référence cadastrale : 0B0671

Description : Puits couvert



Patrimoine à protéger

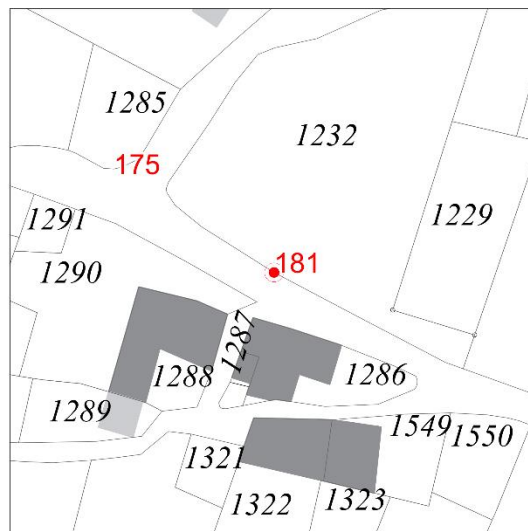

N°181

Commune : LEYCHERT

Lieu-dit :

Référence cadastrale : 0A1232

Description : Mur en pierre



Patrimoine à protéger

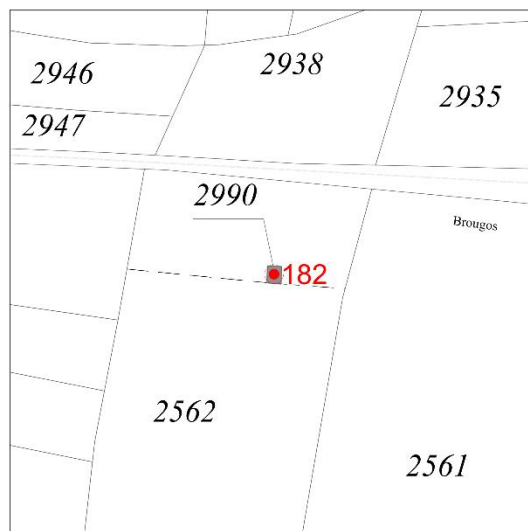

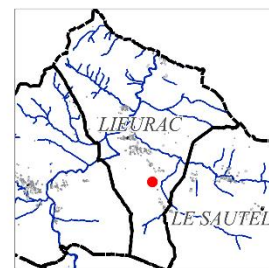
N°182

Commune : LIEURAC

Lieu-dit : LAS BROUGUS

Référence cadastrale : 0A2990

Description : Cabane



Patrimoine à protéger

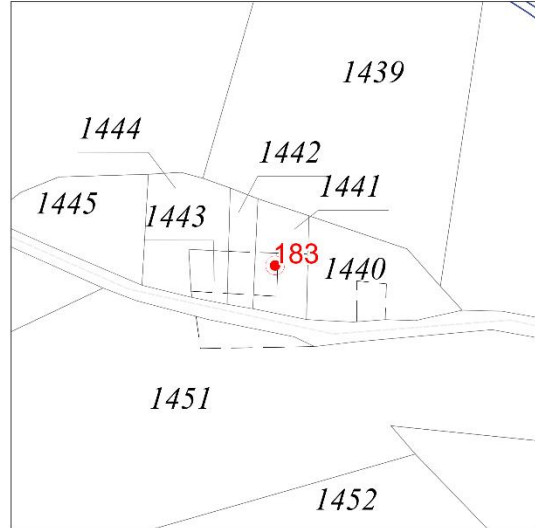
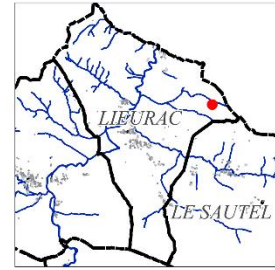
N°183

Commune : LIEURAC

Lieu-dit : LAS ESTAPIOS

Référence cadastrale : 0A1441

Description : Grange



Patrimoine à protéger

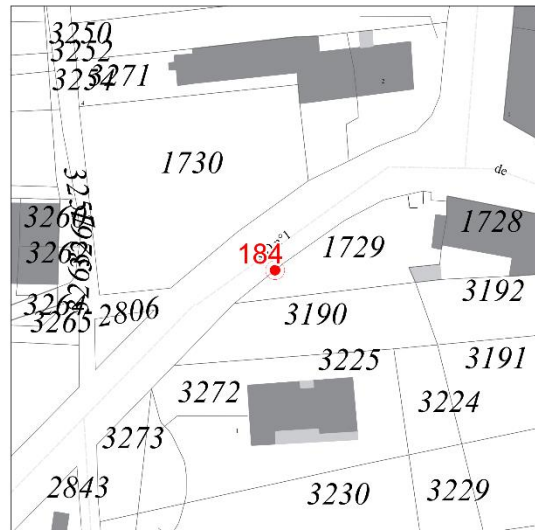
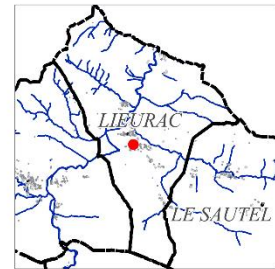
N°184

Commune : LIEURAC

Lieu-dit : LIEURAC

Référence cadastrale : 0A1729

Description : Métier à beux



Patrimoine à protéger

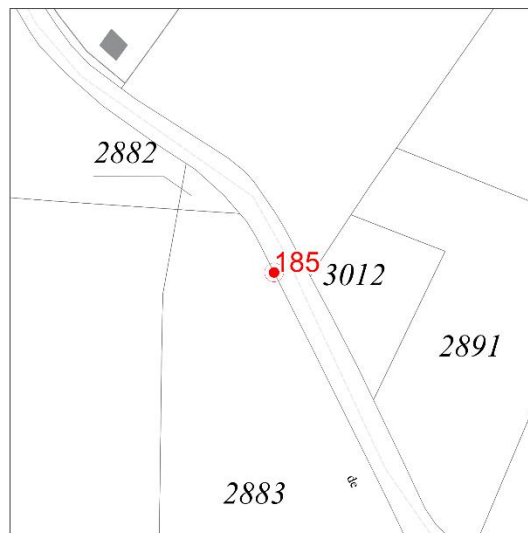

N°185

Commune : LIEURAC

Lieu-dit : TERRASSA

Référence cadastrale : 0A2883

Description : Abreuvoir



Patrimoine à protéger


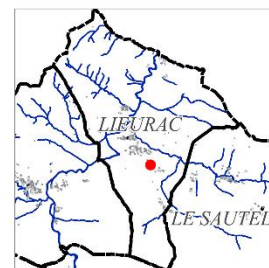
N°186

Commune : LIEURAC

Lieu-dit : TERRASSA

Référence cadastrale : 0A2901

Description : Puits



Patrimoine à protéger

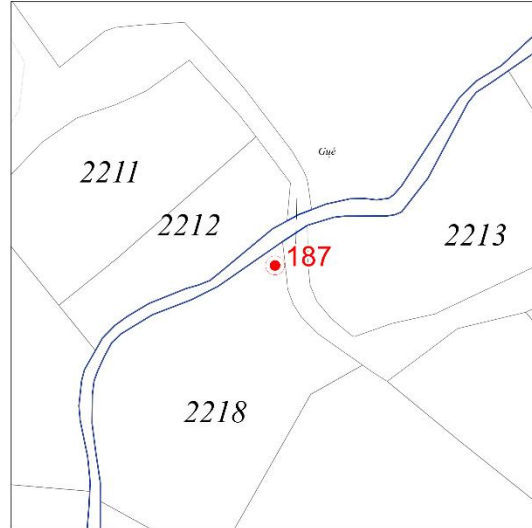
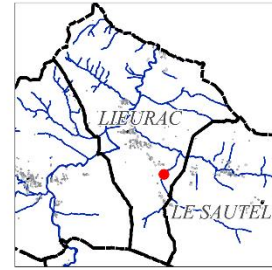
N°187

Commune : LIEURAC

Lieu-dit : FONTAINE DE TERRASSA

Référence cadastrale : 0A2218

Description : Croix



Patrimoine à protéger

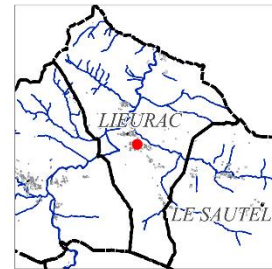
N°188

Commune : LIEURAC

Lieu-dit : LIEURAC

Référence cadastrale : 0A3082

Description : Croix



Patrimoine à protéger

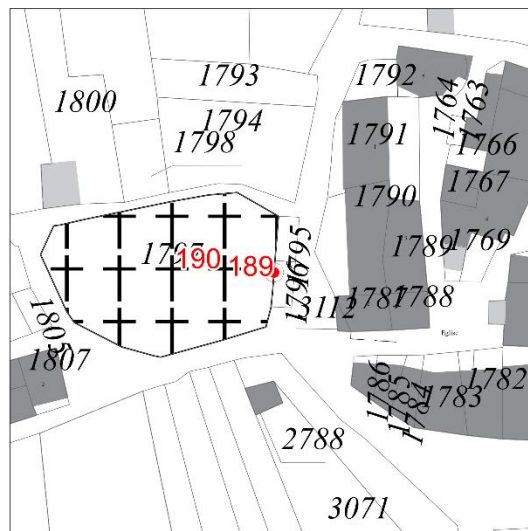
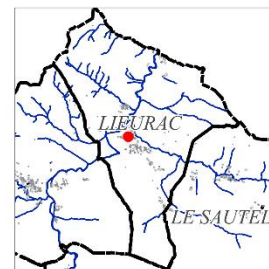
N°189

Commune : LIEURAC

Lieu-dit : LIEURAC

Référence cadastrale : 0A1796

Description : Croix



Patrimoine à protéger

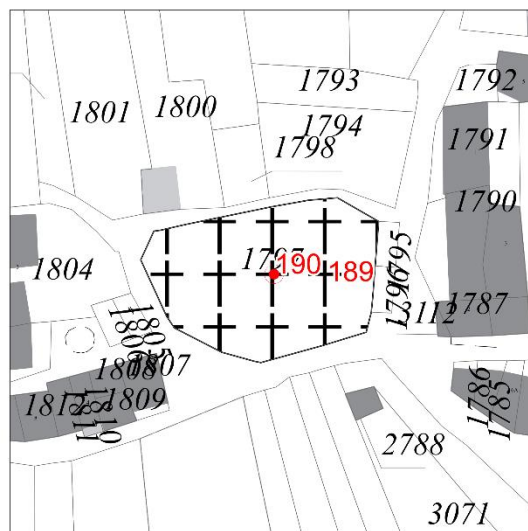
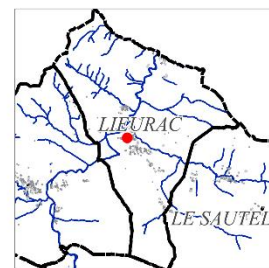
N°190

Commune : LIEURAC

Lieu-dit : LIEURAC

Référence cadastrale : 0A1797

Description : Oratoire



Patrimoine à protéger

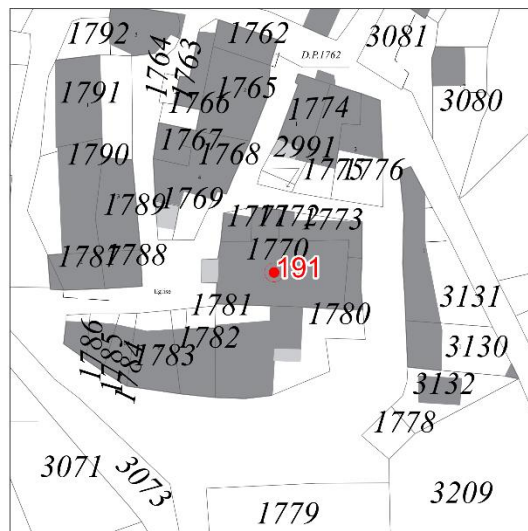
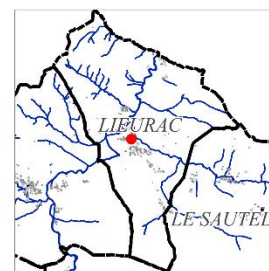
N°191

Commune : LIEURAC

Lieu-dit : LIEURAC

Référence cadastrale : 0A1770

Description : Eglise Paroissiale



Patrimoine à protéger

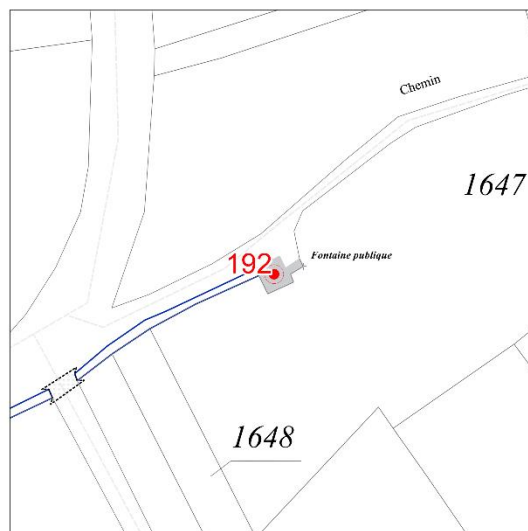

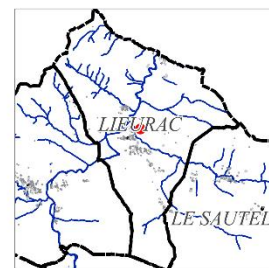
N°192

Commune : LIEURAC

Lieu-dit : LA GARRIGUE

Référence cadastrale : Domaine public proche 0A1647

Description : Lavoir et son canal



Patrimoine à protéger

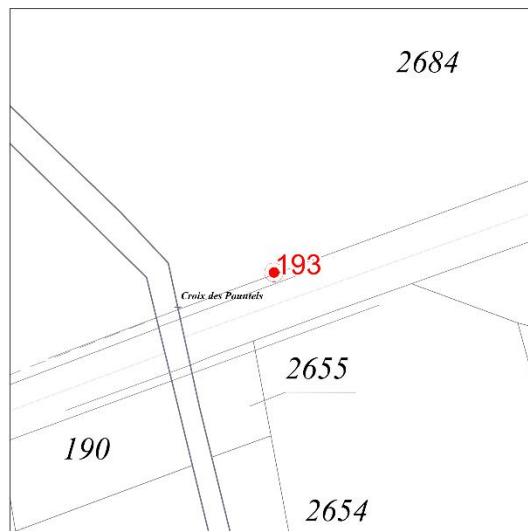

N°193

Commune : LIEURAC

Lieu-dit : LE POUNTET

Référence cadastrale : 0A2684

Description : Croix de la Pradelle



Patrimoine à protéger

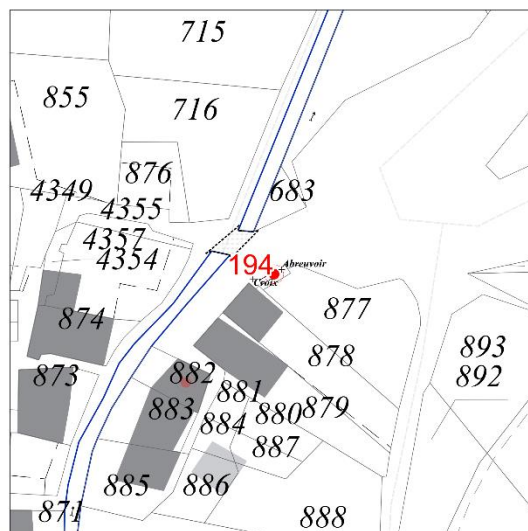
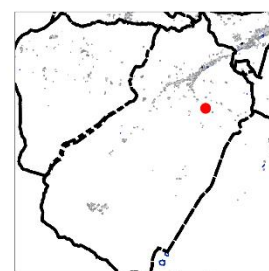
N°194

Commune : MONTFERRIER

Lieu-dit : CERIES (HAMEAU)

Référence cadastrale : Domaine public proche 0C0877

Description : NON RENSEIGNE



Patrimoine à protéger

N°195

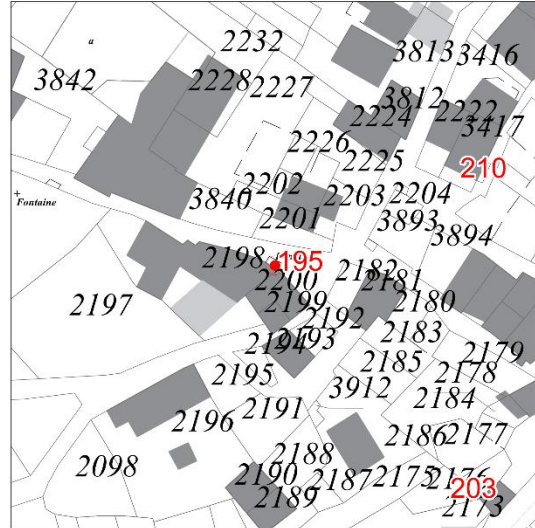
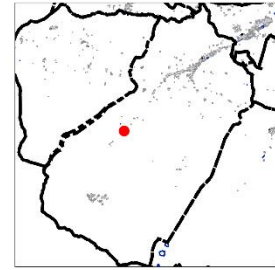
Commune : MONTFERRIER

Lieu-dit : LA PEYREGARDE



Référence cadastrale : Domaine public proche 0D2198

Description : Bassin



Patrimoine à protéger

N°196

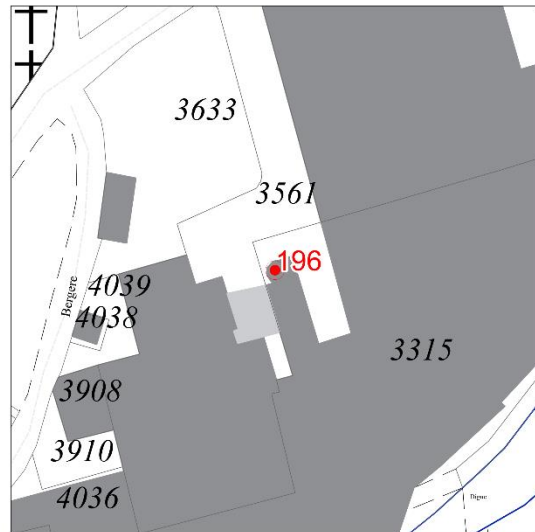
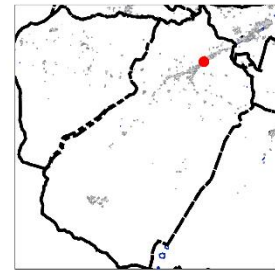
Commune : MONTFERRIER

Lieu-dit : PORTO D'ABAIL



Référence cadastrale : 0A3315

Description : Cheminée SAB



Patrimoine à protéger

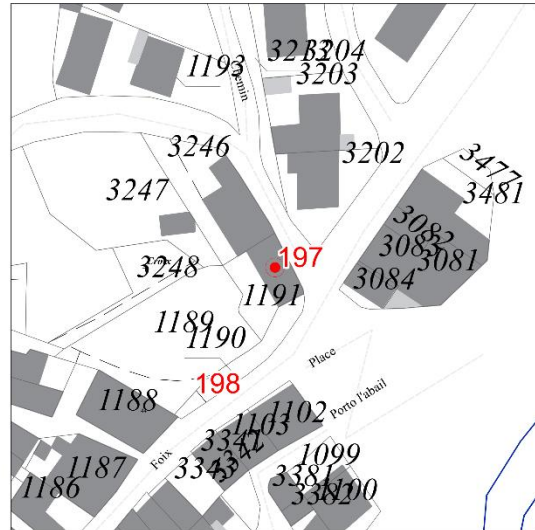
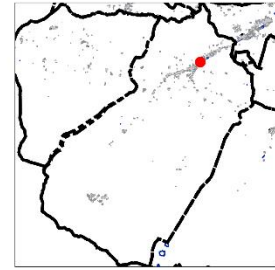
N°197

Commune : MONTFERRIER

Lieu-dit : MONTFERRIER

Référence cadastrale : 0A1191

Description : Lavoir



Patrimoine à protéger

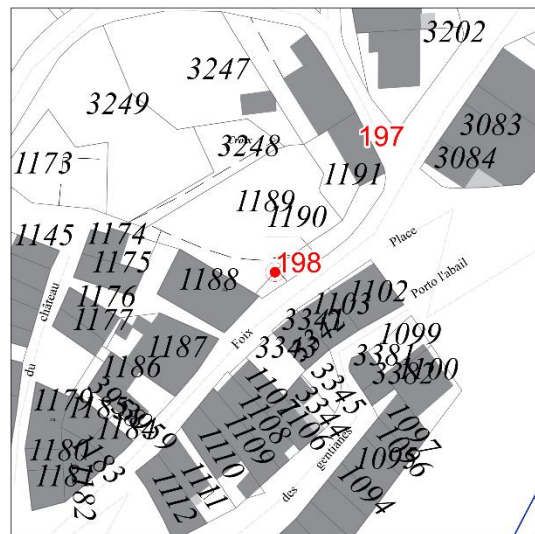
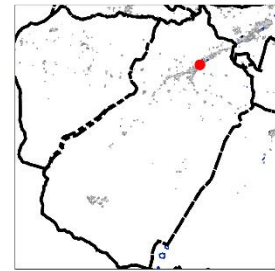
N°198

Commune : MONTFERRIER

Lieu-dit : MONTFERRIER

Référence cadastrale : 0A1190

Description : Fontaine



Patrimoine à protéger

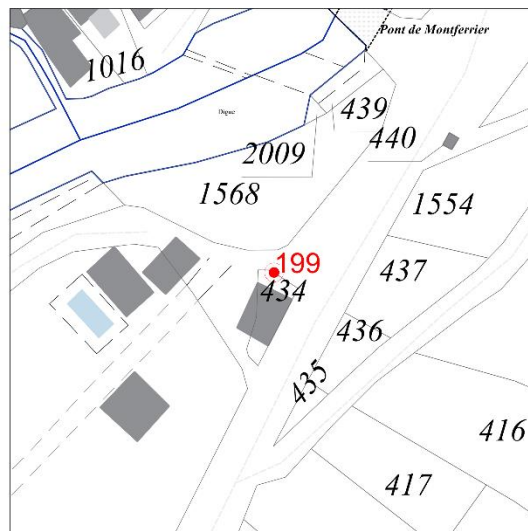
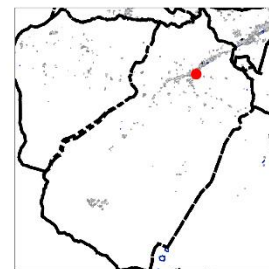
N°199

Commune : MONTFERRIER

Lieu-dit : FOUNT DE SICRE

Référence cadastrale : 0B0434

Description : Fontaine (fount de sicre)



Patrimoine à protéger

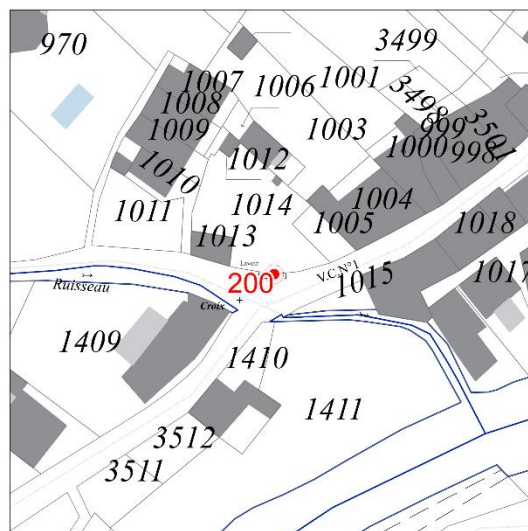
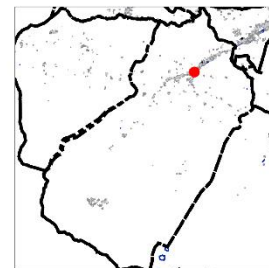
N°200

Commune : MONTFERRIER

Lieu-dit : SANSOU

Référence cadastrale : 0A1014

Description : Fontaine



Patrimoine à protéger

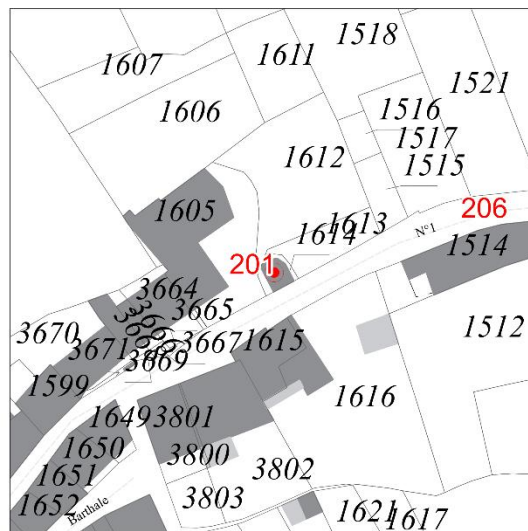
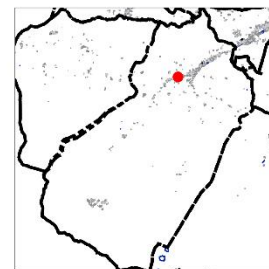
N°201

Commune : MONTFERRIER

Lieu-dit : BARTHALÉ

Référence cadastrale : 0A1614

Description : Chapelle



Patrimoine à protéger

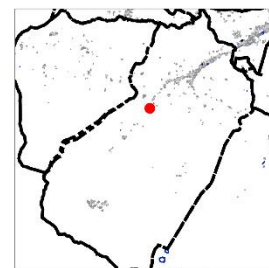
N°202

Commune : MONTFERRIER

Lieu-dit : LES BOURDELETTES

Référence cadastrale : 0D1160

Description : Lavoir



Patrimoine à protéger

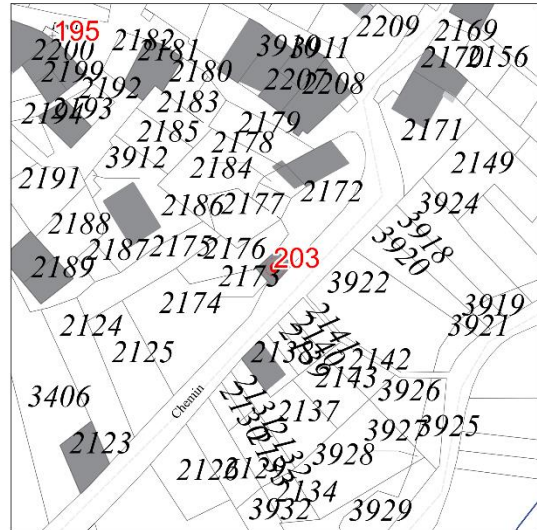
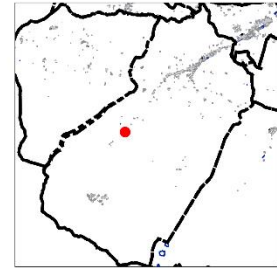
N°203

Commune : MONTFERRIER

Lieu-dit : LA PEYREGARDE

Référence cadastrale : 0D2173

Description : Lavoir



Patrimoine à protéger

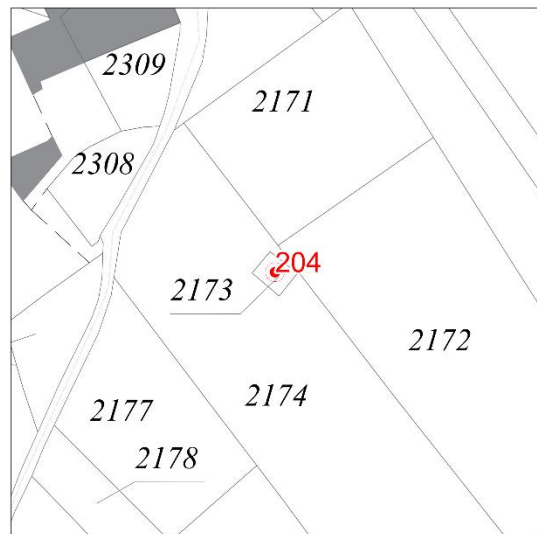

N°204

Commune : MONTFERRIER

Lieu-dit : COSTO DE DESSUS

Référence cadastrale : 0A2173

Description : Lavoir



Patrimoine à protéger

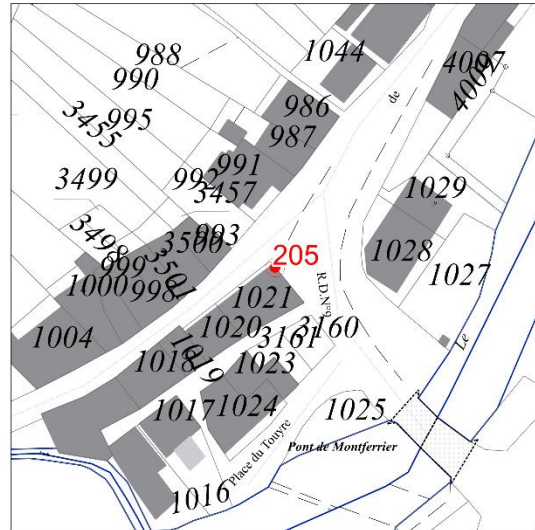
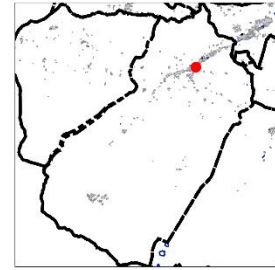
N°205

Commune : MONTFERRIER

Lieu-dit : SANSOU

Référence cadastrale : 0A1021

Description : Fontaine bassin



Patrimoine à protéger

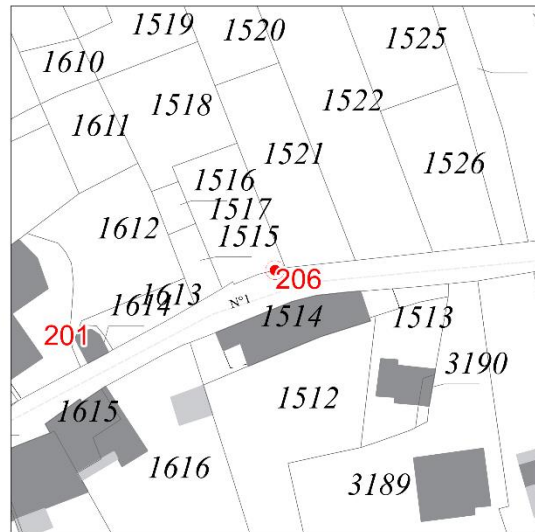
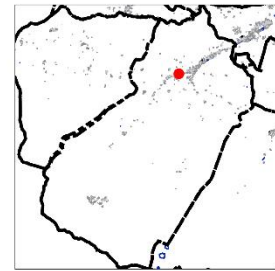
N°206

Commune : MONTFERRIER

Lieu-dit : LE CARRIAL

Référence cadastrale : 0A1517

Description : Lavoir



Patrimoine à protéger

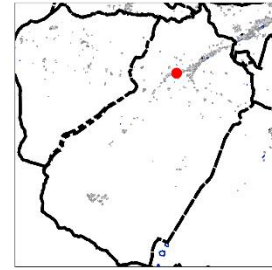
N°207

Commune : MONTFERRIER

Lieu-dit : BARTHALÉ

Référence cadastrale : 0A1590

Description : Bassin



Patrimoine à protéger

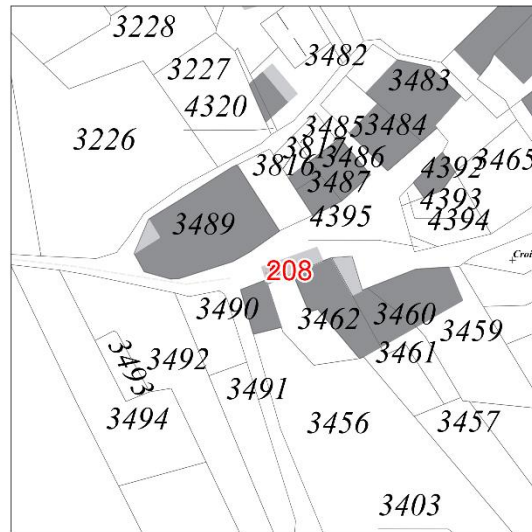
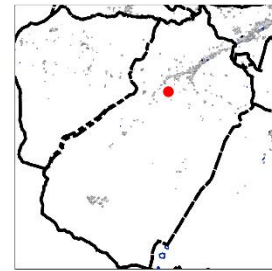
N°208

Commune : MONTFERRIER

Lieu-dit : MARTINAT (HAMEAU)

Référence cadastrale : 0C3462

Description : Lavoir



Patrimoine à protéger

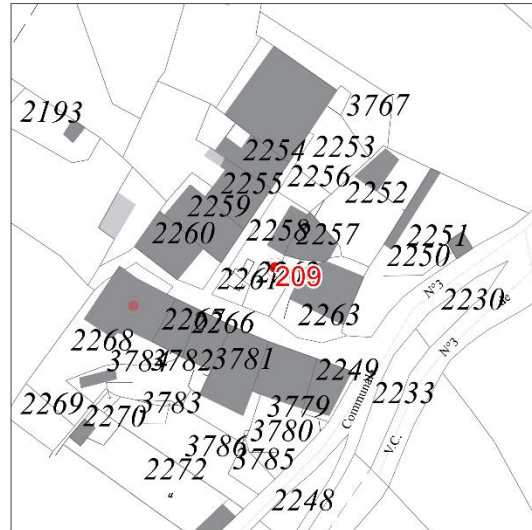
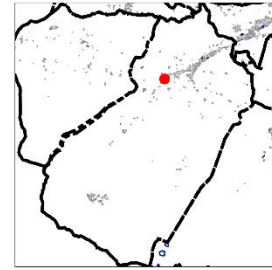
N°209

Commune : MONTFERRIER

Lieu-dit : MARSOL

Référence cadastrale : 0A2262

Description : Lavoir



Patrimoine à protéger

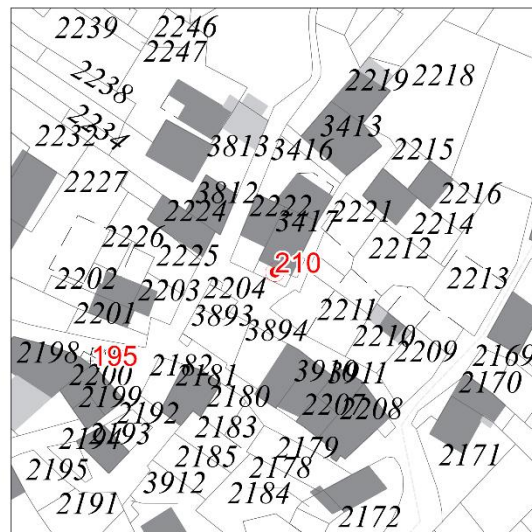
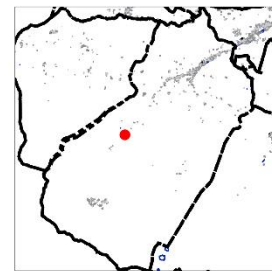
N°210

Commune : MONTFERRIER

Lieu-dit : LA PEYREGARDE

Référence cadastrale : 0D3417

Description : Fontaine



Patrimoine à protéger

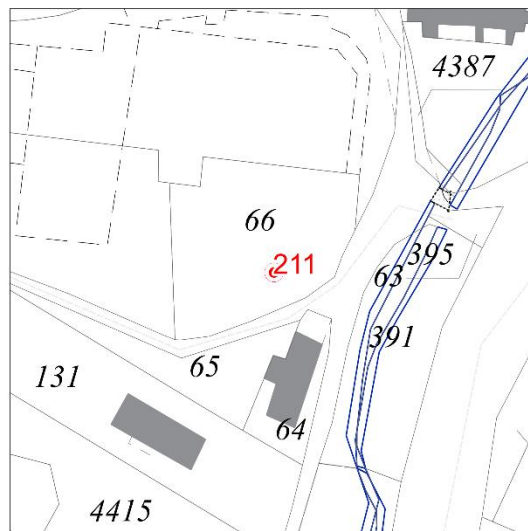
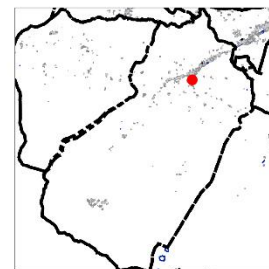
N°211

Commune : MONTFERRIER

Lieu-dit : LABAROUSE

Référence cadastrale : 0C0066

Description : Fontaine



Patrimoine à protéger

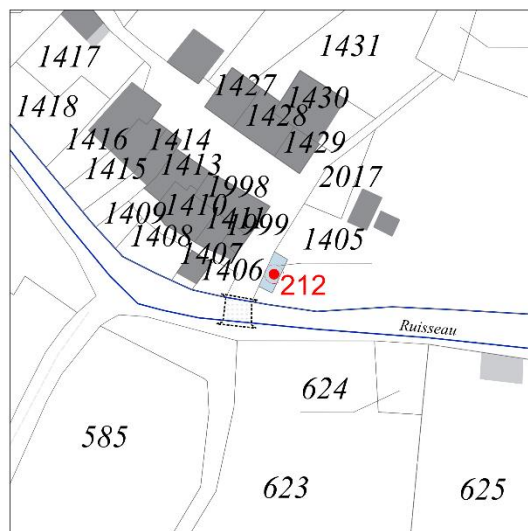

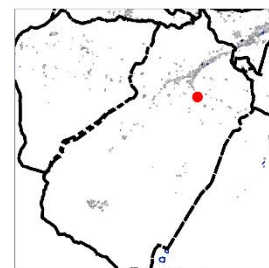
N°212

Commune : MONTFERRIER

Lieu-dit : LES BORDES DE BAS

Référence cadastrale : 0B1405

Description : Lavoir



Patrimoine à protéger

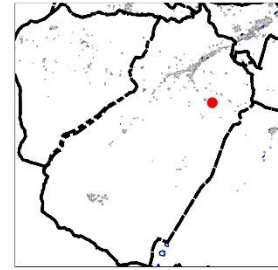
N°213

Commune : MONTFERRIER

Lieu-dit : LE RAMIÉ

Référence cadastrale : 0C0967

Description : Lavoir



Patrimoine à protéger

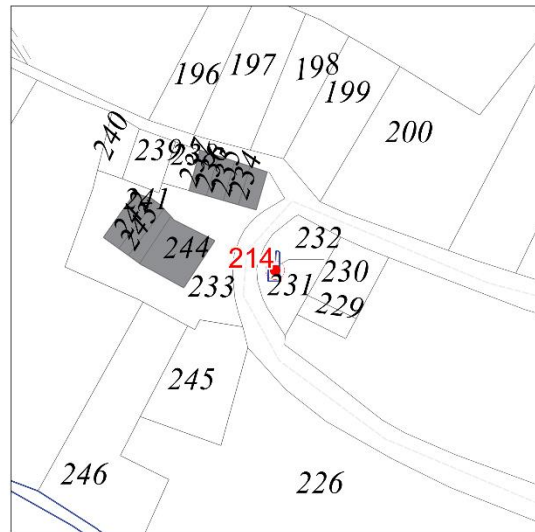
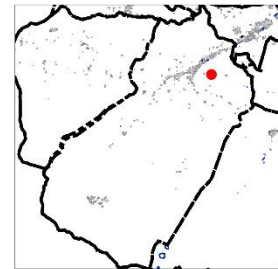
N°214

Commune : MONTFERRIER

Lieu-dit : PEYROT

Référence cadastrale : 0B0232

Description : Bassin



Patrimoine à protéger

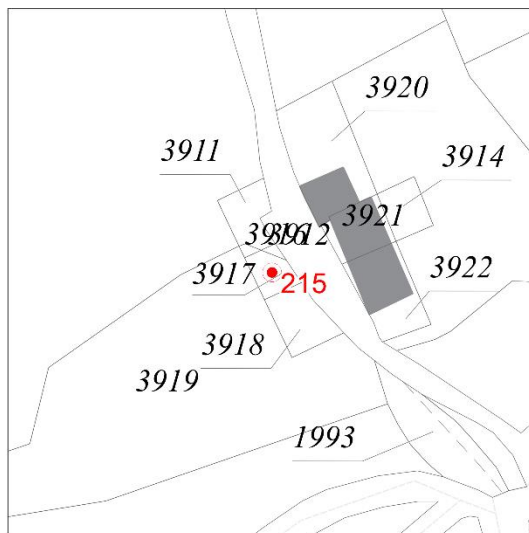

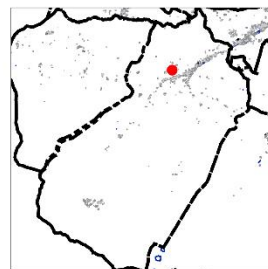
N°215

Commune : MONTFERRIER

Lieu-dit : PRADE DE COUCHE

Référence cadastrale : 0A3917

Description : Bassin



Patrimoine à protéger

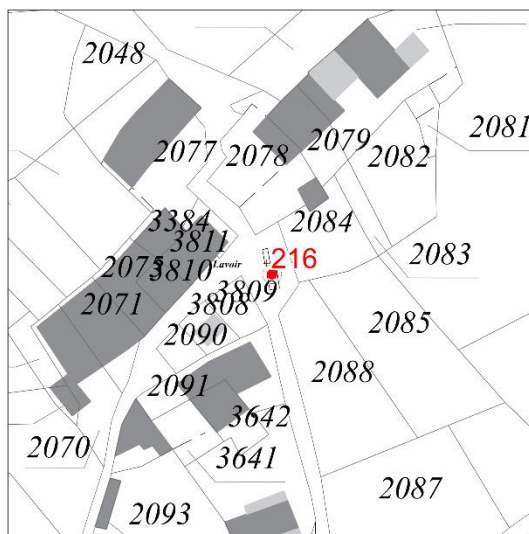

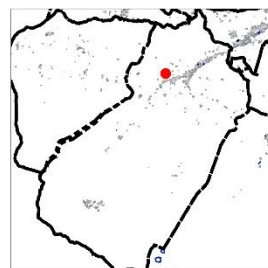
N°216

Commune : MONTFERRIER

Lieu-dit : LE SAU

Référence cadastrale : Domaine public proche 0A2084

Description : Bassin



Patrimoine à protéger

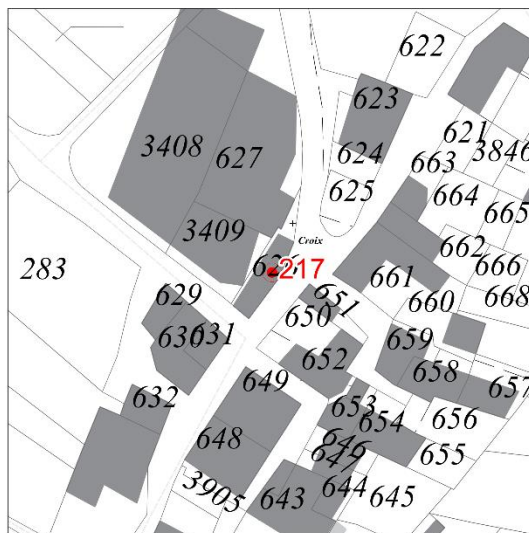
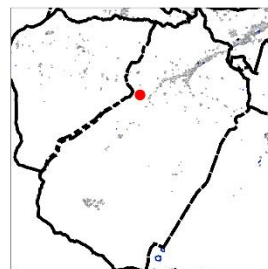
N°217

Commune : MONTFERRIER

Lieu-dit : FREMIS DE HAUT

Référence cadastrale : 0D0626

Description : Lavoir



Patrimoine à protéger

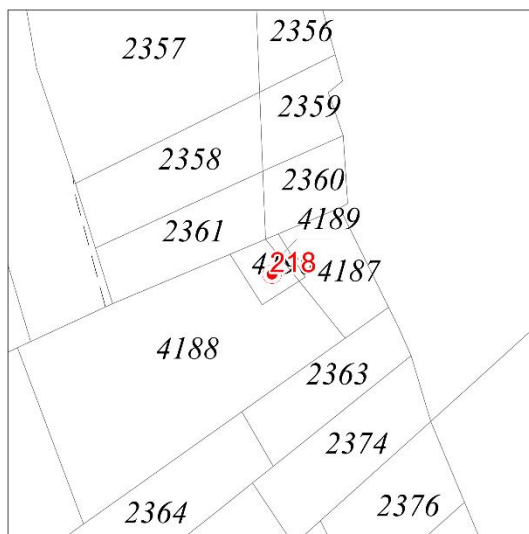
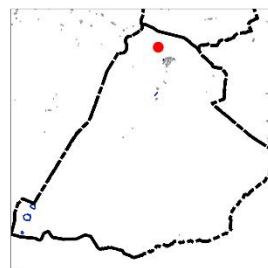
N°218

Commune : MONTSEGUR

Lieu-dit : CAMP DES CRÉMATS

Référence cadastrale : 0A4190

Description : Stèle



Patrimoine à protéger

N°219

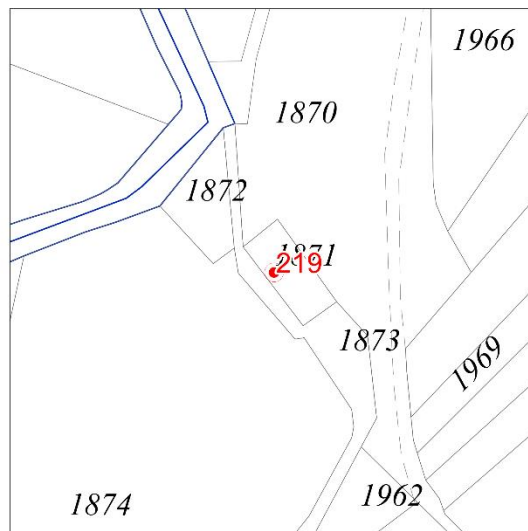
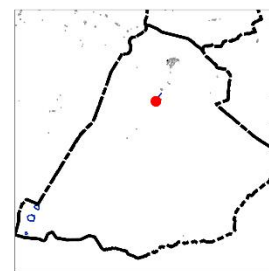
Commune : MONTSEGUR

Lieu-dit : COURTALUC



Référence cadastrale : 0B1871

Description : Moulin



Patrimoine à protéger

N°220

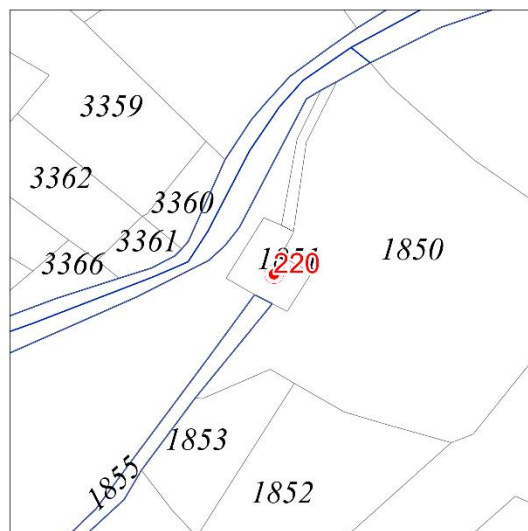

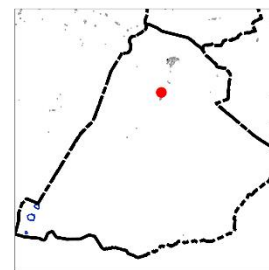
Commune : MONTSEGUR

Lieu-dit : COUME GUILHEM



Référence cadastrale : 0B1851

Description : Moulin



Patrimoine à protéger

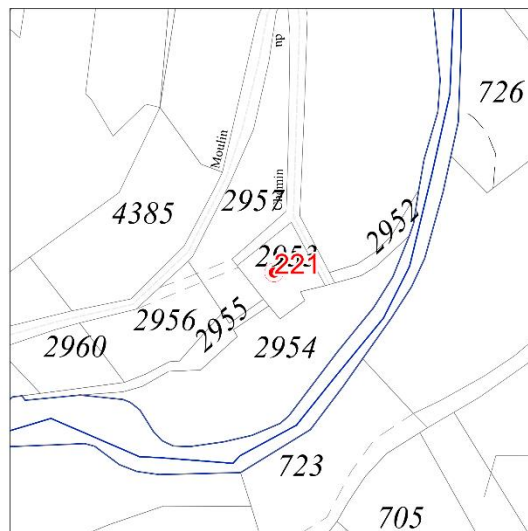

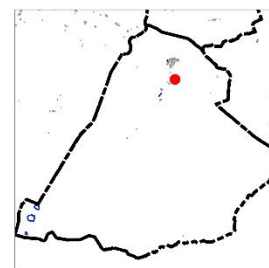
N°221

Commune : MONTSEGUR

Lieu-dit : ROC DEL BARRAL

Référence cadastrale : 0A2953

Description : Moulin



Patrimoine à protéger

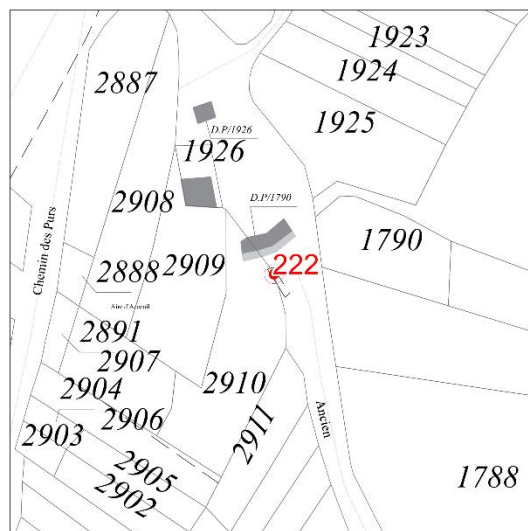

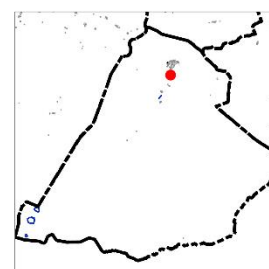
N°222

Commune : MONTSEGUR

Lieu-dit : ROC DEL BARRAL

Référence cadastrale : 0A2910

Description : Fontaine



Patrimoine à protéger

N°223

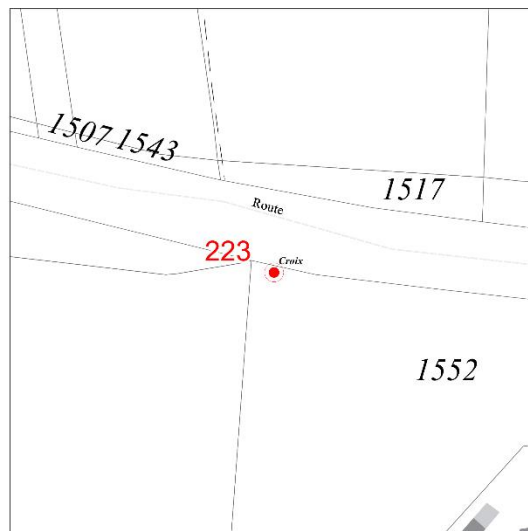
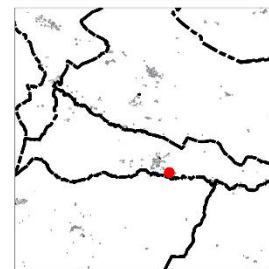
Commune : NALZEN

Lieu-dit : MANDRAIL



Référence cadastrale : 0B1552

Description : Calvaire



Patrimoine à protéger

N°224

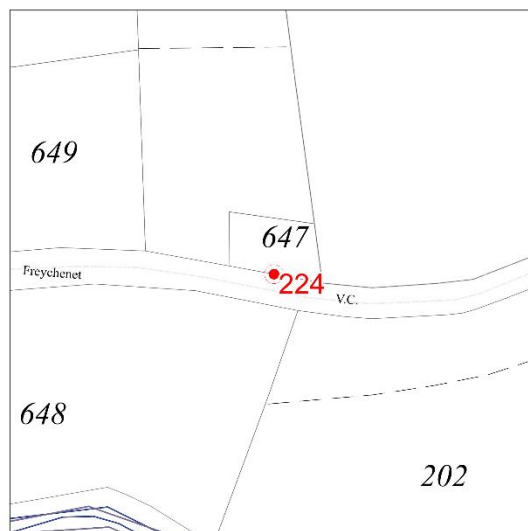

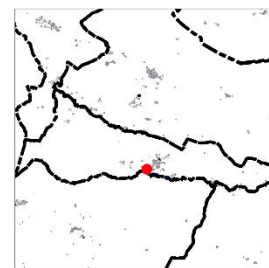
Commune : NALZEN

Lieu-dit : LE SOULEILLA



Référence cadastrale : Domaine public proche 0B0647

Description : Statue vierge



Patrimoine à protéger

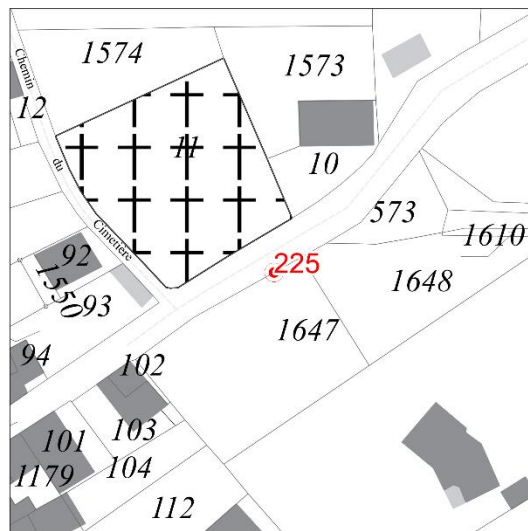
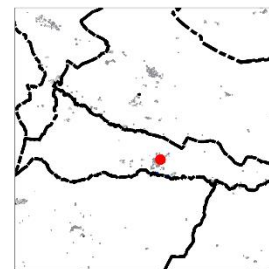
N°225

Commune : NALZEN

Lieu-dit : QUITIÈNE CARDOULÉRO

Référence cadastrale : 0B1611

Description : Fontaine



Patrimoine à protéger

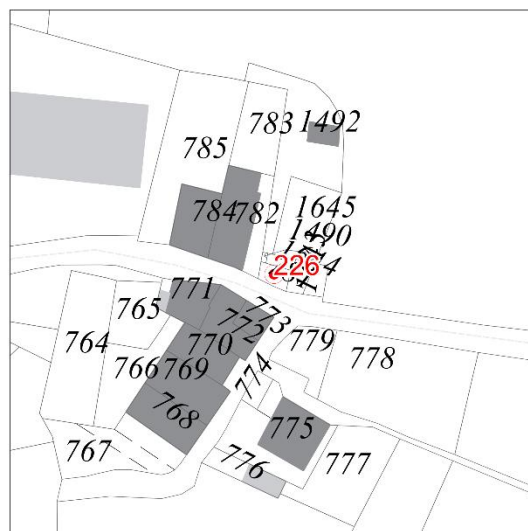
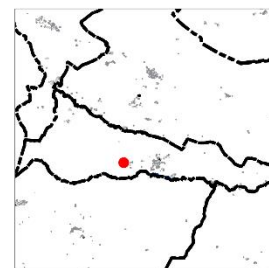
N°226

Commune : NALZEN

Lieu-dit : FÉVRIER

Référence cadastrale : 0B0781

Description : Lavoir



Patrimoine à protéger

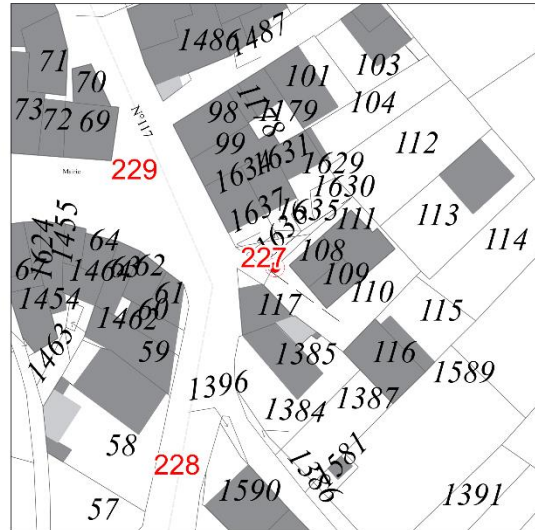
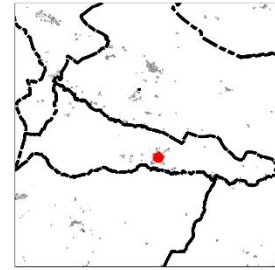
N°227

Commune : NALZEN

Lieu-dit : NALZEN VILLAGE

Référence cadastrale : 0B0110

Description : Fontaine



Patrimoine à protéger

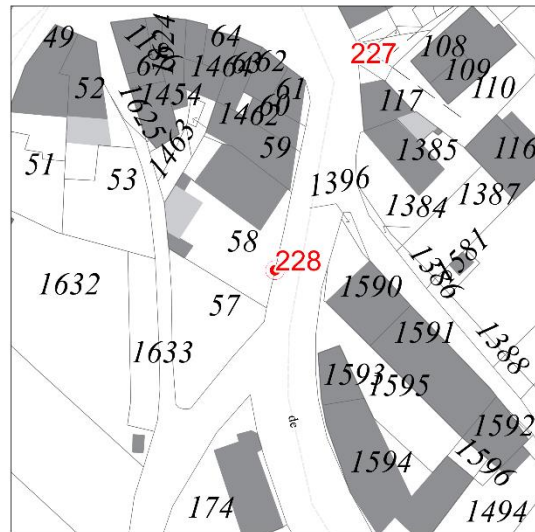
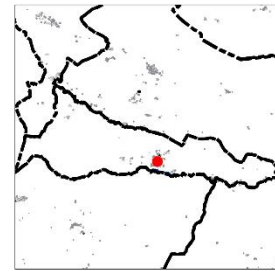
N°228

Commune : NALZEN

Lieu-dit : NALZEN VILLAGE

Référence cadastrale : Domaine public proche 0B0058

Description : Fontaine



Patrimoine à protéger

N°229

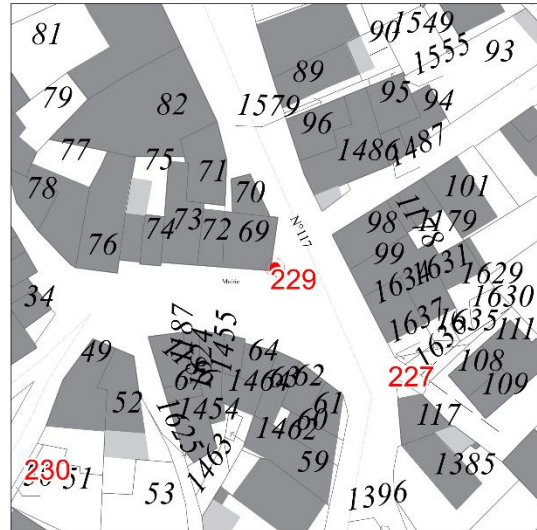
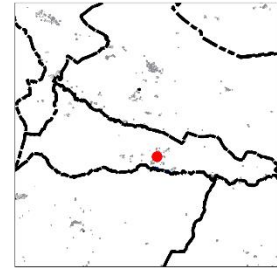
Commune : NALZEN

Lieu-dit : NALZEN VILLAGE



Référence cadastrale : Domaine public proche 0B0069

Description : Fontaine



Patrimoine à protéger

N°230

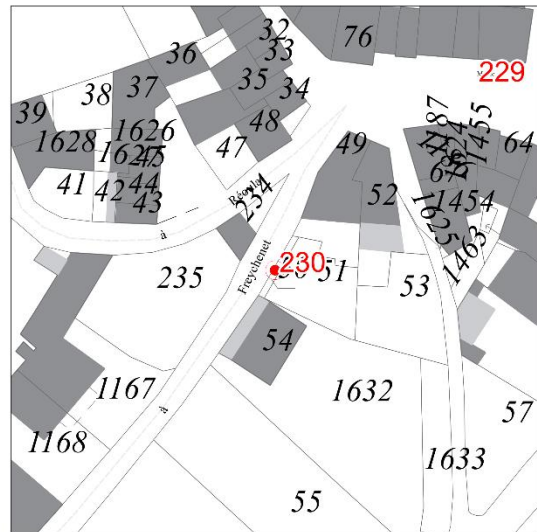
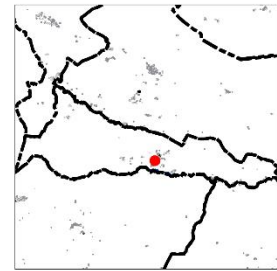
Commune : NALZEN

Lieu-dit : NALZEN VILLAGE



Référence cadastrale : 0B0050

Description : Lavoir



Patrimoine à protéger

N°231

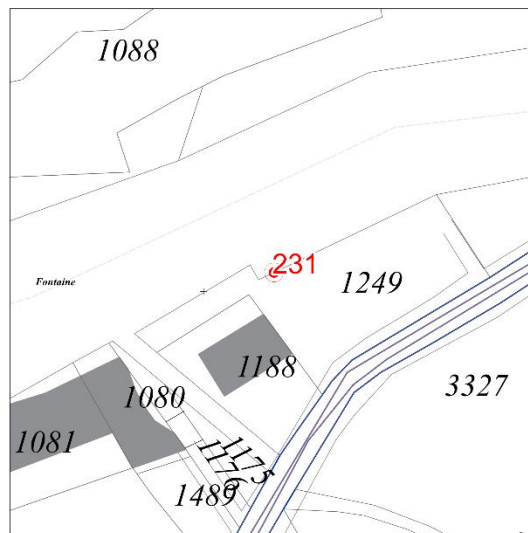
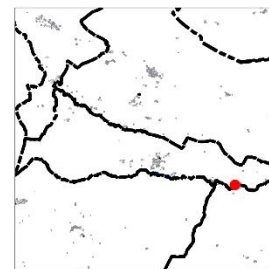
Commune : NALZEN

Lieu-dit : LA GARRIGUE



Référence cadastrale : 0B1249

Description : Lavoir



Patrimoine à protéger

N°232

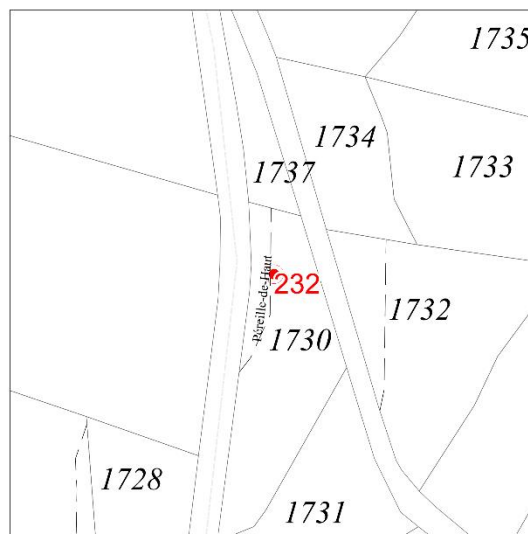

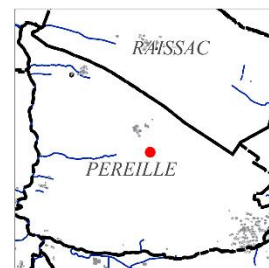
Commune : PEREILLE

Lieu-dit : FOUNT ROUGE



Référence cadastrale : 0A1730

Description : Mémorial résistance



Patrimoine à protéger

N°233

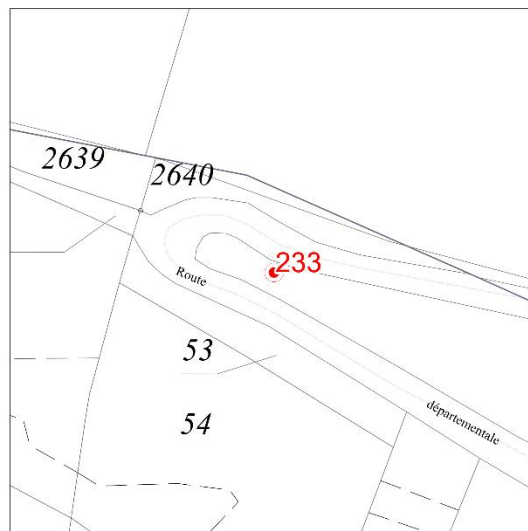
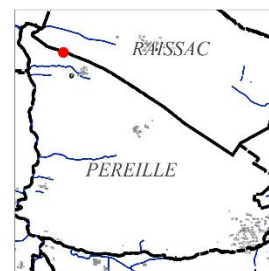
Commune : PEREILLE

Lieu-dit : LE MAYNÉ



Référence cadastrale : 0A0060

Description : Point de vue et table d'interprétation paysagère



Patrimoine à protéger

N°234

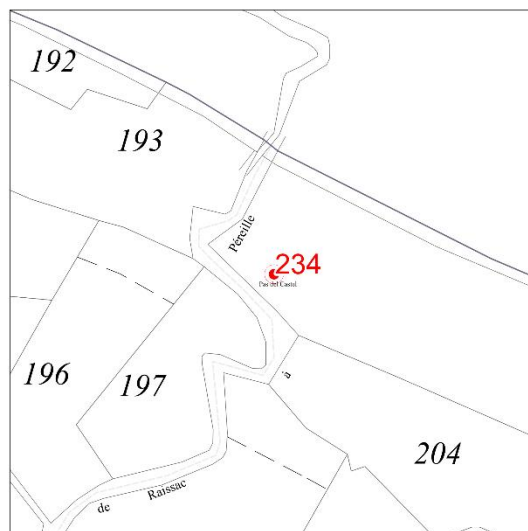

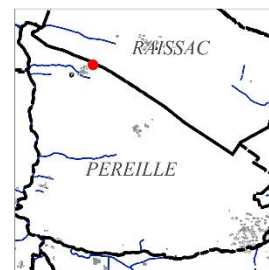
Commune : PEREILLE

Lieu-dit : FOURNAS



Référence cadastrale : 0A0209

Description : Ancien château



Patrimoine à protéger

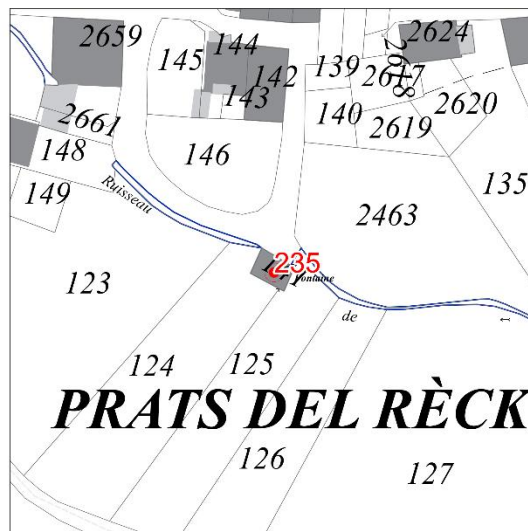
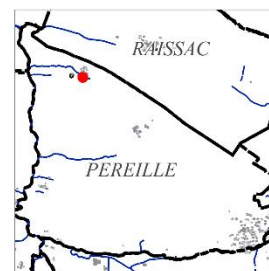
N°235

Commune : PEREILLE

Lieu-dit : HAMEAU DE PÉREILLE DE BAS

Référence cadastrale : 0A0141

Description : Lavoir



Patrimoine à protéger

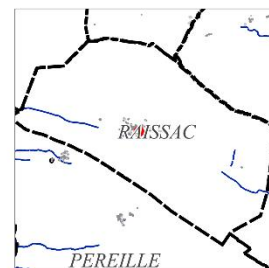
N°236

Commune : RAISSAC

Lieu-dit : VILLAGE DE RAISSAC

Référence cadastrale : 0A0857

Description : Fontaine



Patrimoine à protéger

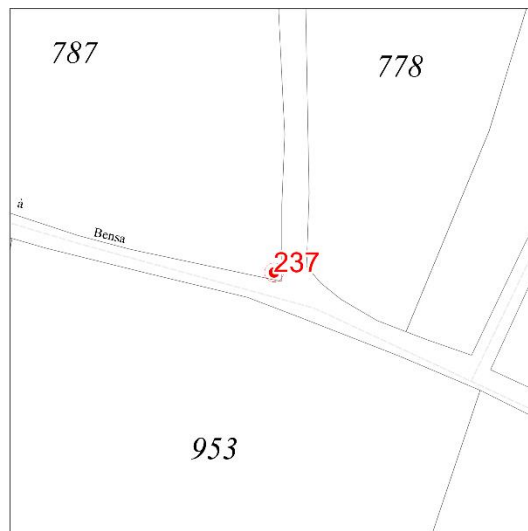

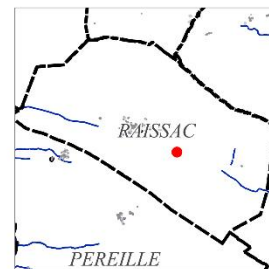
N°237

Commune : RAISSAC

Lieu-dit : LAS FÈYCHOS

Référence cadastrale : 0A0787

Description : Croix



Patrimoine à protéger

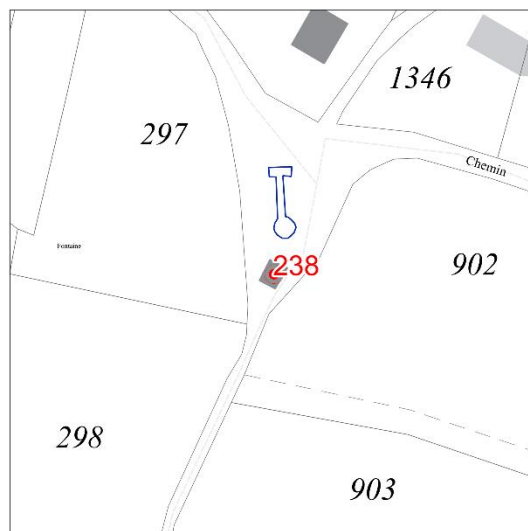

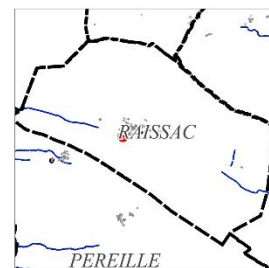
N°238

Commune : RAISSAC

Lieu-dit : MÉNEYROU

Référence cadastrale : Domaine public proche 0A0297

Description : Fontaine



Patrimoine à protéger

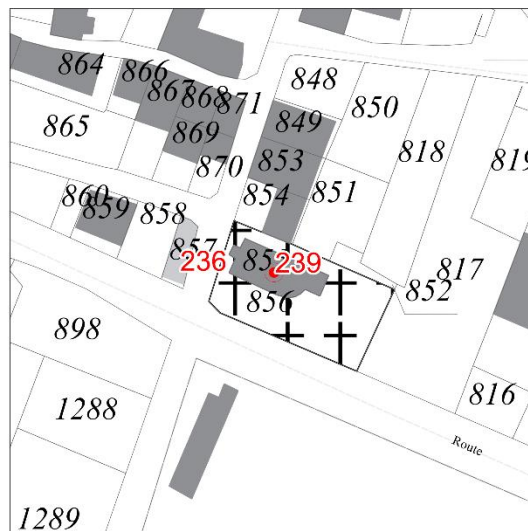
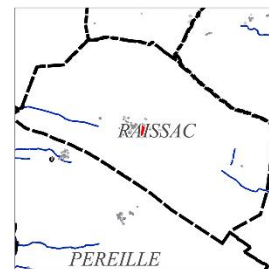
N°239

Commune : RAISSAC

Lieu-dit : VILLAGE DE RAISSAC

Référence cadastrale : 0A0855

Description : Eglise Notre Dame de l'Assomption



Patrimoine à protéger


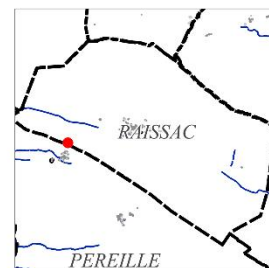
N°240

Commune : RAISSAC

Lieu-dit : PAS DEL CASTEL

Référence cadastrale : 0A0342

Description : Ancien château de Péreille



Patrimoine à protéger

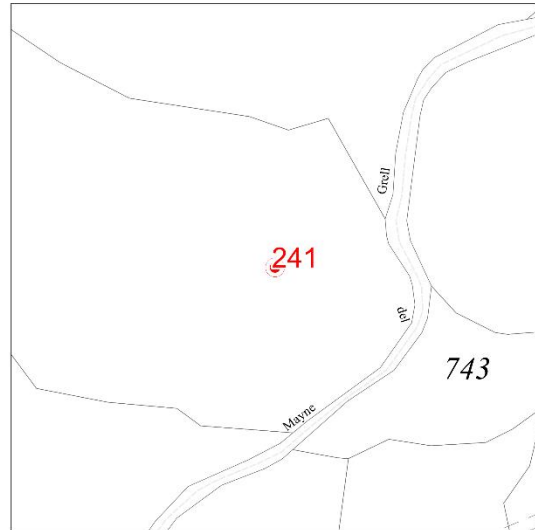
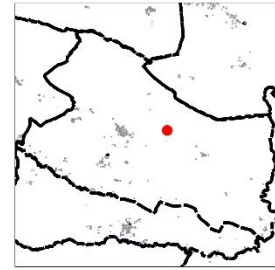
N°241

Commune : ROQUEFIXADE

Lieu-dit : RAMBERT ET PRAT DEL CLERGUE

Référence cadastrale : 0A0791

Description : Cabane en pierre sèche (Orri)



Patrimoine à protéger

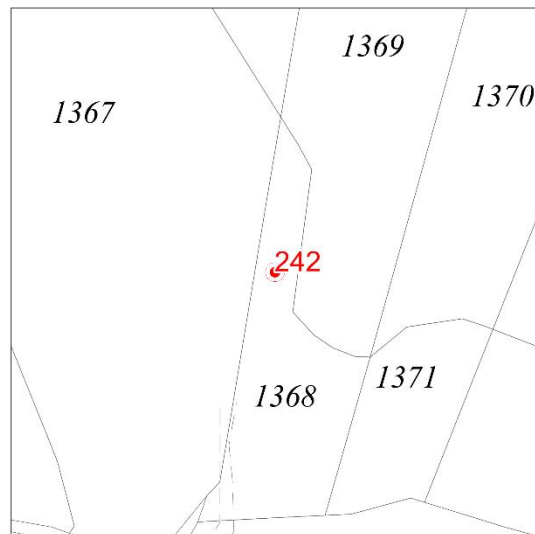
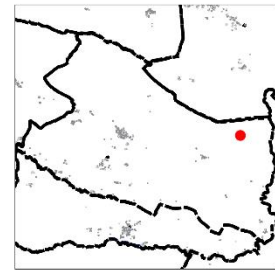
N°242

Commune : ROQUEFIXADE

Lieu-dit : LAS PEYRIERES

Référence cadastrale :

Description : Cabane en pierre sèche (Orri)



Patrimoine à protéger

N°243

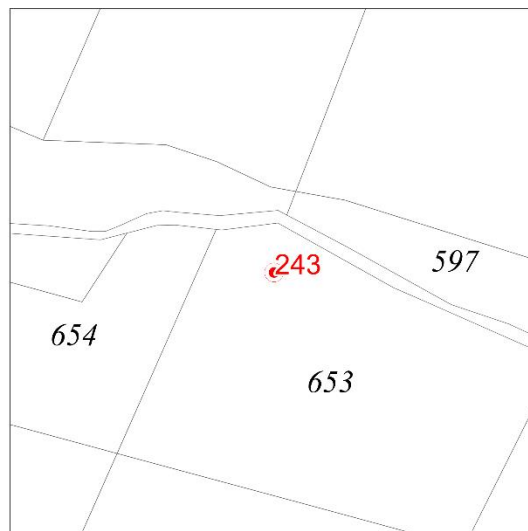

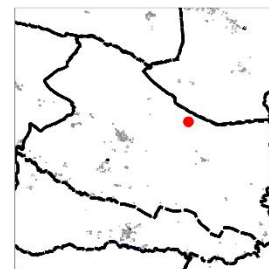
Commune : ROQUEFIXADE

Lieu-dit : CLOT DES BOUSQUETS



Référence cadastrale : 0A0653

Description : Cabane en pierre sèche (Orri)



Patrimoine à protéger

N°244

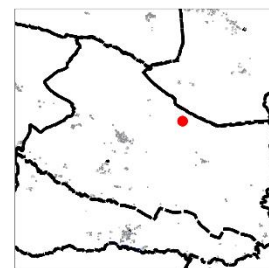
Commune : ROQUEFIXADE

Lieu-dit : GRIFOUL ET PARRAT



Référence cadastrale : 0A0588

Description : Cabane en pierre sèche (Orri)



Patrimoine à protéger

N°245

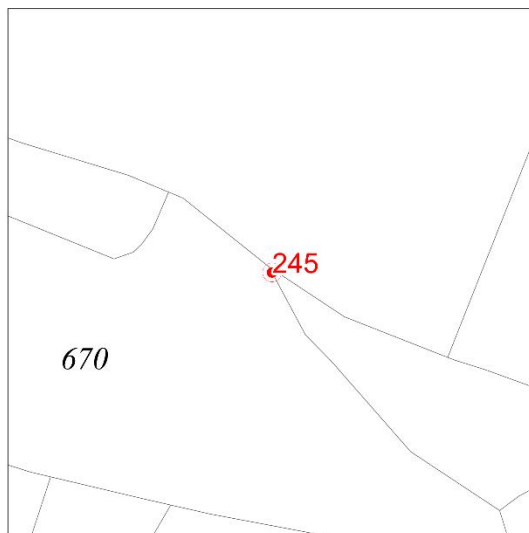
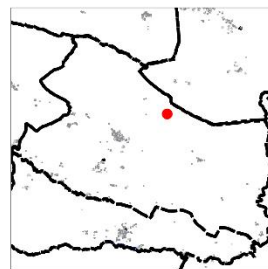
Commune : ROQUEFIXADE

Lieu-dit : GRIFOUL ET PARRAT



Référence cadastrale : 0A0670

Description : Cabane en pierre sèche (Orri)



Patrimoine à protéger

N°246

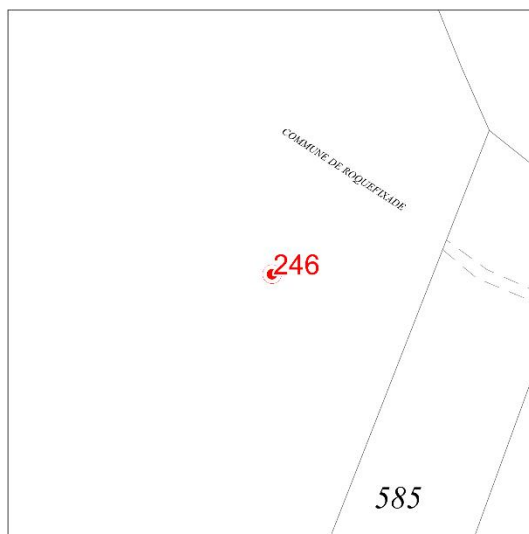
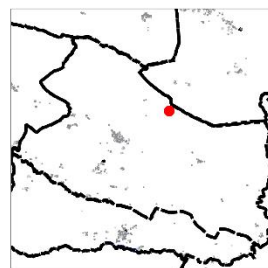
Commune : ROQUEFIXADE

Lieu-dit : GRIFOUL ET PARRAT



Référence cadastrale : 0A0574

Description : Cabane en pierre sèche (Orri)



Patrimoine à protéger

N°247

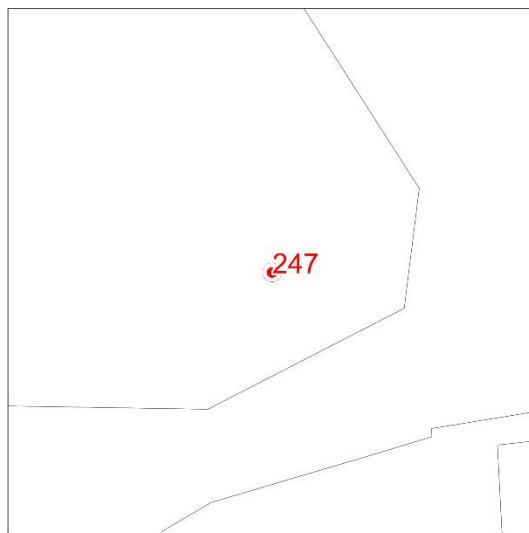

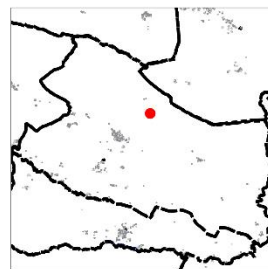
Commune : ROQUEFIXADE

Lieu-dit : GLIESO CATOULICO



Référence cadastrale : 0A0833

Description : Cabane en pierre sèche (Orri)



Patrimoine à protéger

N°248

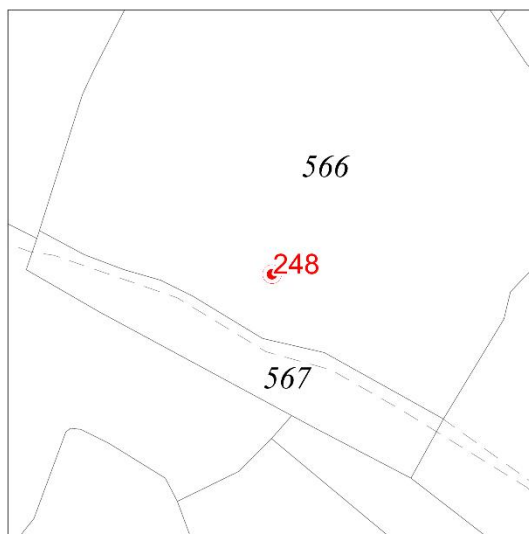

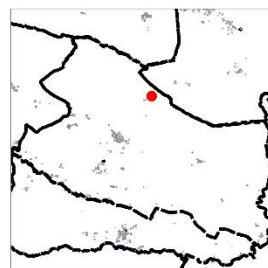
Commune : ROQUEFIXADE

Lieu-dit : LE COUILLAS



Référence cadastrale : 0A0566

Description : Cabane en pierre sèche (Orri)



Patrimoine à protéger

N°249

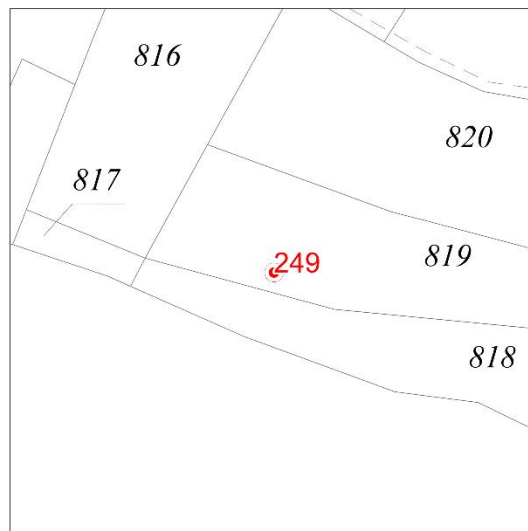
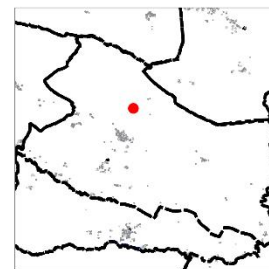
Commune : ROQUEFIXADE

Lieu-dit : LAS AILLASSOS



Référence cadastrale : 0A0819

Description : Cabane en pierre sèche (Orri)



Patrimoine à protéger

N°250

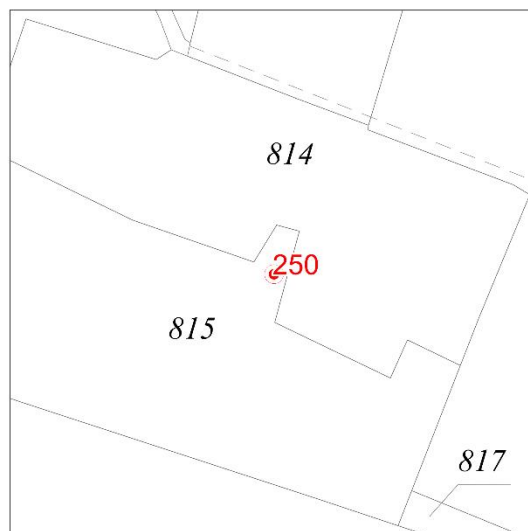

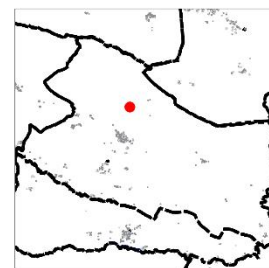
Commune : ROQUEFIXADE

Lieu-dit : LAS AILLASSOS



Référence cadastrale : 0A0815

Description : Cabane en pierre sèche (Orri)



Patrimoine à protéger

N°251

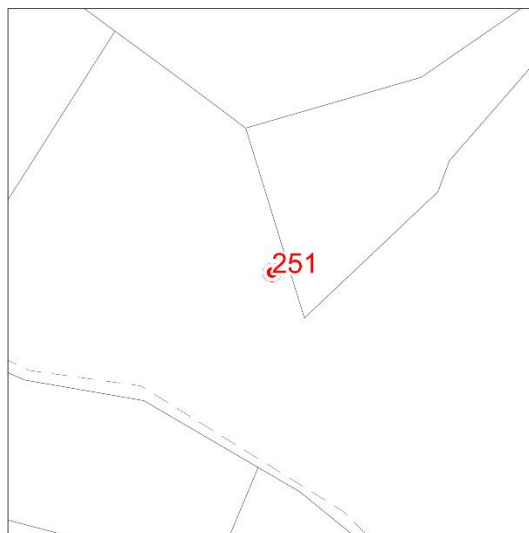

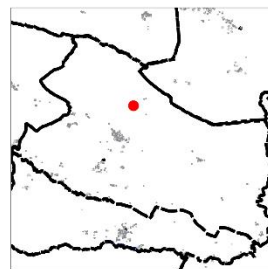
Commune : ROQUEFIXADE

Lieu-dit : LAS AILLASSOS



Référence cadastrale : 0A0821

Description : Cabane en pierre sèche (Orri)



Patrimoine à protéger

N°252

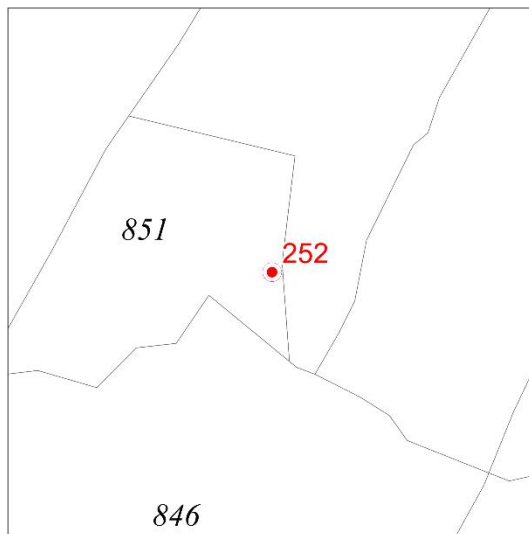

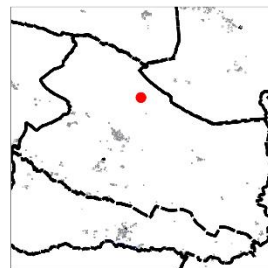
Commune : ROQUEFIXADE

Lieu-dit : LAS AILLASSOS



Référence cadastrale : 0A0851

Description : Cabane en pierre sèche (Orri)



Patrimoine à protéger

N°253


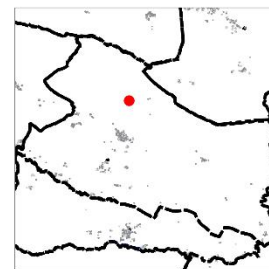
Commune : ROQUEFIXADE

Lieu-dit : LAS AILLASSOS



Référence cadastrale : 0A0866

Description : Cabane en pierre sèche (Orri)



Patrimoine à protéger

N°254

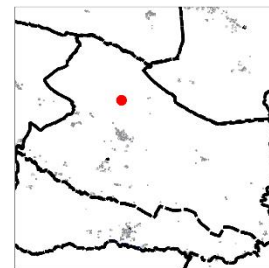
Commune : ROQUEFIXADE

Lieu-dit : LAS AILLASSOS



Référence cadastrale : 0A0809

Description : Cabane en pierre sèche (Orri)



Patrimoine à protéger

N°255

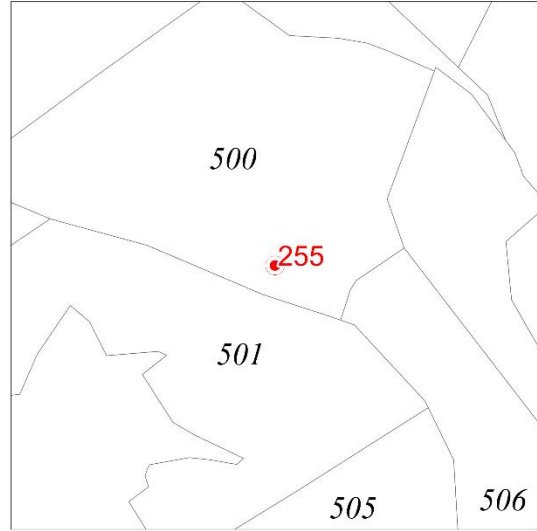

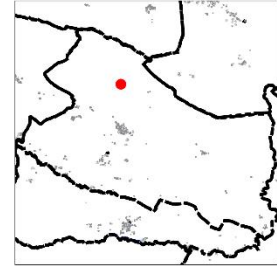
Commune : ROQUEFIXADE

Lieu-dit : LAS AILLASSOS



Référence cadastrale : 0A0500

Description : Cabane en pierre sèche (Orri)



Patrimoine à protéger

N°256

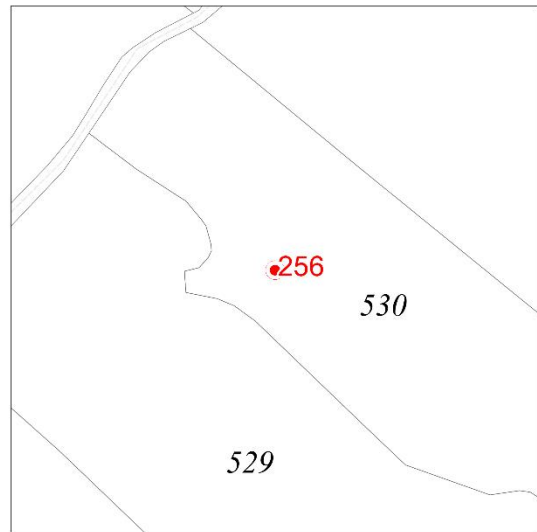

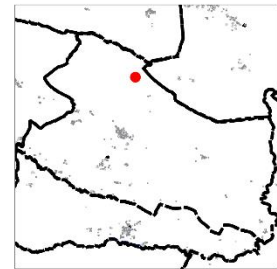
Commune : ROQUEFIXADE

Lieu-dit : LE COUILLAS



Référence cadastrale : 0A0530

Description : Cabane en pierre sèche (Orri)



Patrimoine à protéger

N°257

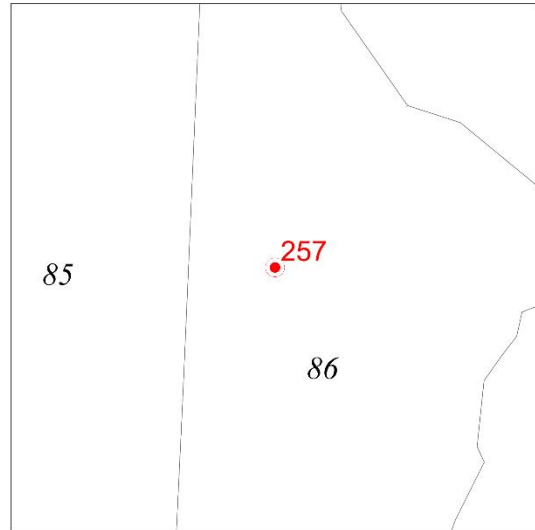
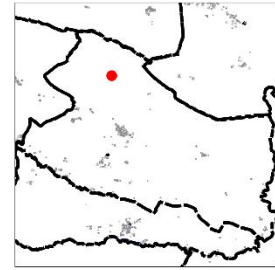
Commune : ROQUEFIXADE

Lieu-dit : MOULIGNEROS



Référence cadastrale : 0A0086

Description : Cabane en pierre sèche (Orri)



Patrimoine à protéger

N°258

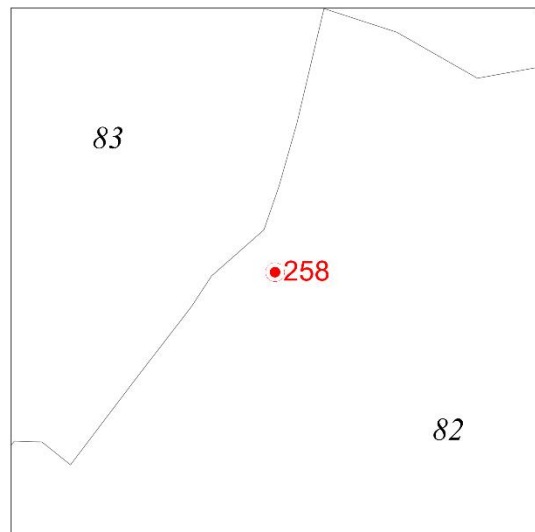

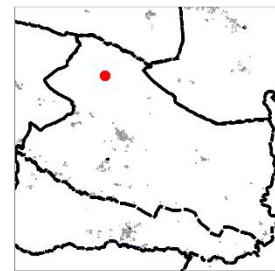
Commune : ROQUEFIXADE

Lieu-dit : MOULIGNEROS



Référence cadastrale : 0A0082

Description : Cabane en pierre sèche (Orri)



Patrimoine à protéger

N°259

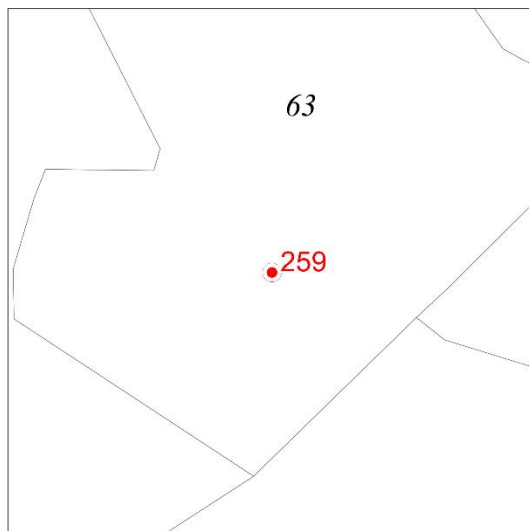

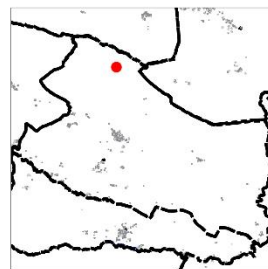
Commune : ROQUEFIXADE

Lieu-dit : LAS RASIGASSOS



Référence cadastrale : 0A0063

Description : Cabane en pierre sèche (Orri)



Patrimoine à protéger

N°260

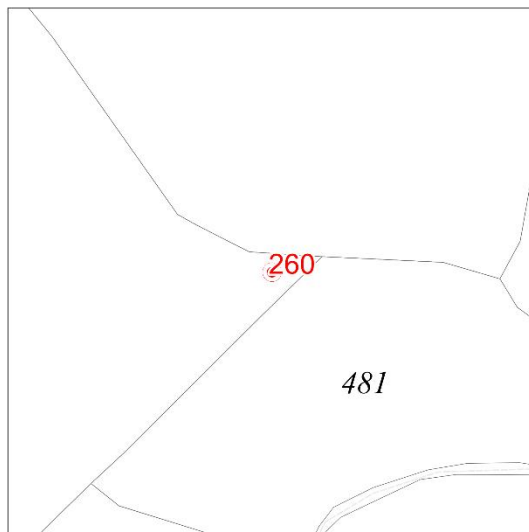

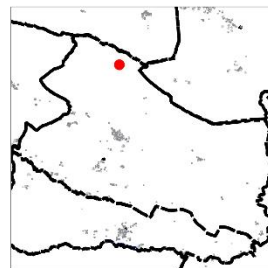
Commune : ROQUEFIXADE

Lieu-dit : LAS RASIGASSOS



Référence cadastrale : 0A0063

Description : Cabane en pierre sèche (Orri)



Patrimoine à protéger

N°261

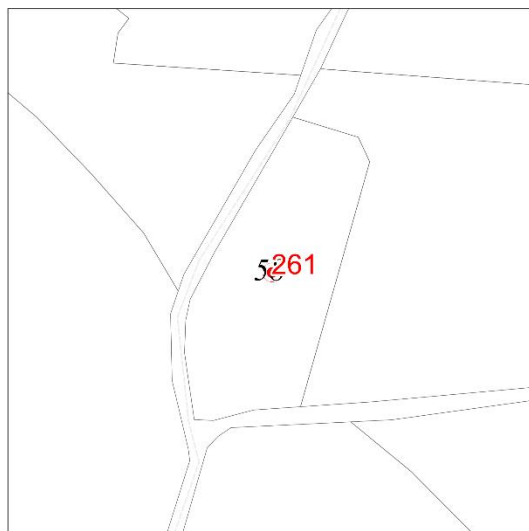
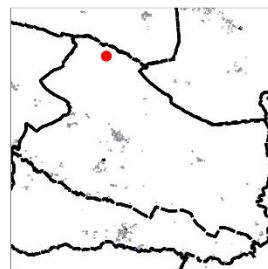
Commune : ROQUEFIXADE

Lieu-dit : LAS PICHOS



Référence cadastrale : 0A0058

Description : Cabane en pierre sèche (Orri)



Patrimoine à protéger

N°262

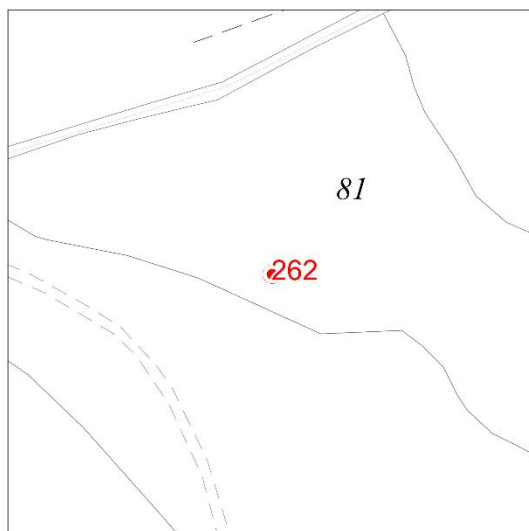

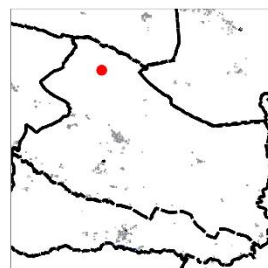
Commune : ROQUEFIXADE

Lieu-dit : LAS PICHOS



Référence cadastrale : 0A0081

Description : Cabane en pierre sèche (Orri)



Patrimoine à protéger

N°263

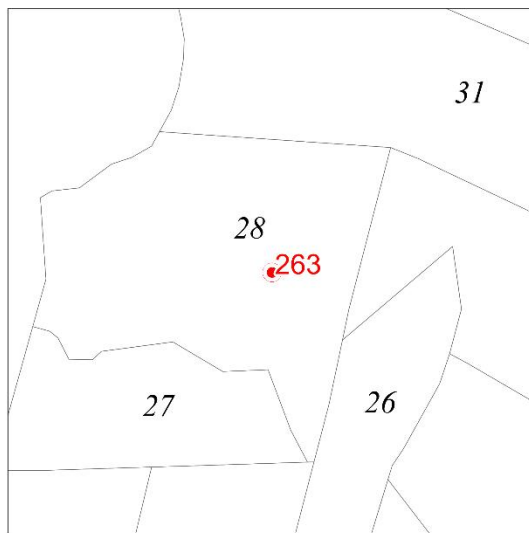

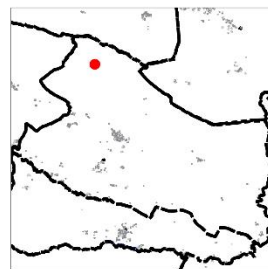
Commune : ROQUEFIXADE

Lieu-dit : LE SOULEILLA



Référence cadastrale : 0A0028

Description : Cabane en pierre sèche (Orri)



Patrimoine à protéger

N°264

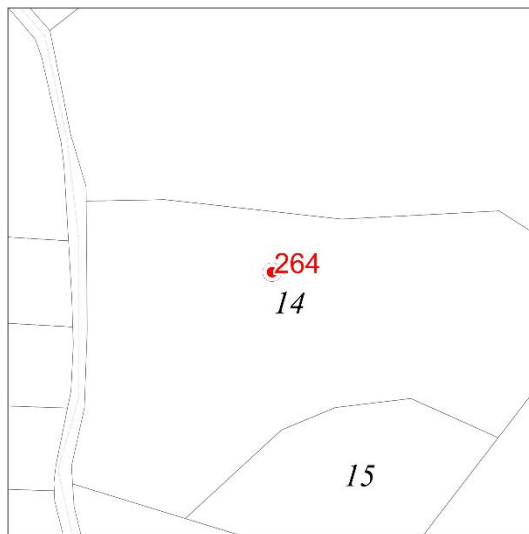
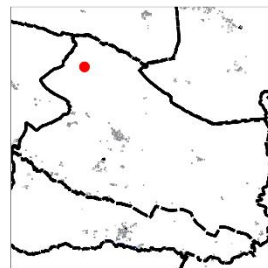
Commune : ROQUEFIXADE

Lieu-dit : LE SOULEILLA



Référence cadastrale : 0A0014

Description : Cabane en pierre sèche (Orri)



Patrimoine à protéger

N°265


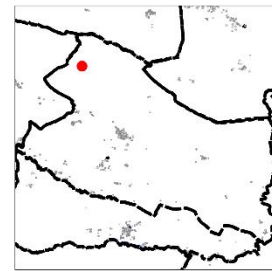
Commune : ROQUEFIXADE

Lieu-dit : BERNADOU



Référence cadastrale : 0A0427

Description : Cabane en pierre sèche (Orri)



Patrimoine à protéger

N°266


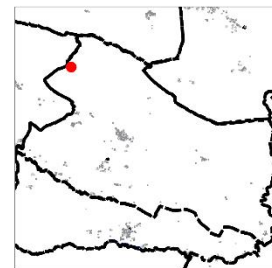
Commune : ROQUEFIXADE

Lieu-dit : BERNADOU



Référence cadastrale : 0A0403

Description : Cabane en pierre sèche (Orri)



Patrimoine à protéger

N°267

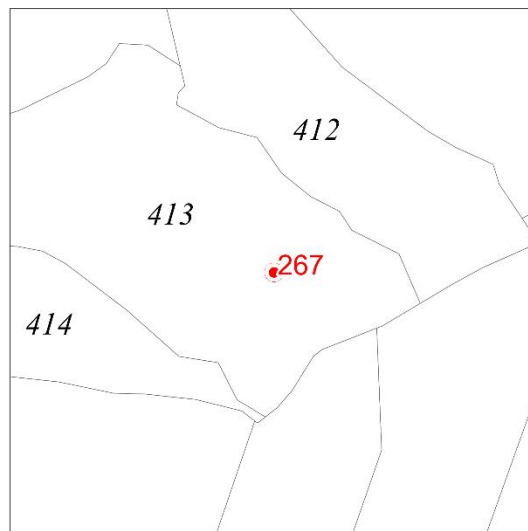

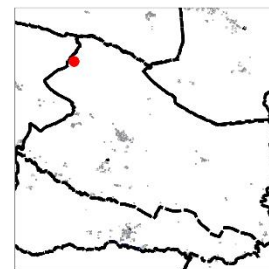
Commune : ROQUEFIXADE

Lieu-dit : BERNADOU



Référence cadastrale : 0A0413

Description : Cabane en pierre sèche (Orri)



Patrimoine à protéger

N°268

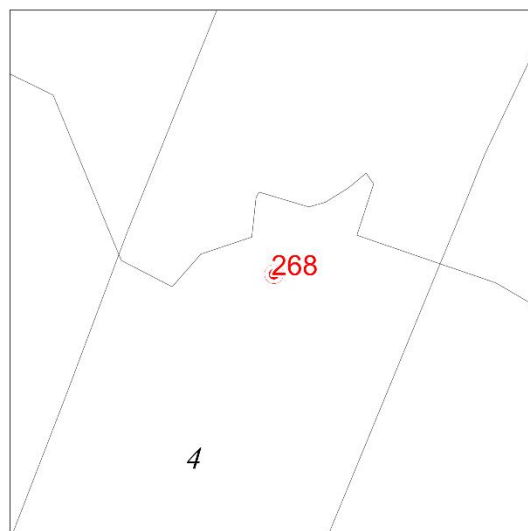

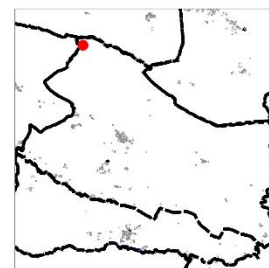
Commune : ROQUEFIXADE

Lieu-dit : CHAMP DE DANIS



Référence cadastrale : 0A0004

Description : Cabane en pierre sèche (Orri)



Patrimoine à protéger

N°269

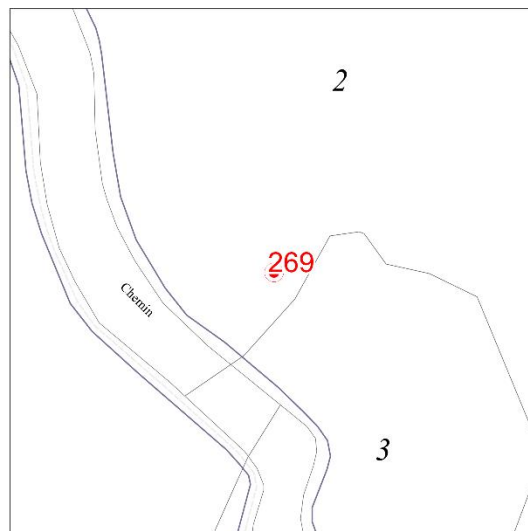

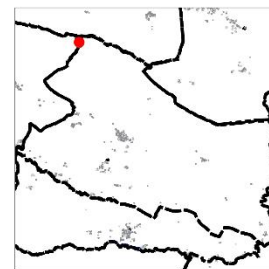
Commune : ROQUEFIXADE

Lieu-dit : CHAMP DE DANIS



Référence cadastrale : 0A0002

Description : Cabane en pierre sèche (Orri)



Patrimoine à protéger

N°270

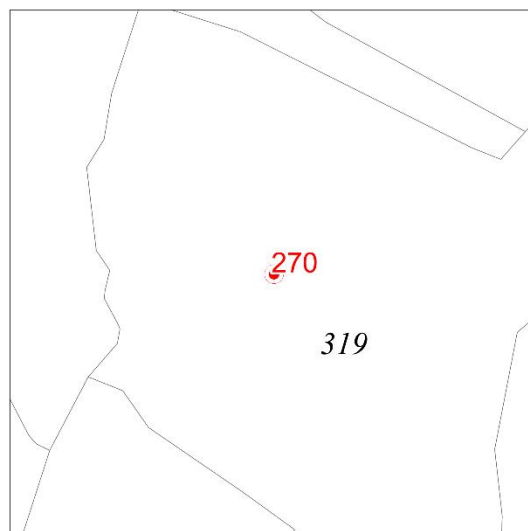

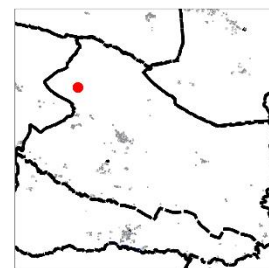
Commune : ROQUEFIXADE

Lieu-dit : POUMADES



Référence cadastrale : 0A0319

Description : Cabane en pierre sèche (Orri)



Patrimoine à protéger

N°271

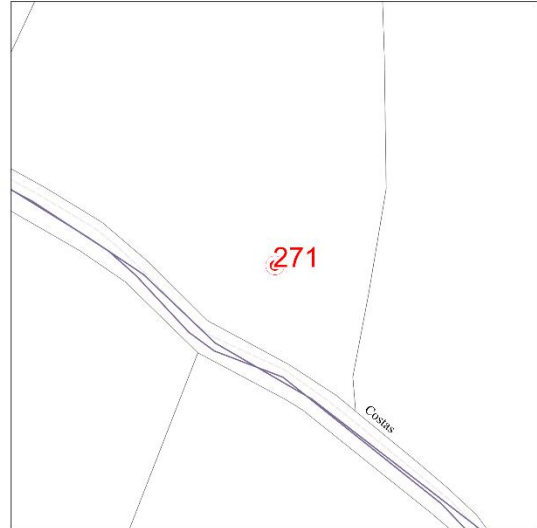
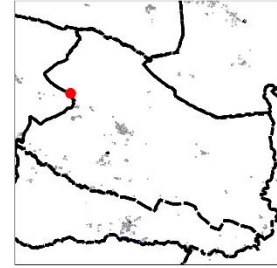
Commune : ROQUEFIXADE

Lieu-dit : LAS COUMOS



Référence cadastrale : 0A0263

Description : Cabane en pierre sèche (Orri)



Patrimoine à protéger

N°272

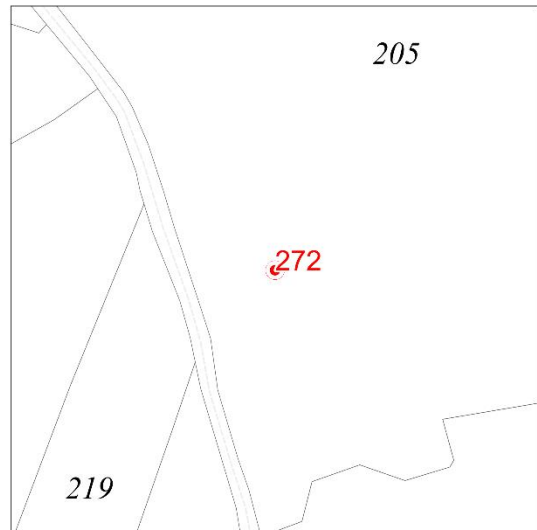

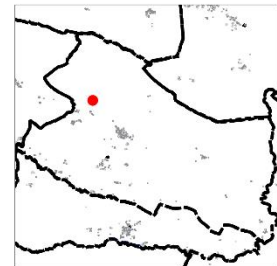
Commune : ROQUEFIXADE

Lieu-dit : LAS COUMOS



Référence cadastrale : 0A0205

Description : Cabane en pierre sèche (Orri)



Patrimoine à protéger

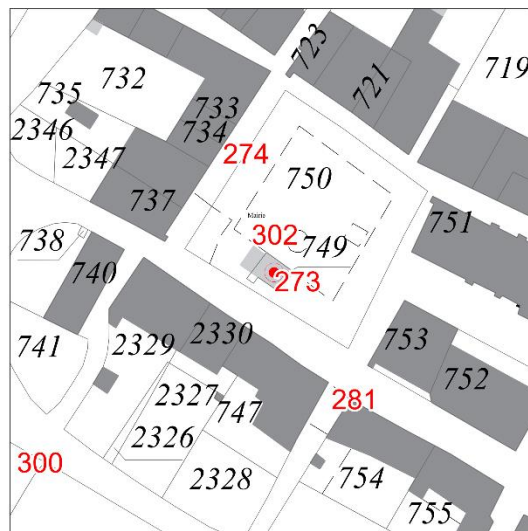
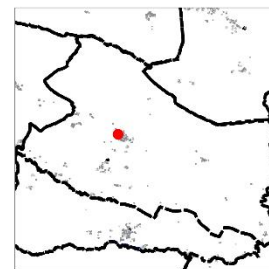
N°273

Commune : ROQUEFIXADE

Lieu-dit : ROQUEFIXADE

Référence cadastrale : 0B0749

Description : Lavoir



Patrimoine à protéger

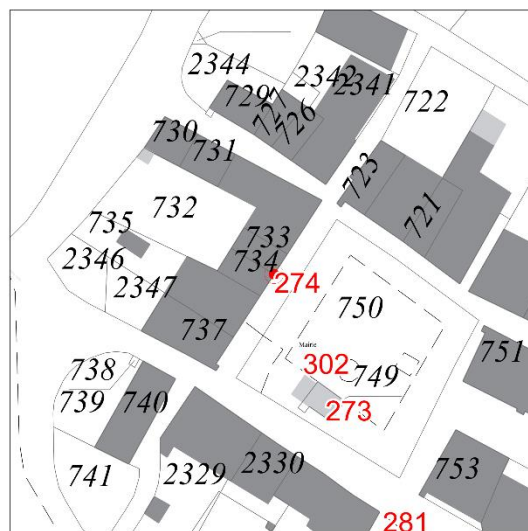
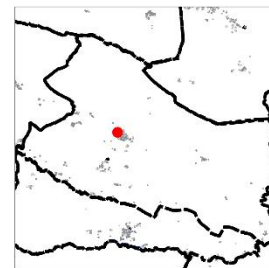
N°274

Commune : ROQUEFIXADE

Lieu-dit : ROQUEFIXADE

Référence cadastrale : 0B0733

Description : Croix



Patrimoine à protéger

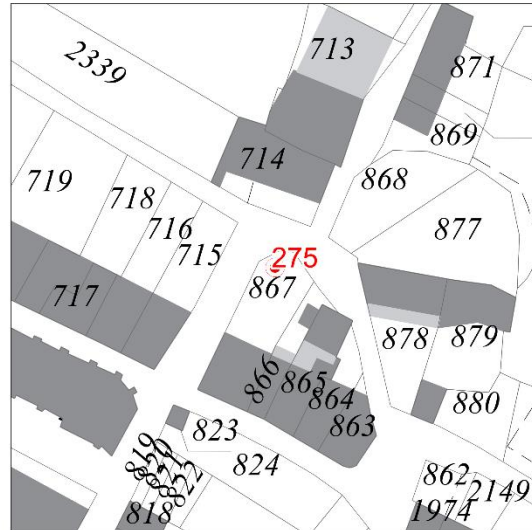
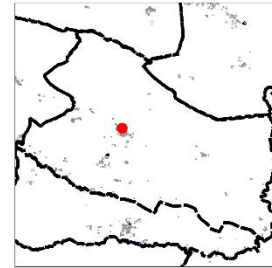
N°275

Commune : ROQUEFIXADE

Lieu-dit : ROQUEFIXADE

Référence cadastrale : 0B0867

Description : Stèle



Patrimoine à protéger

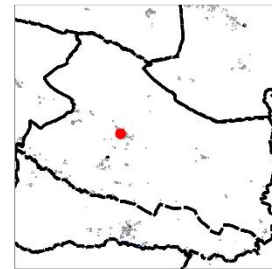
N°276

Commune : ROQUEFIXADE

Lieu-dit : ROQUEFIXADE

Référence cadastrale : Domaine public proche 0B0815

Description : Croix



Patrimoine à protéger

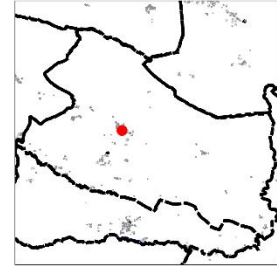
N°277

Commune : ROQUEFIXADE

Lieu-dit : ROQUEFIXADE

Référence cadastrale : 0B0811

Description : Ancienne maison forte



Patrimoine à protéger

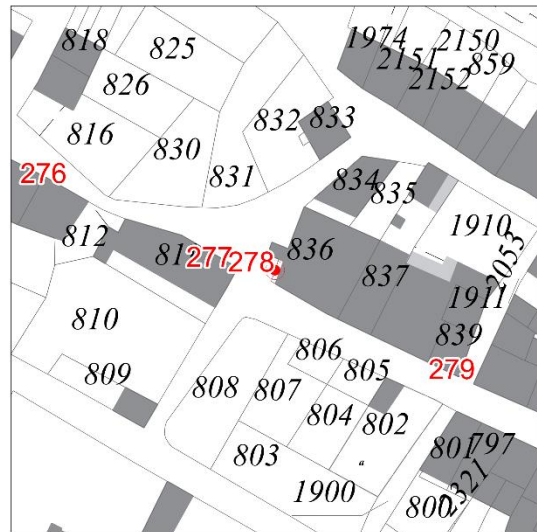
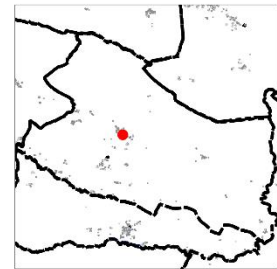
N°278

Commune : ROQUEFIXADE

Lieu-dit : ROQUEFIXADE

Référence cadastrale : 0B0836

Description : Abreuvoir



Patrimoine à protéger

N°279

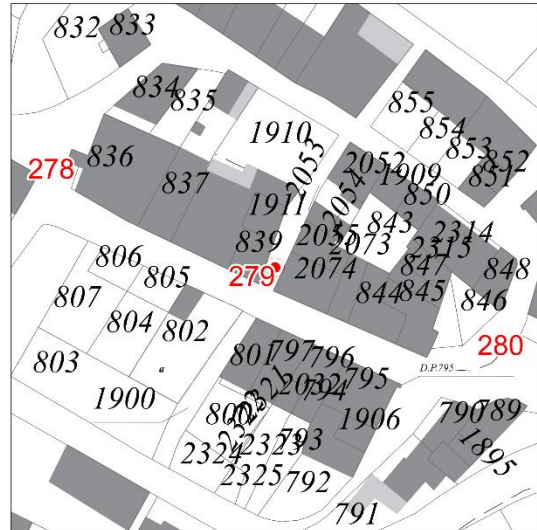
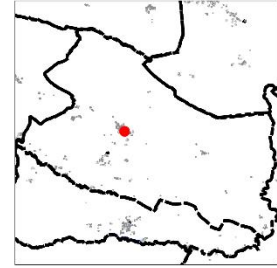
Commune : ROQUEFIXADE

Lieu-dit : ROQUEFIXADE



Référence cadastrale : Domaine public proche 0B0839

Description : Porche



Patrimoine à protéger

N°280

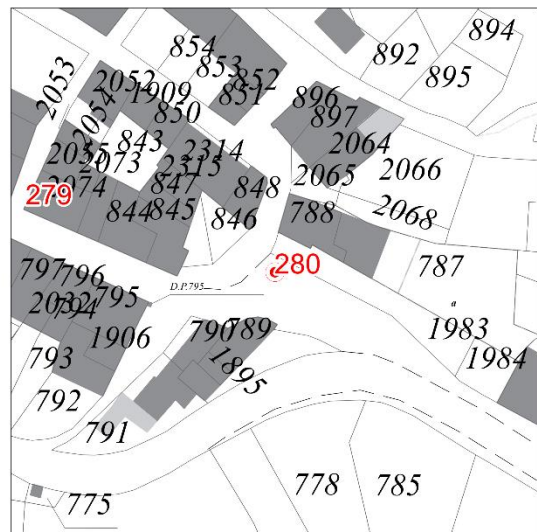
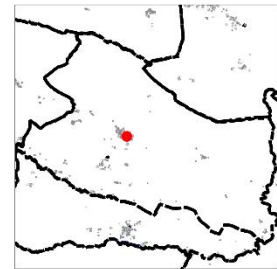
Commune : ROQUEFIXADE

Lieu-dit : ROQUEFIXADE



Référence cadastrale : Domaine public proche 0B1983

Description : Croix



Patrimoine à protéger

N°281

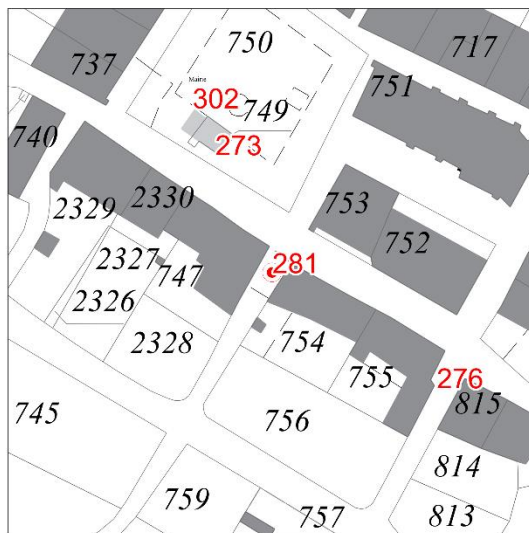
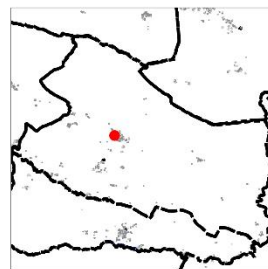
Commune : ROQUEFIXADE

Lieu-dit : ROQUEFIXADE



Référence cadastrale : Domaine public proche 0B0747

Description : Porche



Patrimoine à protéger

N°282

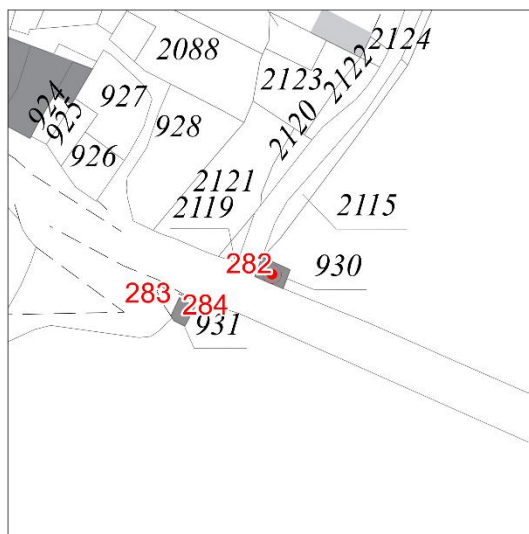
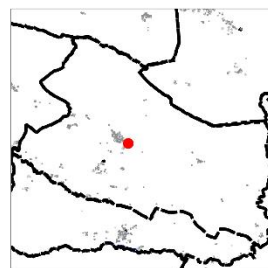
Commune : ROQUEFIXADE

Lieu-dit : BASTAROU



Référence cadastrale : 0B0930

Description : Lavoir



Patrimoine à protéger

N°283

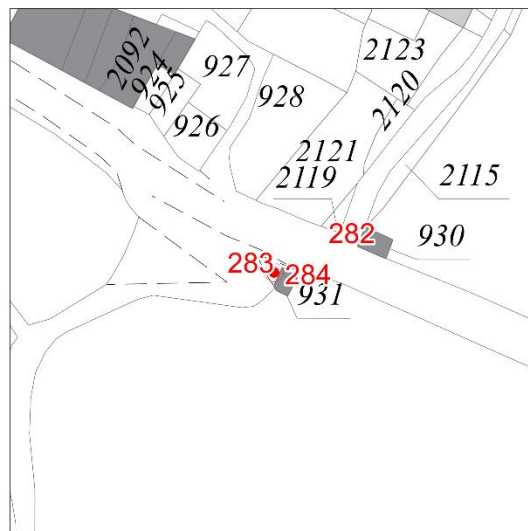
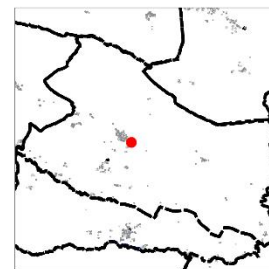
Commune : ROQUEFIXADE

Lieu-dit : LA COUME ET MAL-PAS



Référence cadastrale : Domaine public proche 0B0931

Description : Abreuvoir



Patrimoine à protéger

N°284

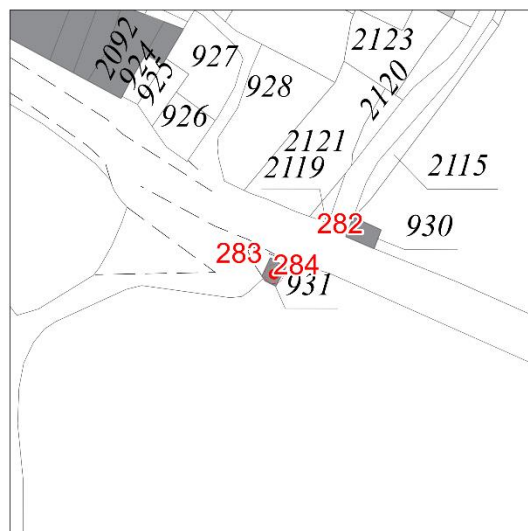
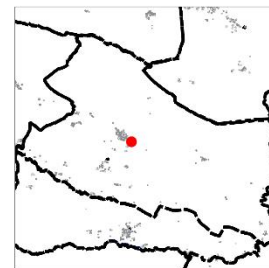
Commune : ROQUEFIXADE

Lieu-dit : LA COUME ET MAL-PAS



Référence cadastrale : 0B0931

Description : Pigeonnier



Patrimoine à protéger

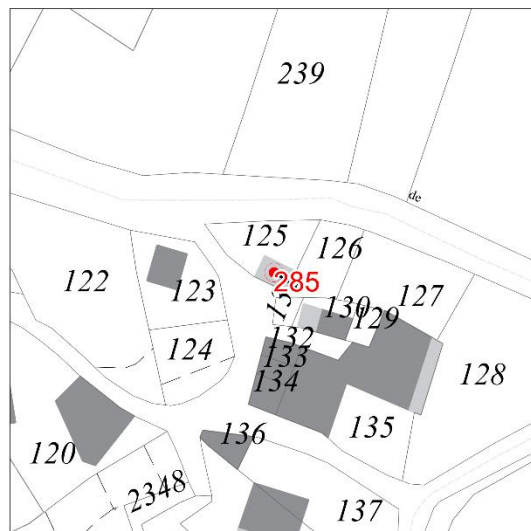
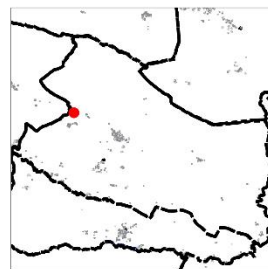
N°285

Commune : ROQUEFIXADE

Lieu-dit : CAZALIS

Référence cadastrale : 0B0125

Description : Lavoir



Patrimoine à protéger

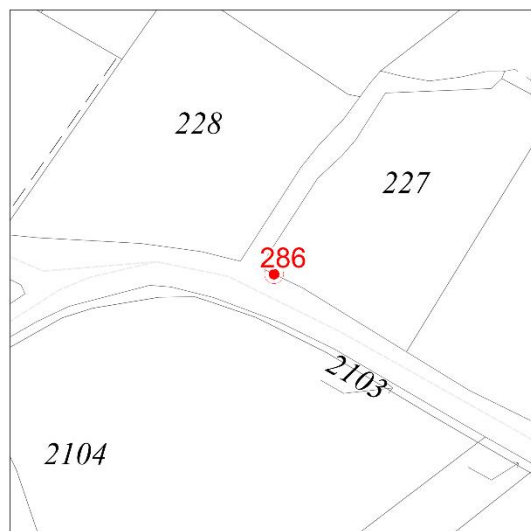

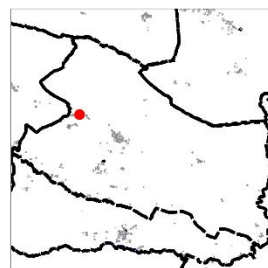
N°286

Commune : ROQUEFIXADE

Lieu-dit : LAS COUMOS

Référence cadastrale : Domaine public proche 0A0227

Description : Fontaine



Patrimoine à protéger

N°287

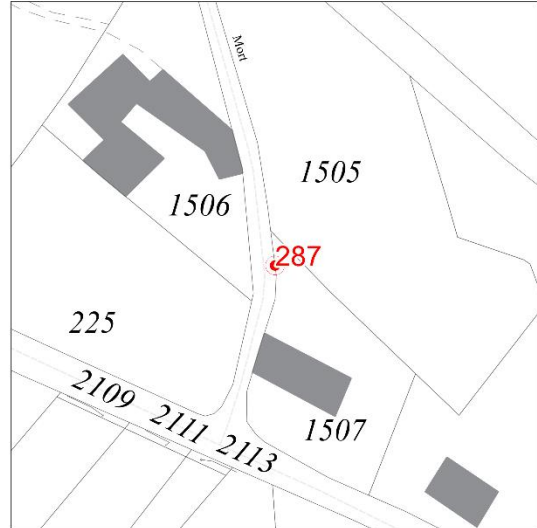
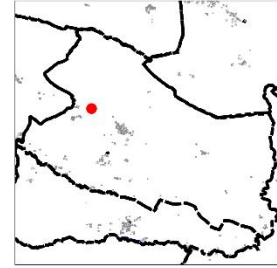
Commune : ROQUEFIXADE

Lieu-dit : LAS COUMOS



Référence cadastrale : Domaine public proche 0A1507

Description : Abreuvoir



Patrimoine à protéger

N°288

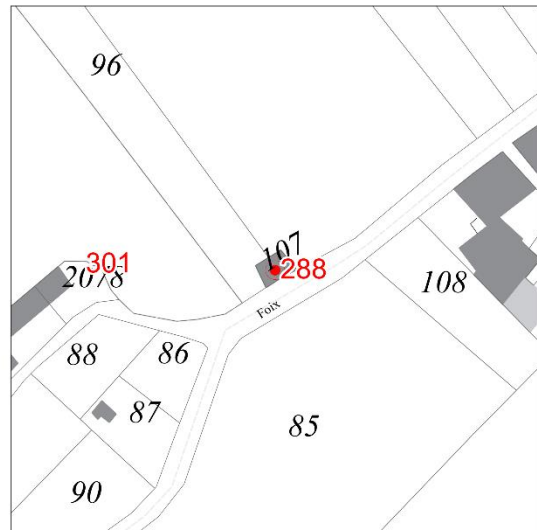
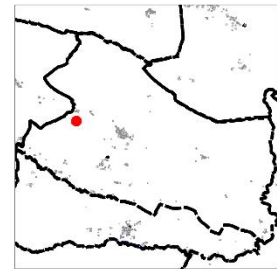
Commune : ROQUEFIXADE

Lieu-dit : CAZALIS



Référence cadastrale : 0B0107

Description : Lavoir



Patrimoine à protéger

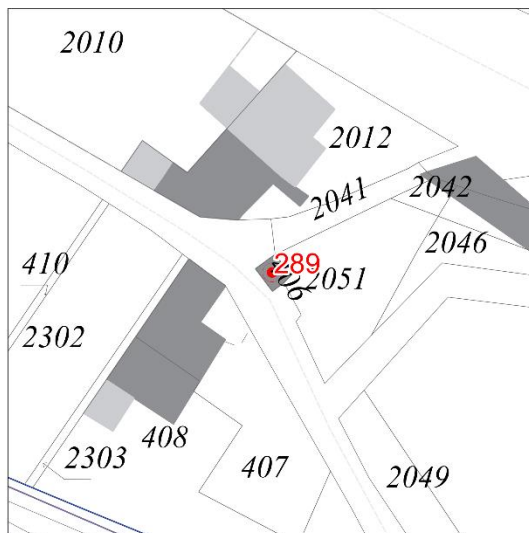

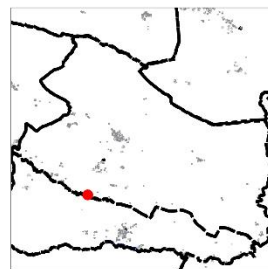
N°289

Commune : ROQUEFIXADE

Lieu-dit : LA PRADO

Référence cadastrale : 0B0406

Description : Lavoir



Patrimoine à protéger

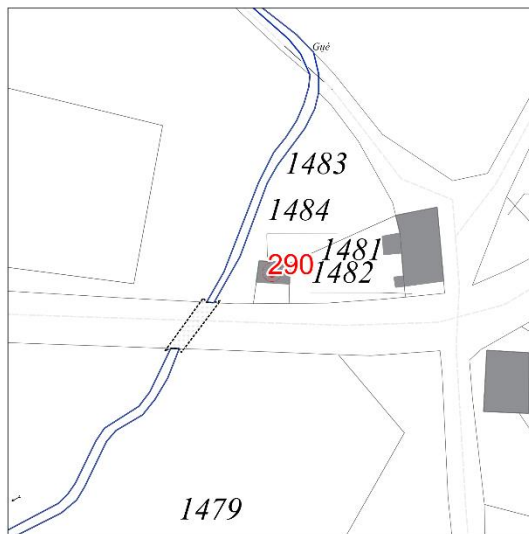
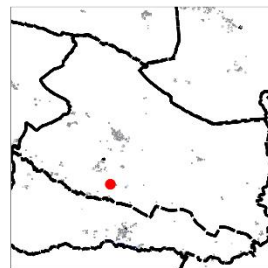
N°290

Commune : ROQUEFIXADE

Lieu-dit : LA PRADDELLE

Référence cadastrale : 0B1484

Description : Lavoir



Patrimoine à protéger

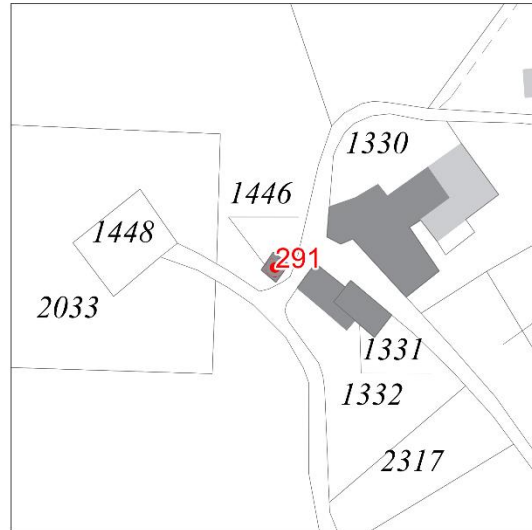
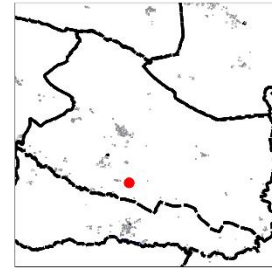
N°291

Commune : ROQUEFIXADE

Lieu-dit : LE GARRAMOUSTA

Référence cadastrale : 0B1446

Description : Lavoir



Patrimoine à protéger

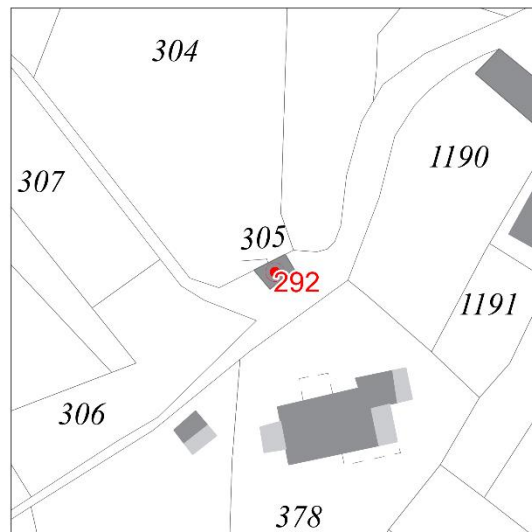
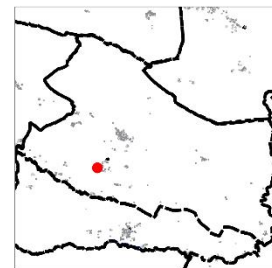
N°292

Commune : ROQUEFIXADE

Lieu-dit : COUMEROUSSE

Référence cadastrale : 0B0305

Description : Abreuvoir



Patrimoine à protéger

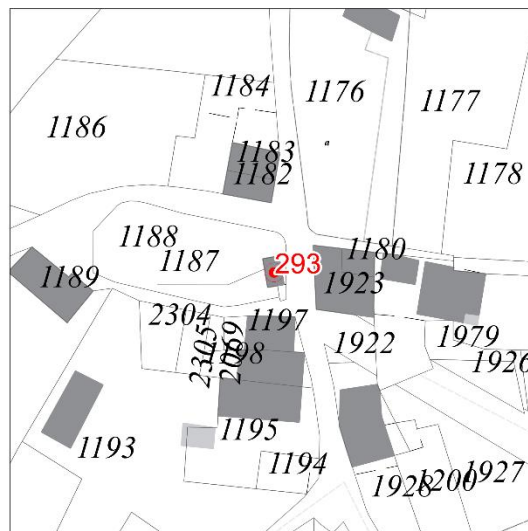
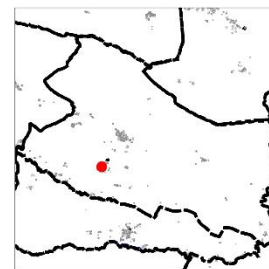
N°293

Commune : ROQUEFIXADE

Lieu-dit : SAINT MARTIN

Référence cadastrale : 0B1187

Description : Lavoir



Patrimoine à protéger

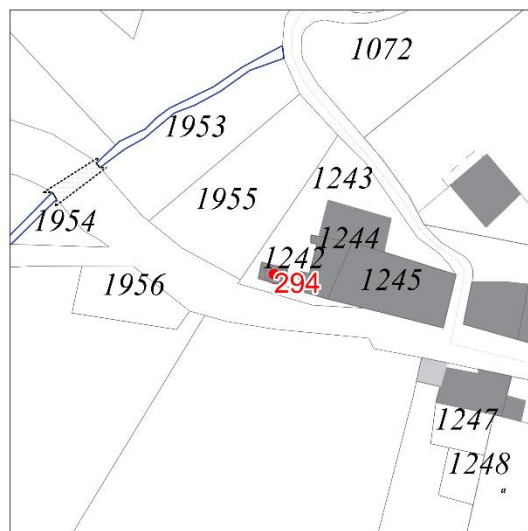
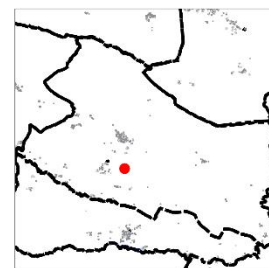
N°294

Commune : ROQUEFIXADE

Lieu-dit : CAZALIS

Référence cadastrale : 0B1242

Description : Lavoir



Patrimoine à protéger

N°295

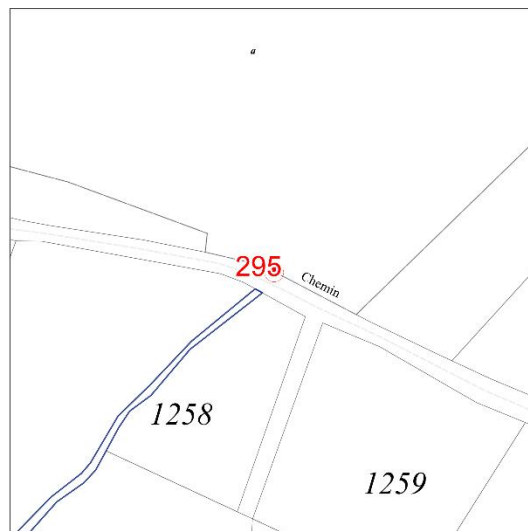

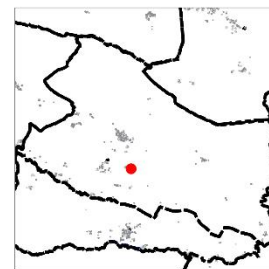
Commune : ROQUEFIXADE

Lieu-dit : LA COUME ET MAL-PAS



Référence cadastrale : Domaine public proche 0B1070

Description : Abreuvoir



Patrimoine à protéger

N°296

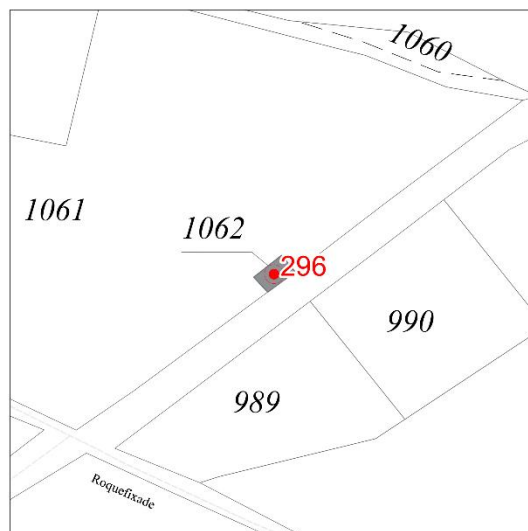

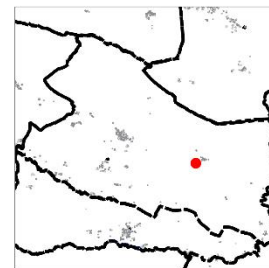
Commune : ROQUEFIXADE

Lieu-dit : CAMP DES CLOTS ET GENIÈVÈRES



Référence cadastrale : 0A1062

Description : Lavoir



Patrimoine à protéger

N°297

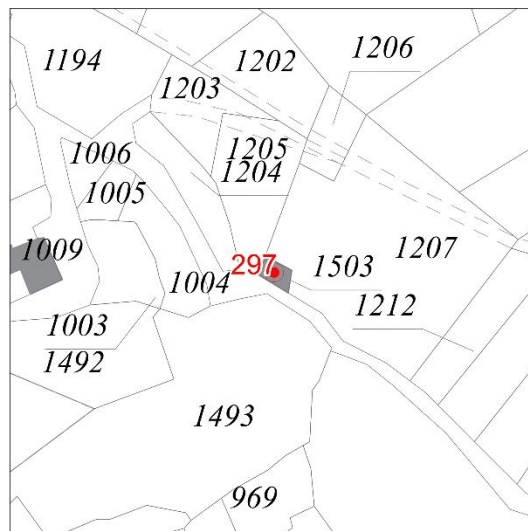
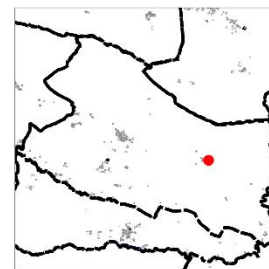
Commune : ROQUEFIXADE

Lieu-dit : CLOTS DE GRÉZAT



Référence cadastrale : 0A1503

Description : Abreuvoir



Patrimoine à protéger

N°298

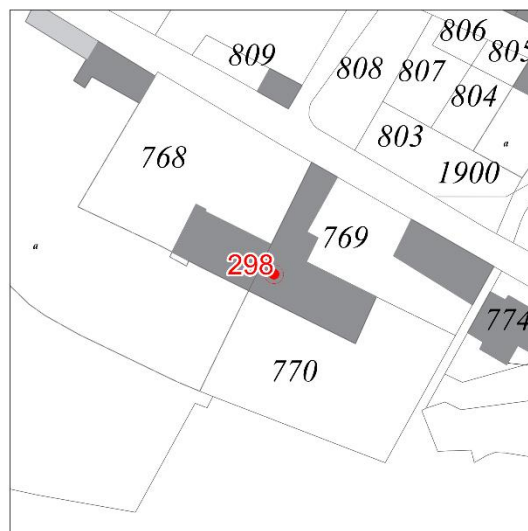
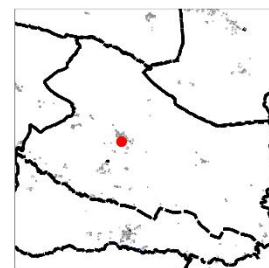
Commune : ROQUEFIXADE

Lieu-dit : ROQUEFIXADE



Référence cadastrale : 0B0769

Description : Maison bourgeoise



Patrimoine à protéger

N°299

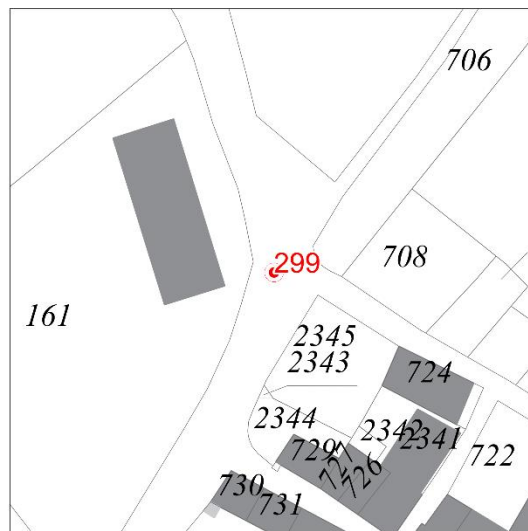
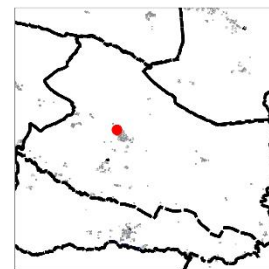
Commune : ROQUEFIXADE

Lieu-dit : SOUS LE CHÂTEAU



Référence cadastrale : Domaine public proche 0A0161

Description : Stèle



Patrimoine à protéger

N°300

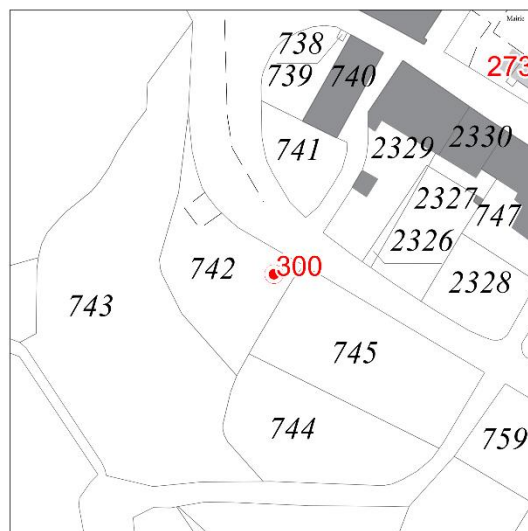

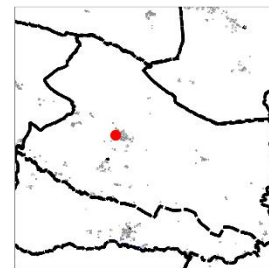
Commune : ROQUEFIXADE

Lieu-dit : ROQUEFIXADE



Référence cadastrale : 0B0742

Description : Monument aux Morts



Patrimoine à protéger

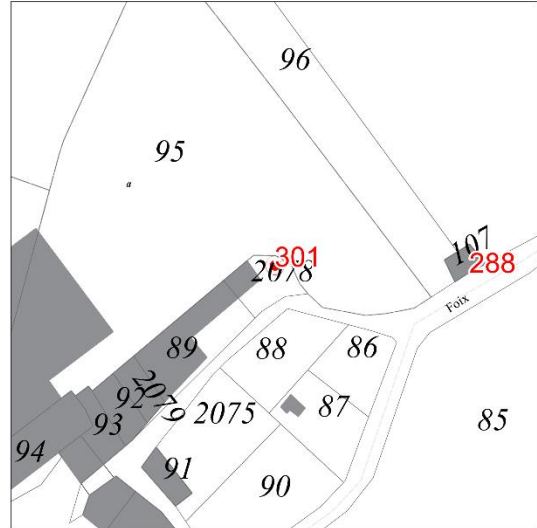
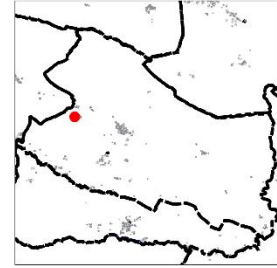
N°301

Commune : ROQUEFIXADE

Lieu-dit : CAZALIS

Référence cadastrale : 0B2078

Description : Abreuvoir



Patrimoine à protéger

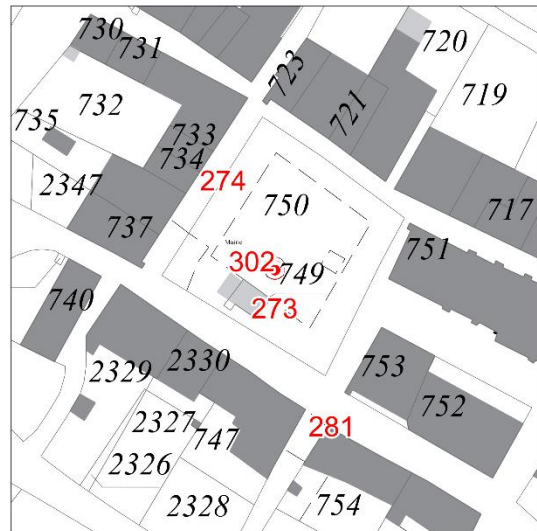
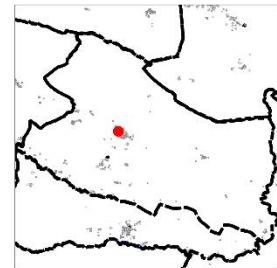
N°302

Commune : ROQUEFIXADE

Lieu-dit : ROQUEFIXADE

Référence cadastrale : 0B0750

Description : Abreuvoir



Patrimoine à protéger

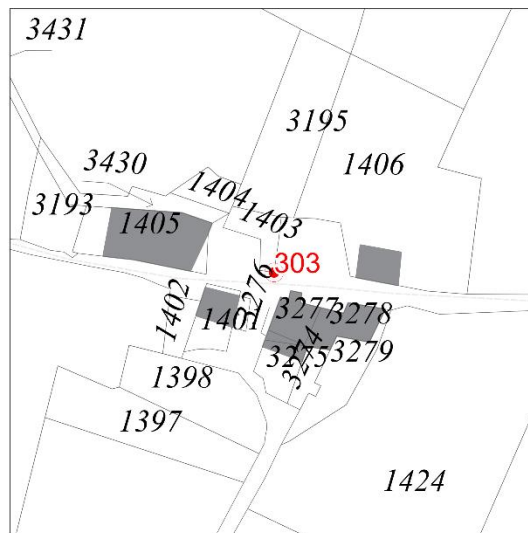
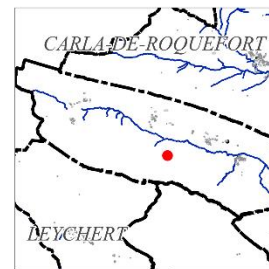
N°303

Commune : ROQUEFORT-LES-CASCADES

Lieu-dit : DARRIBEAU

Référence cadastrale : 0A1403

Description : Fontaine



Patrimoine à protéger


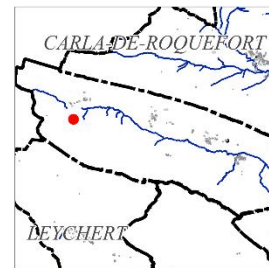
N°304

Commune : ROQUEFORT-LES-CASCADES

Lieu-dit : LES MOUNGÈS

Référence cadastrale : Domaine public proche 0A0547

Description : Fontaine



Patrimoine à protéger

N°305

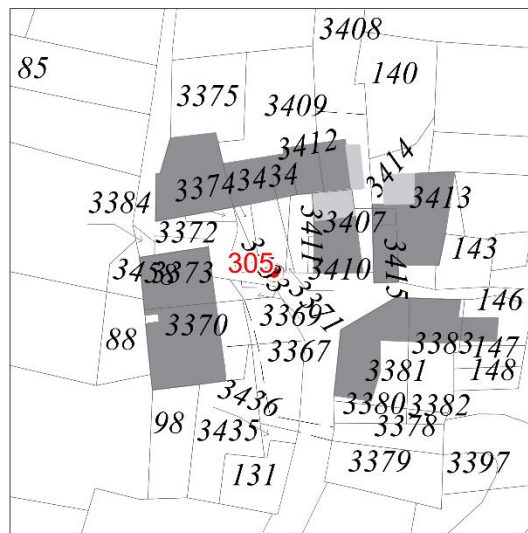
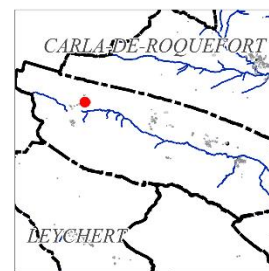
Commune : ROQUEFORT-LES-CASCADES

Lieu-dit : JEAN-DE-LAMIC



Référence cadastrale : 0A3433

Description : Puit



Patrimoine à protéger

N°306

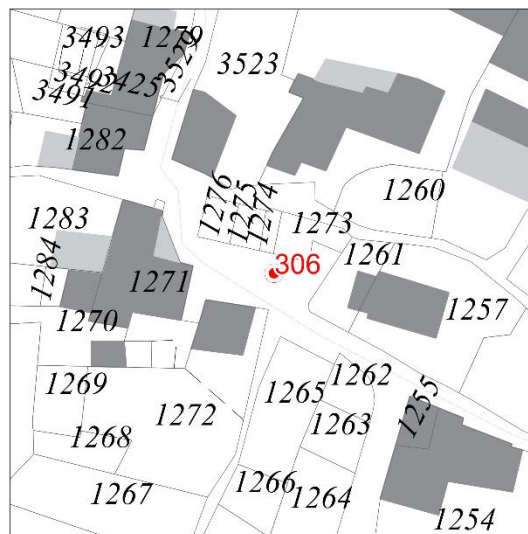
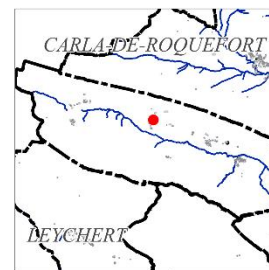
Commune : ROQUEFORT-LES-CASCADES

Lieu-dit : GARRIGUE



Référence cadastrale : Domaine public proche 0A1273

Description : Fontaine souterraine



Patrimoine à protéger

N°307

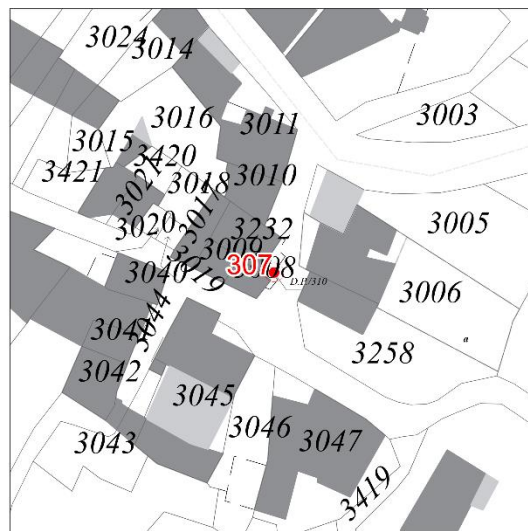
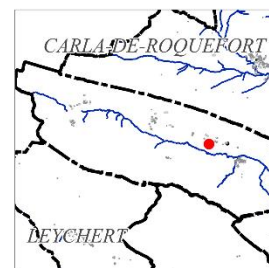
Commune : ROQUEFORT-LES-CASCADES

Lieu-dit : L'EGLISE



Référence cadastrale : Domaine public proche 0A3232

Description : Fontaine



Patrimoine à protéger

N°308


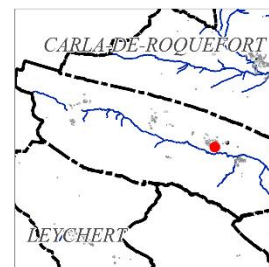
Commune : ROQUEFORT-LES-CASCADES

Lieu-dit : L'EGLISE



Référence cadastrale : Domaine public proche 0A3072

Description : Fontaine



Patrimoine à protéger

N°309

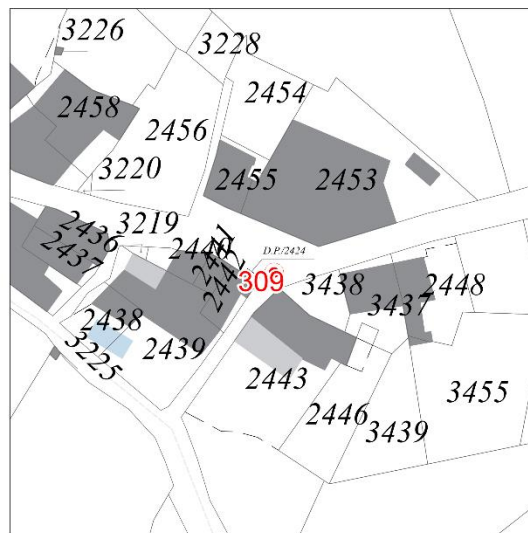

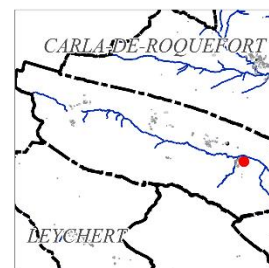
Commune : ROQUEFORT-LES-CASCADES

Lieu-dit : ROQUEFORT-LES-CASCADES



Référence cadastrale : Domaine public proche 0A2442

Description : Fontaine



Patrimoine à protéger

N°310

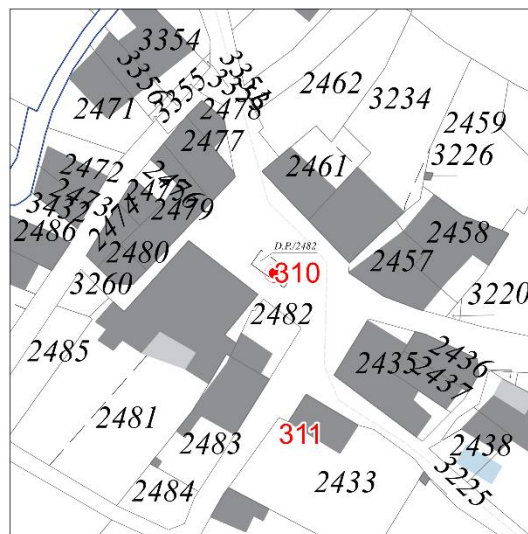

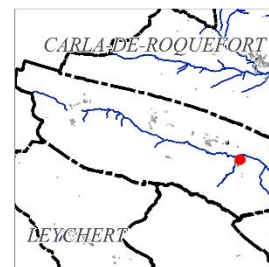
Commune : ROQUEFORT-LES-CASCADES

Lieu-dit : ROQUEFORT-LES-CASCADES



Référence cadastrale : Domaine public proche 0A2481

Description : Fontaine



Patrimoine à protéger

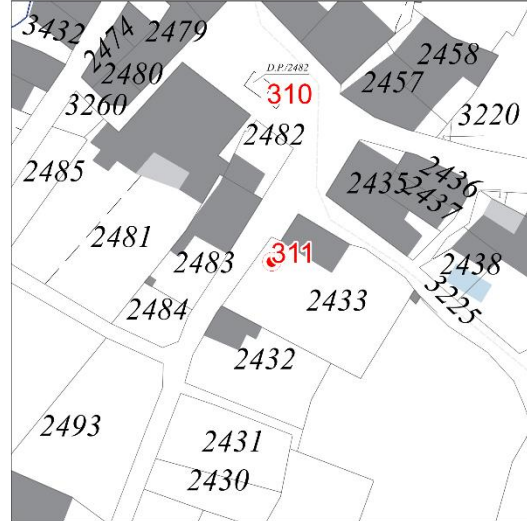
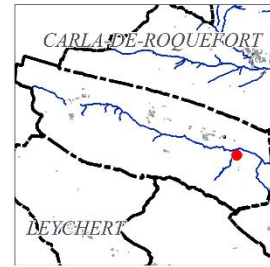
N°311

Commune : ROQUEFORT-LES-CASCADES

Lieu-dit : ROQUEFORT-LES-CASCADES

Référence cadastrale : 0A2433

Description : Fontaine



Patrimoine à protéger

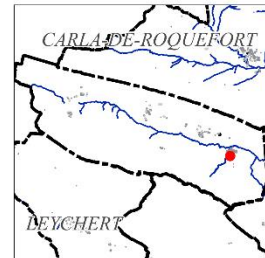
N°312

Commune : ROQUEFORT-LES-CASCADES

Lieu-dit : ROQUEFORT-LES-CASCADES

Référence cadastrale : 0A2425

Description : Fontaine



Patrimoine à protéger

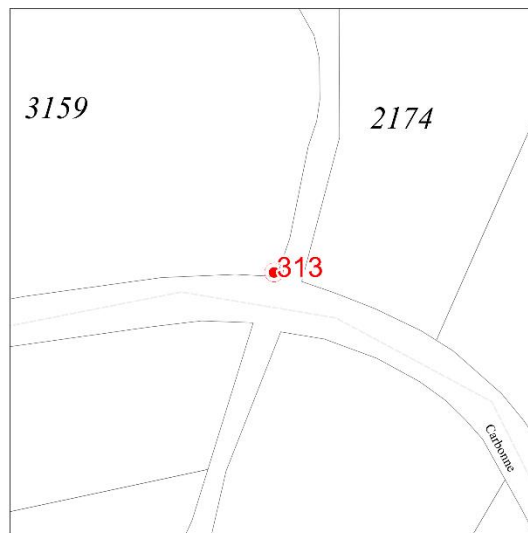

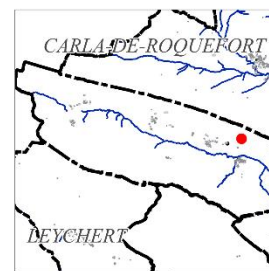
N°313

Commune : ROQUEFORT-LES-CASCADES

Lieu-dit : L'EGLISE

Référence cadastrale : 0A3159

Description : Calvaire



Patrimoine à protéger

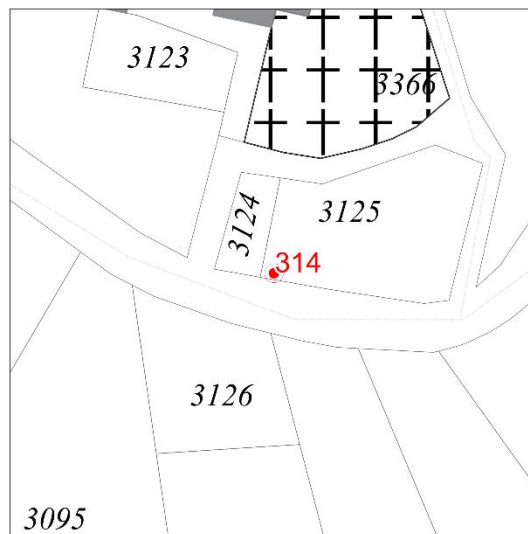

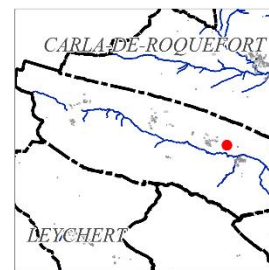
N°314

Commune : ROQUEFORT-LES-CASCADES

Lieu-dit : L'EGLISE

Référence cadastrale : 0A3125

Description : Croix



Patrimoine à protéger

N°315

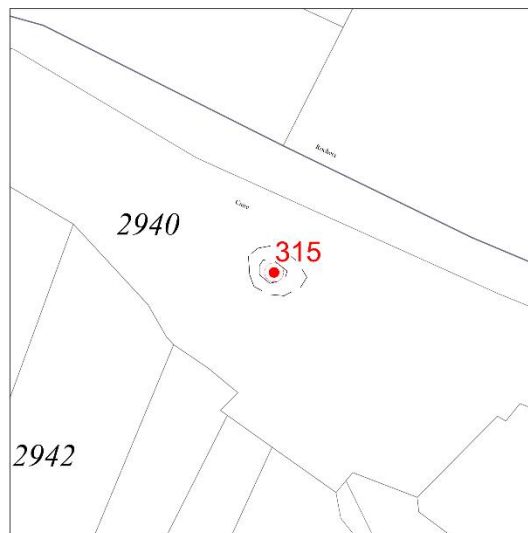

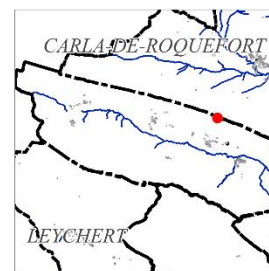
Commune : ROQUEFORT-LES-CASCADES

Lieu-dit : LE CAROL



Référence cadastrale : 0A2940

Description : Vestige de château



Patrimoine à protéger

N°316

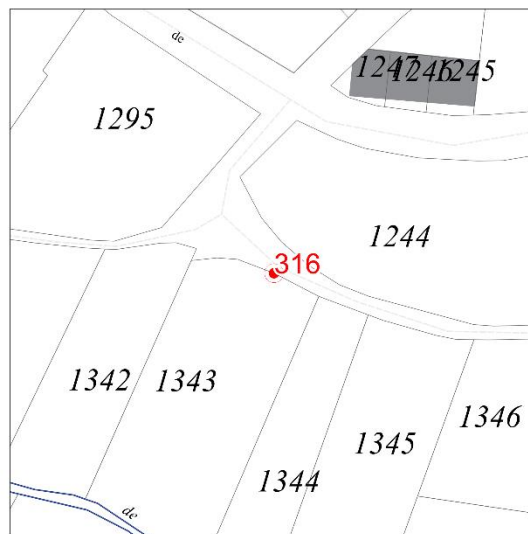

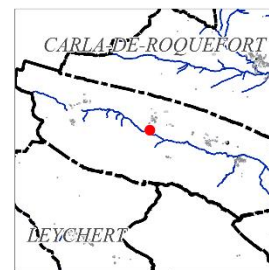
Commune : ROQUEFORT-LES-CASCADES

Lieu-dit : GARRIGUE



Référence cadastrale : 0A1343

Description : Fontaine



Patrimoine à protéger

N°317

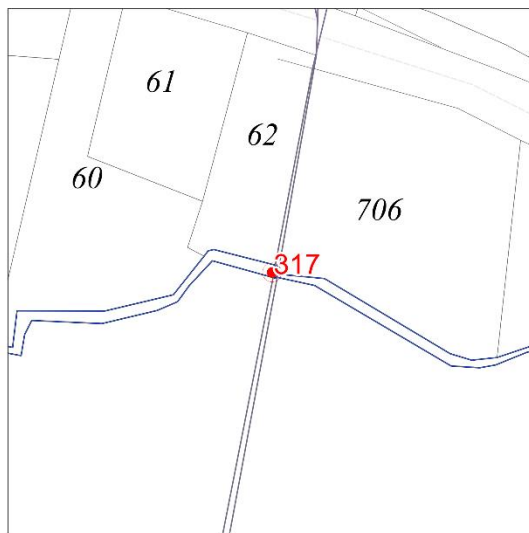

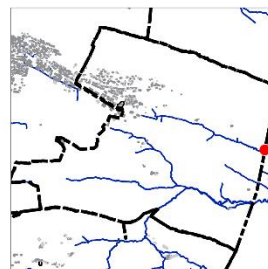
Commune : ST-JEAN-D AIGUES-VIVES

Lieu-dit : FONTBESSE



Référence cadastrale : Domaine public proche 0B0062

Description : Pont en pierre sèche



Patrimoine à protéger

N°318

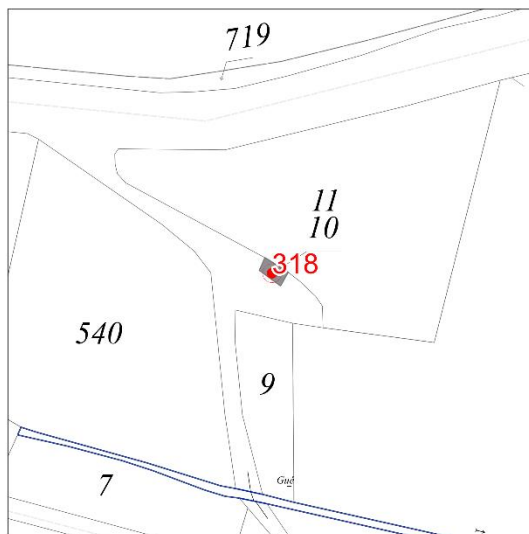

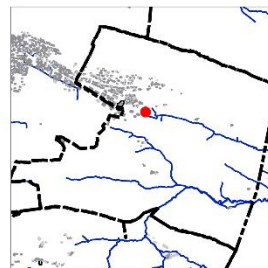
Commune : ST-JEAN-D AIGUES-VIVES

Lieu-dit : LAS CLÔTES



Référence cadastrale : 0B0010

Description : Lavoir



Patrimoine à protéger

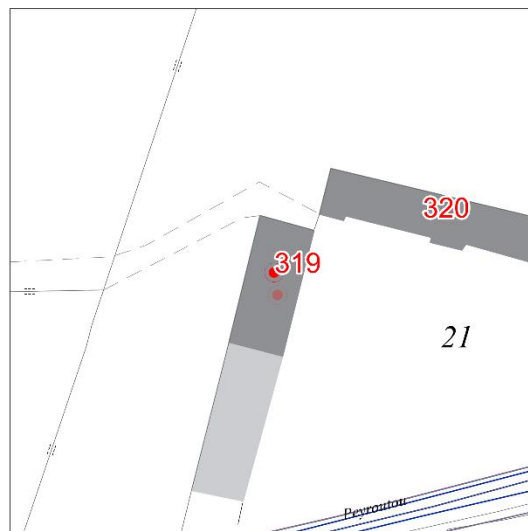
N°319

Commune : TABRE

Lieu-dit : MOULIN D'ENFOURT

Référence cadastrale : 0A0021

Description : Bâtiment de caractère



Patrimoine à protéger

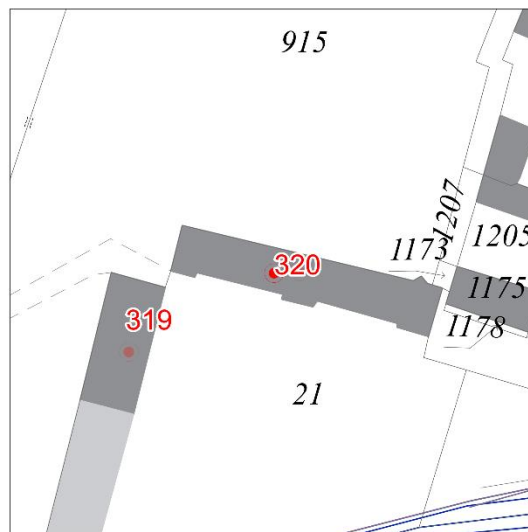
N°320

Commune : TABRE

Lieu-dit : MOULIN D'ENFOURT

Référence cadastrale : 0A0021

Description : Bâtiment de caractère



Patrimoine à protéger

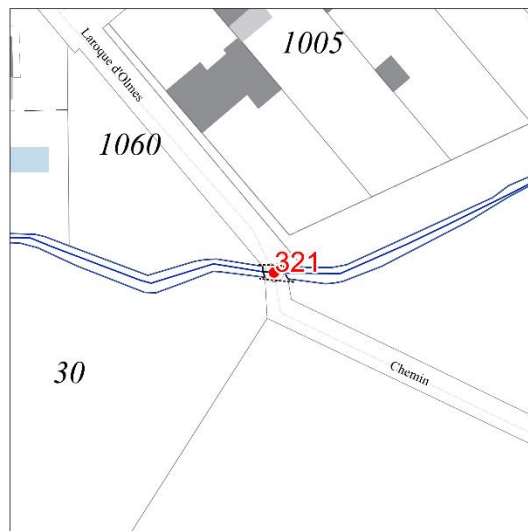
N°321

Commune : TABRE

Lieu-dit : CAZAMOURET ET LE POUNTIL

Référence cadastrale : Domaine public proche 0A1060

Description : Pont



Patrimoine à protéger

N°322

Commune : TABRE

Lieu-dit : LA FOUNT ET LES GOUFFILLOUS

Référence cadastrale : 0A0493

Description : Fontaine et lavoir



Patrimoine à protéger

N°323

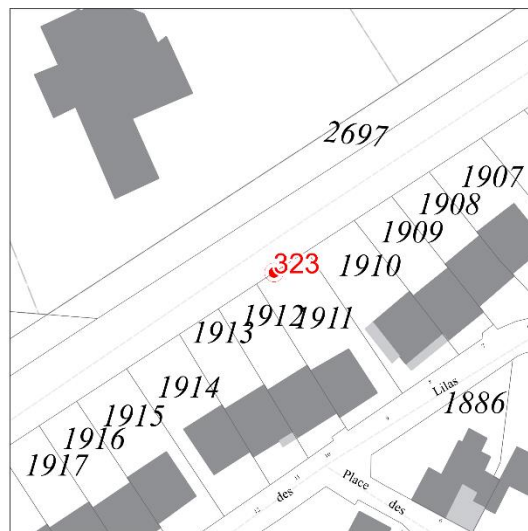
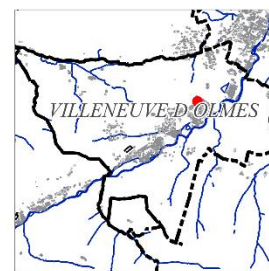
Commune : VILLENEUVE D OLMES

Lieu-dit : LA FOUNDO



Référence cadastrale : Domaine public proche 0B1911

Description : Croix



Patrimoine à protéger

N°324

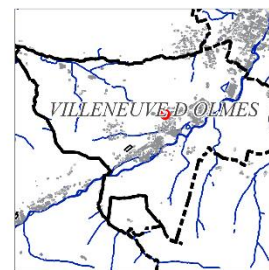
Commune : VILLENEUVE D OLMES

Lieu-dit : COUMETTO



Référence cadastrale : Domaine public proche 0B2144

Description : Croix



Patrimoine à protéger

N°325

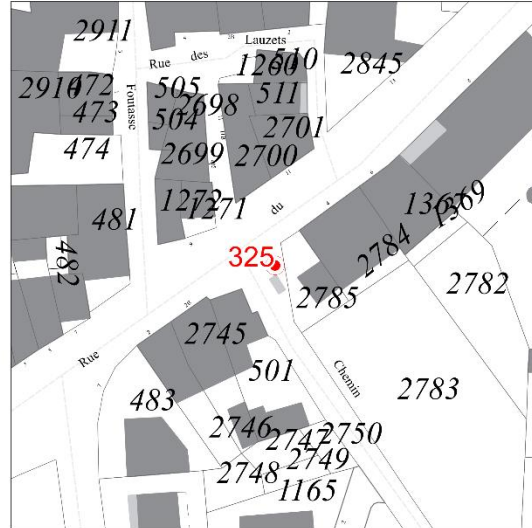
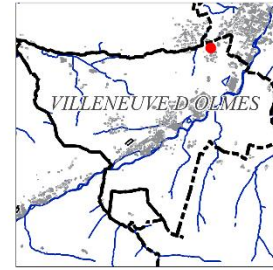
Commune : VILLENEUVE D OLMES

Lieu-dit : VILLAGE DES CHAUBETS



Référence cadastrale : Domaine public proche 0B2785

Description : Croix



Patrimoine à protéger

N°326

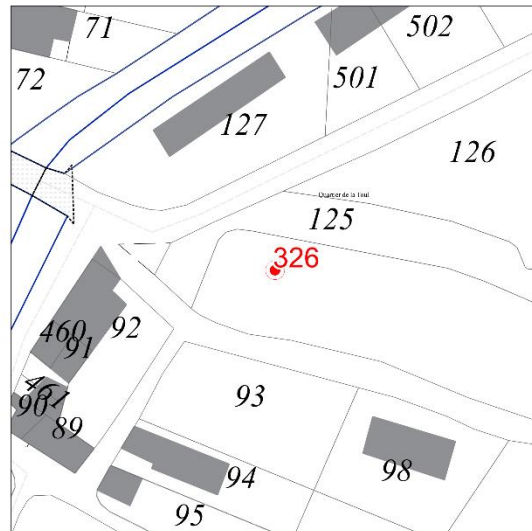
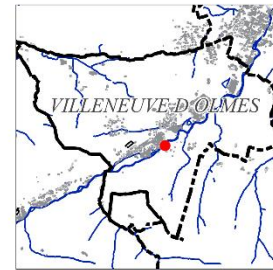
Commune : VILLENEUVE D OLMES

Lieu-dit : LE FOUR



Référence cadastrale : 0A0124

Description : Calvaire



Patrimoine à protéger

N°327

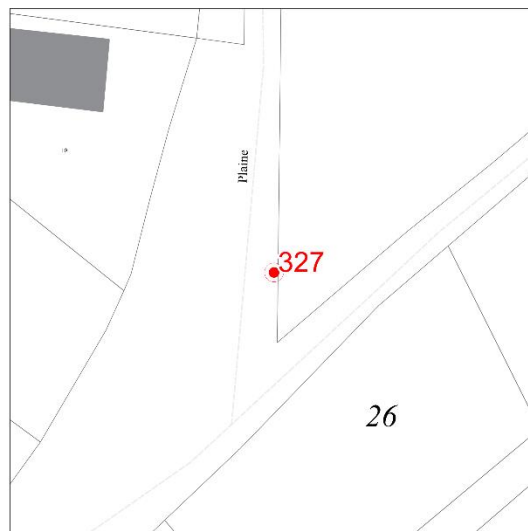

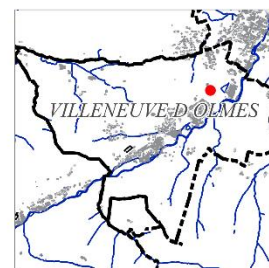
Commune : VILLENEUVE D OLMES

Lieu-dit : CHAUBETS



Référence cadastrale : Domaine public proche 0B2026

Description : Croix de potence



Patrimoine à protéger

N°328

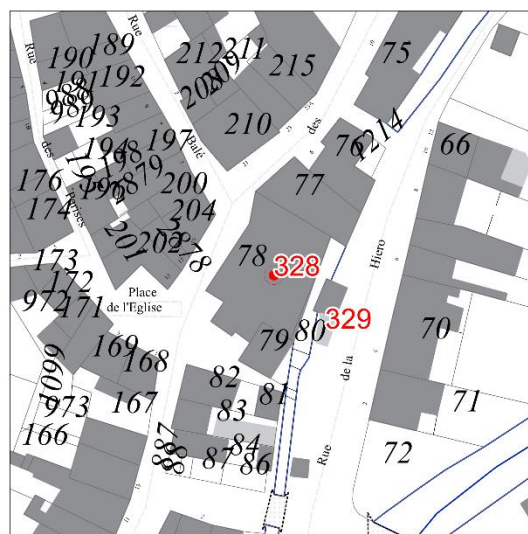
Commune : VILLENEUVE D OLMES

Lieu-dit : LE VILLAGE



Référence cadastrale : 0B0078

Description : Eglise



Patrimoine à protéger

N°329

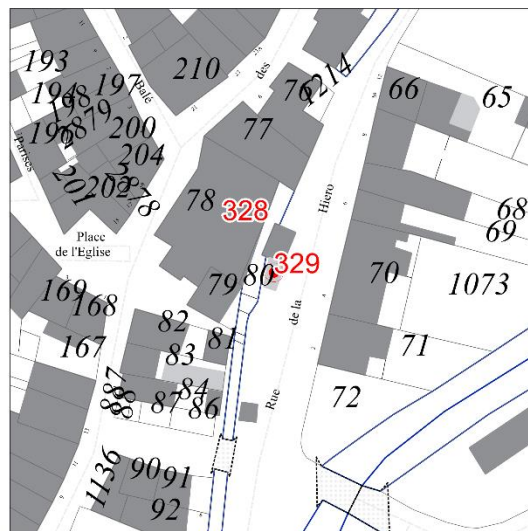
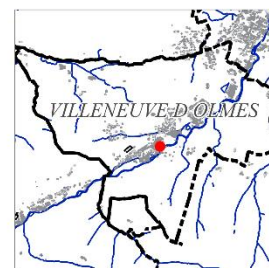
Commune : VILLENEUVE D OLMES

Lieu-dit : LE VILLAGE



Référence cadastrale : Domaine public proche 0B0080

Description : Bassin



Patrimoine à protéger

N°330

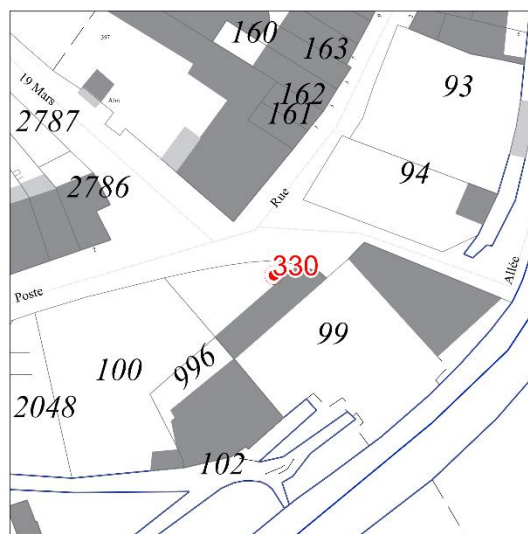
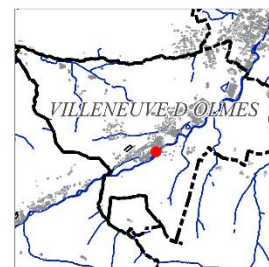
Commune : VILLENEUVE D OLMES

Lieu-dit : LE VILLAGE



Référence cadastrale : 0B0099

Description : Croix



Patrimoine à protéger

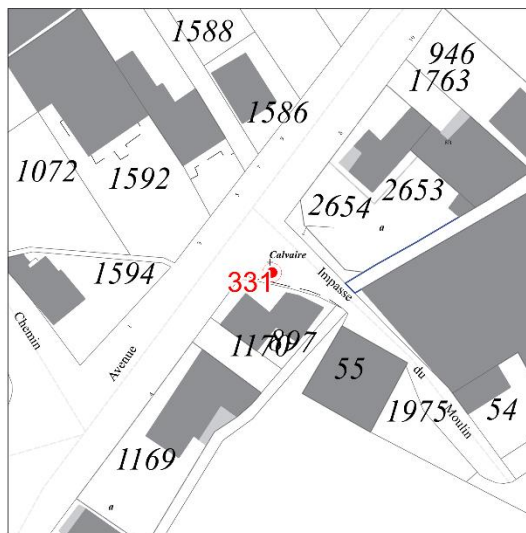
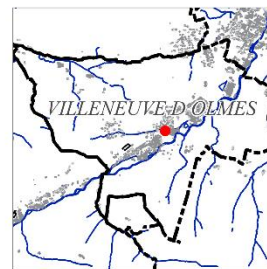
N°331

Commune : VILLENEUVE D OLMES

Lieu-dit : LA FOUNDO

Référence cadastrale : Domaine public proche 0B0897

Description : Croix



Patrimoine à protéger

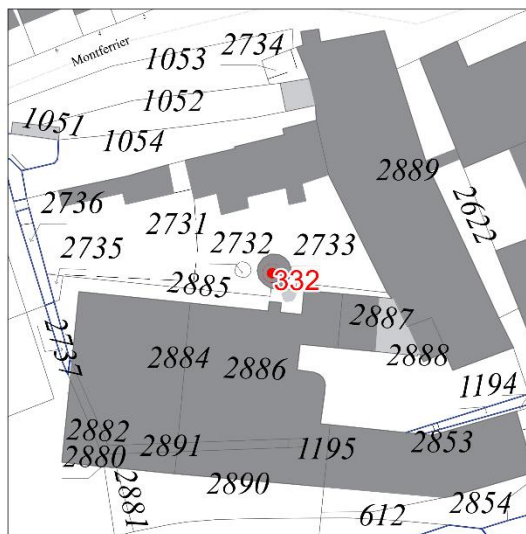
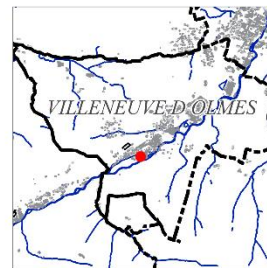
N°332

Commune : VILLENEUVE D OLMES

Lieu-dit : LE VILLAGE

Référence cadastrale : 0B2733

Description : Cheminée



Patrimoine à protéger

N°333

Commune : VILLENEUVE D OLMES

Lieu-dit : LE VILLAGE

Référence cadastrale : 0B2624

Description : Bâtiment de caractère

