





PROJET TADEN

<p><u>CONCEDANT</u></p>  <p>Valorisation des déchets Pays de Rance et de la Baie</p>	<p><u>CONCESSIONNAIRE</u></p>  <p>DÉCHETS WATT ÉNERGIES</p>
<p><u>ASSISTANT A MAÎTRISE D'OUVRAGE</u></p>  <p>SA GE INGÉNIEURS</p>	<p><u>ENTREPRENEUR PRINCIPAL</u></p>  <p>SUEZ</p>

Permis de Construire

Projet d'évolution de l'UVE de Taden(22)

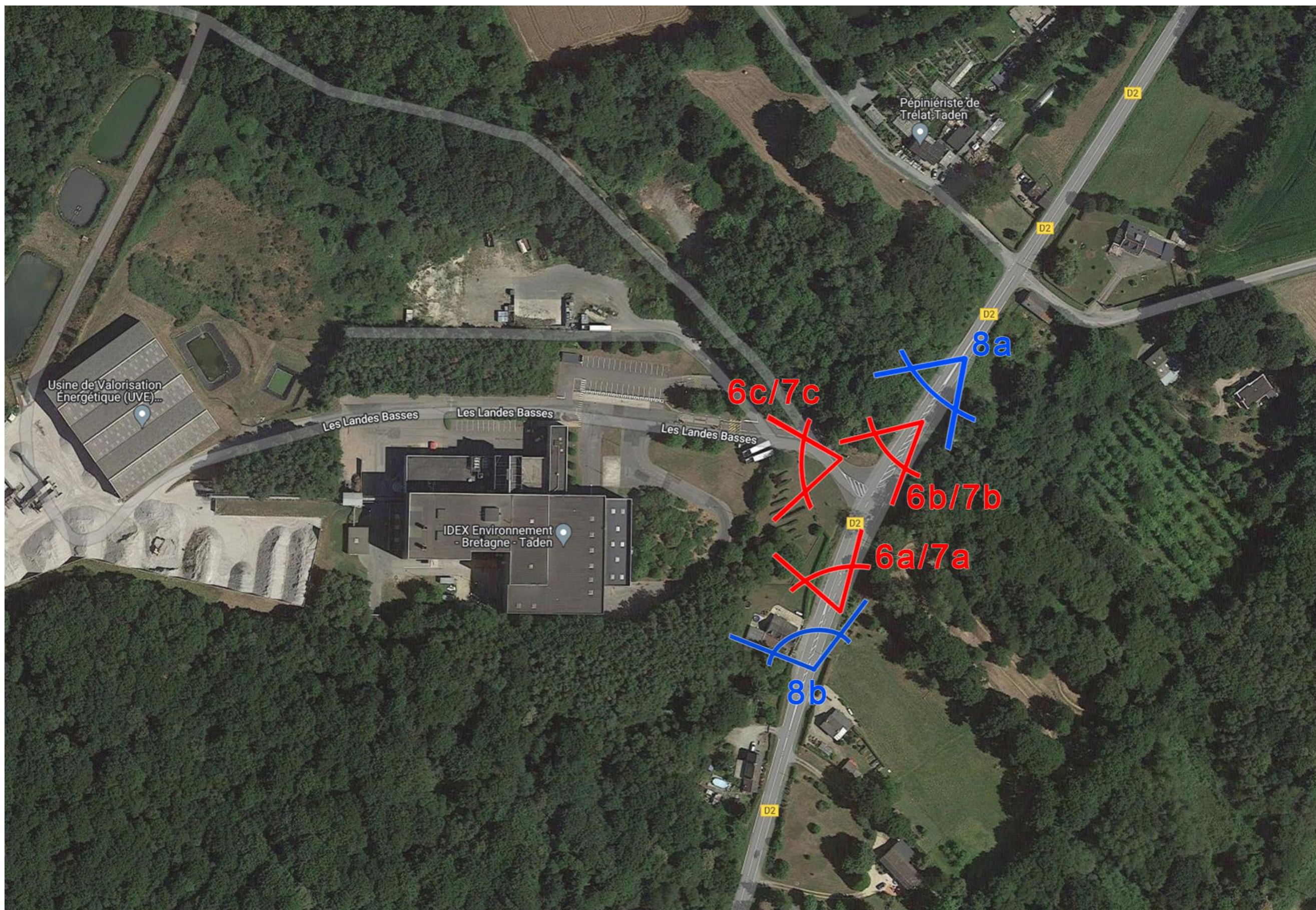
- PC 6: Vues d'insertion du projet**
- PC 7 : Photos du terrain dans son environnement proche**
- PC8 : Photos du terrain dans son environnement lointain**
- Vues libres d'insertions 3D**

Historique des Révisions

Révision	Date	Statut	Objet de la révision	Emis par	Vérifié par	Validé par
A	Juin 2024		Première diffusion	AR		

Numérotation

N° Projet	Section	Emetteur	Discipline	Zone	Sous-zone	Type	N° Chrono	A	EMETTEUR AT&E architectes
K6415TAD	ALL	ATE	AR	000	0	NOT	0514		



PLAN DE REPERAGE DES VUES DU VOLET PAYSAGER PC6, PC7 et PC8



PC6a – INSERTION DU PROJET DANS SON ENVIRONNEMENT
VUE SUD-EST DEPUIS LA D2



PC6b – INSERTION DU PROJET DANS SON ENVIRONNEMENT
VUE NORD-OUEST DEPUIS LA D2



PC6c – INSERTION DU PROJET DANS SON ENVIRONNEMENT
VUE DEPUIS L'ENTREE DU SITE



PC7a – PHOTO DU TERRAIN DANS SON ENVIRONNEMENT PROCHE
VUE SUD-EST DEPUIS LA D2



PC7b – PHOTO DU TERRAIN DANS SON ENVIRONNEMENT PROCHE
VUE NORD-OUEST DEPUIS LA D2




PC7c – PHOTO DU TERRAIN DANS SON ENVIRONNEMENT PROCHE
VUE DEPUIS L'ENTREE DU SITE



PC8a – PHOTO DU TERRAIN DANS SON ENVIRONNEMENT LOINTAIN
VUE NORD-OUEST DEPUIS LA D2



PC8b – PHOTO DU TERRAIN DANS SON ENVIRONNEMENT LOINTAIN
VUE SUD-EST DEPUIS LA D2



VUE LIBRE - INSERTION DU PROJET EN VUE AERIENNE



VUE LIBRE – VUE DEPUIS LE PARKING DE L'UVE