



## PROJET DE PARC ÉOLIEN DE TRILLA (66)

Dossier de Demande d'Autorisation Environnementale

Etape 8 – Extrait du plan cadastral



Avril 2022



# Extrait de feuille cadastrale - Défrichement B136


## LEGENDE

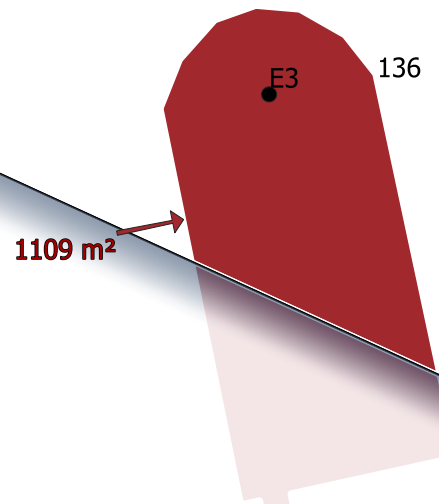
Limites administratives

 Limites cadastrales

Projet

 Eoliennes

 Surface à défricher  
(surface par parcelle)

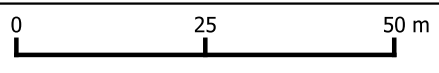


1109 m<sup>2</sup>

E3

136

Echelle: 1 : 1 000  
Format A4





# Extrait de feuille cadastrale - Défrichement B139


## LEGENDE

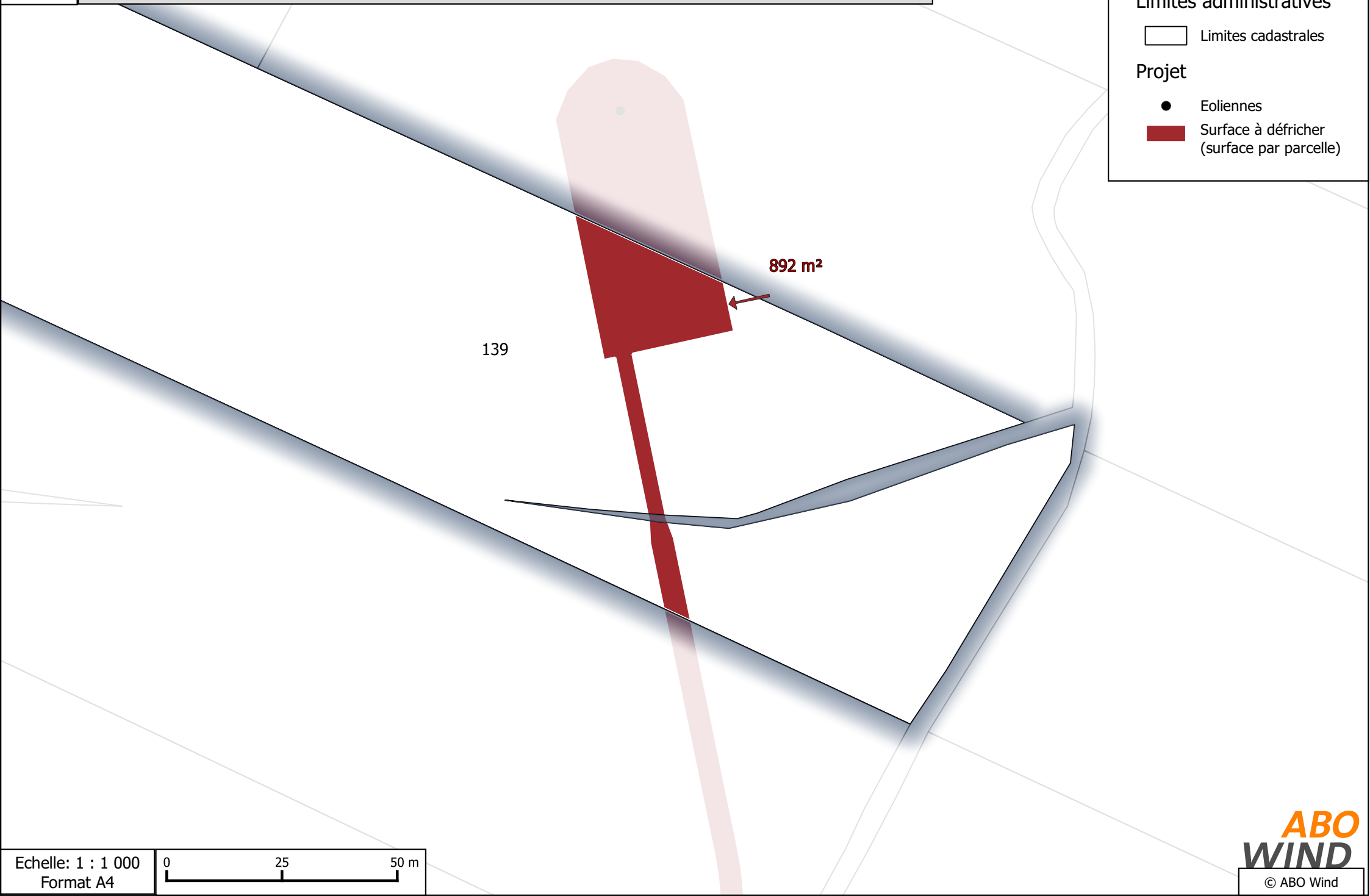
Limites administratives

 Limites cadastrales

Projet

 Eoliennes

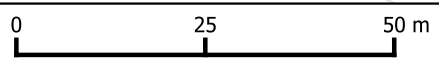
 Surface à défricher  
(surface par parcelle)



139

892 m<sup>2</sup>

Echelle: 1 : 1 000  
Format A4





# Extrait de feuille cadastrale - Défrichement B340


## LEGENDE

Limites administratives

 Limites cadastrales

Projet

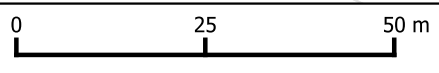
 Eoliennes

 Surface à défricher  
(surface par parcelle)

340

455 m<sup>2</sup>

Echelle: 1 : 1 000  
Format A4







# Extrait de feuille cadastrale - Défrichement B341


## LEGENDE

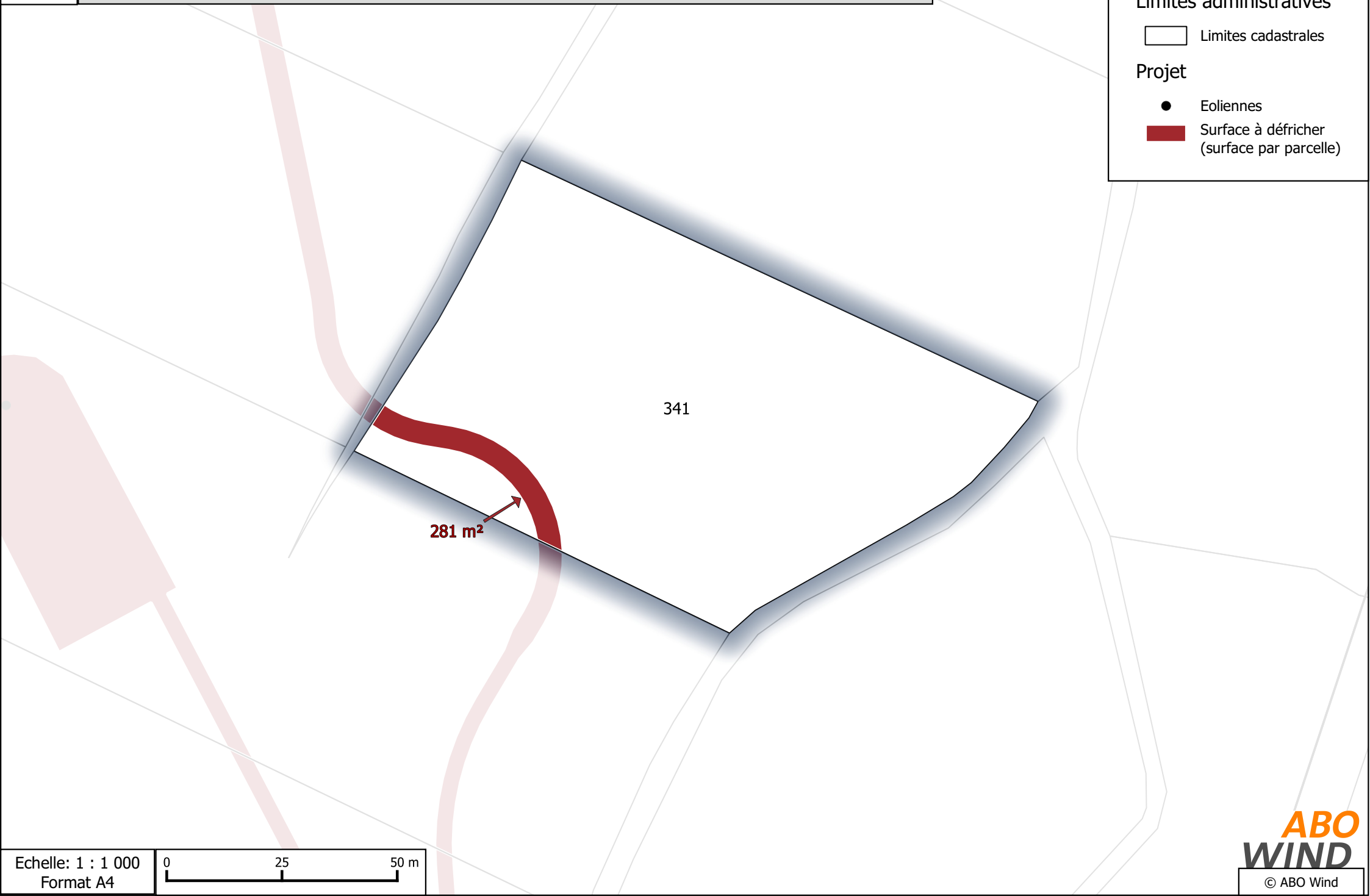
Limites administratives

 Limites cadastrales

Projet

 Eoliennes

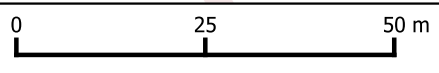
 Surface à défricher  
(surface par parcelle)



341

281 m<sup>2</sup>

Echelle: 1 : 1 000  
Format A4





# Extrait de feuille cadastrale - Défrichement B342


## LEGENDE

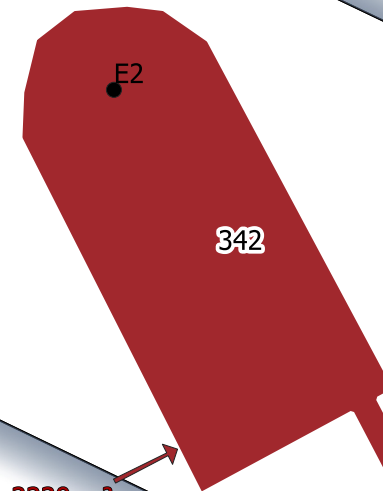
Limites administratives

 Limites cadastrales

Projet

 Eoliennes

 Surface à défricher  
(surface par parcelle)

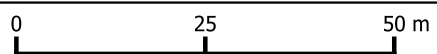


2220 m<sup>2</sup>

E2

342

Echelle: 1 : 1 000  
Format A4



**ABO  
WIND**

© ABO Wind




# Extrait de feuille cadastrale - Défrichement B343


## LEGENDE

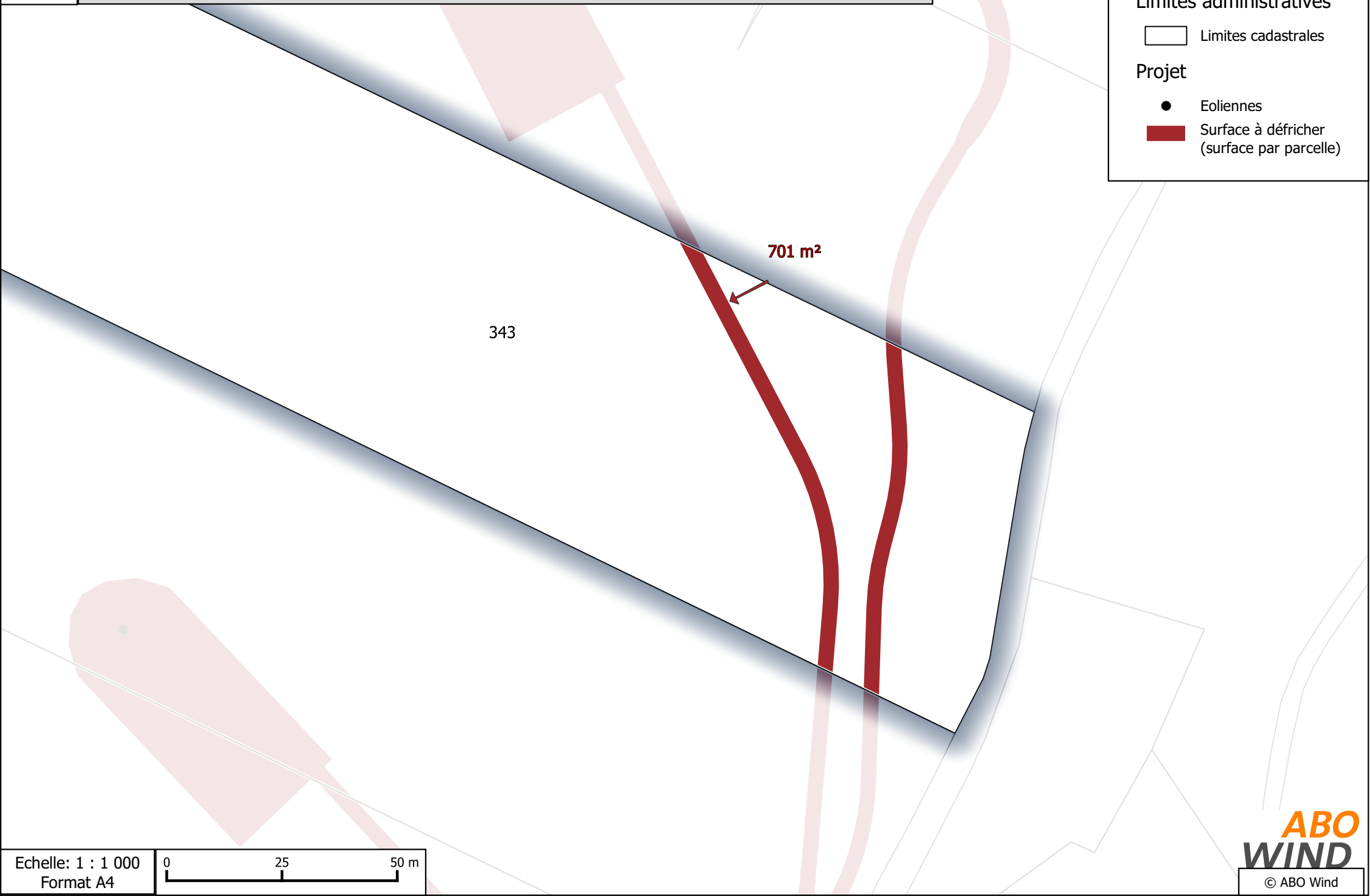
Limites administratives

 Limites cadastrales

Projet

 Eoliennes

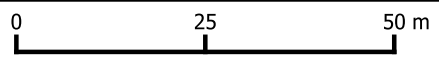
 Surface à défricher  
(surface par parcelle)



343

701 m<sup>2</sup>

Echelle: 1 : 1 000  
Format A4



**ABO**  
**WIND**

© ABO Wind




# Extrait de feuille cadastrale - Défrichement B345

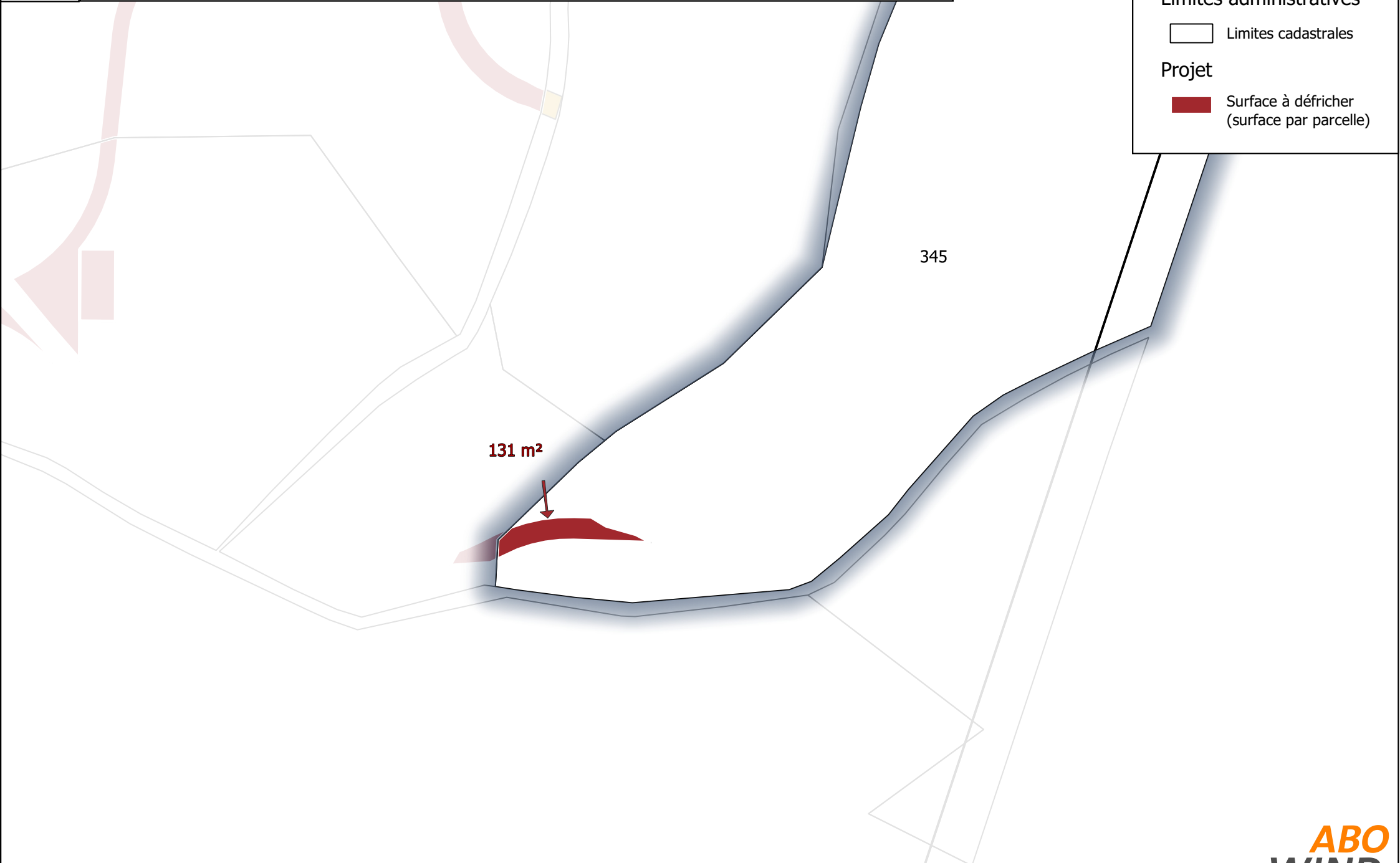
## LEGENDE

Limites administratives

 Limites cadastrales

Projet

 Surface à défricher  
(surface par parcelle)

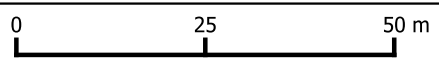


345

131 m<sup>2</sup>



Echelle: 1 : 1 000  
Format A4





# Extrait de feuille cadastrale - Défrichement B348


## LEGENDE

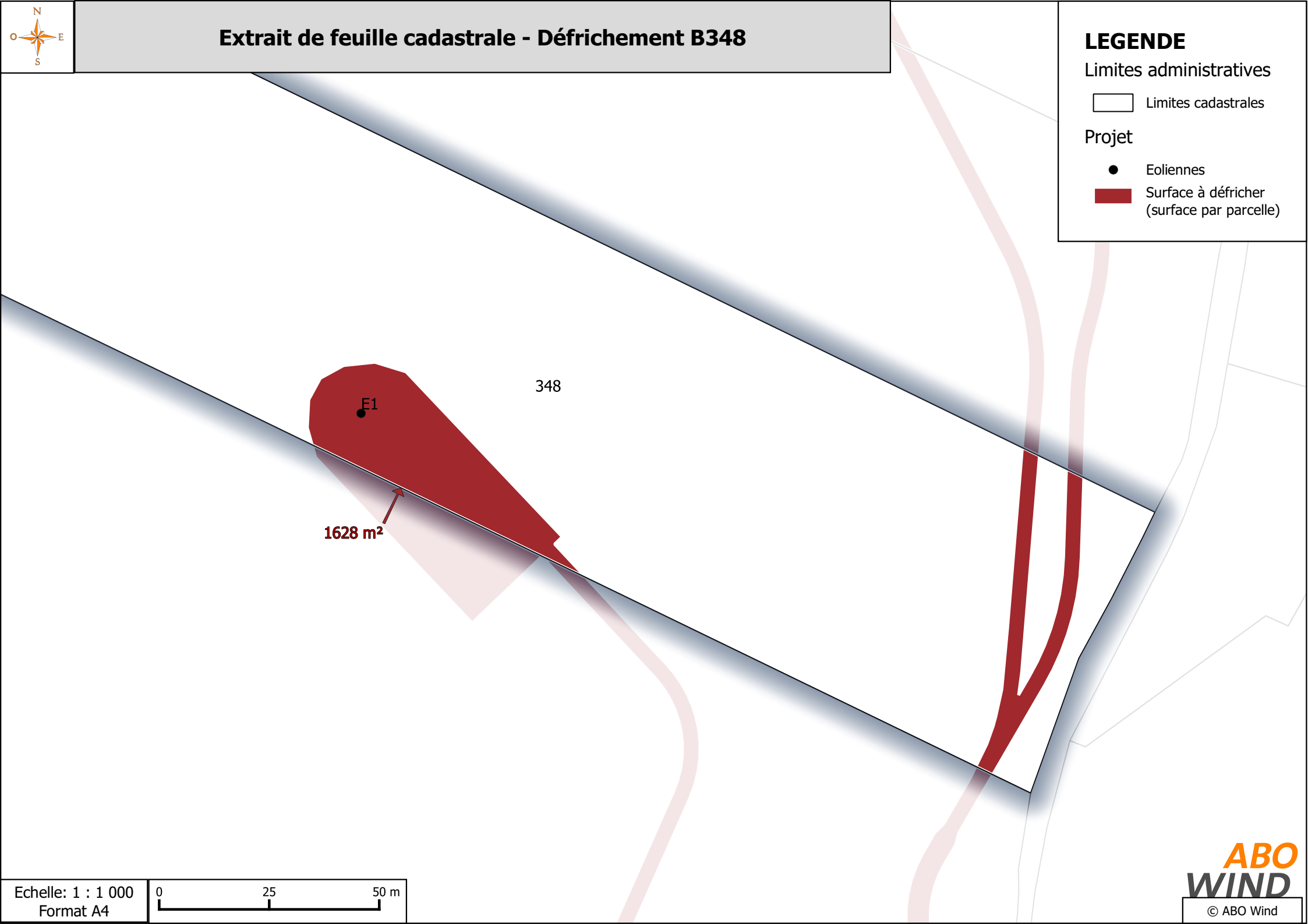
Limites administratives

 Limites cadastrales

Projet

 Eoliennes

 Surface à défricher  
(surface par parcelle)



1628 m<sup>2</sup>

348

E1

Echelle: 1 : 1 000  
Format A4

0 25 50 m

**ABO**  
**WIND**

© ABO Wind



# Extrait de feuille cadastrale - Défrichement B349


## LEGENDE

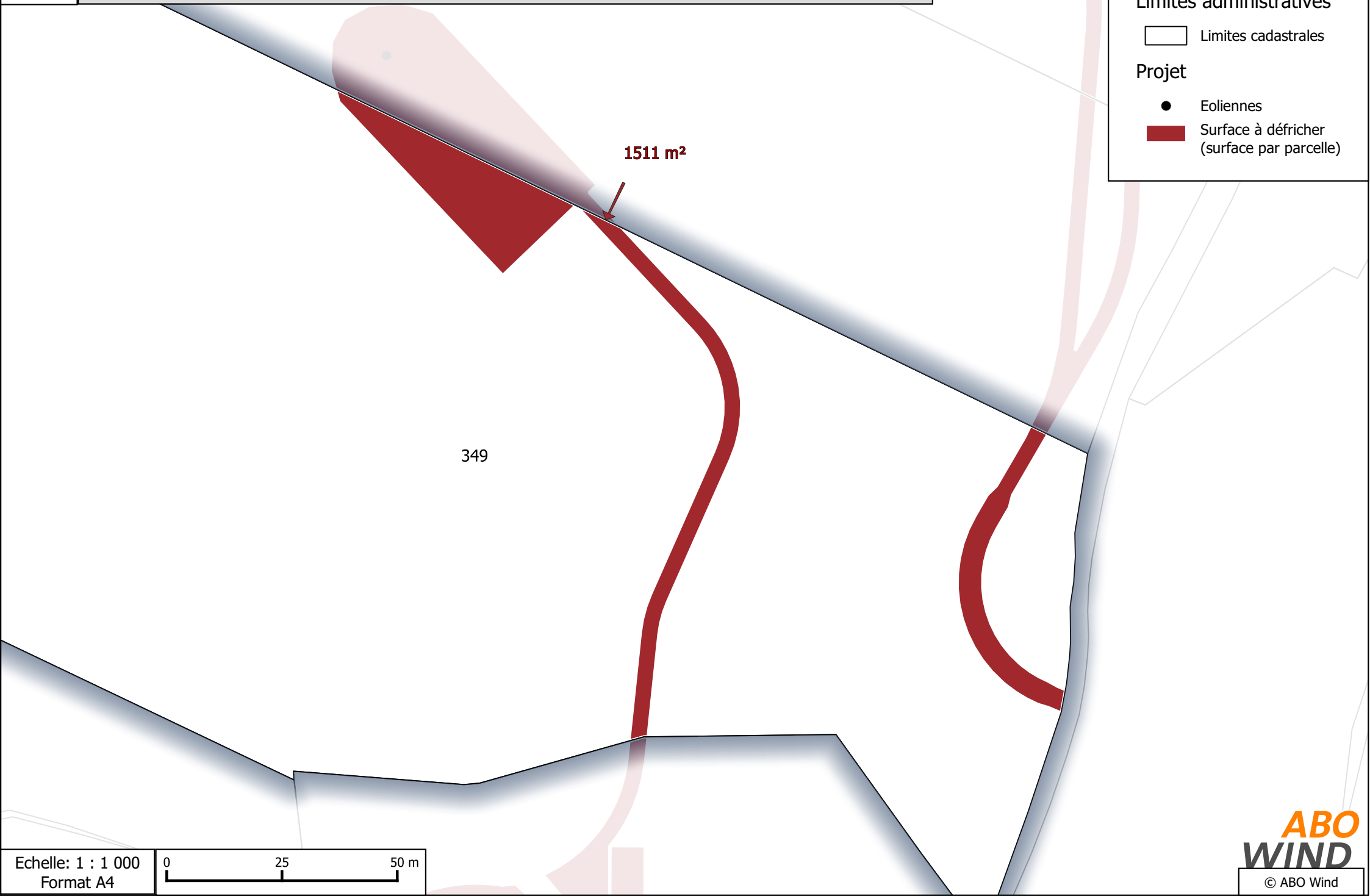
Limites administratives

 Limites cadastrales

Projet

 Eoliennes

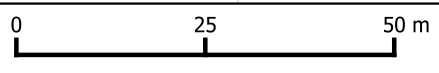
 Surface à défricher  
(surface par parcelle)



349

1511 m<sup>2</sup>

Echelle: 1 : 1 000  
Format A4








# Extrait de feuille cadastrale - Défrichement B351

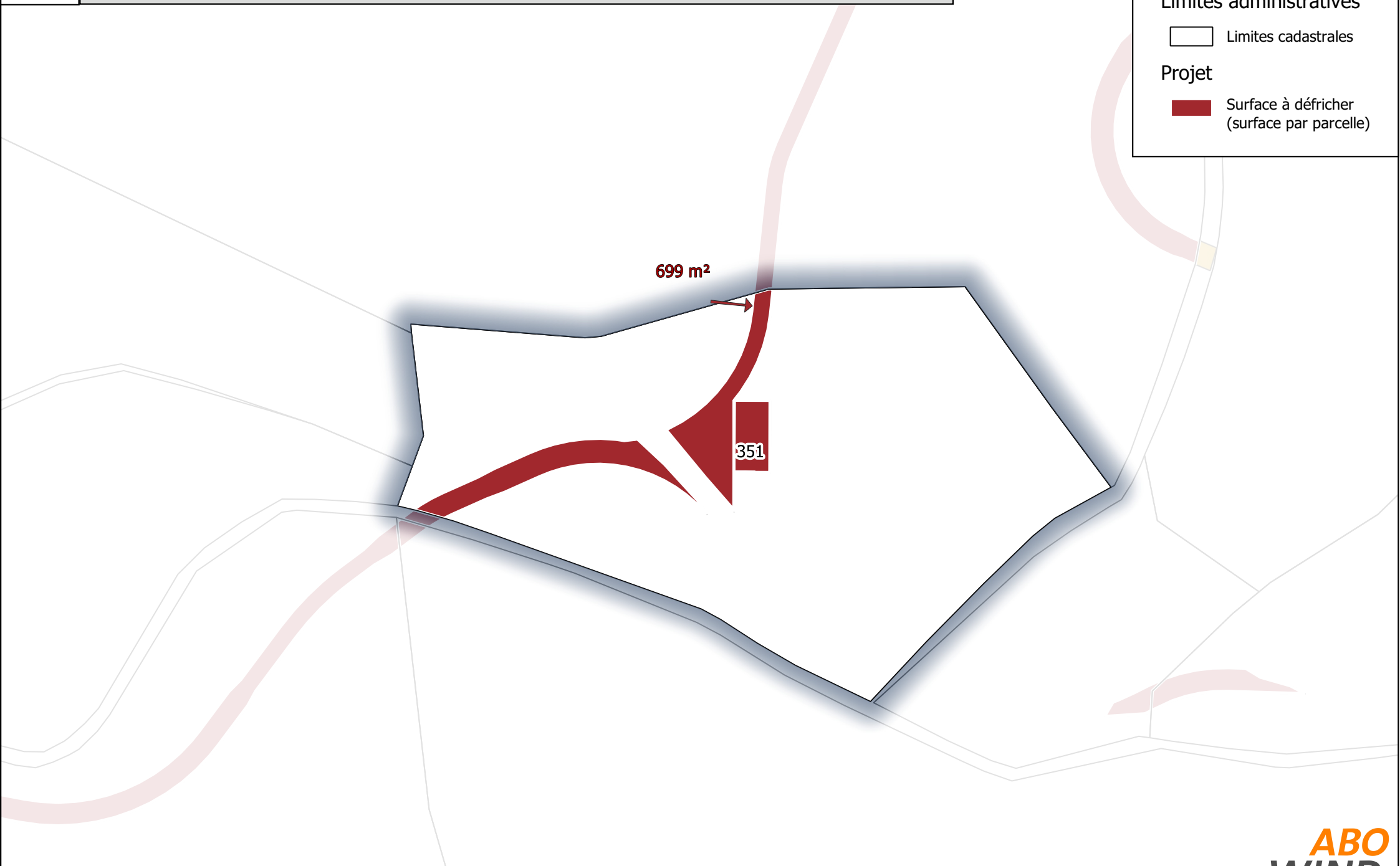
## LEGENDE

Limites administratives

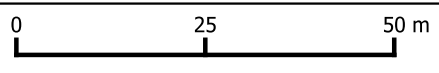
 Limites cadastrales

Projet

 Surface à défricher  
(surface par parcelle)



Echelle: 1 : 1 000  
Format A4






# Extrait de feuille cadastrale - Défrichement B352

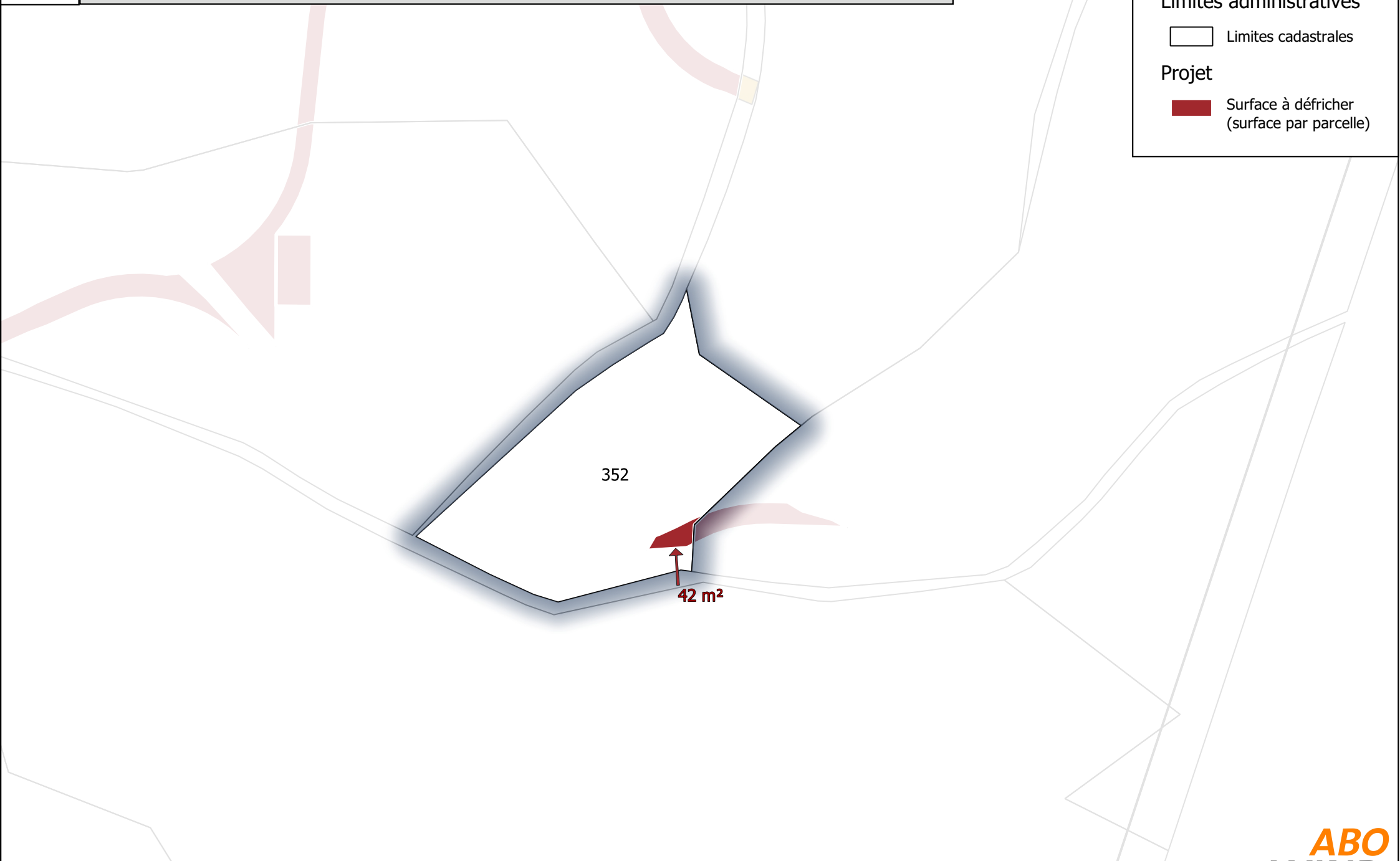
## LEGENDE

Limites administratives

 Limites cadastrales

Projet

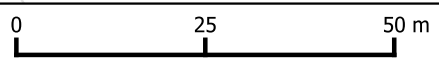
 Surface à défricher  
(surface par parcelle)



352

42 m<sup>2</sup>

Echelle: 1 : 1 000  
Format A4






# Extrait de feuille cadastrale - Défrichement B354

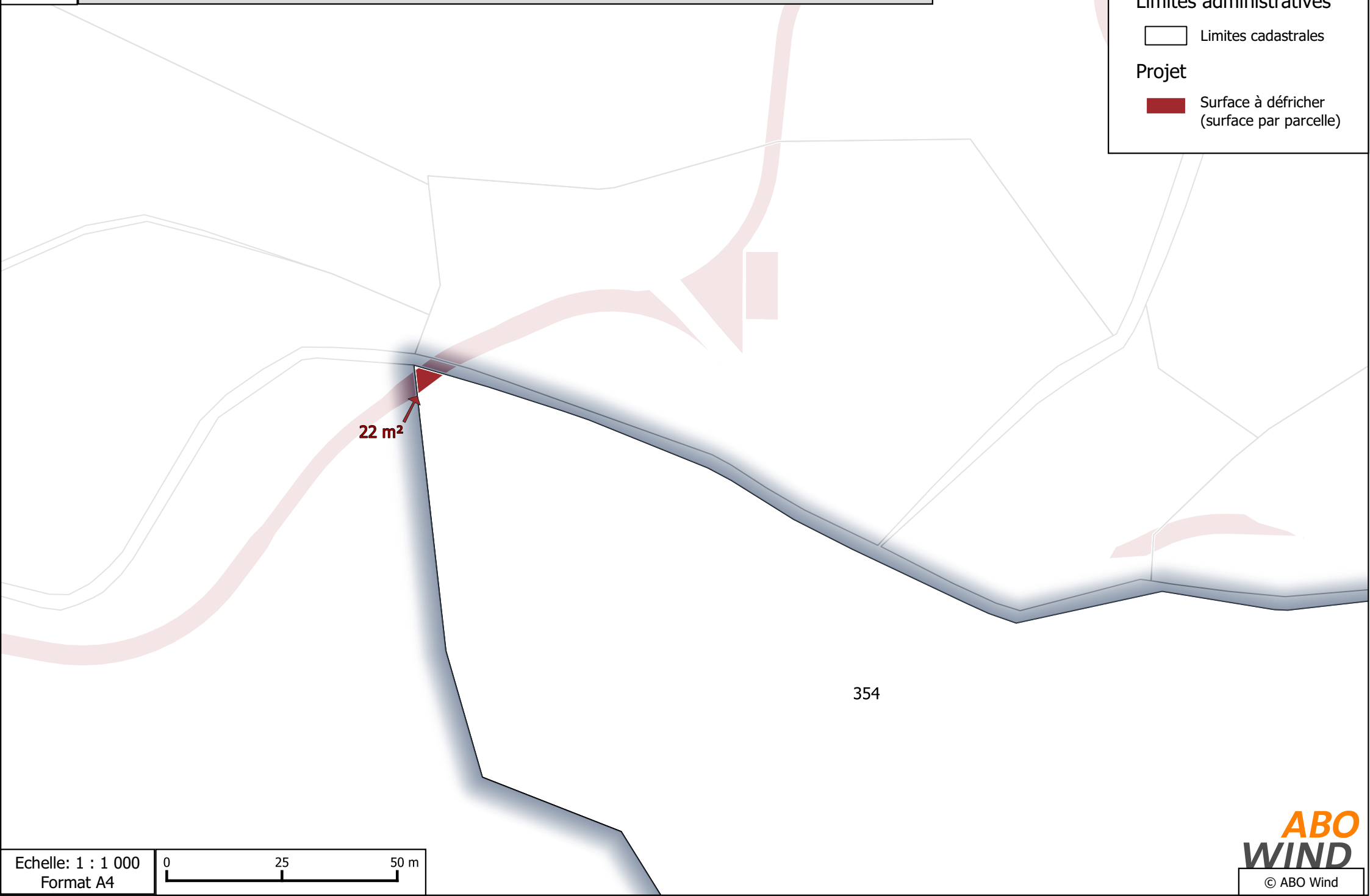
## LEGENDE

Limites administratives

 Limites cadastrales

Projet

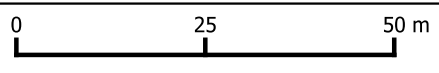
 Surface à défricher  
(surface par parcelle)



354

22 m<sup>2</sup>

Echelle: 1 : 1 000  
Format A4






# Extrait de feuille cadastrale - Défrichement B355

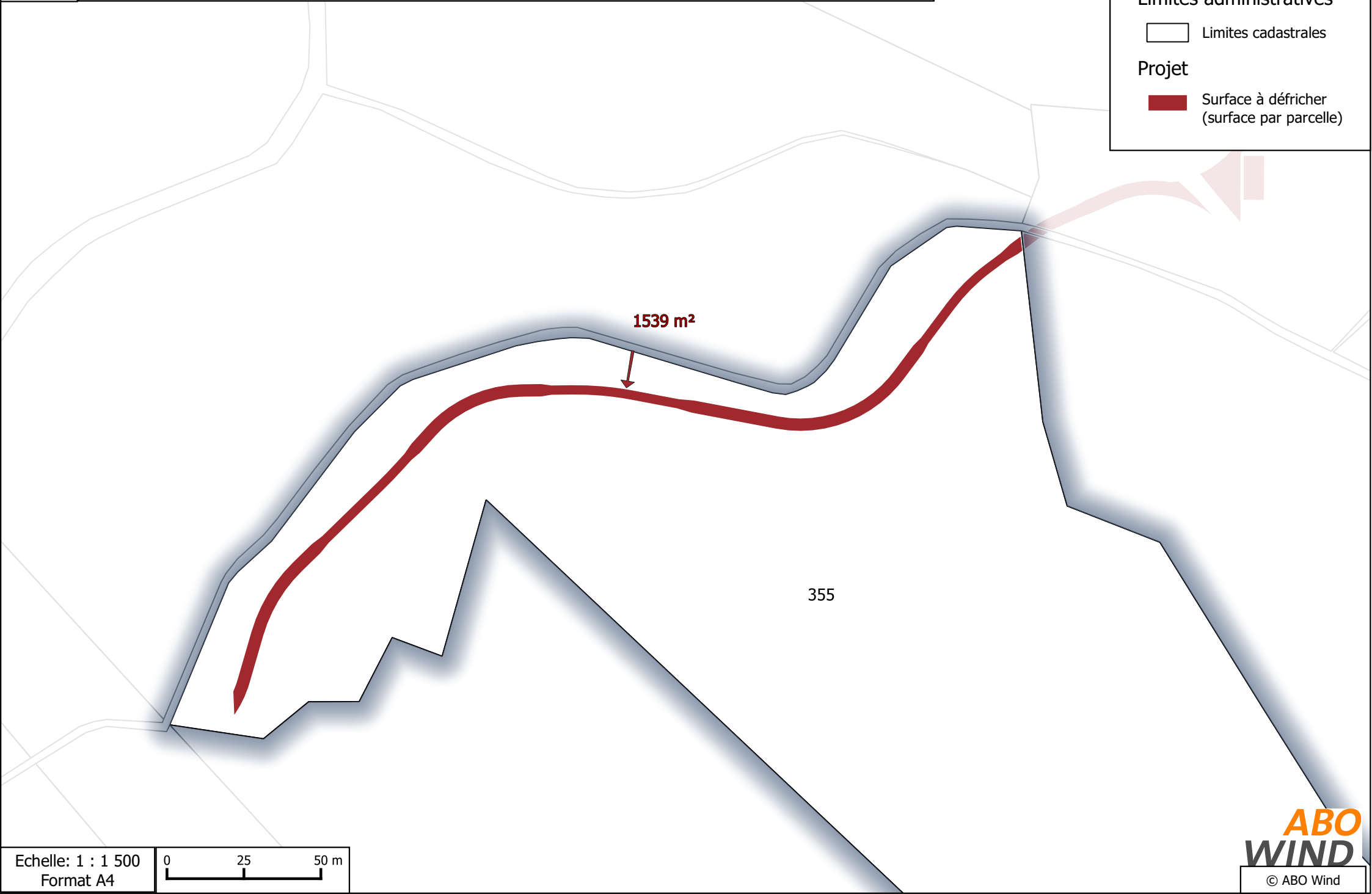
## LEGENDE

Limites administratives

 Limites cadastrales

Projet

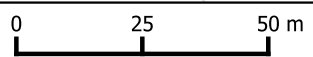
 Surface à défricher  
(surface par parcelle)



1539 m<sup>2</sup>

355

Echelle: 1 : 1 500  
Format A4



**ABO**  
**WIND**


© ABO Wind



# Extrait de feuille cadastrale - Défrichement B364


## LEGENDE

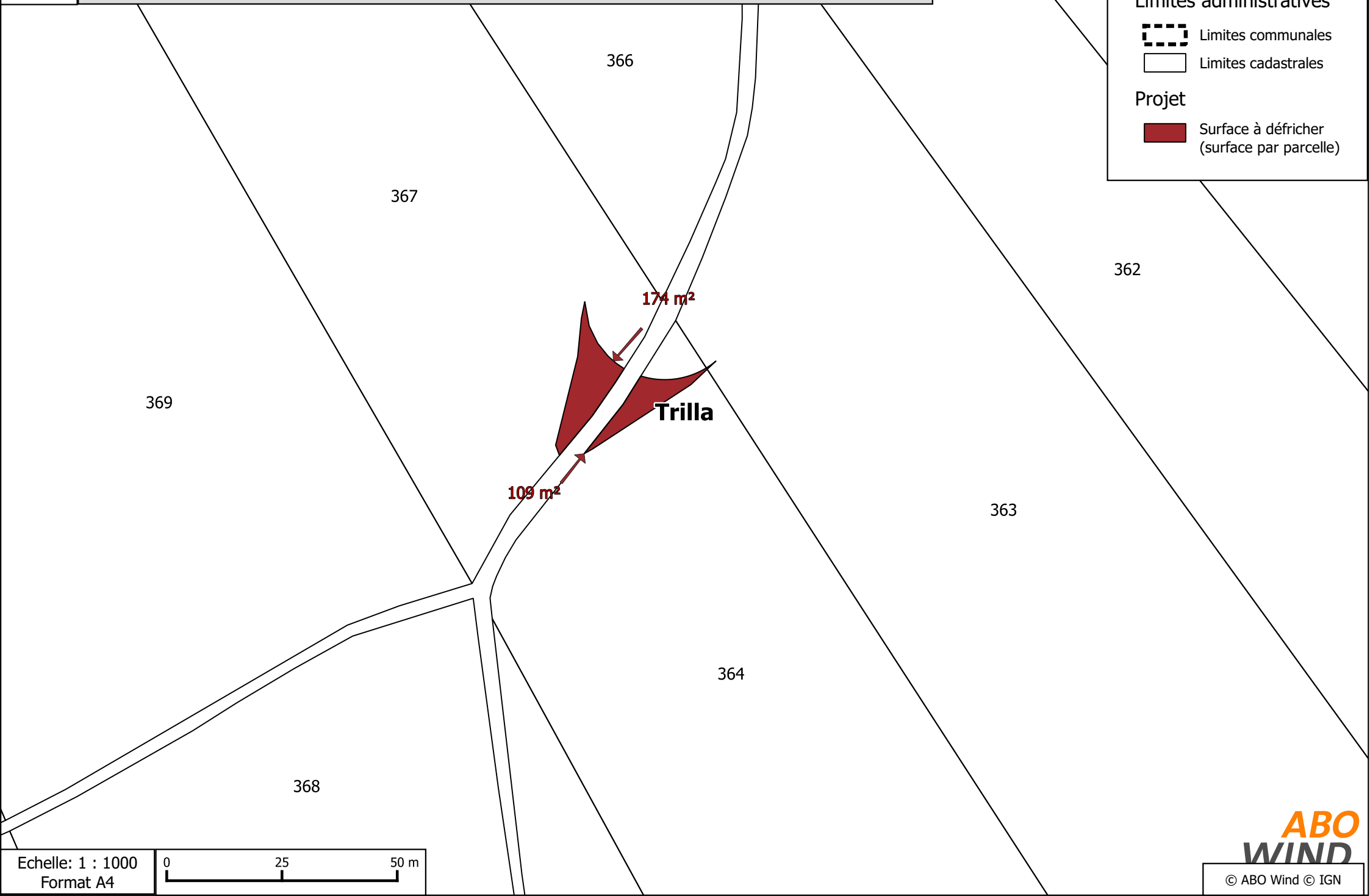
Limites administratives

 Limites communales

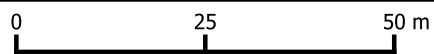
 Limites cadastrales

Projet

 Surface à défricher  
(surface par parcelle)



Echelle: 1 : 1000  
Format A4






# Extrait de feuille cadastrale - Défrichement B365


## LEGENDE

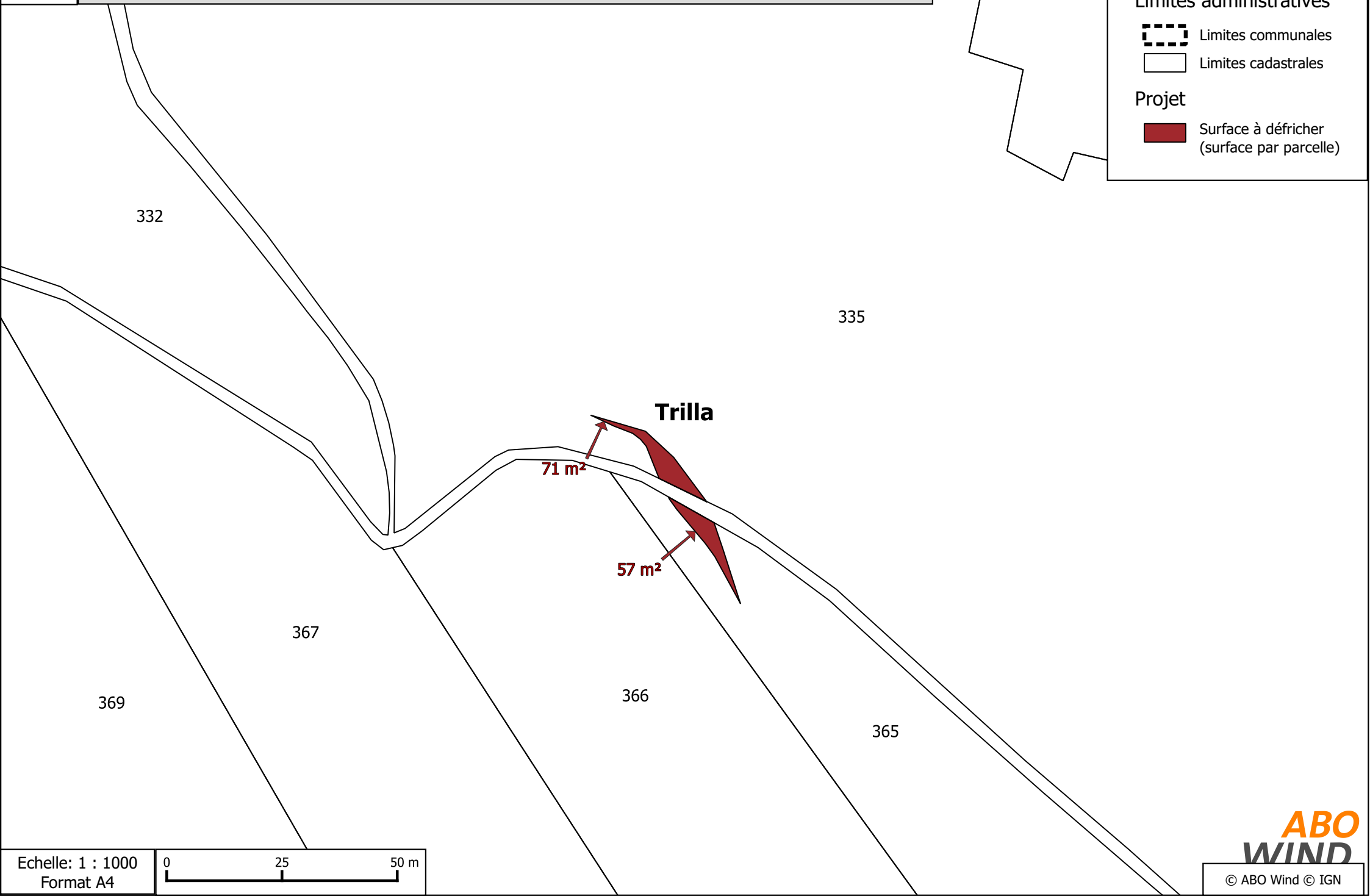
Limites administratives

 Limites communales

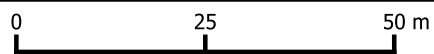
 Limites cadastrales

Projet

 Surface à défricher  
(surface par parcelle)



Echelle: 1 : 1000  
Format A4



**ABO**  
**WIND**

© ABO Wind © IGN





# Extrait de feuille cadastrale - Défrichement B367


## LEGENDE

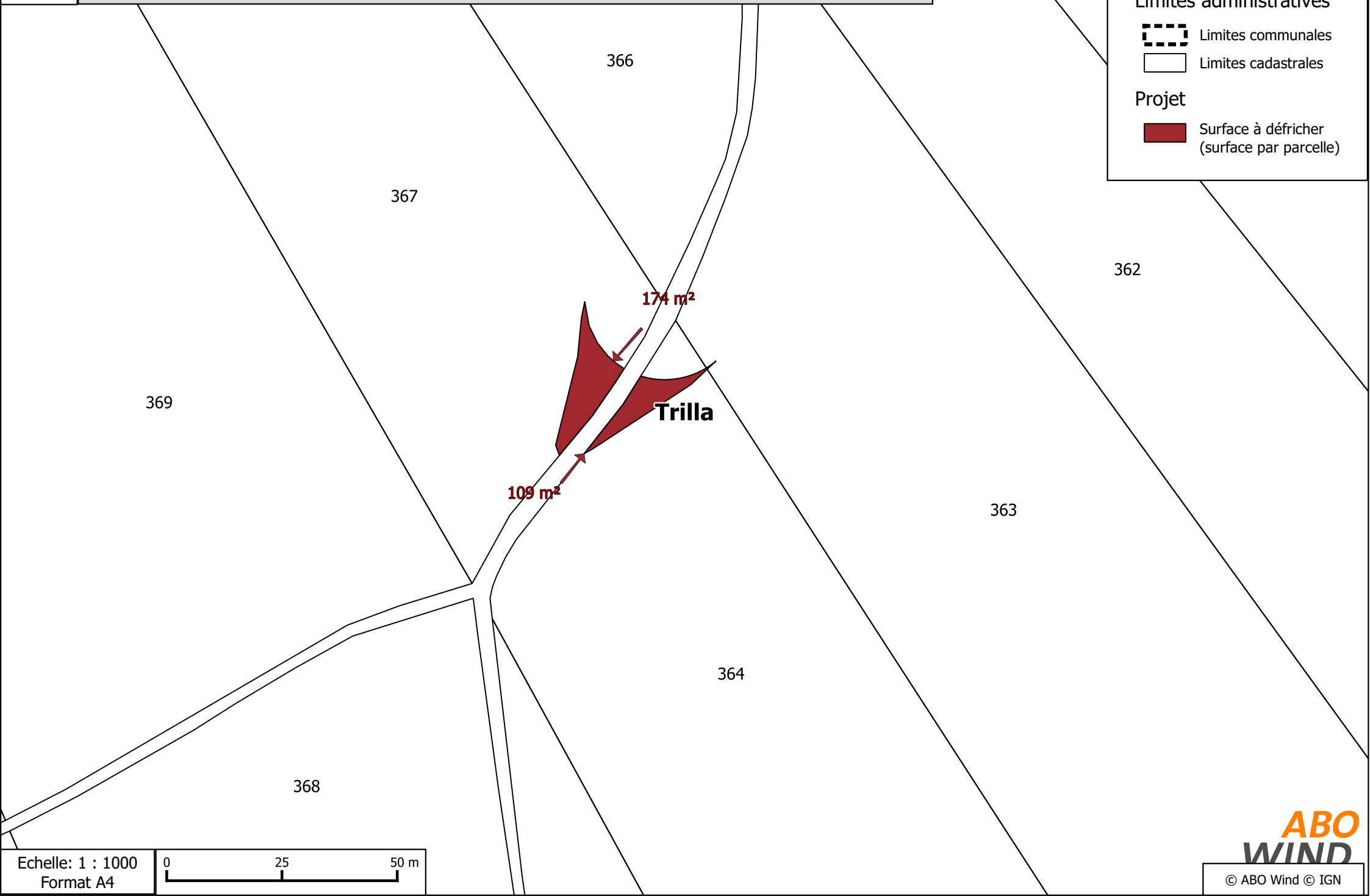
Limites administratives

 Limites communales

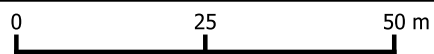
 Limites cadastrales

Projet

 Surface à défricher  
(surface par parcelle)



Echelle: 1 : 1000  
Format A4





# Extrait de feuille cadastrale - Défrichement B335


## LEGENDE

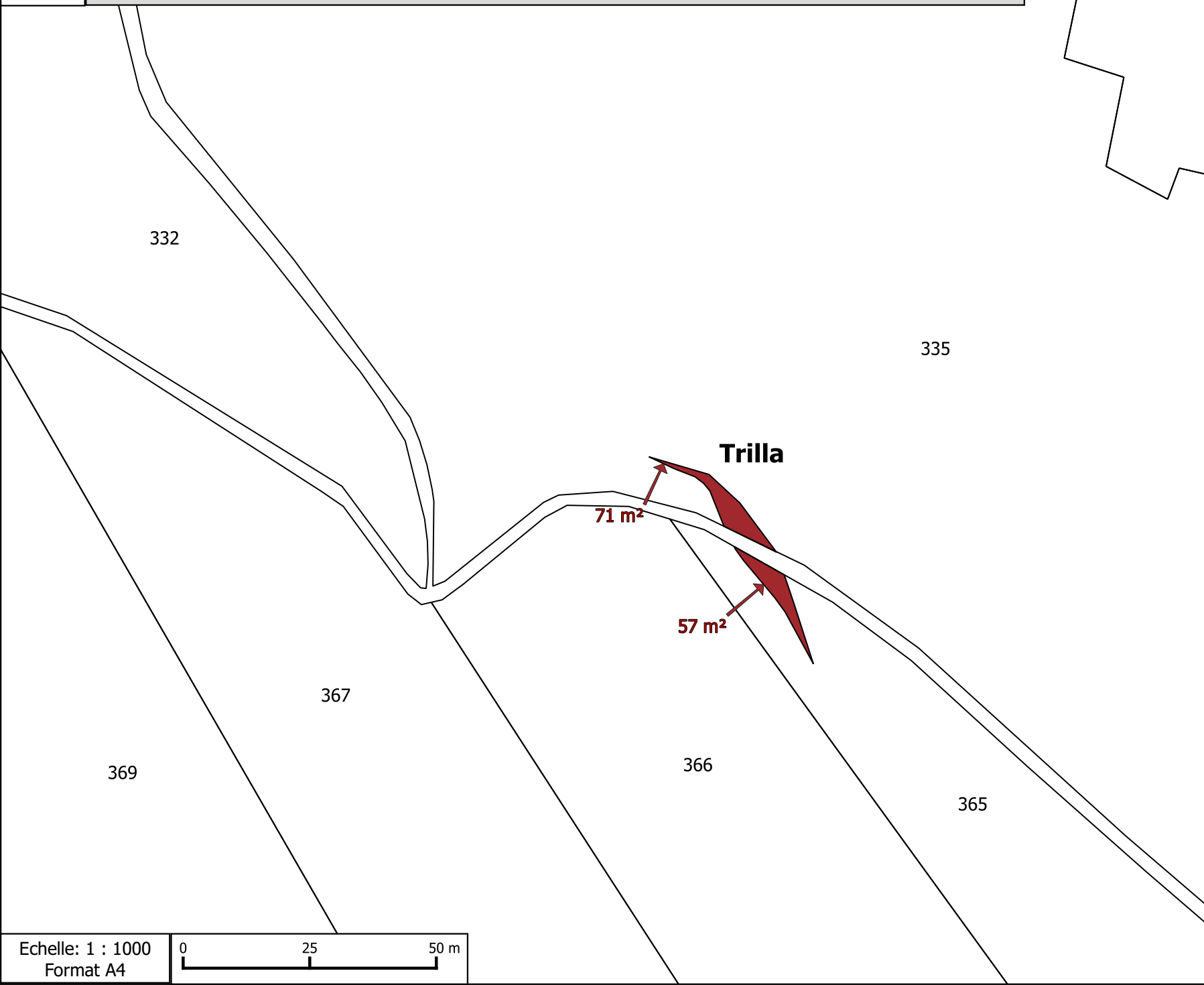
Limites administratives

 Limites communales

 Limites cadastrales

Projet

 Surface à défricher  
(surface par parcelle)



Echelle: 1 : 1000  
Format A4



**ABO**  
**WIND**

© ABO Wind © IGN