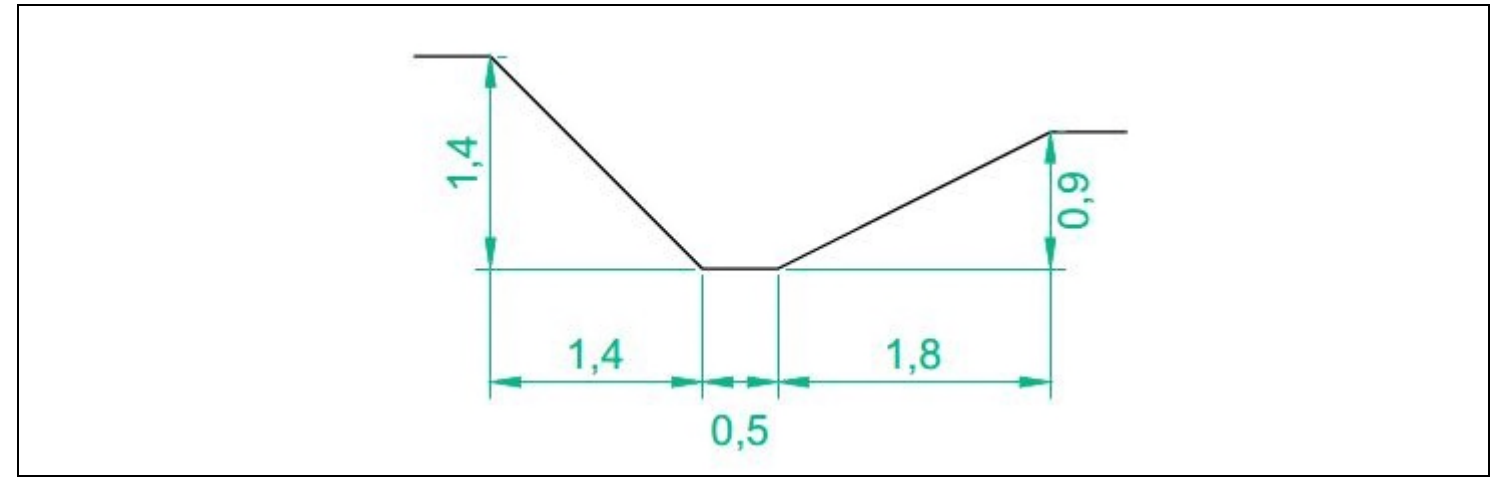
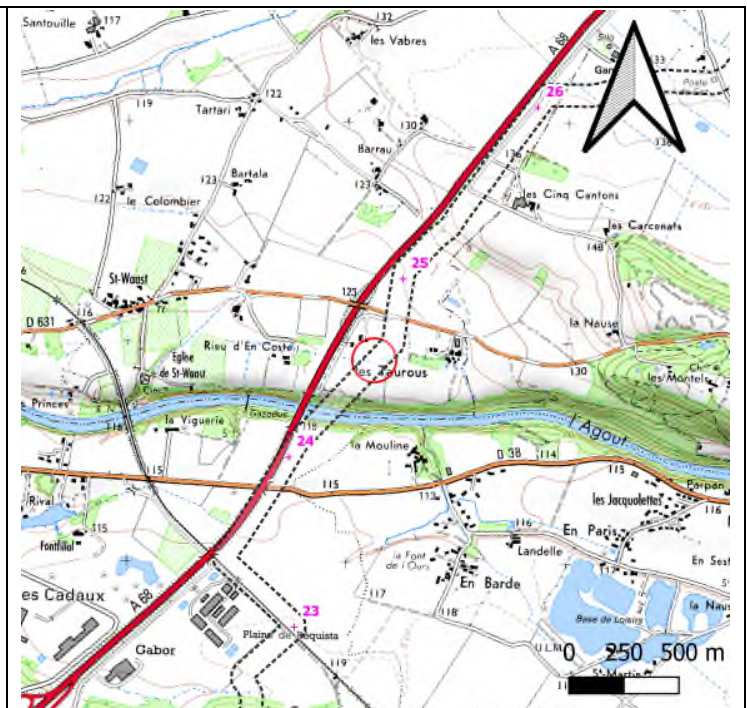
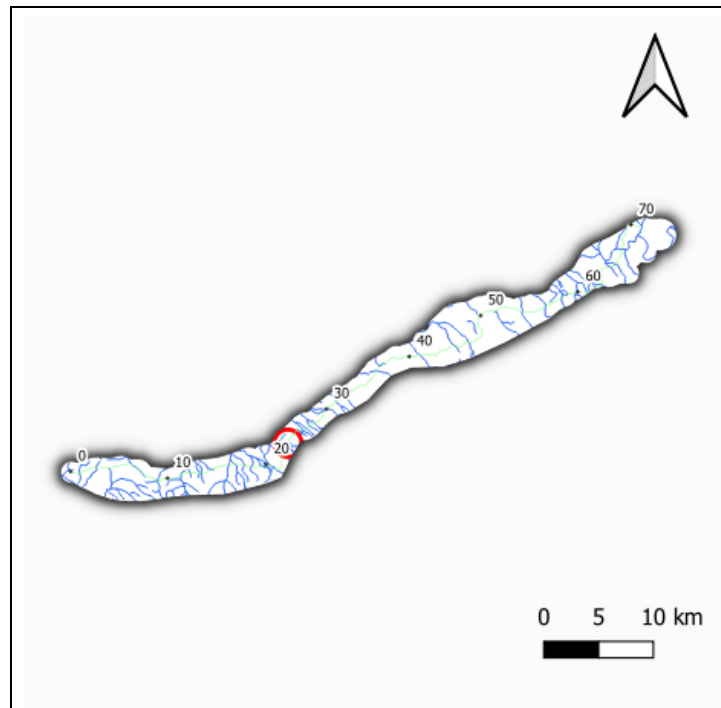


FICHE N°27 : SANS NOM

SITUATION GEOGRAPHIQUE

Département	Tarn (81)
Commune et lieu-dit	Coufouleux – Les Taurous
PK (Point kilométrique)	24.606
Unité hydrographique de référence	Agout
Sous bassin versant	L'Agout du confluent de la Durenque au confluent du Tarn



ETAT DES LIEUX : PARAMETRES PHYSIQUES, HABITATS ET ESPECES

Contexte environnemental

Occupation du sol	Rive droite : prairie Rive gauche : prairie
Remarques	

Zonages environnementaux	Site Natura 2000 : ZSC « Vallées du Tarn, de l'Aveyron, du Viaur, de l'Agout et du Gijou » à 280 m ZNIEFF de Type 2 : « Rivières Agoût et Tarn de Burlats à Buzet-sur-Tarn » à 190 m
Zone de Répartition des Eaux	ZRE 8101 (Arrêté préfectoral du 27 mars 1996)
Catégorie piscicole	2 ^{ème} catégorie piscicole