

Montjoire

Villariès

Ruisseau du Capitaine

Ruisseau de Déjean

Bazus

le Girou



Aire d'étude
[Red outline]

Limites communales
[Dashed line]

Enjeux

- Fort [Red square]
- Modéré [Orange square]
- Faible [Yellow square]
- Négligeable [Light blue square]

Enjeux milieux aquatiques

- Fort [Red line]
- Négligeable [Black line]

0 100 200 m

Montjoire

Villariès

Bazus

le Girou

Ruisseau du Capitaine

Ruisseau de Déjean



Aire d'étude
— (Red outline)

Limites communales
- - - (Dashed line)

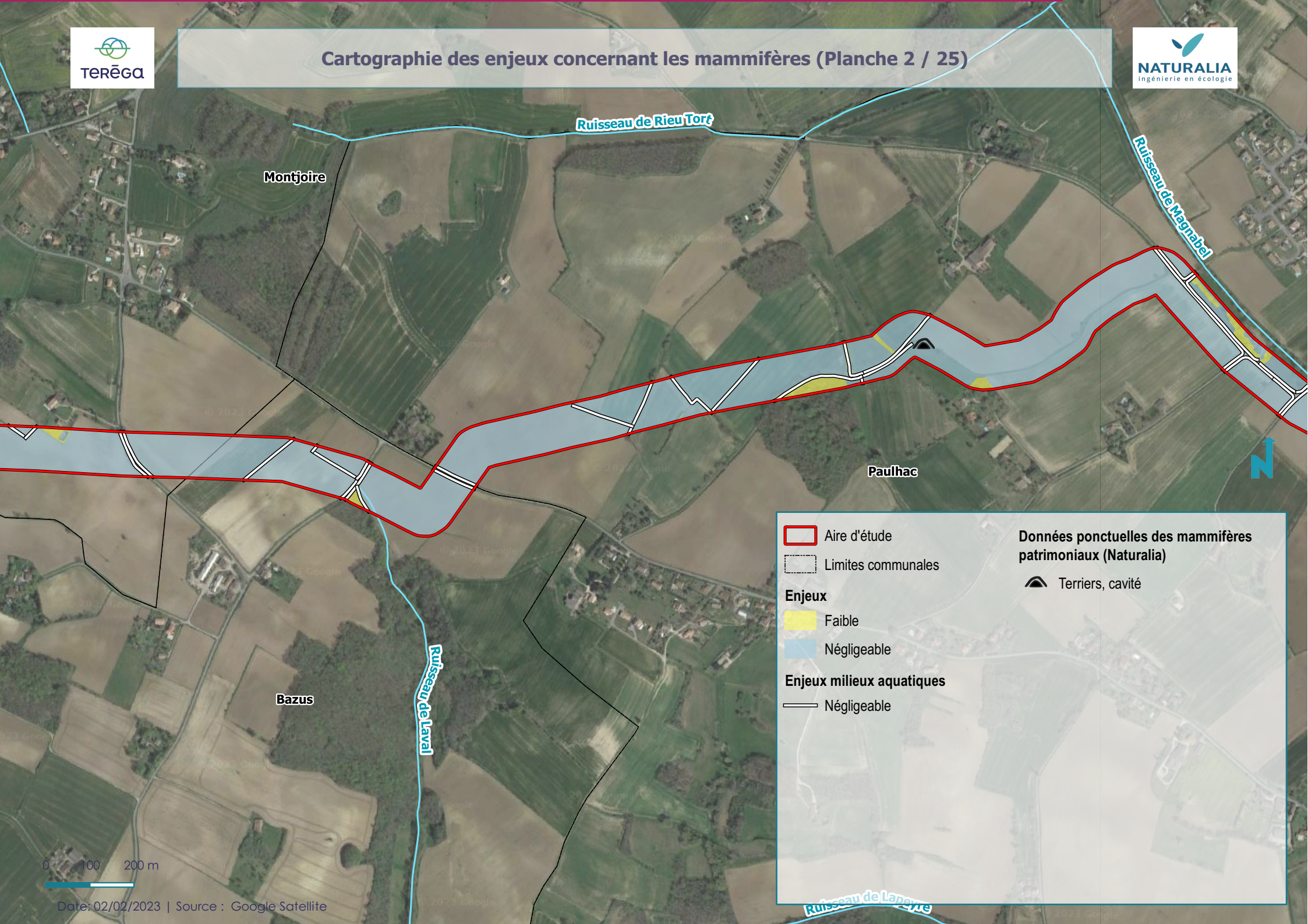
Enjeux

- Fort (Red)
- Modéré (Orange)
- Faible (Yellow)
- Négligeable (Light Blue)

Enjeux milieux aquatiques

- Fort (Red line)
- Négligeable (White line)

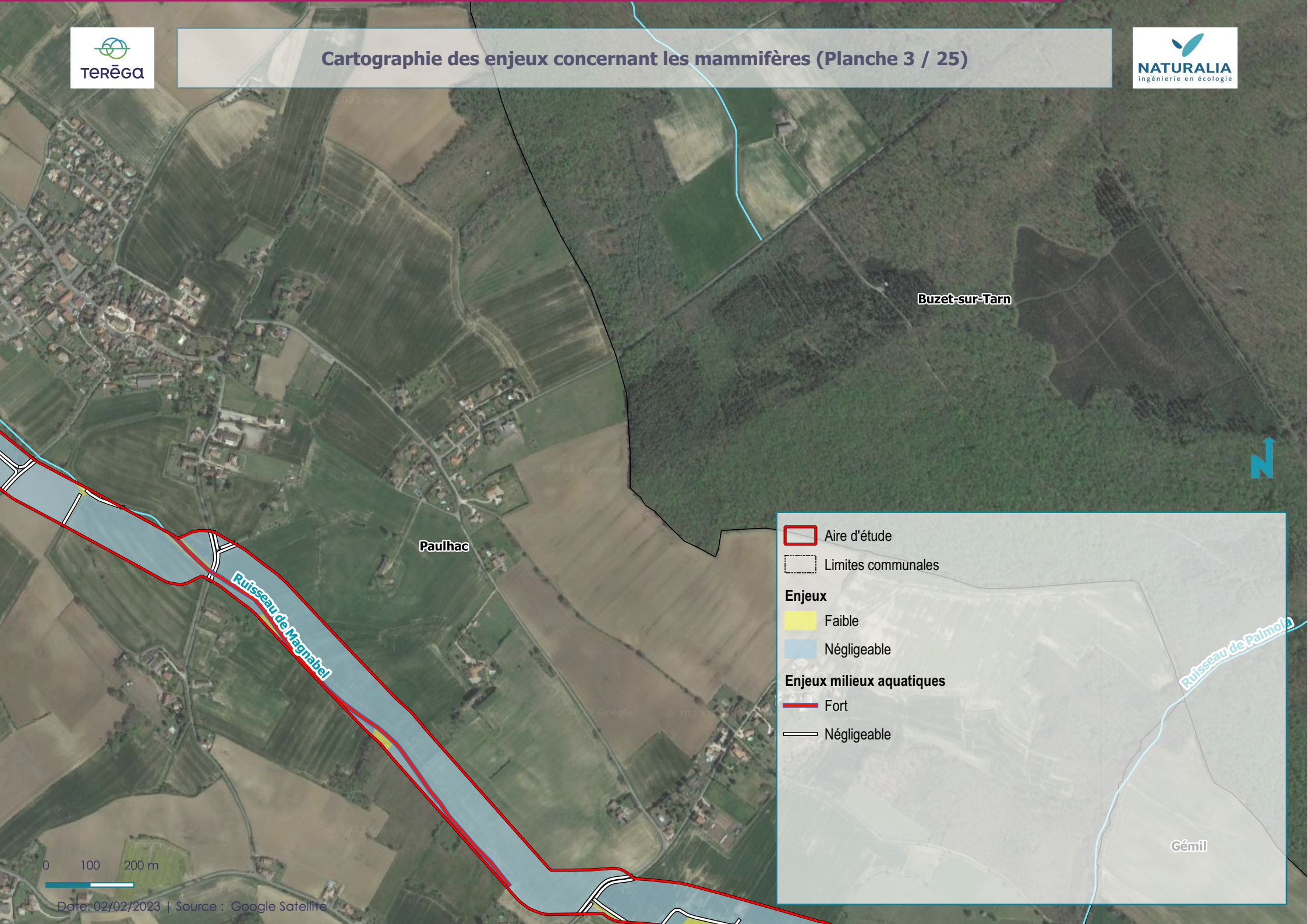




Données ponctuelles des mammifères patrimoniaux (Naturalia)

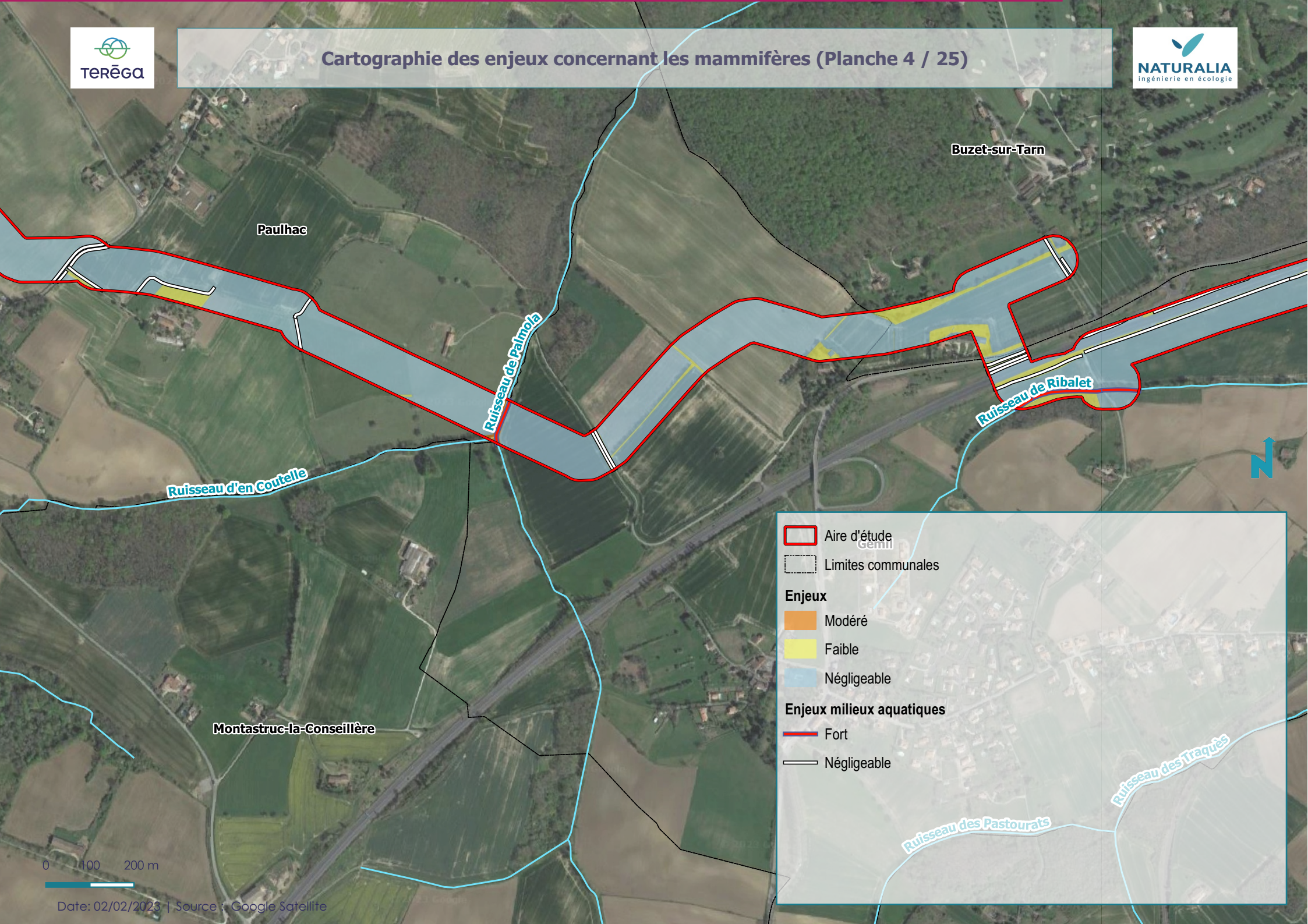
-  Aire d'étude
-  Limites communales
- Enjeux**
-  Faible
-  Négligeable
- Enjeux milieux aquatiques**
-  Négligeable
-  Terriers, cavité

0 100 200 m



-  Aire d'étude
-  Limites communales
- Enjeux**
-  Faible
-  Négligeable
- Enjeux milieux aquatiques**
-  Fort
-  Négligeable

0 100 200 m



Paulhac

Buzet-sur-Tarn

Ruisseau de Palmola

Ruisseau de Ribalet

Ruisseau d'en Coutelle

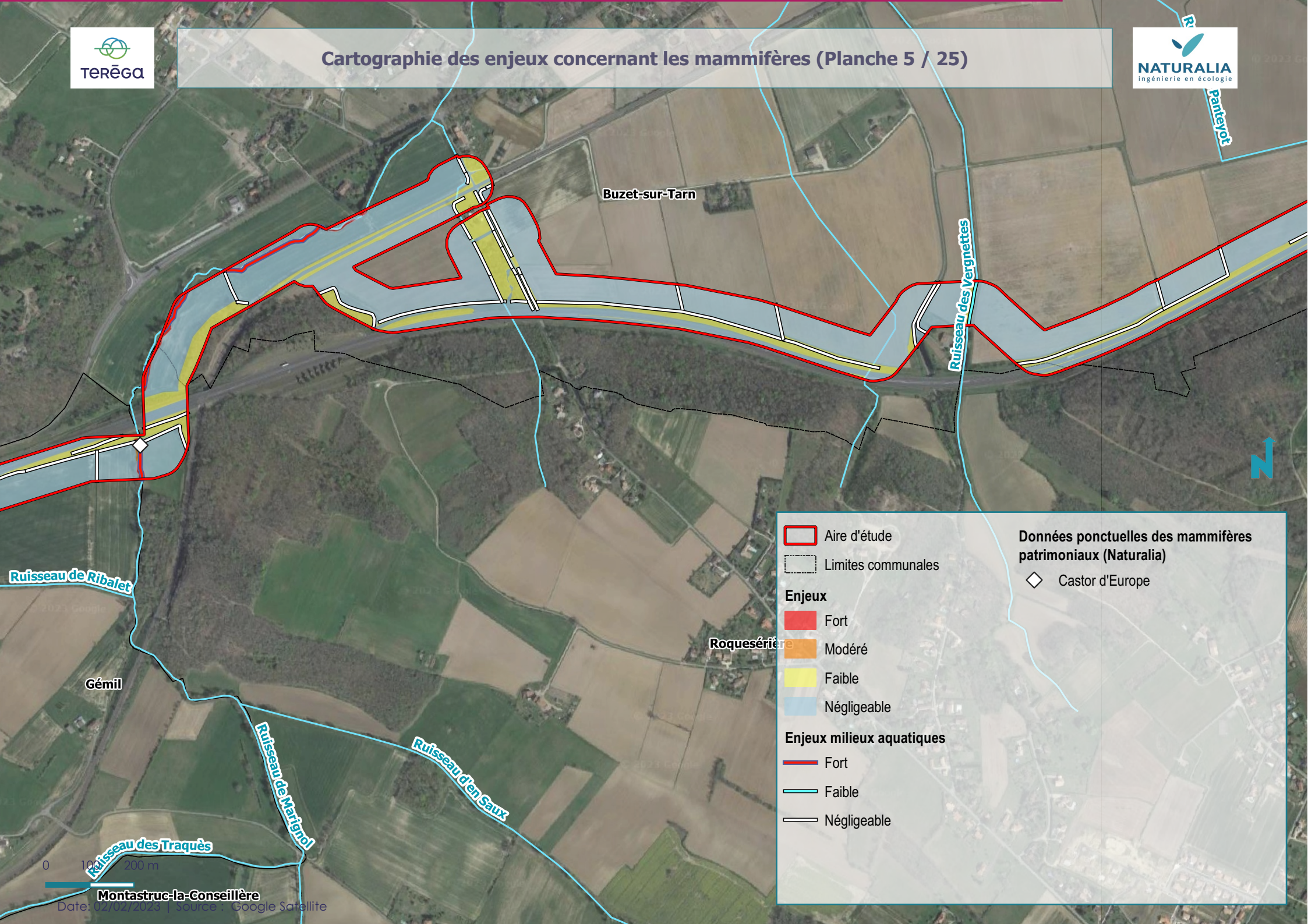
Montastruc-la-Conseillère

Gémil

Legend

-  Aire d'étude
-  Limites communales
- Enjeux**
-  Modéré
-  Faible
-  Négligeable
- Enjeux milieux aquatiques**
-  Fort
-  Négligeable

0 100 200 m

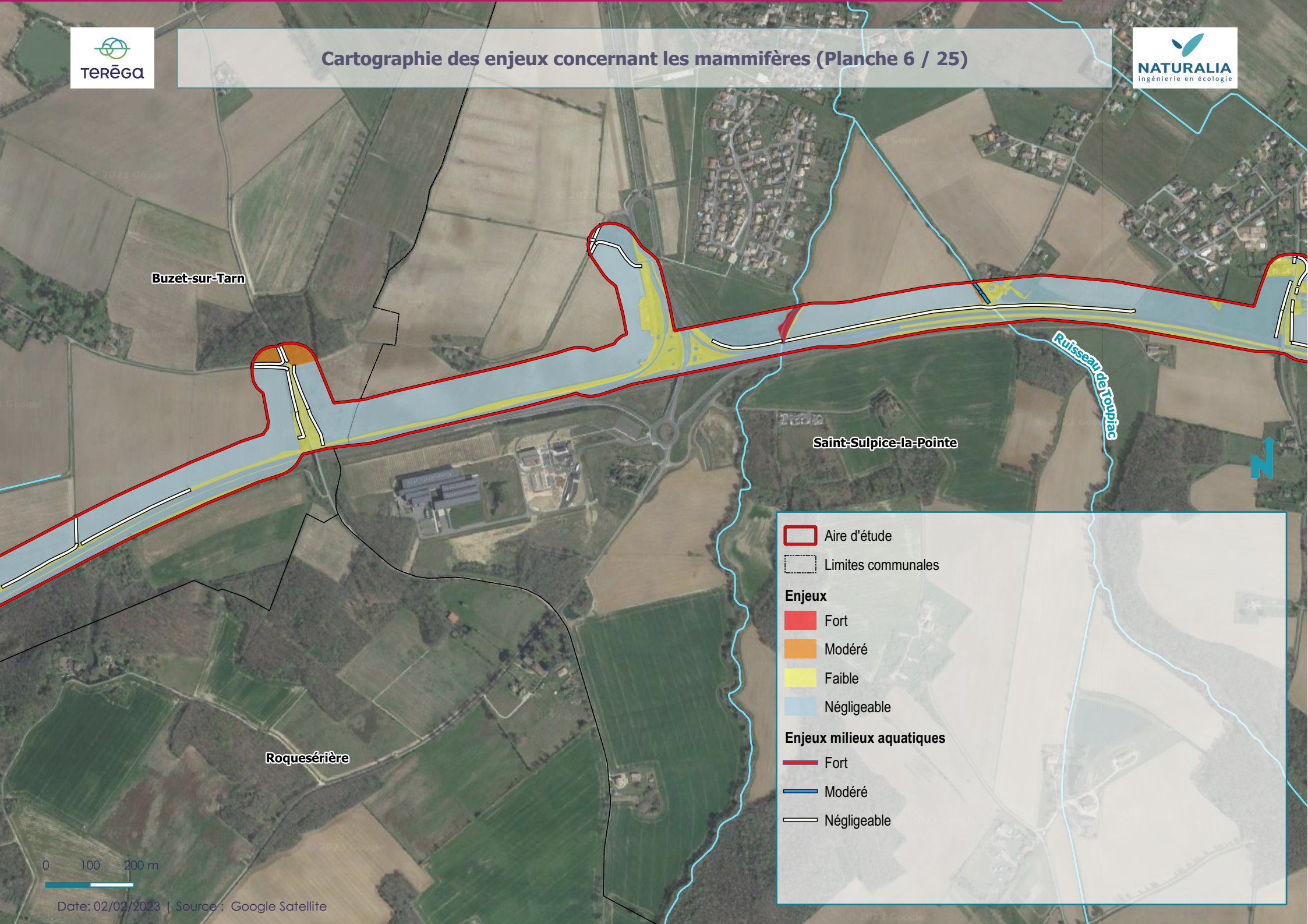


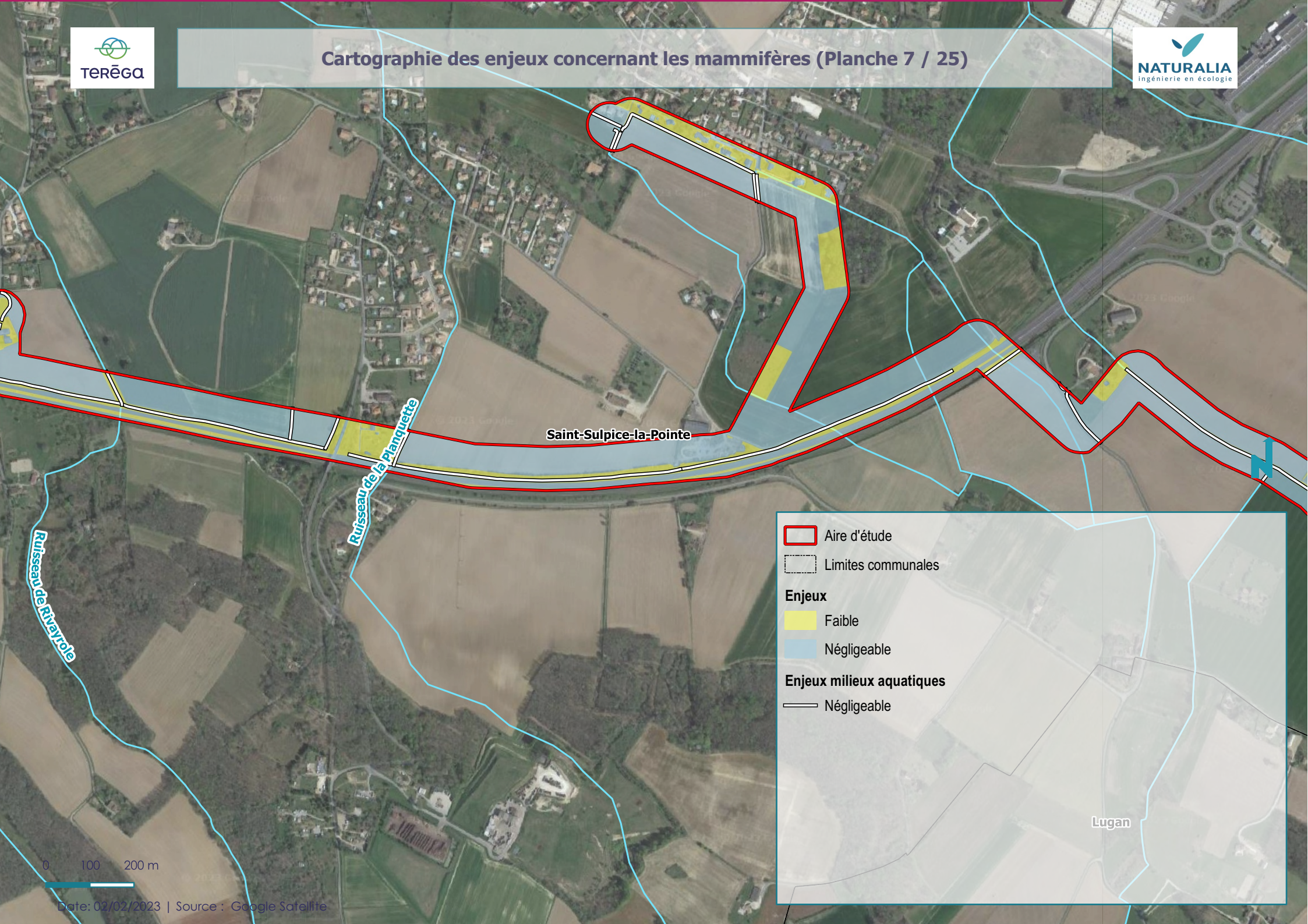
	Aire d'étude		Données ponctuelles des mammifères patrimoniaux (Naturalia)
	Limites communales		
Enjeux			
	Fort		
	Modéré		
	Faible		
	Négligeable		
Enjeux milieux aquatiques			
	Fort		
	Faible		
	Négligeable		

0 100 200 m

Montastruc-la-Conseillère

Date: 02/02/2025 | Source : Google Satellite






Saint-Sulpice-la-Pointe

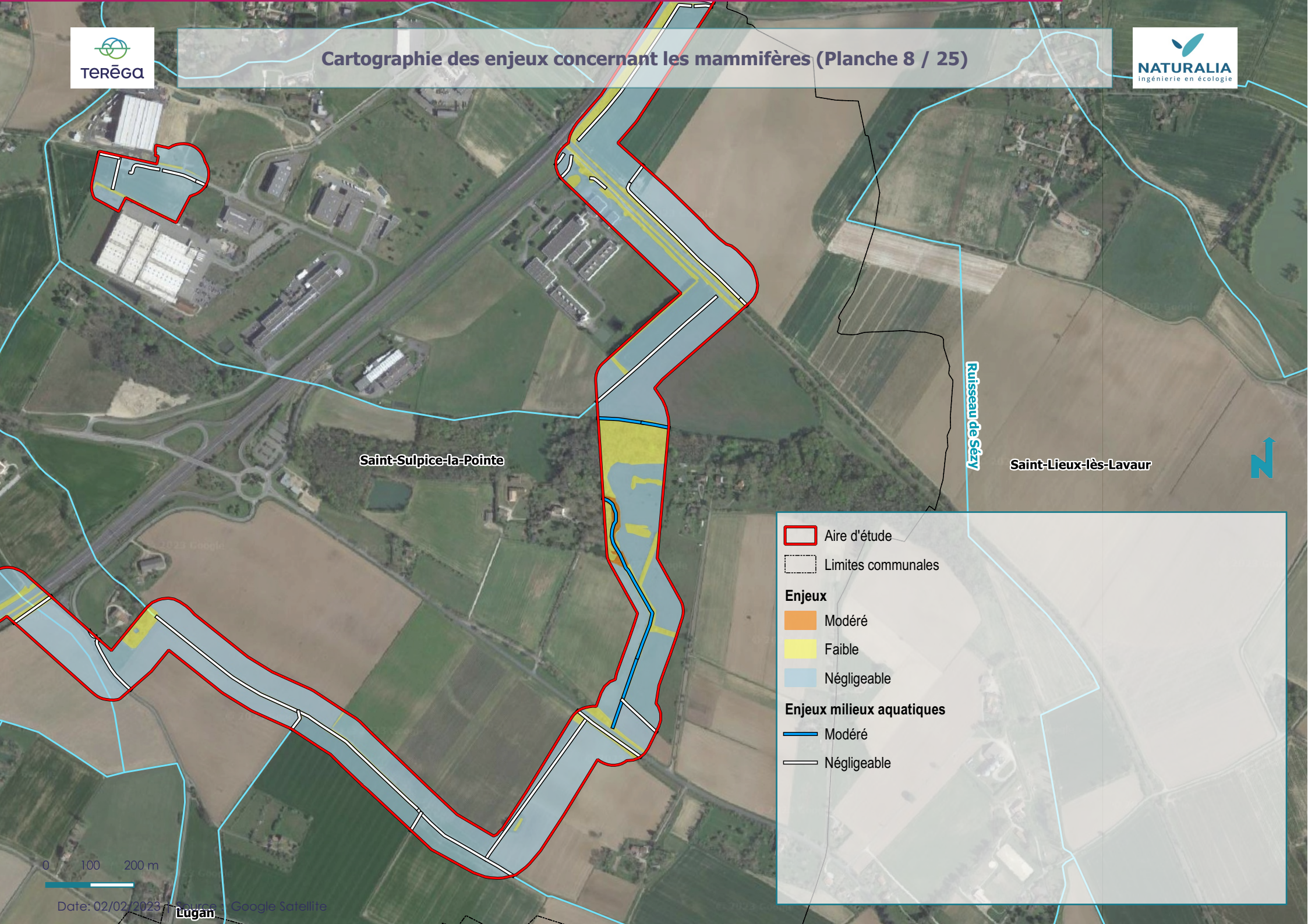
Ruisseau de la Planquette

Ruisseau de Rivayrol

Lugan

-  Aire d'étude
-  Limites communales
- Enjeux**
-  Faible
-  Négligeable
- Enjeux milieux aquatiques**
-  Négligeable








0 100 200 m



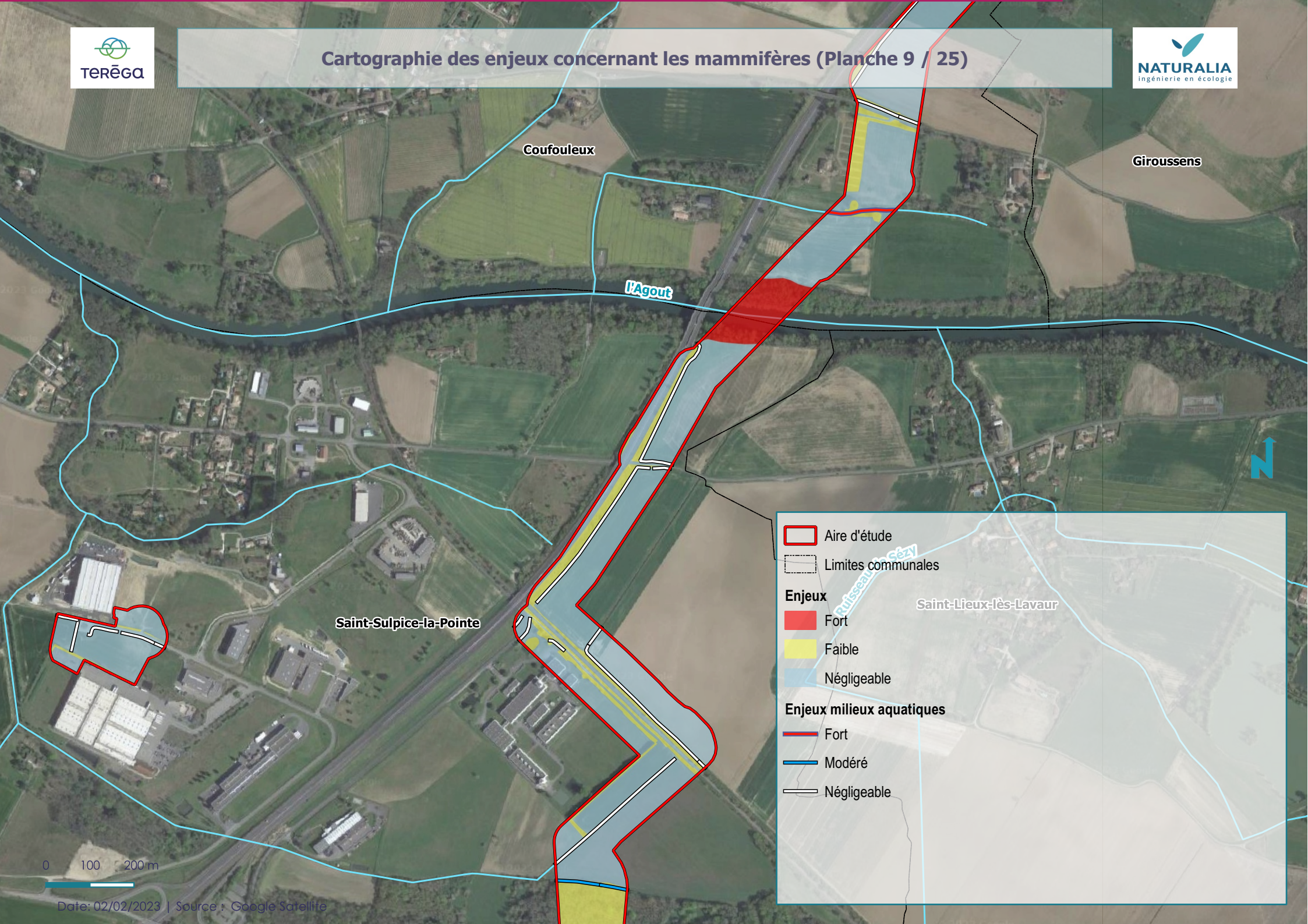
Saint-Sulpice-la-Pointe

Ruisseau de Sézy

Saint-Lieux-lès-Lavaur

-  Aire d'étude
-  Limites communales
- Enjeux**
-  Modéré
-  Faible
-  Négligeable
- Enjeux milieux aquatiques**
-  Modéré
-  Négligeable

0 100 200 m










Coufouleux

Giroussens

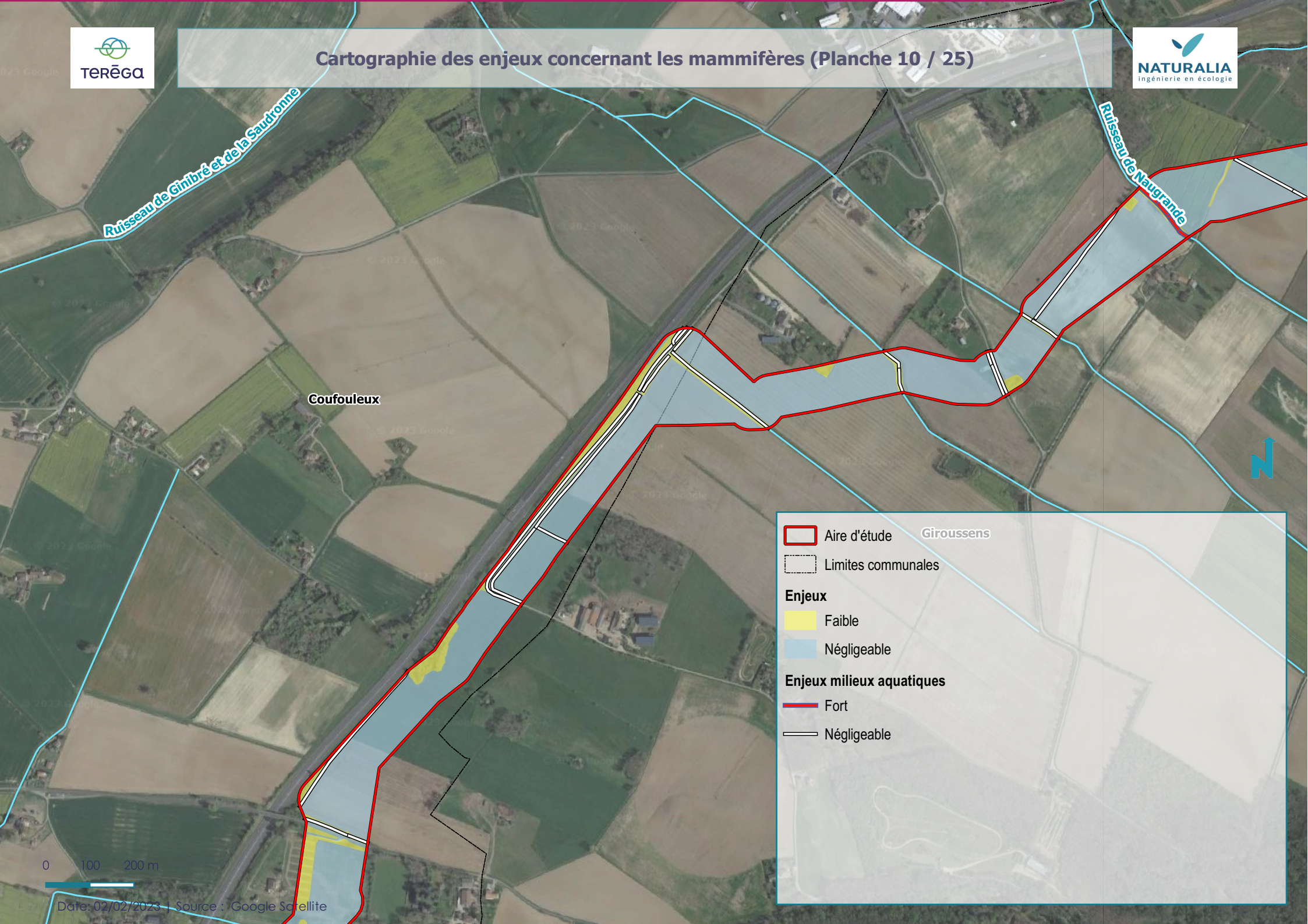
l'Agout

Saint-Sulpice-la-Pointe

Saint-Lieux-lès-Lavaur

-  Aire d'étude
-  Limites communales
- Enjeux**
-  Fort
-  Faible
-  Négligeable
- Enjeux milieux aquatiques**
-  Fort
-  Modéré
-  Négligeable

0 100 200 m









Ruisseau de Gimbré et de la Saudronne

Ruisseau de Naugrande

Coufouleux

Giroussens

-  Aire d'étude
-  Limites communales
- Enjeux**
 -  Faible
 -  Négligeable
- Enjeux milieux aquatiques**
 -  Fort
 -  Négligeable

0 100 200 m



Legend

-  Aire d'étude
-  Limites communales

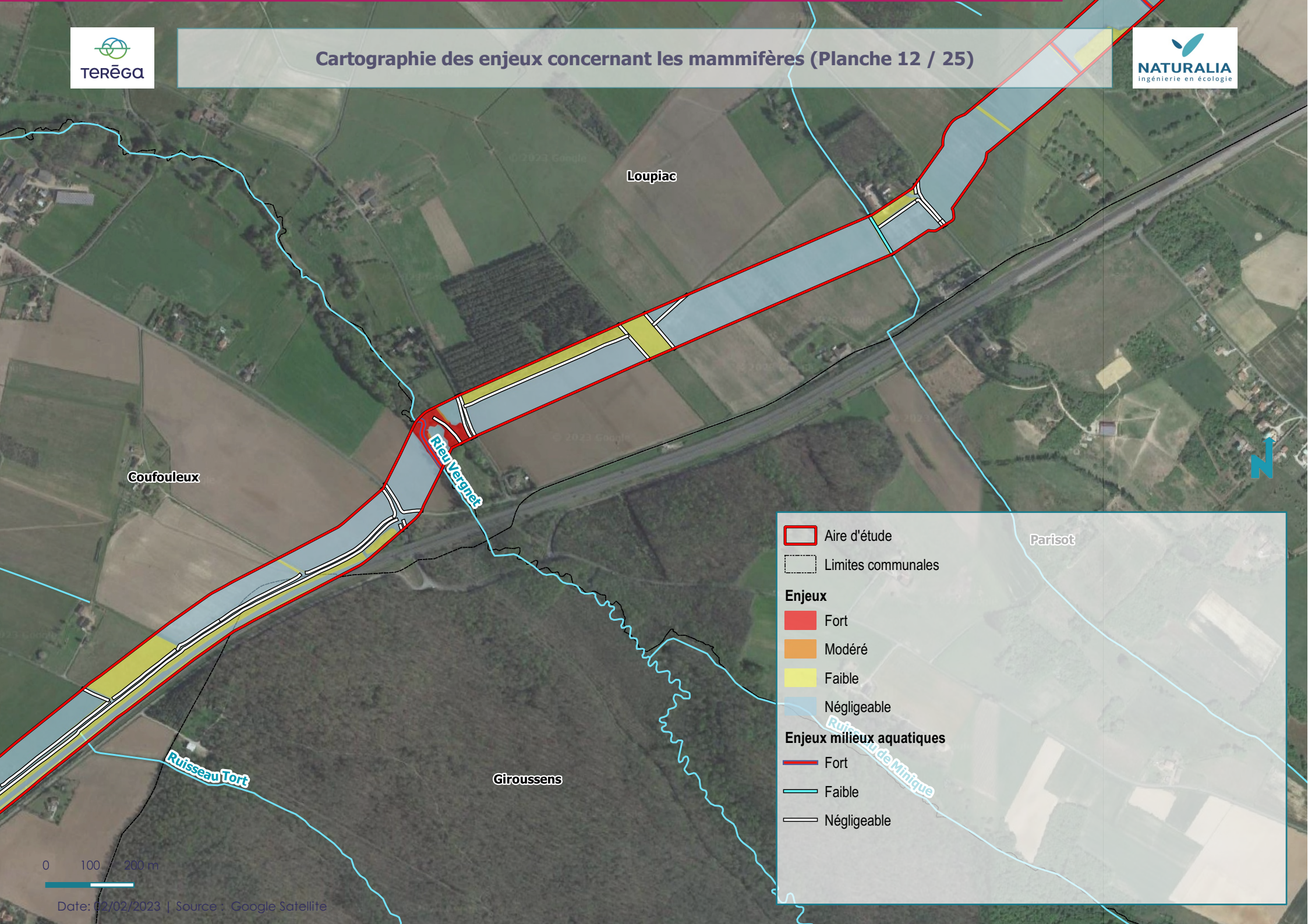
Enjeux

-  Faible
-  Négligeable

Enjeux milieux aquatiques

-  Fort
-  Négligeable

0 100 200 m



Legend

-  Aire d'étude
-  Limites communales

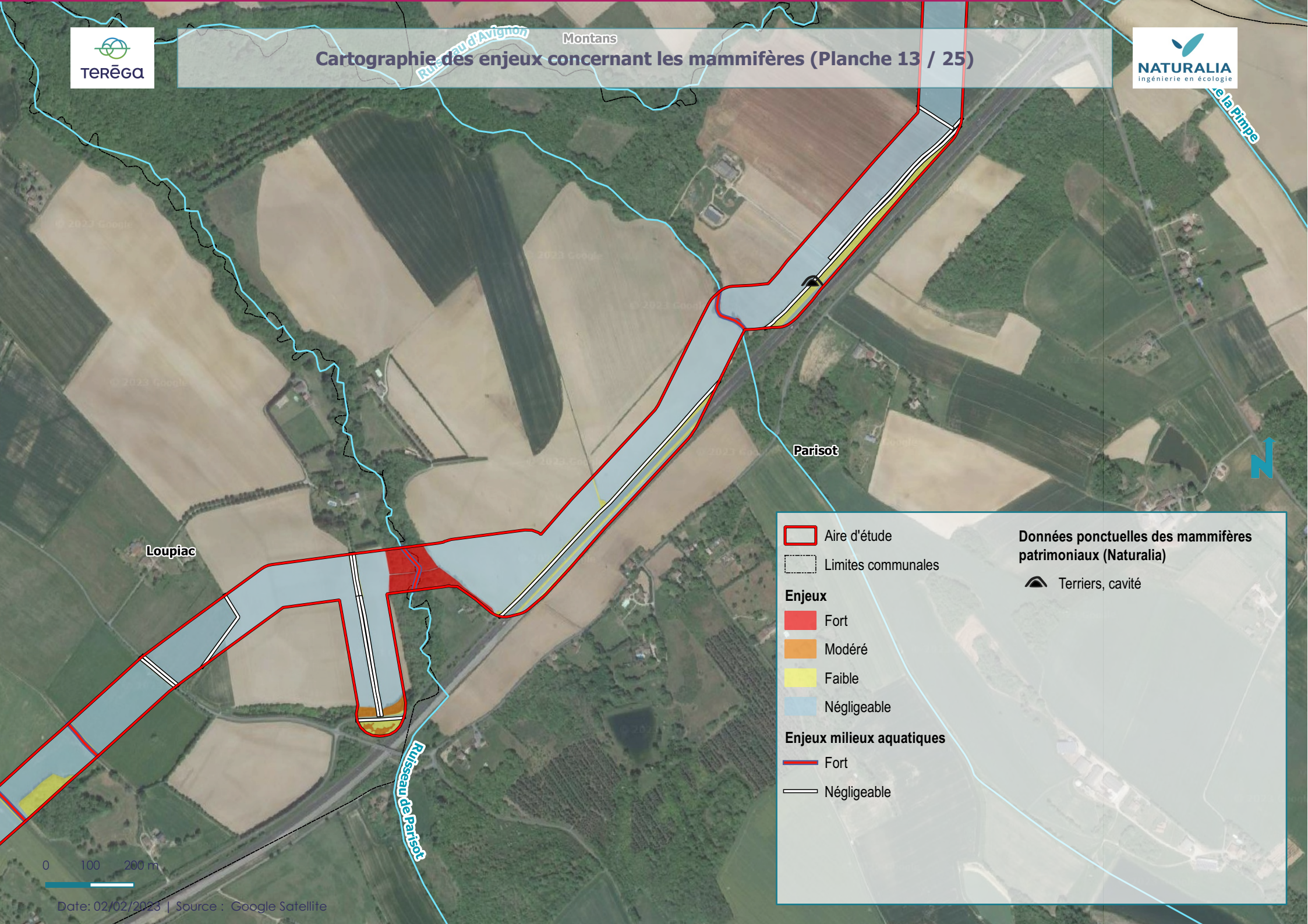
Enjeux



-  Fort
-  Modéré
-  Faible
-  Négligeable

Enjeux milieux aquatiques



-  Fort
-  Faible
-  Négligeable


0 100 200 m



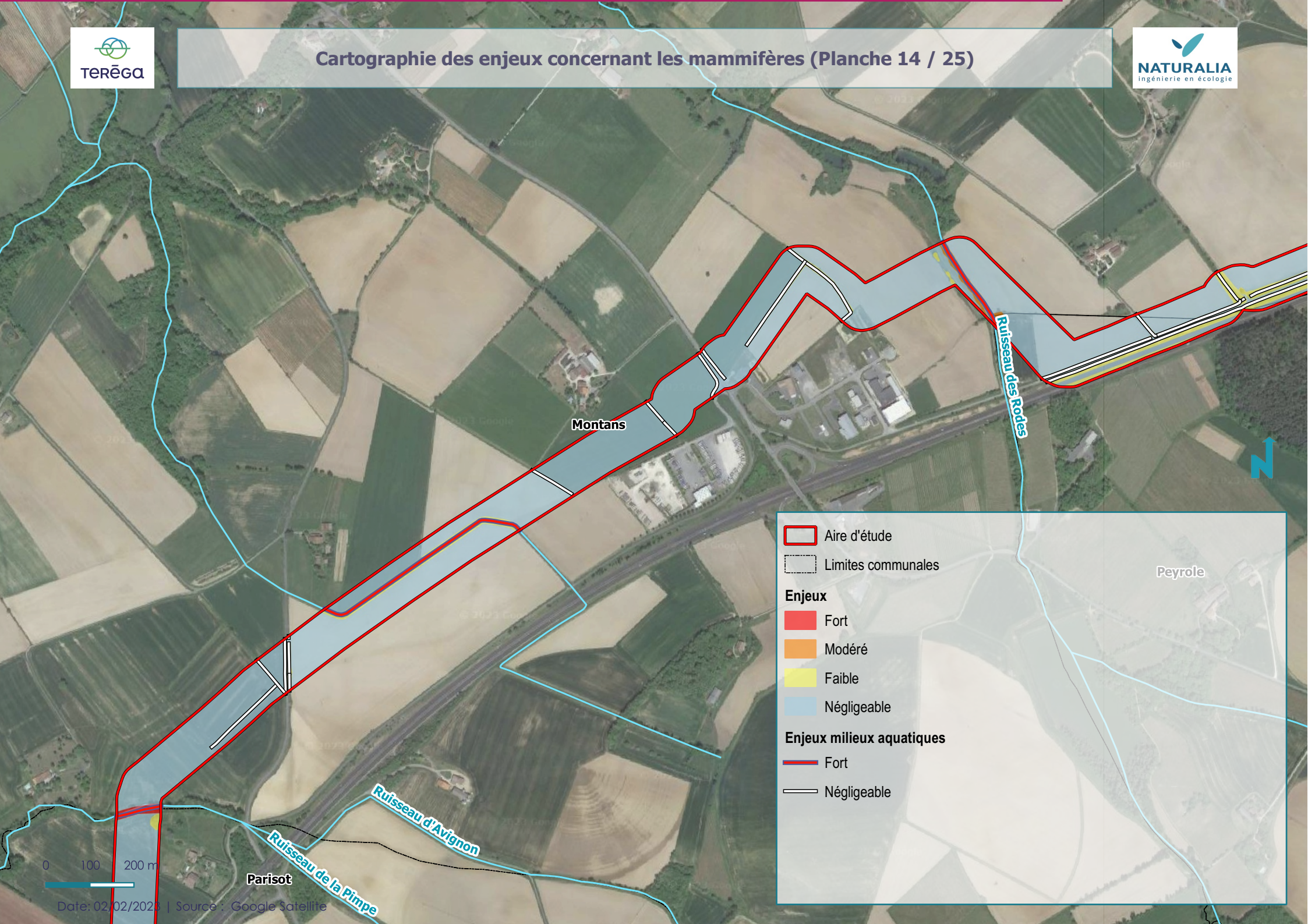
-  Aire d'étude
-  Limites communales

- Enjeux**
-  Fort
 -  Modéré
 -  Faible
 -  Négligeable

- Enjeux milieux aquatiques**
-  Fort
 -  Négligeable

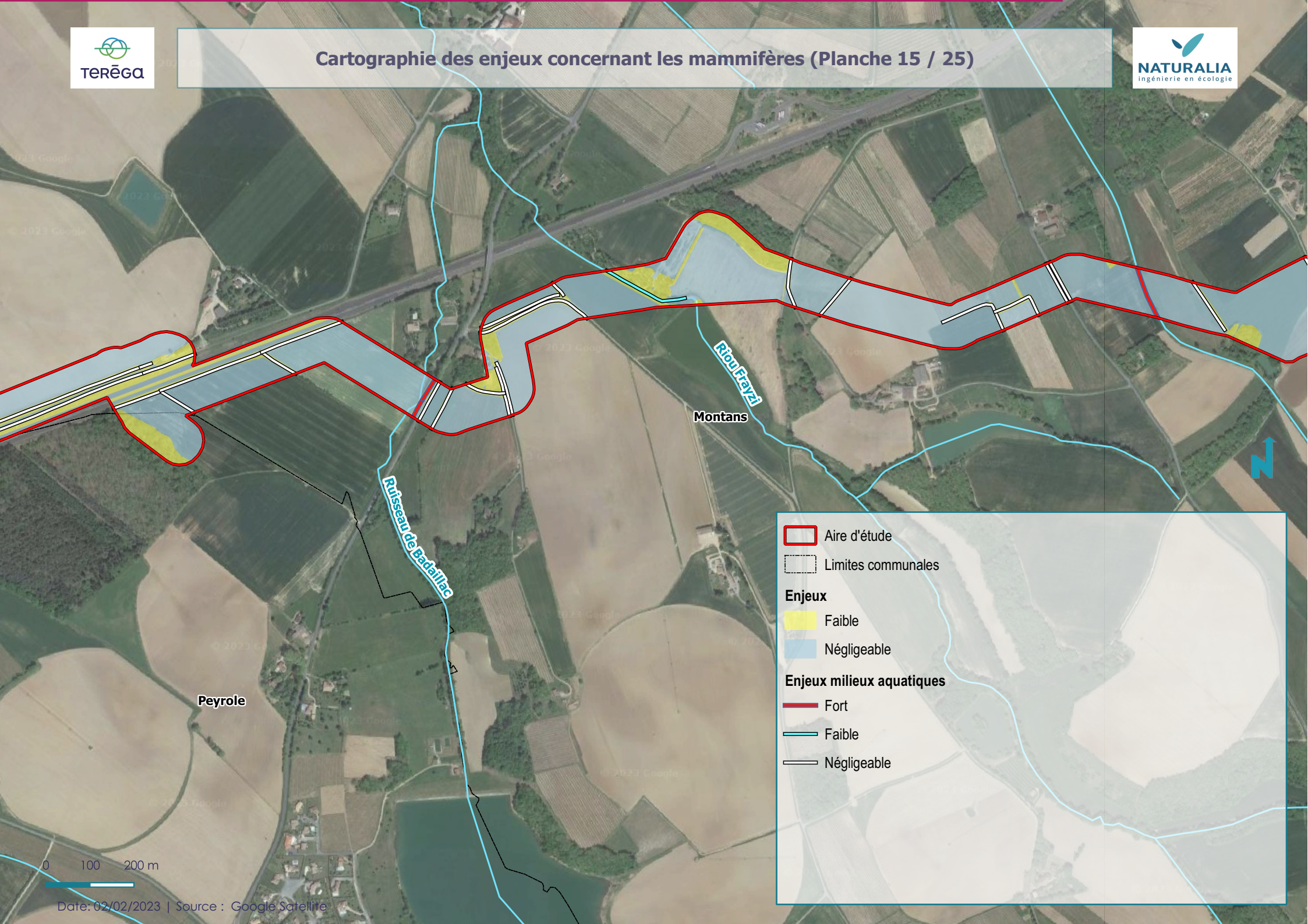
- Données ponctuelles des mammifères patrimoniaux (Naturalia)**
-  Terriers, cavité

0 100 200 m



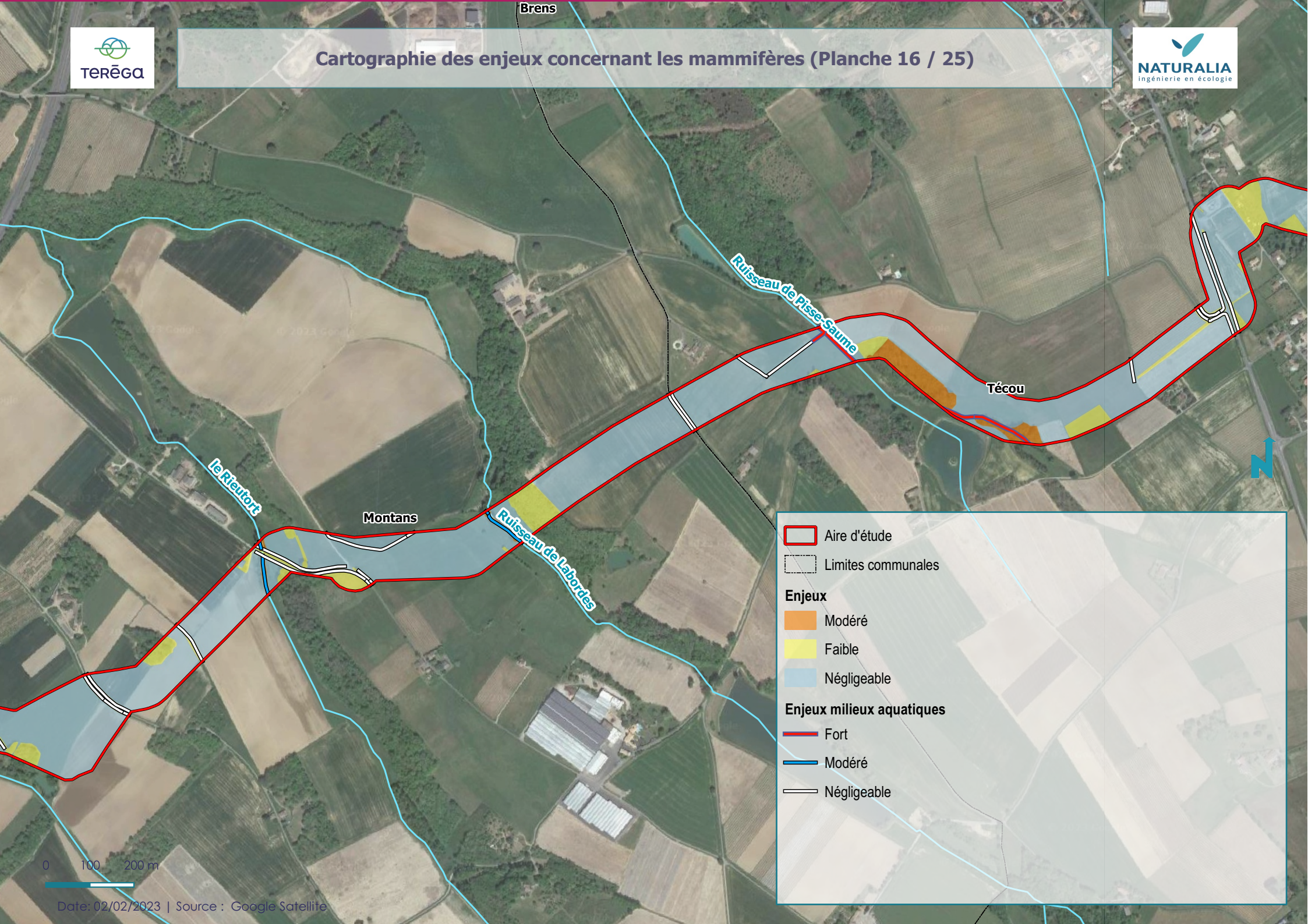
-  Aire d'étude
-  Limites communales
- Enjeux**
-  Fort
-  Modéré
-  Faible
-  Négligeable
- Enjeux milieux aquatiques**
-  Fort
-  Négligeable









0 100 200 m



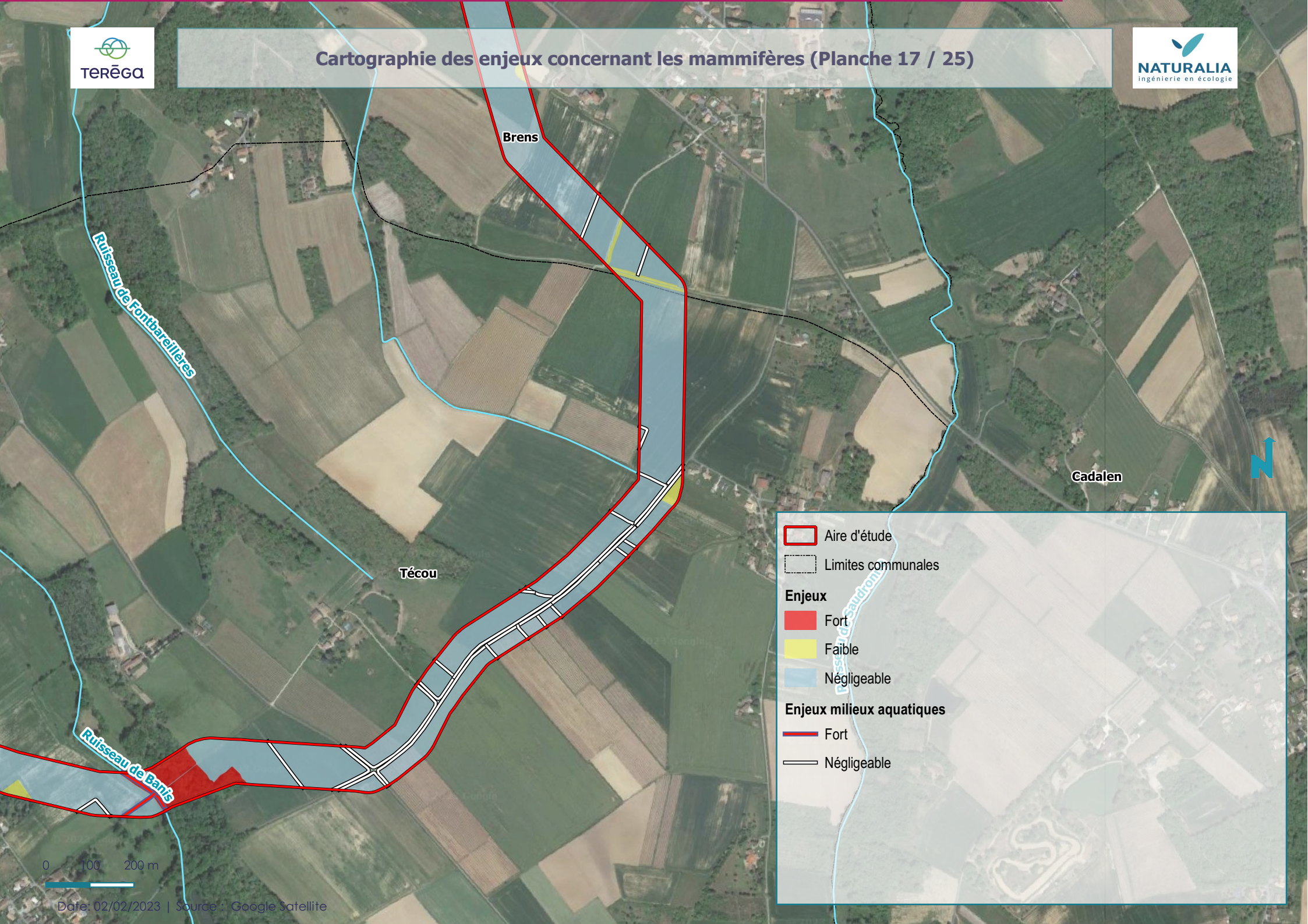
-  Aire d'étude
-  Limites communales
- Enjeux**
-  Faible
-  Négligeable
- Enjeux milieux aquatiques**
-  Fort
-  Faible
-  Négligeable

0 100 200 m

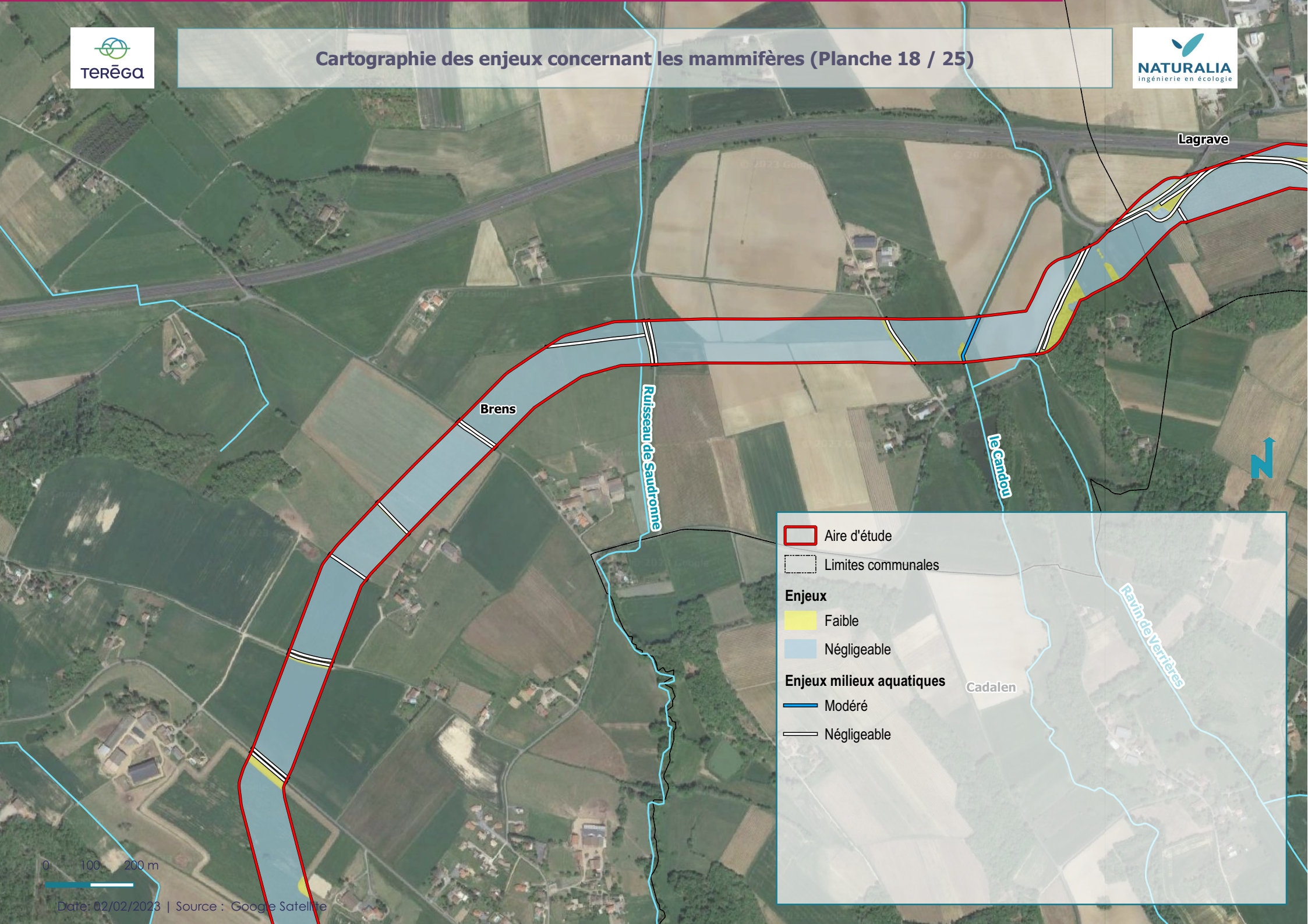








-  Aire d'étude
-  Limites communales
- Enjeux**
 -  Modéré
 -  Faible
 -  Négligeable
- Enjeux milieux aquatiques**
 -  Fort
 -  Modéré
 -  Négligeable

0 100 200 m



0 100 200 m



-  Aire d'étude
-  Limites communales
- Enjeux**
 -  Faible
 -  Négligeable
- Enjeux milieux aquatiques**
 -  Modéré
 -  Négligeable

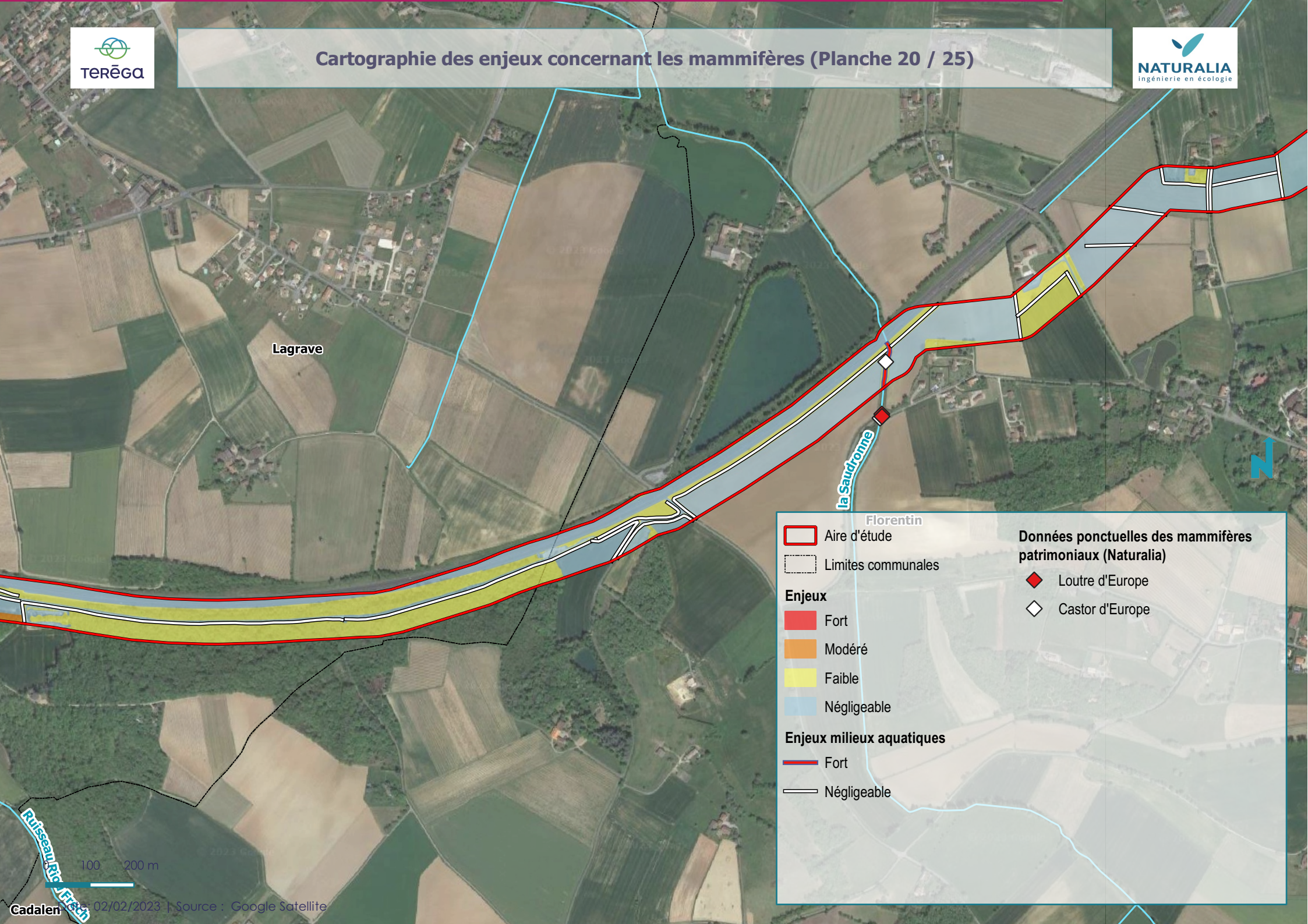
0 100 200 m



Legend

-  Aire d'étude
-  Limites communales
- Enjeux**
-  Fort
-  Modéré
-  Faible
-  Négligeable
- Enjeux milieux aquatiques**
-  Fort
-  Modéré
-  Négligeable

0 100 200 m



Aire d'étude

- [Red outline] Aire d'étude
- [Dashed black outline] Limites communales

Enjeux

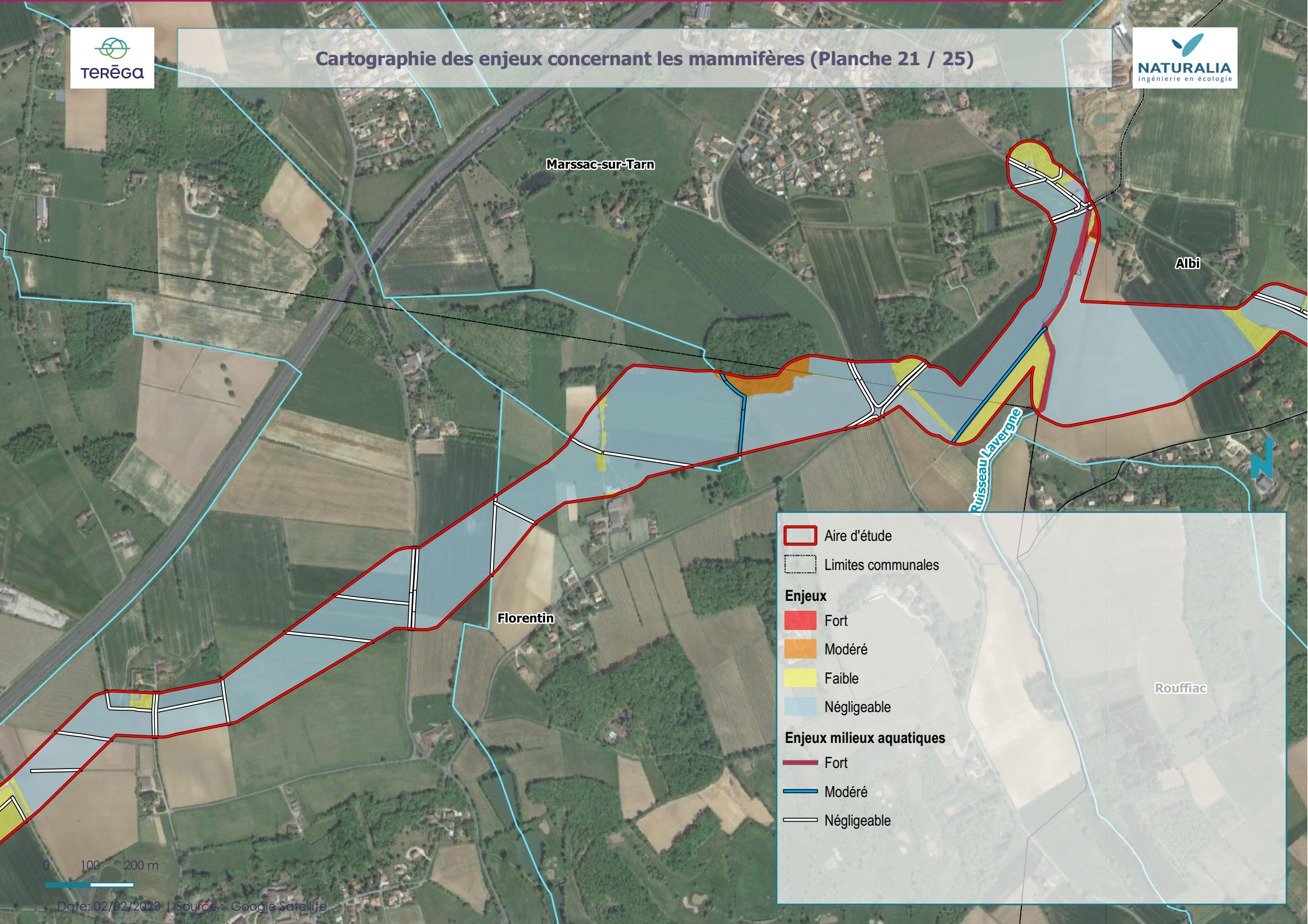
- [Red box] Fort
- [Orange box] Modéré
- [Yellow box] Faible
- [Light blue box] Négligeable

Enjeux milieux aquatiques

- [Red line] Fort
- [White line] Négligeable

Données ponctuelles des mammifères patrimoniaux (Naturalia)

- [Red diamond] Loutre d'Europe
- [White diamond] Castor d'Europe



Marsac-sur-Tarn

Albi

Florentin

Rouffiac

Ruisseau Lavergne

-  Aire d'étude
-  Limites communales

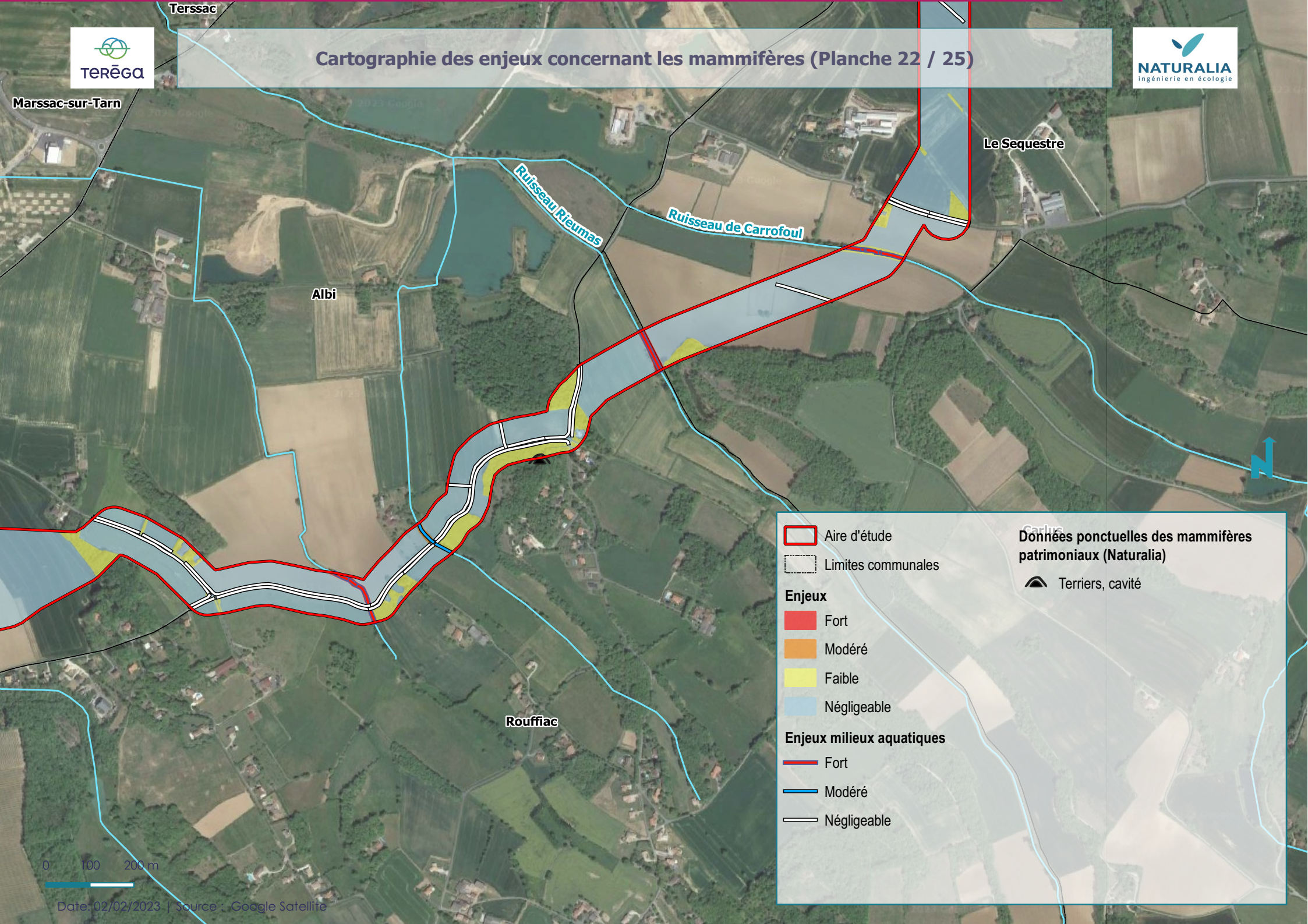
Enjeux

-  Fort
-  Modéré
-  Faible
-  Négligeable


Enjeux milieux aquatiques

-  Fort
-  Modéré
-  Négligeable


0 100 200 m



Données ponctuelles des mammifères patrimoniaux (Naturalia)

 Terriers, cavité

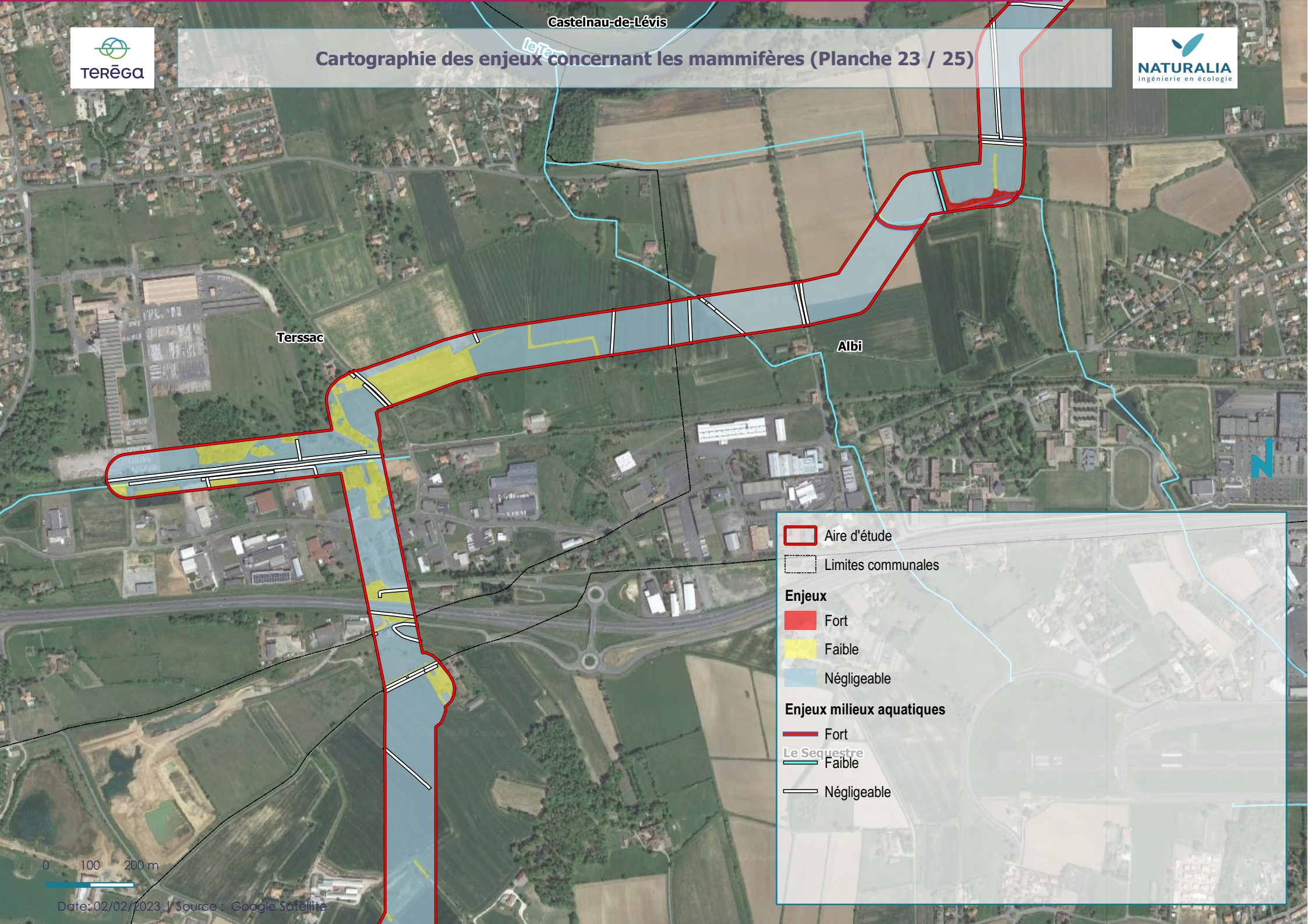
Enjeux

-  Aire d'étude
-  Limites communales
-  Fort
-  Modéré
-  Faible
-  Négligeable

Enjeux milieux aquatiques

-  Fort
-  Modéré
-  Négligeable

0 100 200 m

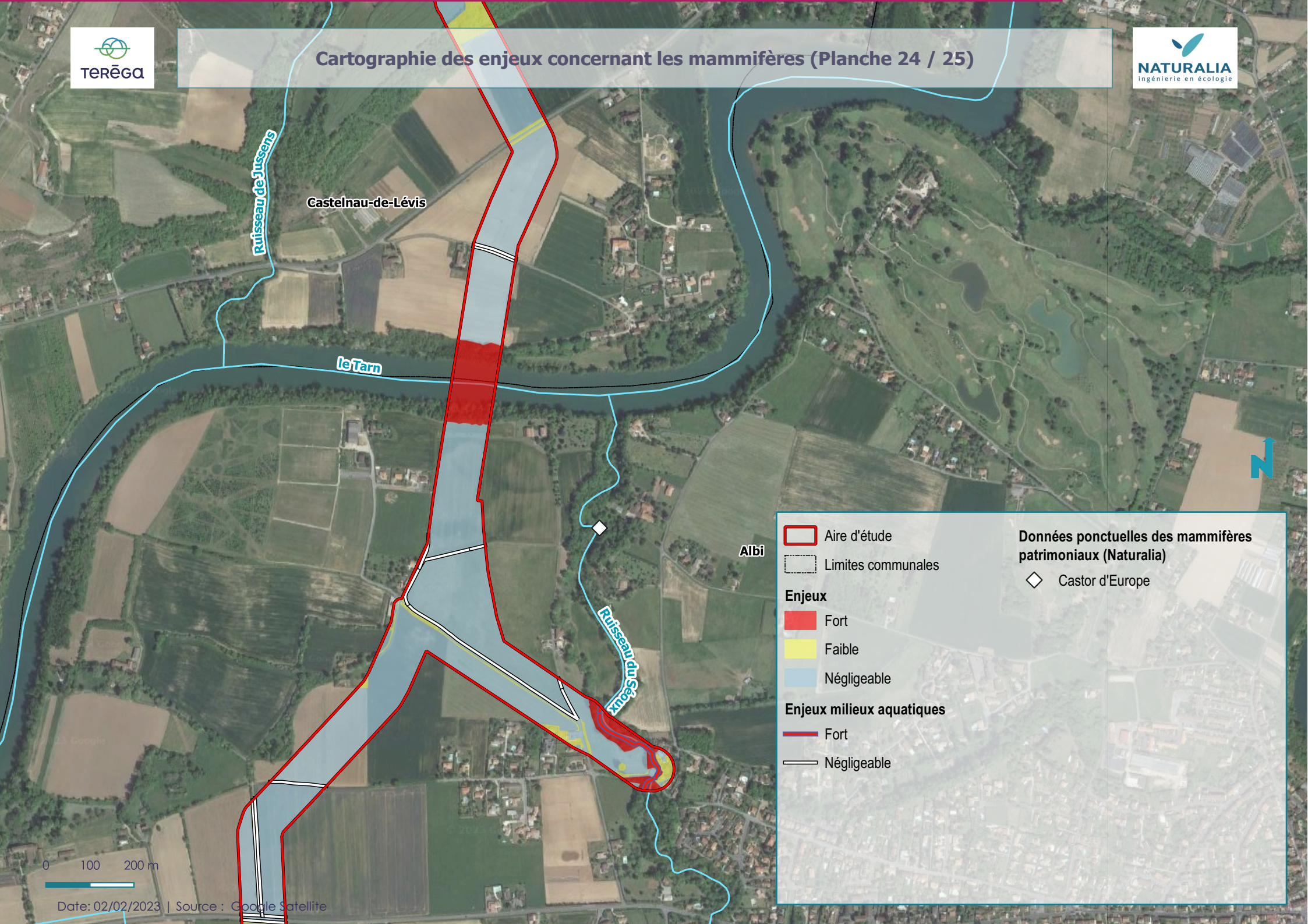


Legend

-  Aire d'étude
-  Limites communales
- Enjeux**
-  Fort
-  Faible
-  Négligeable
- Enjeux milieux aquatiques**
-  Fort
-  Faible
-  Négligeable

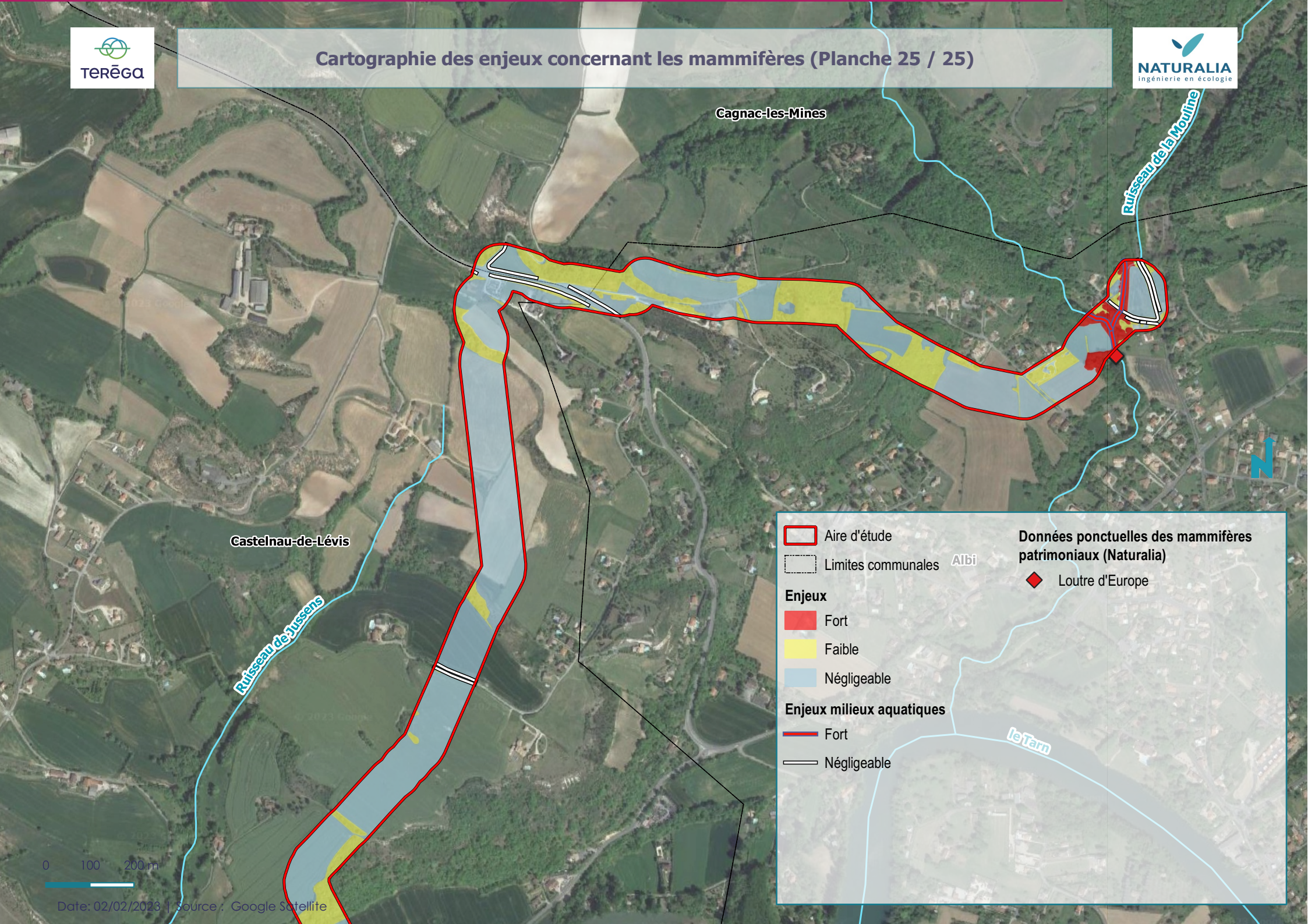
Le Sequestre

0 100 200 m



	Aire d'étude	Données ponctuelles des mammifères patrimoniaux (Naturalia)		Castor d'Europe
	Limites communales			
Enjeux				
	Fort			
	Faible			
	Négligeable			
Enjeux milieux aquatiques				
	Fort			
	Négligeable			

0 100 200 m



Cagnac-les-Mines

Castelnaud-de-Lévis

Albi

Données ponctuelles des mammifères patrimoniaux (Naturalia)

- ◆ Loutre d'Europe

Enjeux

- Fort
- Faible
- Négligeable

Enjeux milieux aquatiques

- Fort
- Négligeable

0 100 200 m