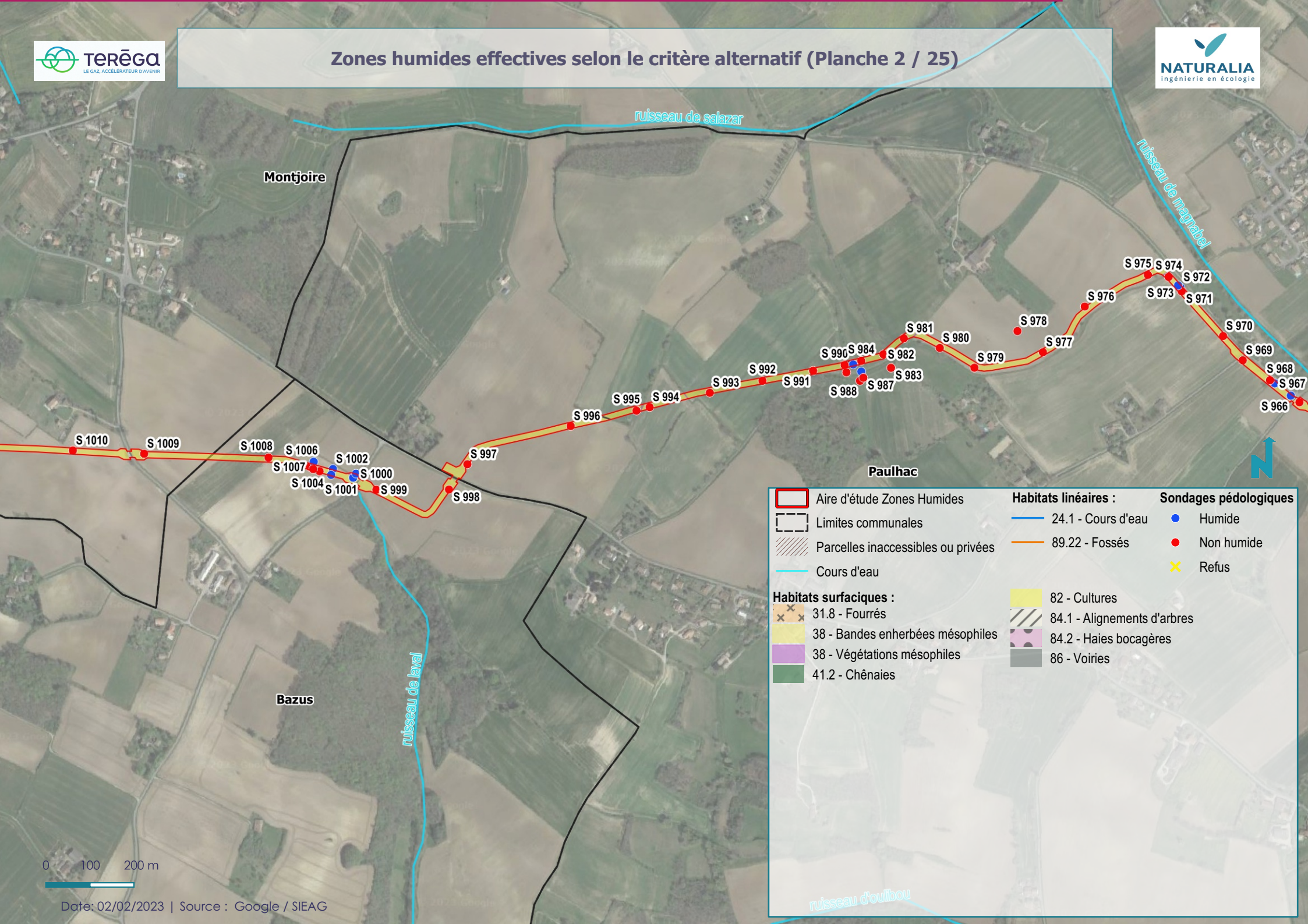


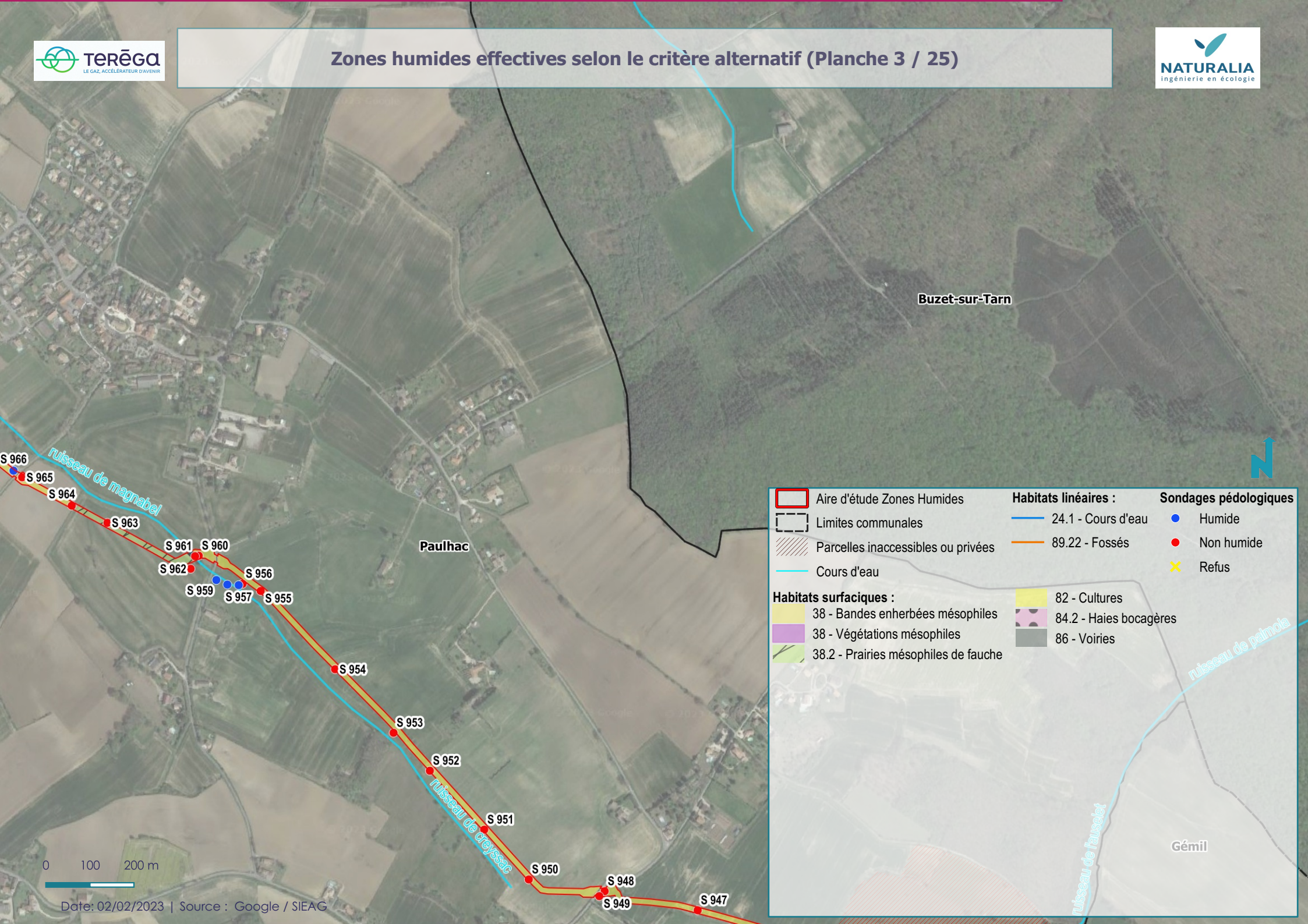
|                                    |                             |                              |
|------------------------------------|-----------------------------|------------------------------|
| Aire d'étude Zones Humides         | <b>Habitats linéaires :</b> | <b>Sondages pédologiques</b> |
| Limites communales                 | 24.1 - Cours d'eau          | Humide                       |
| Parcelles inaccessibles ou privées | 89.22 - Fossés              | Non humide                   |
| Cours d'eau                        |                             | Refus                        |
| <b>Habitats surfaciques :</b>      | 82 - Cultures               |                              |
| 31.8 - Fourrés                     | 84.2 - Haies bocagères      |                              |
| 38 - Bandes enherbées mésophiles   | 86 - Bâti                   |                              |
| 38 - Végétations mésophiles        | 86 - Pistes                 |                              |
| 41.2 - Chênaies-charmaies          | 86 - Voiries                |                              |
| 44.4 - Forêts de Frêne et Peuplier | 87.1 - Terrains en friche   |                              |

0 100 200 m

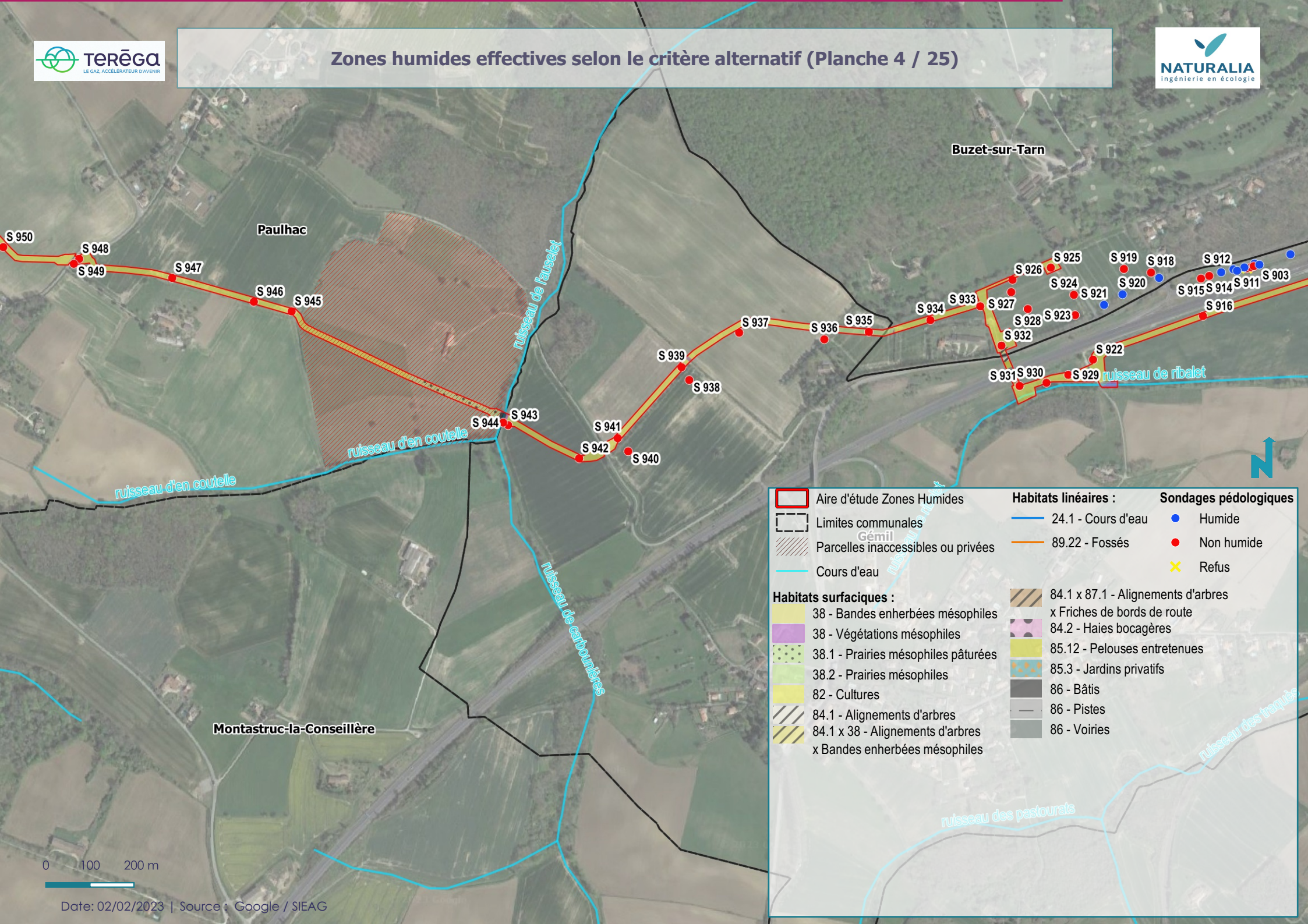


|                                    |                             |                              |
|------------------------------------|-----------------------------|------------------------------|
| Aire d'étude Zones Humides         | <b>Habitats linéaires :</b> | <b>Sondages pédologiques</b> |
| Limites communales                 | 24.1 - Cours d'eau          | Humide                       |
| Parcelles inaccessibles ou privées | 89.22 - Fossés              | Non humide                   |
| Cours d'eau                        | 82 - Cultures               | Refus                        |
| <b>Habitats surfaciques :</b>      | 84.1 - Alignements d'arbres |                              |
| 31.8 - Fourrés                     | 84.2 - Haies bocagères      |                              |
| 38 - Bandes enherbées mésophiles   | 86 - Voiries                |                              |
| 38 - Végétations mésophiles        |                             |                              |
| 41.2 - Chênaies                    |                             |                              |

0 100 200 m

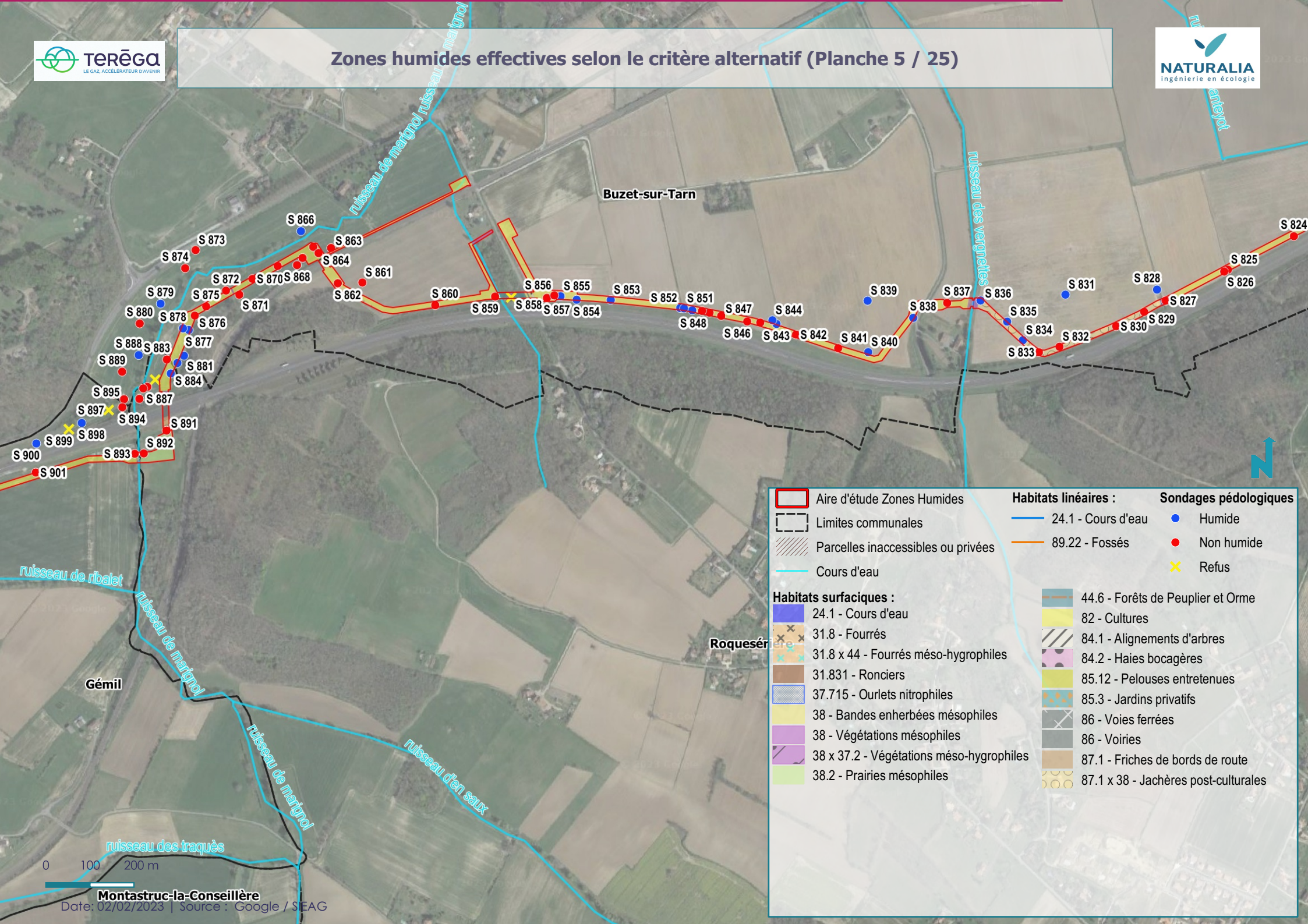


|                                      |                             |                              |
|--------------------------------------|-----------------------------|------------------------------|
| Aire d'étude Zones Humides           | <b>Habitats linéaires :</b> | <b>Sondages pédologiques</b> |
| Limites communales                   | 24.1 - Cours d'eau          | Humide                       |
| Parcelles inaccessibles ou privées   | 89.22 - Fossés              | Non humide                   |
| Cours d'eau                          |                             | Refus                        |
| <b>Habitats surfaciques :</b>        | 82 - Cultures               |                              |
| 38 - Bandes enherbées mésophiles     | 84.2 - Haies bocagères      |                              |
| 38 - Végétations mésophiles          | 86 - Voiries                |                              |
| 38.2 - Prairies mésophiles de fauche |                             |                              |

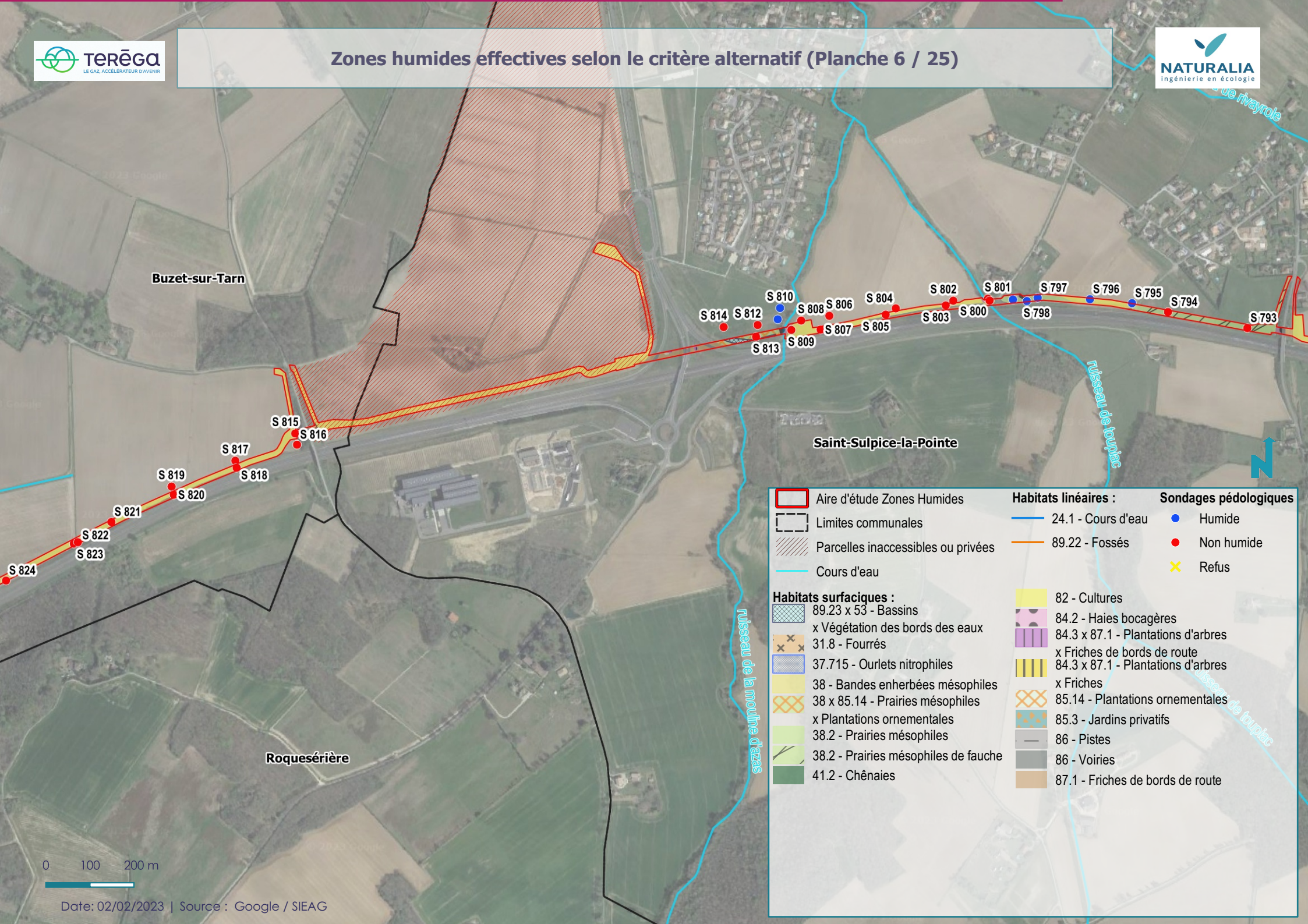


|  |                                    |                              |
|--|------------------------------------|------------------------------|
| Aire d'étude Zones Humides                                     | <b>Habitats linéaires :</b>        | <b>Sondages pédologiques</b> |
| Limites communales   | 24.1 - Cours d'eau                 | Humide                       |
| Parcelles inaccessibles ou privées                             | 89.22 - Fossés                     | Non humide                   |
| Cours d'eau  |                                    | Refus                        |
| <b>Habitats surfaciques :</b>                                  | 84.1 x 87.1 - Alignements d'arbres |                              |
| 38 - Bandes enherbées mésophiles                               | x Friches de bords de route        |                              |
| 38 - Végétations mésophiles                                    | 84.2 - Haies bocagères             |                              |
| 38.1 - Prairies mésophiles pâturées                            | 85.12 - Pelouses entretenues       |                              |
| 38.2 - Prairies mésophiles                                     | 85.3 - Jardins privés              |                              |
| 82 - Cultures  | 86 - Bâties                        |                              |
| 84.1 - Alignements d'arbres                                    | 86 - Pistes                        |                              |
| 84.1 x 38 - Alignements d'arbres x Bandes enherbées mésophiles | 86 - Voiries                       |                              |

0 100 200 m



|  |                                      |                                   |
|--|--------------------------------------|-----------------------------------|
| Aire d'étude Zones Humides               | <b>Habitats linéaires :</b>          | <b>Sondages pédologiques</b>      |
| Limites communales                       | 24.1 - Cours d'eau                   | Humide                            |
| Parcelles inaccessibles ou privées       | 89.22 - Fossés                       | Non humide                        |
| Cours d'eau                              |                                      | Refus                             |
| <b>Habitats surfaciques :</b>            | 24.1 - Cours d'eau                   | 44.6 - Forêts de Peuplier et Orme |
| 31.8 - Fourrés                           | 82 - Cultures                        | 84.1 - Alignements d'arbres       |
| 31.8 x 44 - Fourrés méso-hygrophiles     | 84.2 - Haies bocagères               | 85.12 - Pelouses entretenues      |
| 31.831 - Ronciers                        | 85.3 - Jardins privés                | 86 - Voies ferrées                |
| 37.715 - Ourlets nitrophiles             | 86 - Voiries                         | 87.1 - Friches de bords de route  |
| 38 - Bandes enherbées mésophiles         | 87.1 x 38 - Jachères post-culturales |                                   |
| 38 - Végétations mésophiles              |                                      |                                   |
| 38 x 37.2 - Végétations méso-hygrophiles |                                      |                                   |
| 38.2 - Prairies mésophiles               |                                      |                                   |



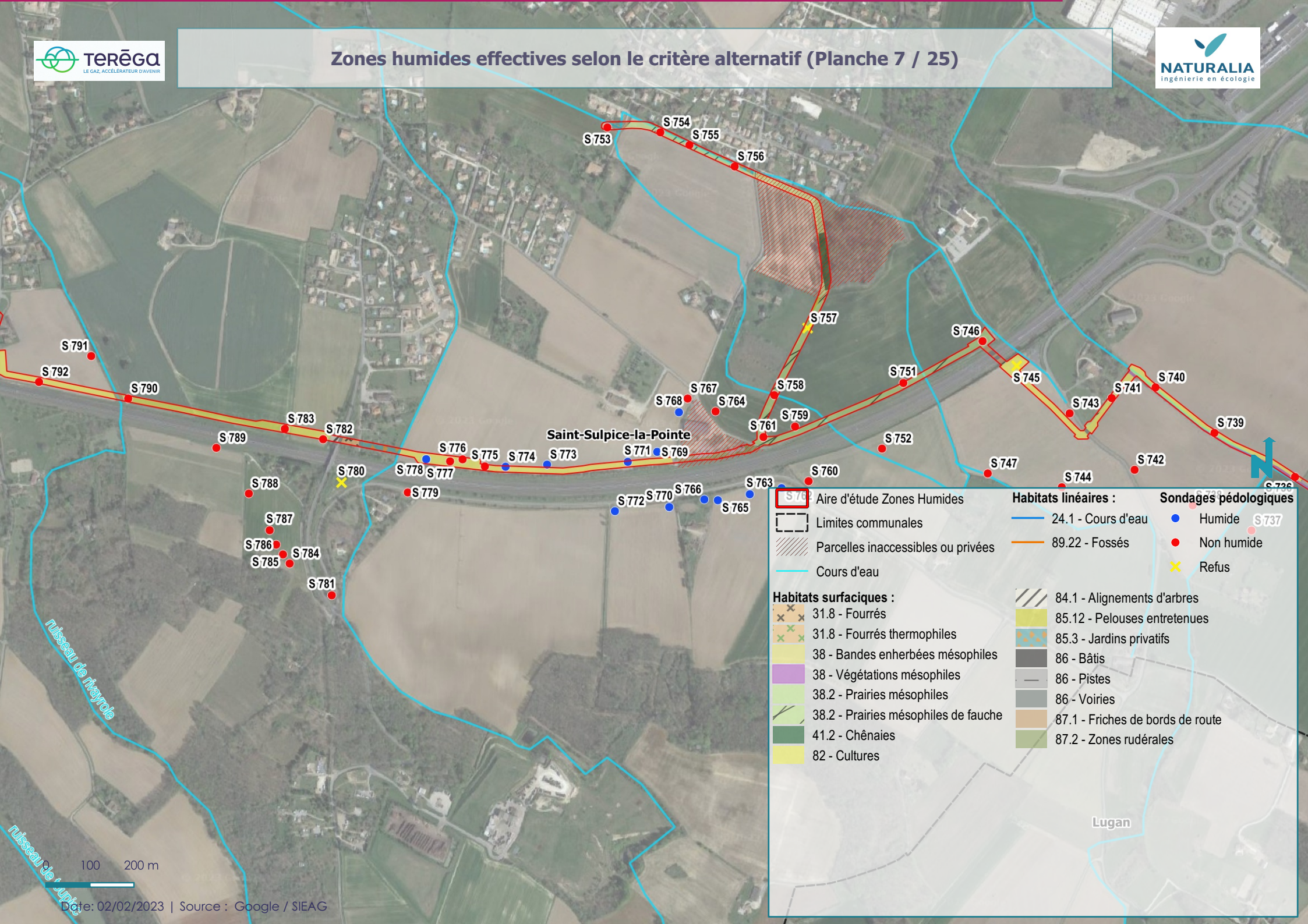
Buzet-sur-Tarn

Saint-Sulpice-la-Pointe

Roquesérière

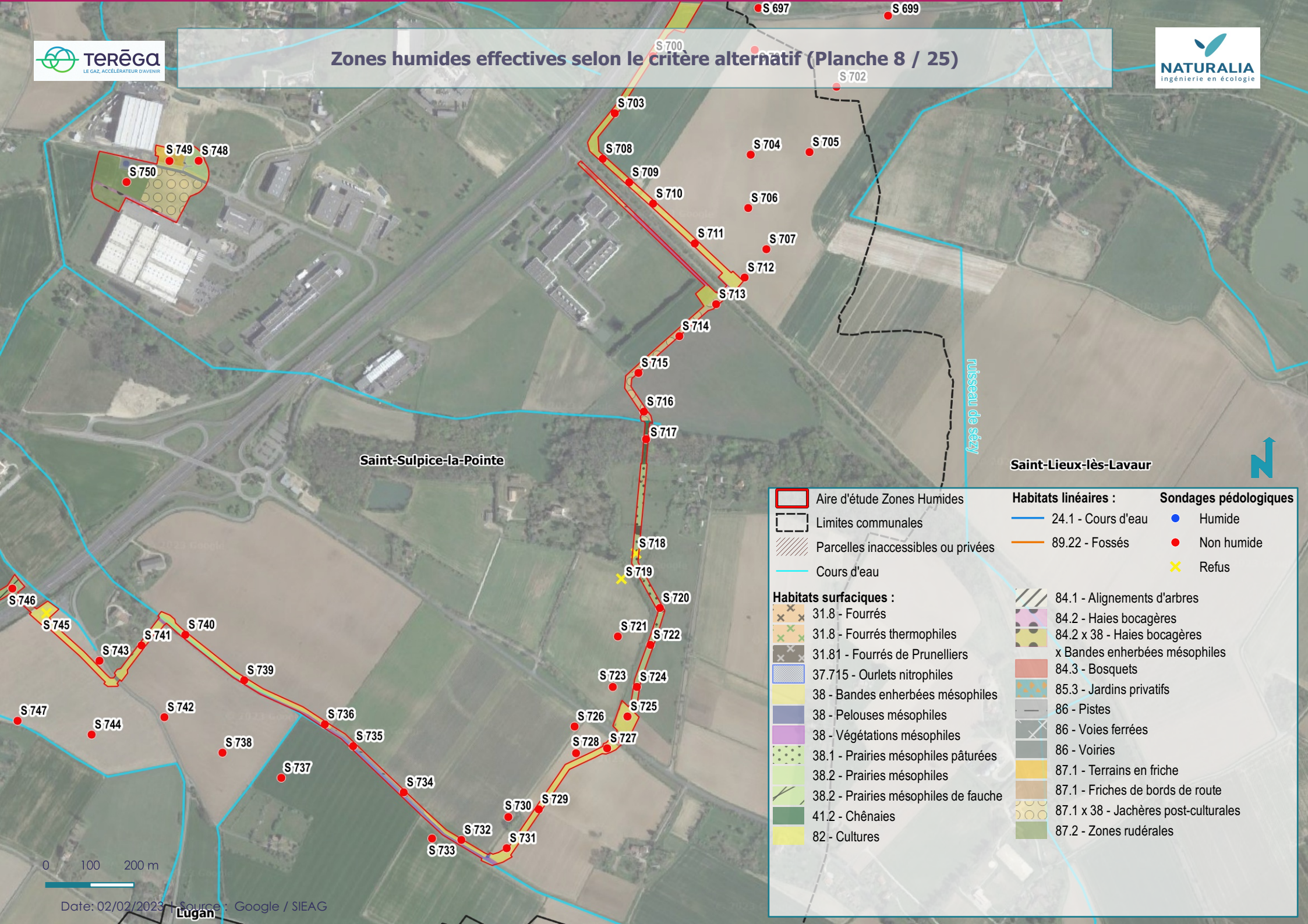
|                                      |                                    |                              |
|--------------------------------------|------------------------------------|------------------------------|
| Aire d'étude Zones Humides           | <b>Habitats linéaires :</b>        | <b>Sondages pédologiques</b> |
| Limites communales                   | 24.1 - Cours d'eau                 | Humide                       |
| Parcelles inaccessibles ou privées   | 89.22 - Fossés                     | Non humide                   |
| Cours d'eau                          |                                    | Refus                        |
| <b>Habitats surfaciques :</b>        | 82 - Cultures                      |                              |
| 89.23 x 53 - Bassins                 | 84.2 - Haies bocagères             |                              |
| x Végétation des bords des eaux      | 84.3 x 87.1 - Plantations d'arbres |                              |
| 31.8 - Fourrés                       | x Friches de bords de route        |                              |
| 37.715 - Ourlets nitrophiles         | 84.3 x 87.1 - Plantations d'arbres |                              |
| 38 - Bandes enherbées mésophiles     | x Friches                          |                              |
| 38 x 85.14 - Prairies mésophiles     | 85.14 - Plantations ornementales   |                              |
| x Plantations ornementales           | 85.3 - Jardins privatifs           |                              |
| 38.2 - Prairies mésophiles           | 86 - Pistes                        |                              |
| 38.2 - Prairies mésophiles de fauche | 86 - Voiries                       |                              |
| 41.2 - Chênaies                      | 87.1 - Friches de bords de route   |                              |

0 100 200 m



|                                      |                                  |                              |
|--------------------------------------|----------------------------------|------------------------------|
| Aire d'étude Zones Humides           | <b>Habitats linéaires :</b>      | <b>Sondages pédologiques</b> |
| Limites communales                   | 24.1 - Cours d'eau               | Humide                       |
| Parcelles inaccessibles ou privées   | 89.22 - Fossés                   | Non humide                   |
| Cours d'eau                          |                                  | Refus                        |
| <b>Habitats surfaciques :</b>        | 84.1 - Alignements d'arbres      |                              |
| 31.8 - Fourrés                       | 85.12 - Pelouses entretenues     |                              |
| 31.8 - Fourrés thermophiles          | 85.3 - Jardins privés            |                              |
| 38 - Bandes enherbées mésophiles     | 86 - Bâties                      |                              |
| 38 - Végétations mésophiles          | 86 - Pistes                      |                              |
| 38.2 - Prairies mésophiles           | 86 - Voiries                     |                              |
| 38.2 - Prairies mésophiles de fauche | 87.1 - Friches de bords de route |                              |
| 41.2 - Chênaies                      | 87.2 - Zones rudérales           |                              |
| 82 - Cultures                        |                                  |                              |

100 200 m



Saint-Sulpice-la-Pointe

Saint-Lieux-lès-Lavaur

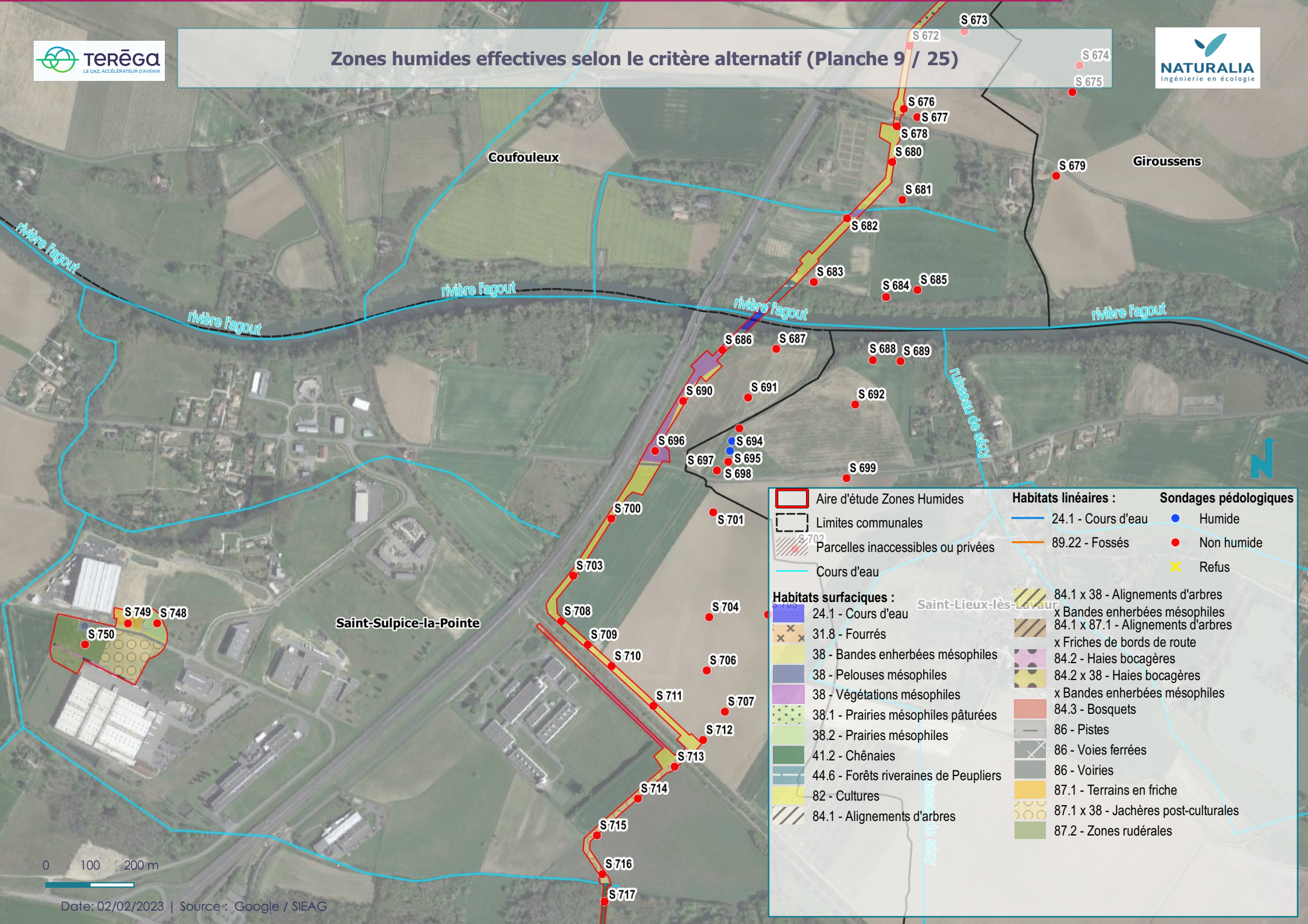
ruisseau de sézy



|                                      |                                      |                              |
|--------------------------------------|--------------------------------------|------------------------------|
| Aire d'étude Zones Humides           | <b>Habitats linéaires :</b>          | <b>Sondages pédologiques</b> |
| Limites communales                   | 24.1 - Cours d'eau                   | Humide                       |
| Parcelles inaccessibles ou privées   | 89.22 - Fossés                       | Non humide                   |
| Cours d'eau                          |                                      | Refus                        |
| <b>Habitats surfaciques :</b>        | 84.1 - Alignements d'arbres          |                              |
| 31.8 - Fourrés                       | 84.2 - Haies bocagères               |                              |
| 31.8 - Fourrés thermophiles          | 84.2 x 38 - Haies bocagères          |                              |
| 31.81 - Fourrés de Prunelliers       | x Bandes enherbées mésophiles        |                              |
| 37.715 - Ourlets nitrophiles         | 84.3 - Bosquets                      |                              |
| 38 - Bandes enherbées mésophiles     | 85.3 - Jardins privatifs             |                              |
| 38 - Pelouses mésophiles             | 86 - Pistes                          |                              |
| 38 - Végétations mésophiles          | 86 - Voies ferrées                   |                              |
| 38.1 - Prairies mésophiles pâturées  | 86 - Voiries                         |                              |
| 38.2 - Prairies mésophiles           | 87.1 - Terrains en friche            |                              |
| 38.2 - Prairies mésophiles de fauche | 87.1 - Friches de bords de route     |                              |
| 41.2 - Chênaies                      | 87.1 x 38 - Jachères post-culturales |                              |
| 82 - Cultures                        | 87.2 - Zones rudérales               |                              |

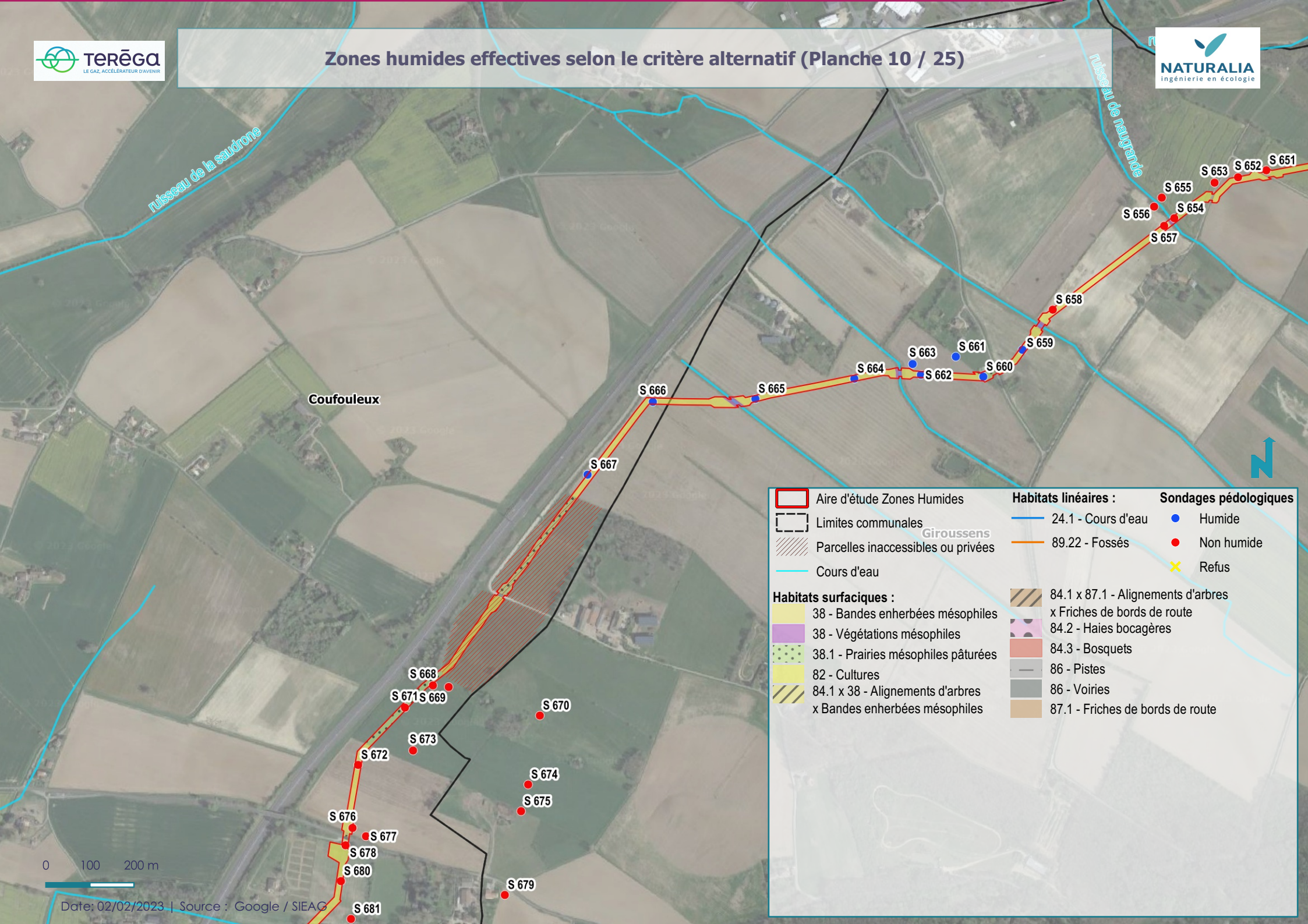
0 100 200 m





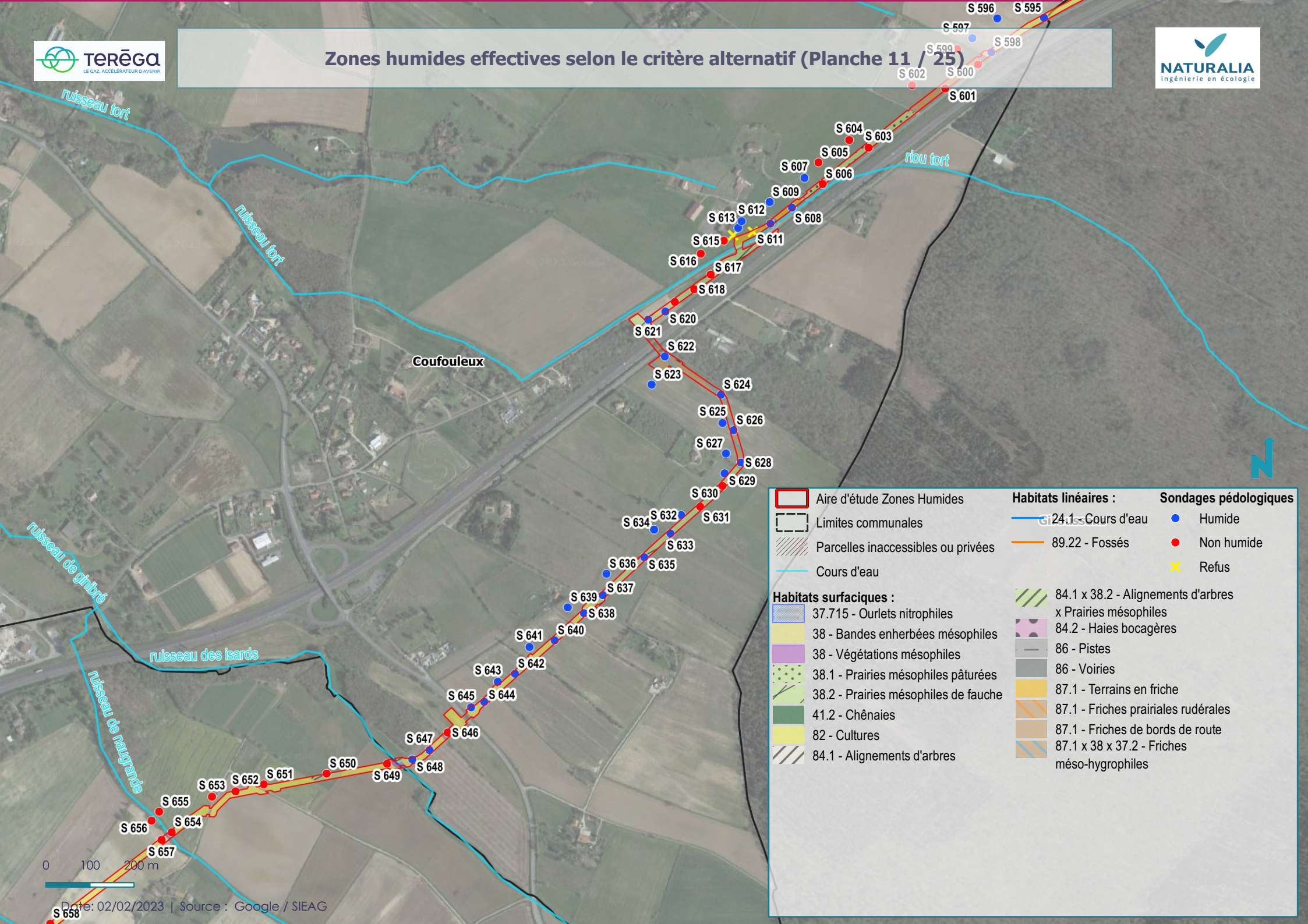
| Aires d'étude et limites |                                       | Habitats linéaires : | Sondages pédologiques                |
|--------------------------|---------------------------------------|----------------------|--------------------------------------|
|                          | Aire d'étude Zones Humides            |                      |                                      |
|                          | Limites communales                    |                      |                                      |
|                          | Parcelles inaccessibles ou privées    |                      |                                      |
|                          | Cours d'eau                           | 24.1 - Cours d'eau   | Humide                               |
|                          | Cours d'eau                           | 89.22 - Fossés       | Non humide                           |
|                          | Habitats surfaciques :                |                      | Refus                                |
|                          | 24.1 - Cours d'eau                    |                      | 84.1 x 38 - Alignements d'arbres     |
|                          | 31.8 - Fourrés                        |                      | x Bandes enherbées mésophiles        |
|                          | 38 - Bandes enherbées mésophiles      |                      | 84.1 x 87.1 - Alignements d'arbres   |
|                          | 38 - Pelouses mésophiles              |                      | x Friches de bords de route          |
|                          | 38 - Végétations mésophiles           |                      | 84.2 - Haies bocagères               |
|                          | 38.1 - Prairies mésophiles pâturées   |                      | 84.2 x 38 - Haies bocagères          |
|                          | 38.2 - Prairies mésophiles            |                      | x Bandes enherbées mésophiles        |
|                          | 41.2 - Chênaies                       |                      | 84.3 - Bosquets                      |
|                          | 44.6 - Forêts riveraines de Peupliers |                      | 86 - Pistes                          |
|                          | 82 - Cultures                         |                      | 86 - Voies ferrées                   |
|                          | 84.1 - Alignements d'arbres           |                      | 86 - Voiries                         |
|                          |                                       |                      | 87.1 - Terrains en friche            |
|                          |                                       |                      | 87.1 x 38 - Jachères post-culturales |
|                          |                                       |                      | 87.2 - Zones rudérales               |

0 100 200 m



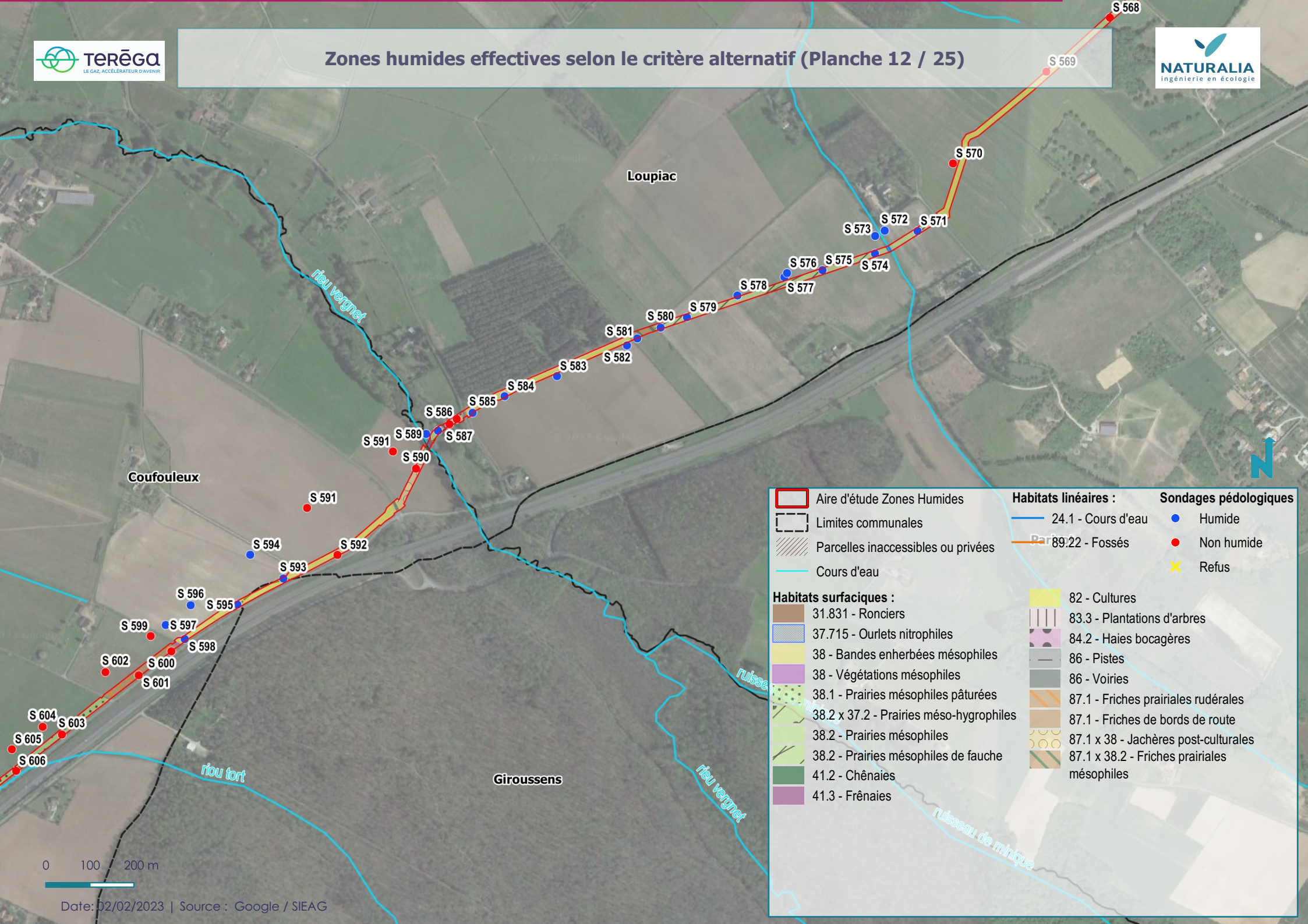
|  |  |                              |
|--|--|------------------------------|
| Aire d'étude Zones Humides                                     | <b>Habitats linéaires :</b>                                    | <b>Sondages pédologiques</b> |
| Limites communales   | 24.1 - Cours d'eau   | Humide                       |
| Parcelles inaccessibles ou privées                             | 89.22 - Fossés   | Non humide                   |
| Cours d'eau  |  | Refus                        |
| <b>Habitats surfaciques :</b>                                  | 84.1 x 87.1 - Alignements d'arbres x Friches de bords de route |                              |
| 38 - Bandes enherbées mésophiles                               | 84.2 - Haies bocagères   |                              |
| 38 - Végétations mésophiles                                    | 84.3 - Bosquets  |                              |
| 38.1 - Prairies mésophiles pâturées                            | 86 - Pistes  |                              |
| 82 - Cultures  | 86 - Voiries   |                              |
| 84.1 x 38 - Alignements d'arbres x Bandes enherbées mésophiles | 87.1 - Friches de bords de route                               |                              |

0 100 200 m



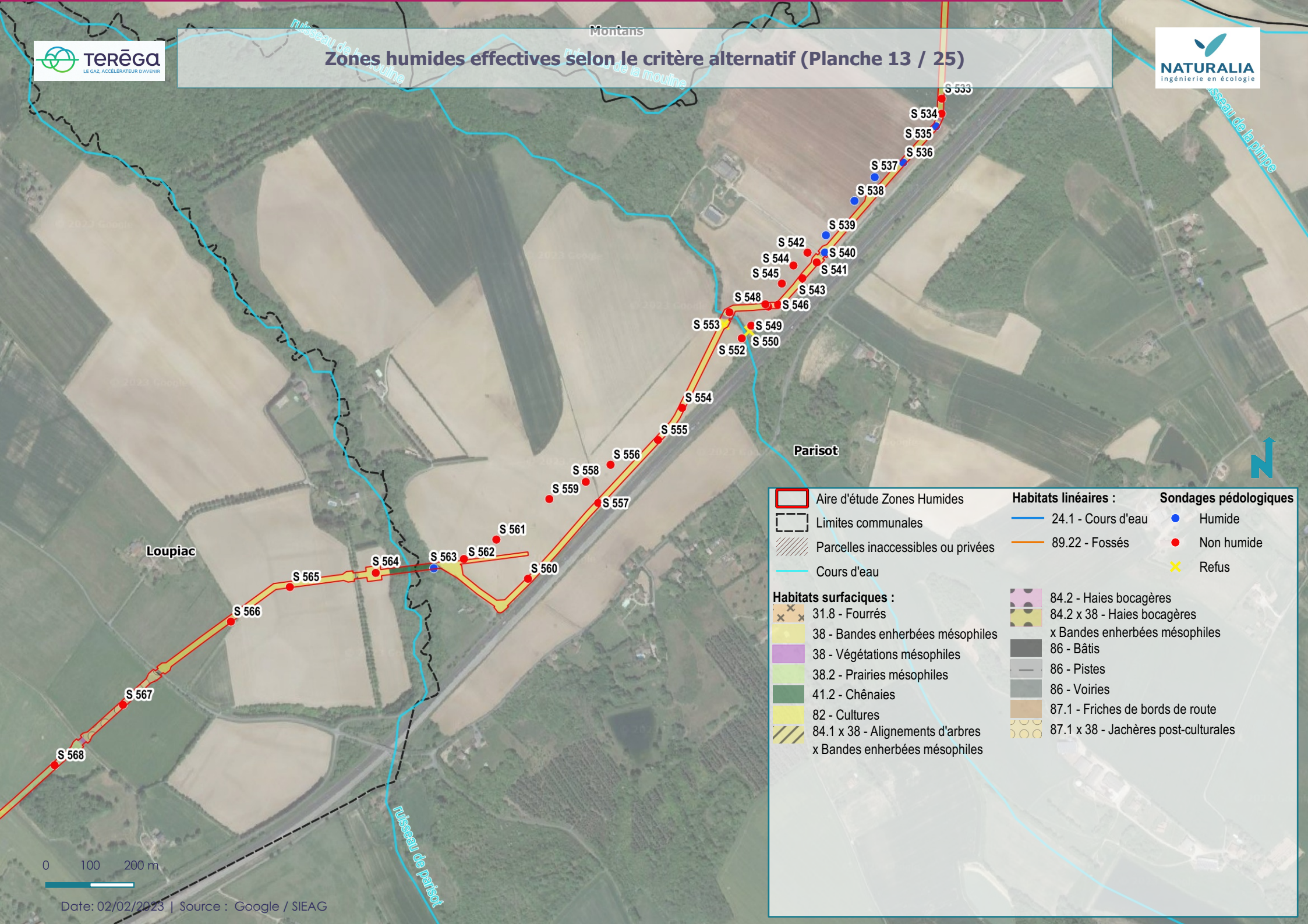
|                                      |   |                              |
|--------------------------------------|---|------------------------------|
| Aire d'étude Zones Humides           | <b>Habitats linéaires :</b>                 | <b>Sondages pédologiques</b> |
| Limites communales                   | 24.15 - Cours d'eau                         | Humide                       |
| Parcelles inaccessibles ou privées   | 89.22 - Fossés                              | Non humide                   |
| Cours d'eau                          |   | Refus                        |
| <b>Habitats surfaciques :</b>        | 84.1 x 38.2 - Alignements d'arbres          |                              |
| 37.715 - Ourlets nitrophiles         | x Prairies mésophiles                       |                              |
| 38 - Bandes enherbées mésophiles     | 84.2 - Haies bocagères                      |                              |
| 38 - Végétations mésophiles          | 86 - Pistes                                 |                              |
| 38.1 - Prairies mésophiles pâturées  | 86 - Voiries                                |                              |
| 38.2 - Prairies mésophiles de fauche | 87.1 - Terrains en friche                   |                              |
| 41.2 - Chênaies                      | 87.1 - Friches prairiales rudérales         |                              |
| 82 - Cultures                        | 87.1 - Friches de bords de route            |                              |
| 84.1 - Alignements d'arbres          | 87.1 x 38 x 37.2 - Friches méso-hygrophiles |                              |

0 100 200 m



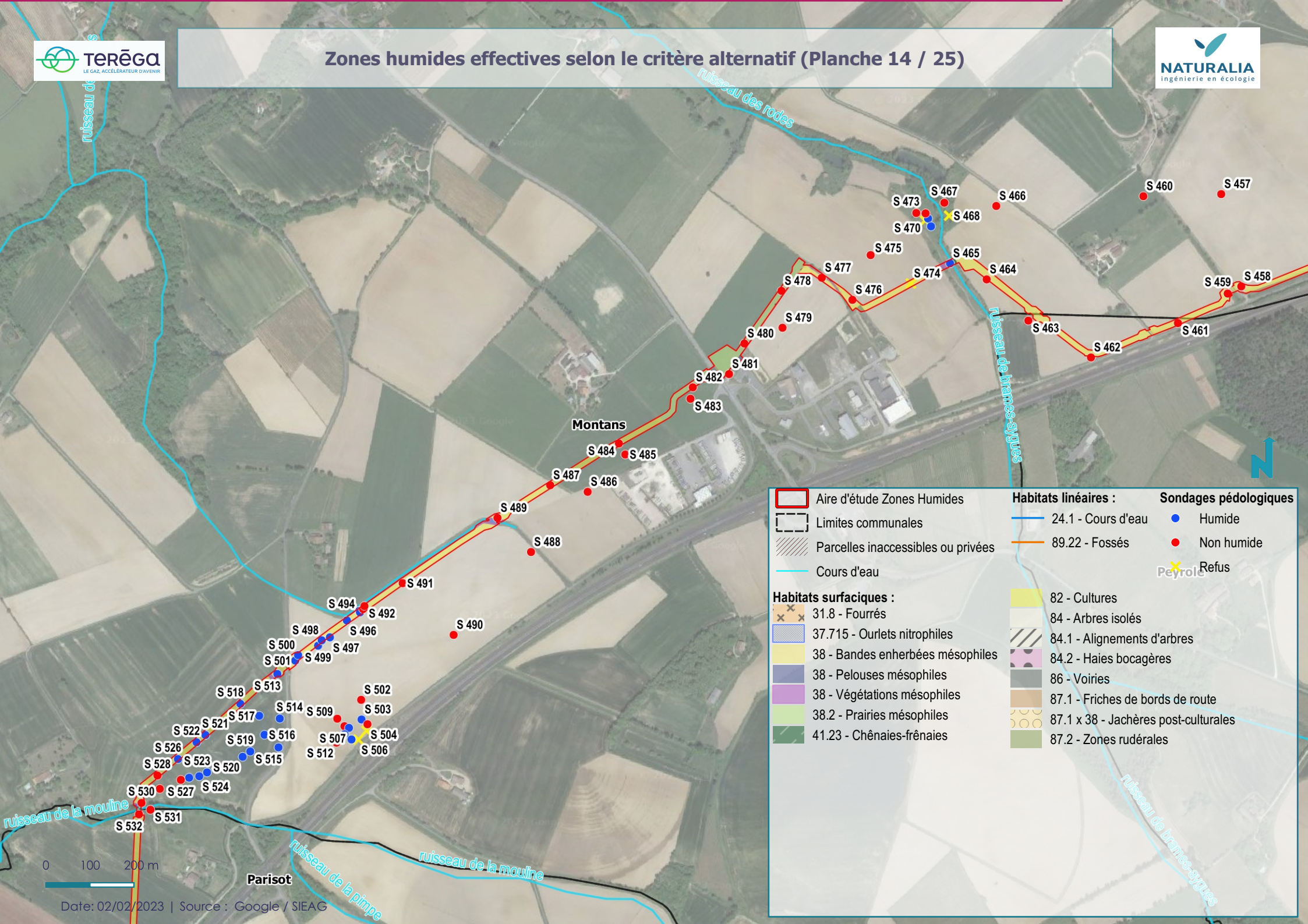
|   |   |                              |
|---|---|------------------------------|
| Aire d'étude Zones Humides              | <b>Habitats linéaires :</b>                 | <b>Sondages pédologiques</b> |
| Limites communales                      | 24.1 - Cours d'eau                          | Humide                       |
| Parcelles inaccessibles ou privées      | 89.22 - Fossés                              | Non humide                   |
| Cours d'eau                             |   | Refus                        |
| <b>Habitats surfaciques :</b>           | 82 - Cultures                               |                              |
| 31.831 - Ronciers                       | 83.3 - Plantations d'arbres                 |                              |
| 37.715 - Ourlets nitrophiles            | 84.2 - Haies bocagères                      |                              |
| 38 - Bandes enherbées mésophiles        | 86 - Pistes                                 |                              |
| 38 - Végétations mésophiles             | 86 - Voiries                                |                              |
| 38.1 - Prairies mésophiles pâturées     | 87.1 - Friches prairiales rudérales         |                              |
| 38.2 x 37.2 - Prairies méso-hygrophiles | 87.1 - Friches de bords de route            |                              |
| 38.2 - Prairies mésophiles              | 87.1 x 38 - Jachères post-culturelles       |                              |
| 38.2 - Prairies mésophiles de fauche    | 87.1 x 38.2 - Friches prairiales mésophiles |                              |
| 41.2 - Chênaies                         |   |                              |
| 41.3 - Frênaies                         |   |                              |

0 100 200 m

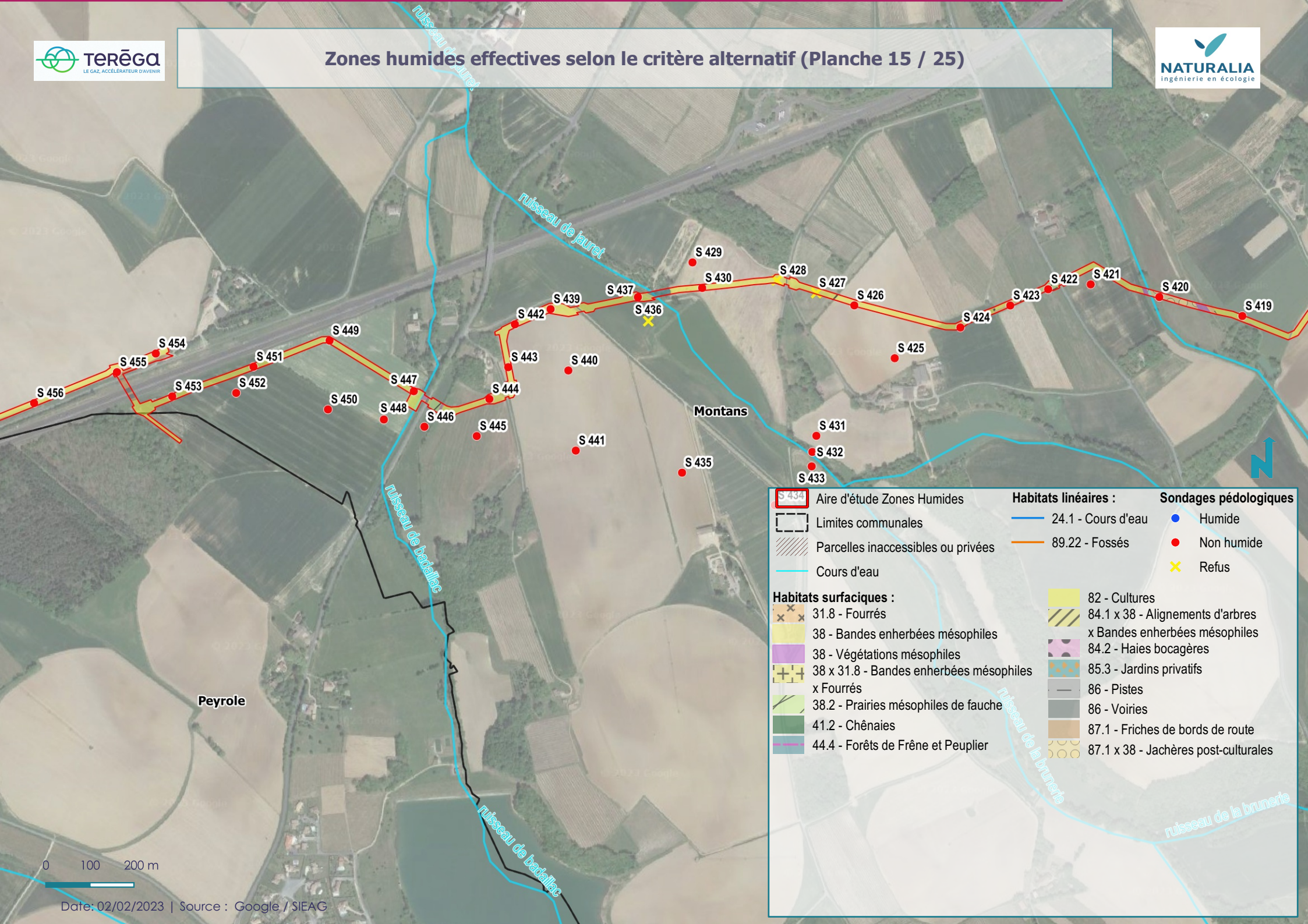


|                                    |                                      |                              |
|------------------------------------|--------------------------------------|------------------------------|
| Aire d'étude Zones Humides         | <b>Habitats linéaires :</b>          | <b>Sondages pédologiques</b> |
| Limites communales                 | 24.1 - Cours d'eau                   | Humide                       |
| Parcelles inaccessibles ou privées | 89.22 - Fossés                       | Non humide                   |
| Cours d'eau                        |                                      | Refus                        |
| <b>Habitats surfaciques :</b>      | 84.2 - Haies bocagères               |                              |
| 31.8 - Fourrés                     | 84.2 x 38 - Haies bocagères          |                              |
| 38 - Bandes enherbées mésophiles   | x Bandes enherbées mésophiles        |                              |
| 38 - Végétations mésophiles        | 86 - Bâits                           |                              |
| 38.2 - Prairies mésophiles         | 86 - Pistes                          |                              |
| 41.2 - Chênaies                    | 86 - Voiries                         |                              |
| 82 - Cultures                      | 87.1 - Friches de bords de route     |                              |
| 84.1 x 38 - Alignements d'arbres   | 87.1 x 38 - Jachères post-culturales |                              |
| x Bandes enherbées mésophiles      |                                      |                              |

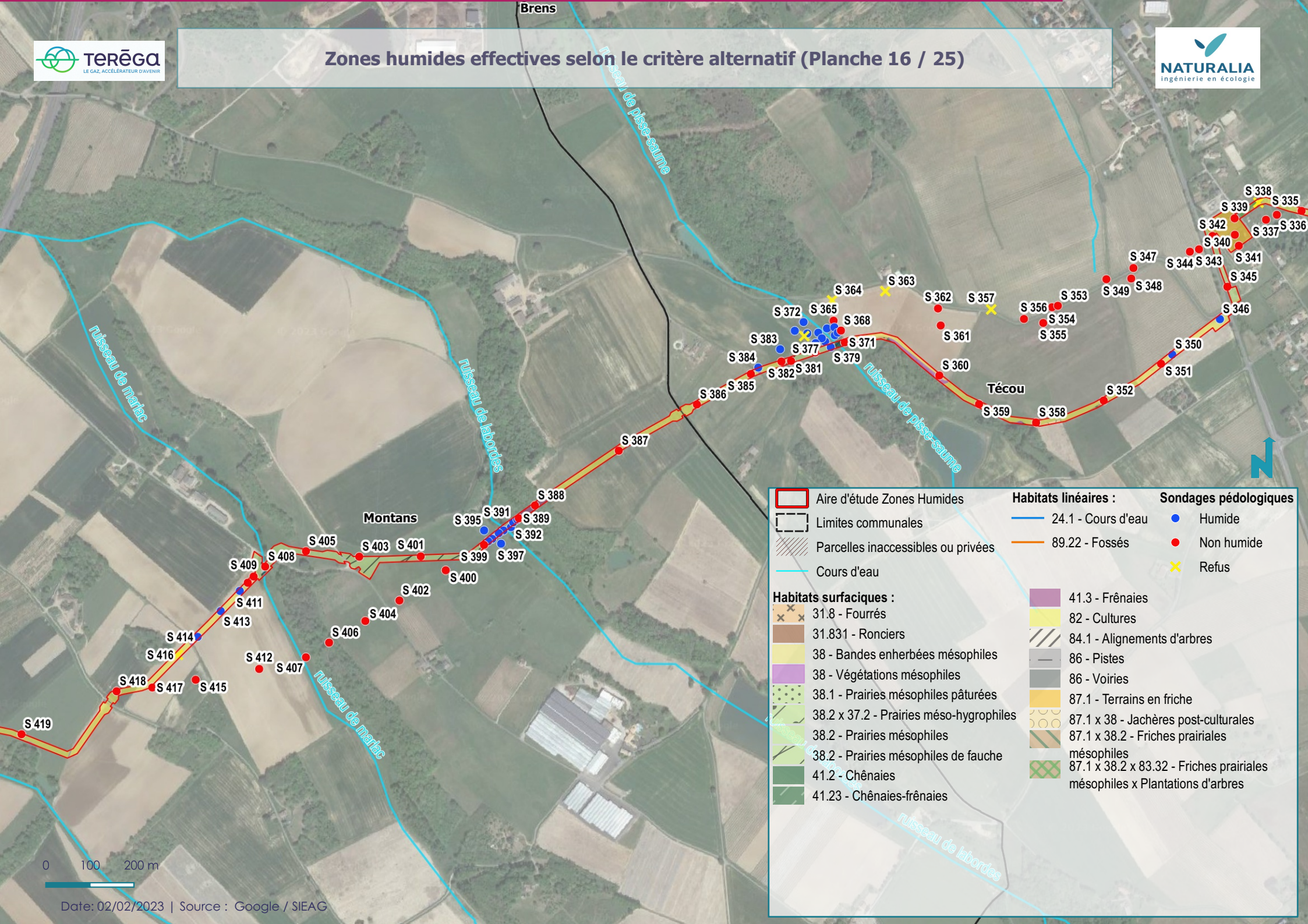
0 100 200 m

































|                                    |                                       |                              |
|------------------------------------|---------------------------------------|------------------------------|
| Aire d'étude Zones Humides         | <b>Habitats linéaires :</b>           | <b>Sondages pédologiques</b> |
| Limites communales                 | 24.1 - Cours d'eau                    | Humide                       |
| Parcelles inaccessibles ou privées | 89.22 - Fossés                        | Non humide                   |
| Cours d'eau                        |                                       | Refus                        |
| <b>Habitats surfaciques :</b>      | 82 - Cultures                         |                              |
| 31.8 - Fourrés                     | 84 - Arbres isolés                    |                              |
| 37.715 - Ourlets nitrophiles       | 84.1 - Alignements d'arbres           |                              |
| 38 - Bandes enherbées mésophiles   | 84.2 - Haies bocagères                |                              |
| 38 - Pelouses mésophiles           | 86 - Voiries                          |                              |
| 38 - Végétations mésophiles        | 87.1 - Friches de bords de route      |                              |
| 38.2 - Prairies mésophiles         | 87.1 x 38 - Jachères post-culturelles |                              |
| 41.23 - Chênaies-frênaies          | 87.2 - Zones rudérales                |                              |



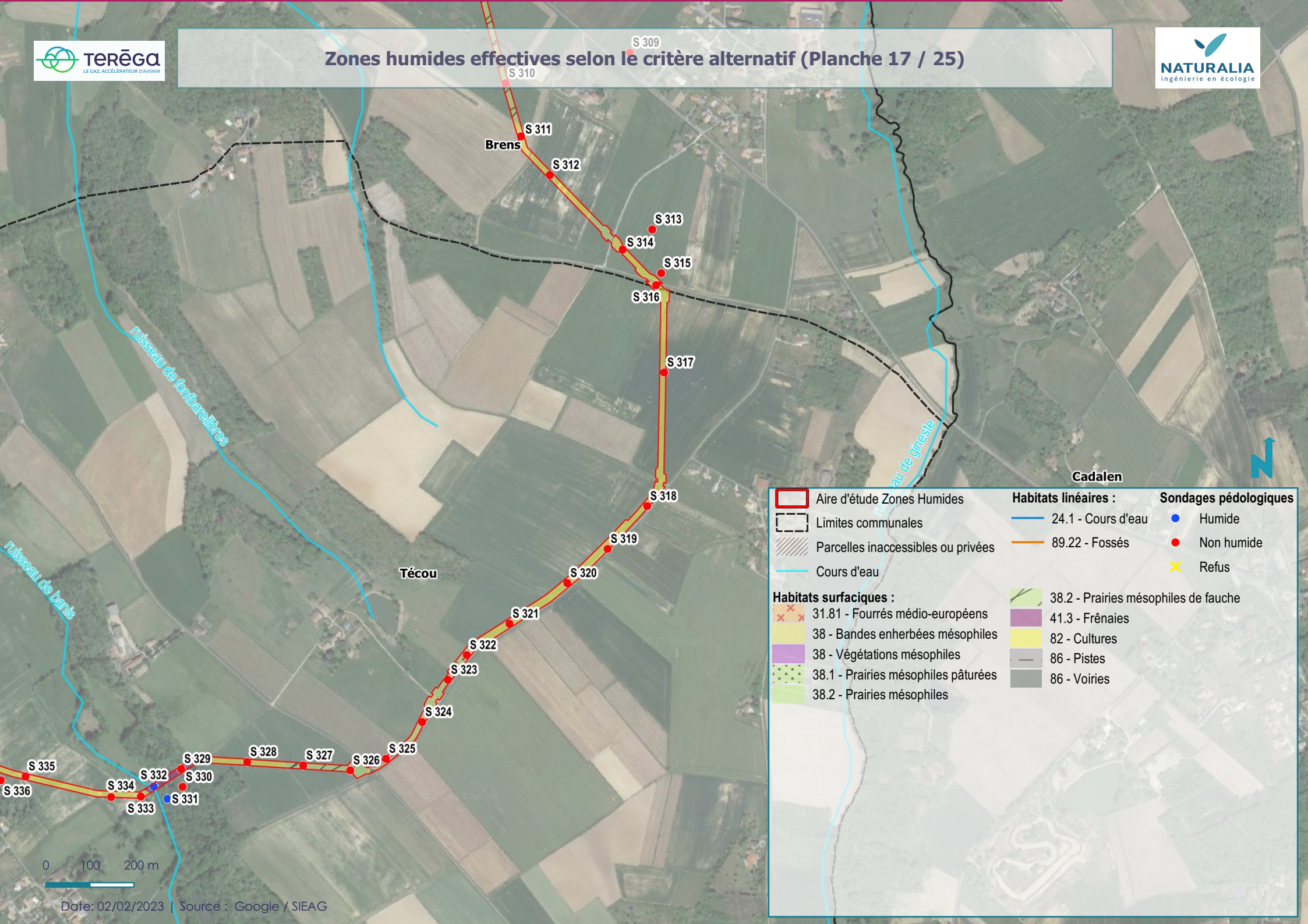
|   |                                      |                              |
|---|--------------------------------------|------------------------------|
| Aire d'étude Zones Humides              | <b>Habitats linéaires :</b>          | <b>Sondages pédologiques</b> |
| Limites communales                      | 24.1 - Cours d'eau                   | Humide                       |
| Parcelles inaccessibles ou privées      | 89.22 - Fossés                       | Non humide                   |
| Cours d'eau                             |                                      | Refus                        |
| <b>Habitats surfaciques :</b>           | 82 - Cultures                        |                              |
| 31.8 - Fourrés                          | 84.1 x 38 - Alignements d'arbres     |                              |
| 38 - Bandes enherbées mésophiles        | x Bandes enherbées mésophiles        |                              |
| 38 - Végétations mésophiles             | 84.2 - Haies bocagères               |                              |
| 38 x 31.8 - Bandes enherbées mésophiles | 85.3 - Jardins privés                |                              |
| x Fourrés                               | 86 - Pistes                          |                              |
| 38.2 - Prairies mésophiles de fauche    | 86 - Voiries                         |                              |
| 41.2 - Chênaies                         | 87.1 - Friches de bords de route     |                              |
| 44.4 - Forêts de Frêne et Peuplier      | 87.1 x 38 - Jachères post-culturales |                              |



|   |   |   |   |   |                                      |
|---|---|---|---|---|--------------------------------------|
|    | Aire d'étude Zones Humides              | <b>Habitats linéaires :</b>   |    | Humide  |                                      |
|    | Limites communales                      |    | 24.1 - Cours d'eau  |    | Non humide                           |
|    | Parcelles inaccessibles ou privées      |    | 89.22 - Fossés  |    | Refus                                |
|    | Cours d'eau                             | <b>Habitats surfaciques :</b>   |  | 41.3 - Frênaies   |                                      |
|  | 31.8 - Fourrés                          |  | 82 - Cultures   |  | 84.1 - Alignements d'arbres          |
|  | 31.831 - Ronciers                       |  | 86 - Pistes   |  | 86 - Voiries                         |
|  | 38 - Bandes enherbées mésophiles        |  | 87.1 - Terrains en friche   |  | 87.1 x 38 - Jachères post-culturales |
|  | 38 - Végétations mésophiles             |  | 87.1 x 38.2 - Friches prairiales  |  | mésophiles                           |
|  | 38.1 - Prairies mésophiles pâturées     |  | 87.1 x 38.2 - Friches prairiales  |  | mésophiles x Plantations d'arbres    |
|  | 38.2 x 37.2 - Prairies méso-hygrophiles |   |   |   |                                      |
|  | 38.2 - Prairies mésophiles              |   |   |   |                                      |
|  | 38.2 - Prairies mésophiles de fauche    |   |   |   |                                      |
|  | 41.2 - Chênaies                         |   |   |   |                                      |
|  | 41.23 - Chênaies-frênaies               |   |   |   |                                      |

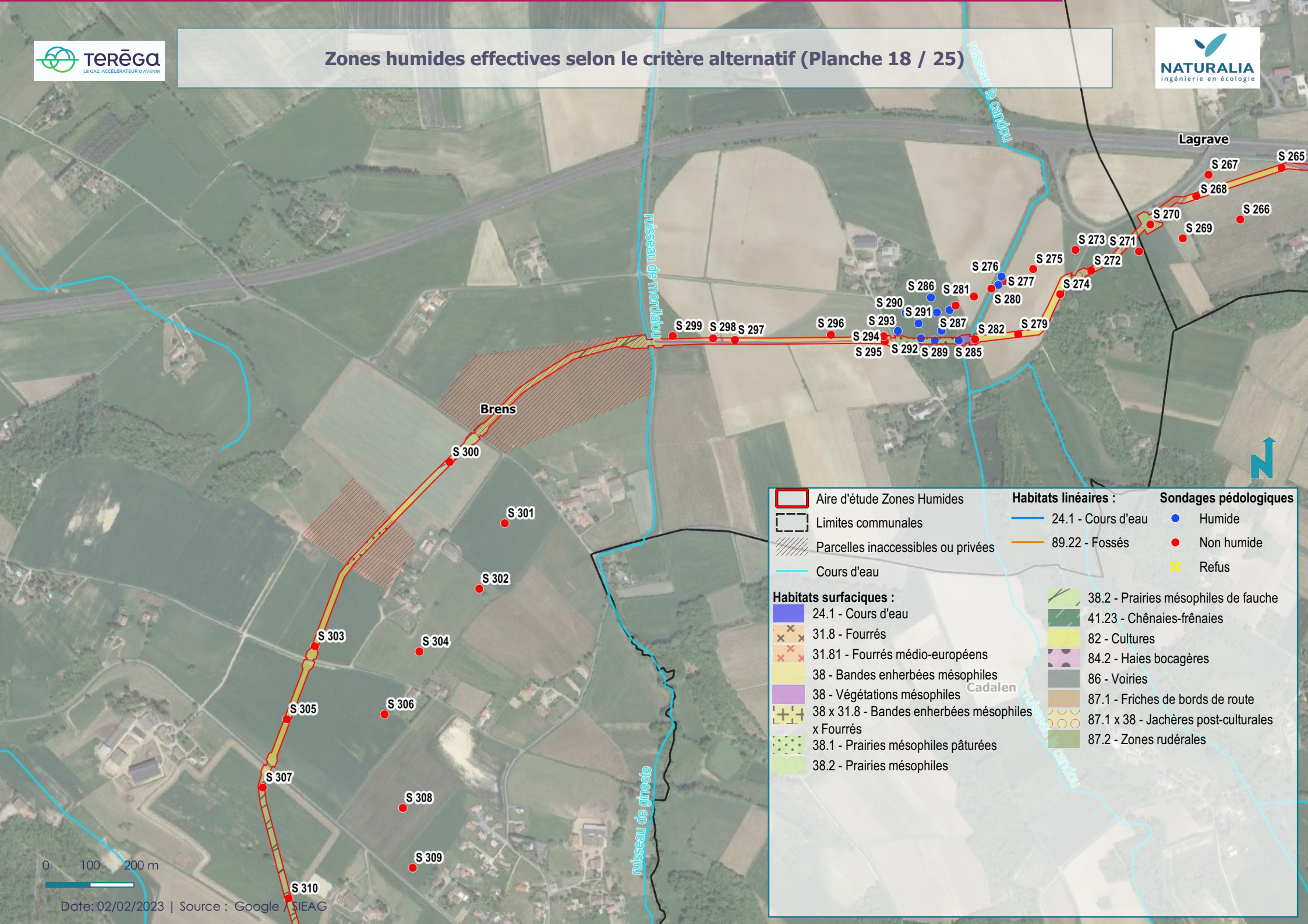
0 100 200 m





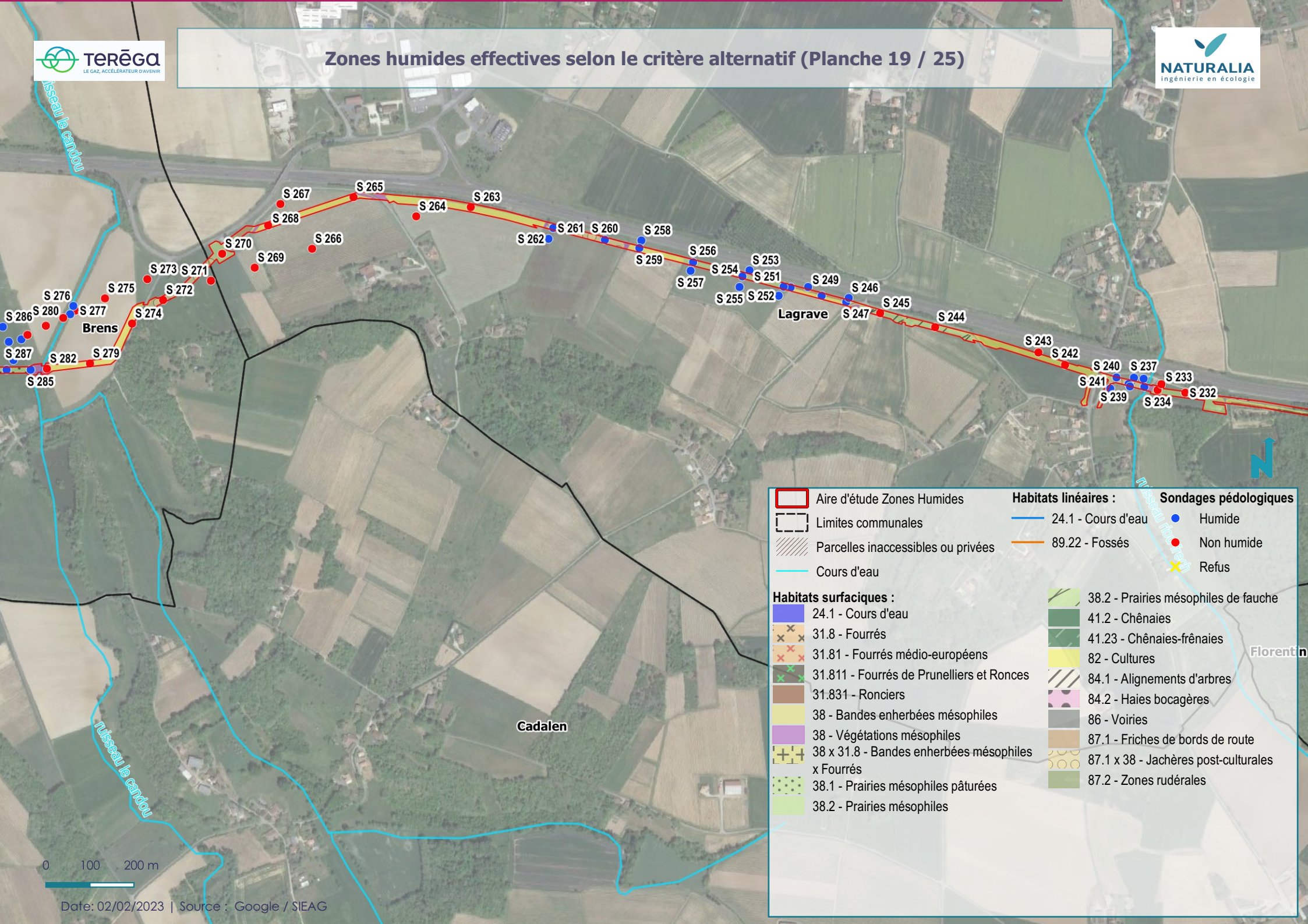
|                                     |                                      |                              |
|-------------------------------------|--------------------------------------|------------------------------|
| Aire d'étude Zones Humides          | <b>Habitats linéaires :</b>          | <b>Sondages pédologiques</b> |
| Limites communales                  | 24.1 - Cours d'eau                   | Humide                       |
| Parcelles inaccessibles ou privées  | 89.22 - Fossés                       | Non humide                   |
| Cours d'eau                         |                                      | Refus                        |
| <b>Habitats surfaciques :</b>       | 38.2 - Prairies mésophiles de fauche |                              |
| 31.81 - Fourrés médio-européens     | 41.3 - Frénaies                      |                              |
| 38 - Bandes enherbées mésophiles    | 82 - Cultures                        |                              |
| 38 - Végétations mésophiles         | 86 - Pistes                          |                              |
| 38.1 - Prairies mésophiles pâturées | 86 - Voiries                         |                              |
| 38.2 - Prairies mésophiles          |                                      |                              |

0 100 200 m



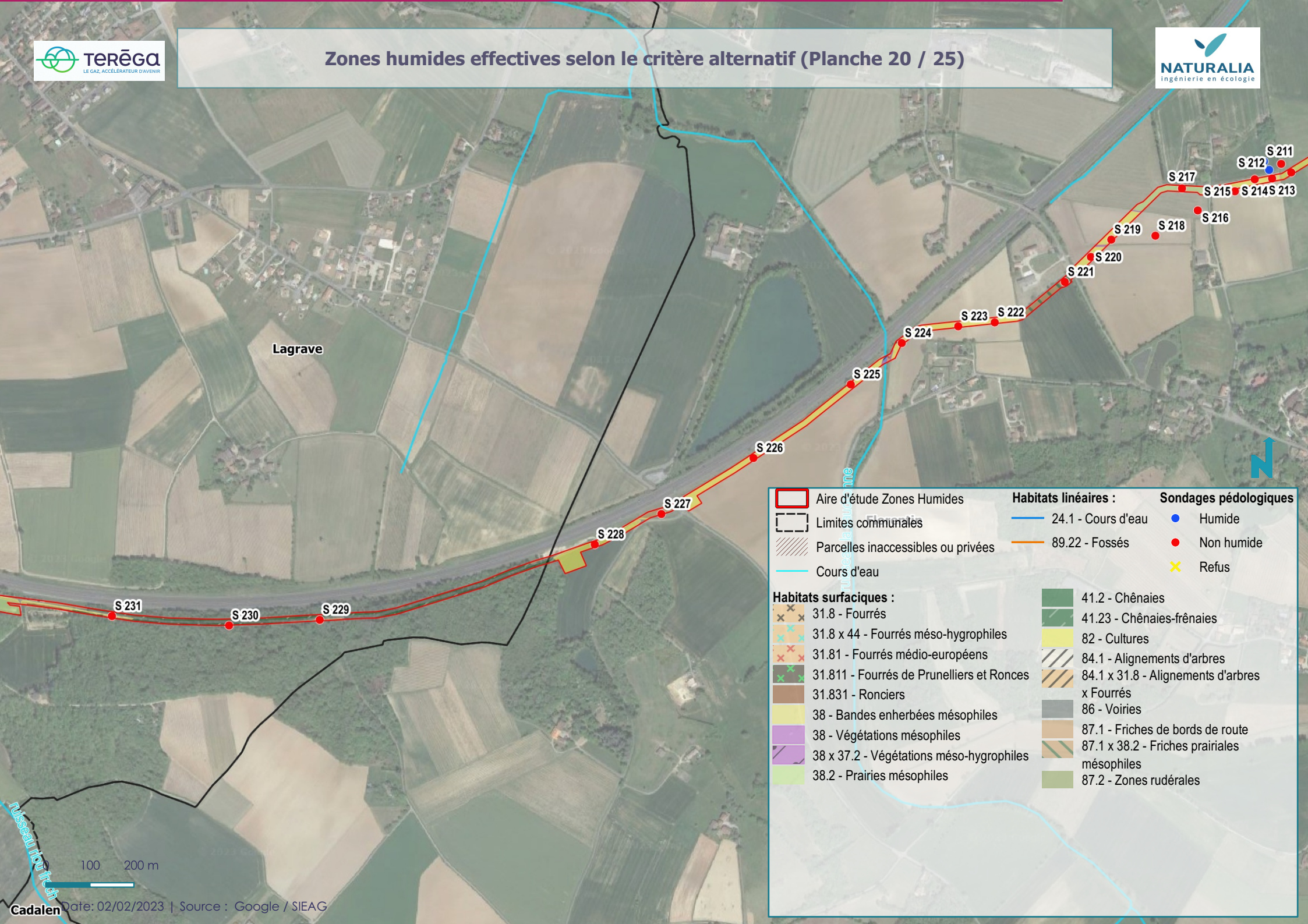
|   |                                       |                              |
|---|---------------------------------------|------------------------------|
| Aire d'étude Zones Humides                        | <b>Habitats linéaires :</b>           | <b>Sondages pédologiques</b> |
| Limites communales                                | 24.1 - Cours d'eau                    | Humide                       |
| Parcelles inaccessibles ou privées                | 89.22 - Fossés                        | Non humide                   |
| Cours d'eau                                       |                                       | Refus                        |
| <b>Habitats surfaciques :</b>                     |                                       |                              |
| 24.1 - Cours d'eau                                | 38.2 - Prairies mésophiles de fauche  |                              |
| 31.8 - Fourrés                                    | 41.23 - Chênaies-frênaies             |                              |
| 31.81 - Fourrés médio-européens                   | 82 - Cultures                         |                              |
| 38 - Bandes enherbées mésophiles                  | 84.2 - Haies bocagères                |                              |
| 38 - Végétations mésophiles                       | 86 - Voiries                          |                              |
| 38 x 31.8 - Bandes enherbées mésophiles x Fourrés | 87.1 - Friches de bords de route      |                              |
| 38.1 - Prairies mésophiles pâturées               | 87.1 x 38 - Jachères post-culturelles |                              |
| 38.2 - Prairies mésophiles                        | 87.2 - Zones rudérales                |                              |

0 100 200 m



|   |                                       |                              |
|---|---------------------------------------|------------------------------|
| Aire d'étude Zones Humides                        | <b>Habitats linéaires :</b>           | <b>Sondages pédologiques</b> |
| Limites communales                                | 24.1 - Cours d'eau                    | Humide                       |
| Parcelles inaccessibles ou privées                | 89.22 - Fossés                        | Non humide                   |
| Cours d'eau                                       |                                       | Refus                        |
| <b>Habitats surfaciques :</b>                     |                                       |                              |
| 24.1 - Cours d'eau                                | 38.2 - Prairies mésophiles de fauche  |                              |
| 31.8 - Fourrés                                    | 41.2 - Chênaies                       |                              |
| 31.81 - Fourrés médio-européens                   | 41.23 - Chênaies-frênaies             |                              |
| 31.811 - Fourrés de Prunelliers et Ronces         | 82 - Cultures                         |                              |
| 31.831 - Ronciers                                 | 84.1 - Alignements d'arbres           |                              |
| 38 - Bandes enherbées mésophiles                  | 84.2 - Haies bocagères                |                              |
| 38 - Végétations mésophiles                       | 86 - Voiries                          |                              |
| 38 x 31.8 - Bandes enherbées mésophiles x Fourrés | 87.1 - Friches de bords de route      |                              |
| 38.1 - Prairies mésophiles pâturées               | 87.1 x 38 - Jachères post-culturelles |                              |
| 38.2 - Prairies mésophiles                        | 87.2 - Zones rudérales                |                              |

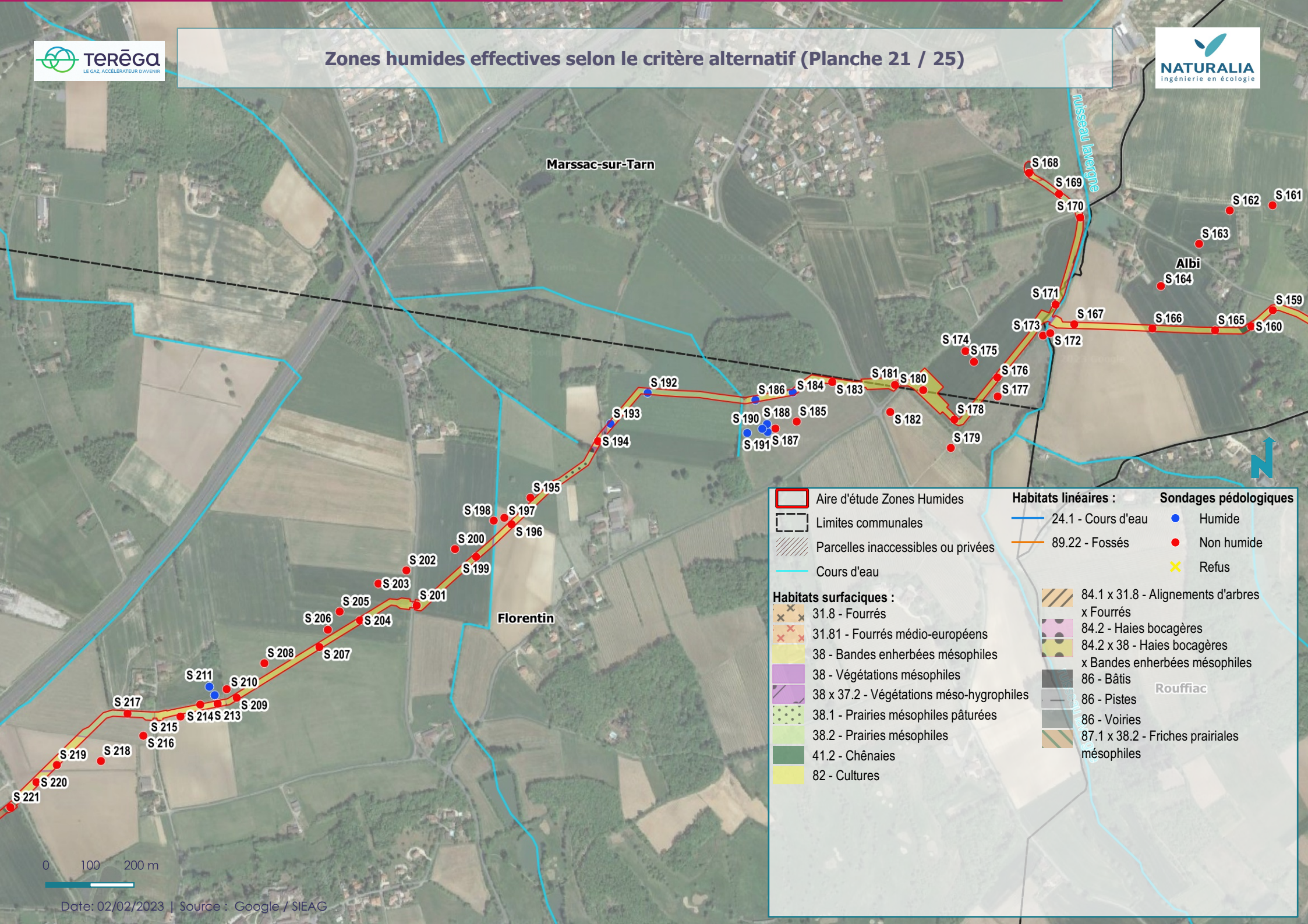
0 100 200 m



Lagrave

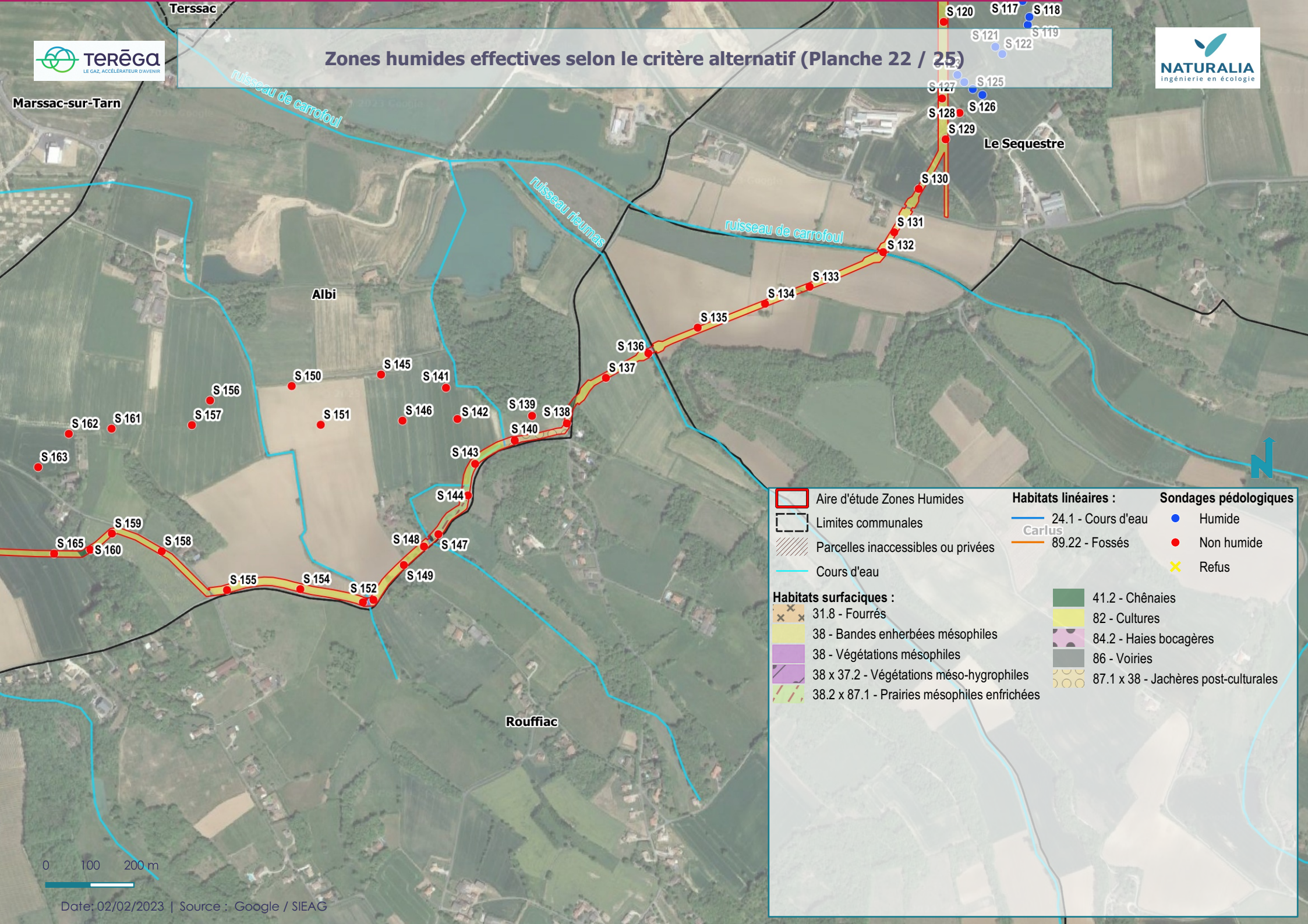
|   |  |                              |
|---|--|------------------------------|
| Aire d'étude Zones Humides                | <b>Habitats linéaires :</b>                  | <b>Sondages pédologiques</b> |
| Limites communales                        | 24.1 - Cours d'eau                           | Humide                       |
| Parcelles inaccessibles ou privées        | 89.22 - Fossés                               | Non humide                   |
| Cours d'eau                               |  | Refus                        |
| <b>Habitats surfaciques :</b>             |  |                              |
| 31.8 - Fourrés                            | 41.2 - Chênaies                              |                              |
| 31.8 x 44 - Fourrés méso-hygrophiles      | 41.23 - Chênaies-frênaies                    |                              |
| 31.81 - Fourrés méso-européens            | 82 - Cultures                                |                              |
| 31.811 - Fourrés de Prunelliers et Ronces | 84.1 - Alignements d'arbres                  |                              |
| 31.831 - Ronciers                         | 84.1 x 31.8 - Alignements d'arbres x Fourrés |                              |
| 38 - Bandes enherbées mésophiles          | 86 - Voiries                                 |                              |
| 38 - Végétations mésophiles               | 87.1 - Friches de bords de route             |                              |
| 38 x 37.2 - Végétations méso-hygrophiles  | 87.1 x 38.2 - Friches prairiales mésophiles  |                              |
| 38.2 - Prairies mésophiles                | 87.2 - Zones rudérales                       |                              |

100 200 m



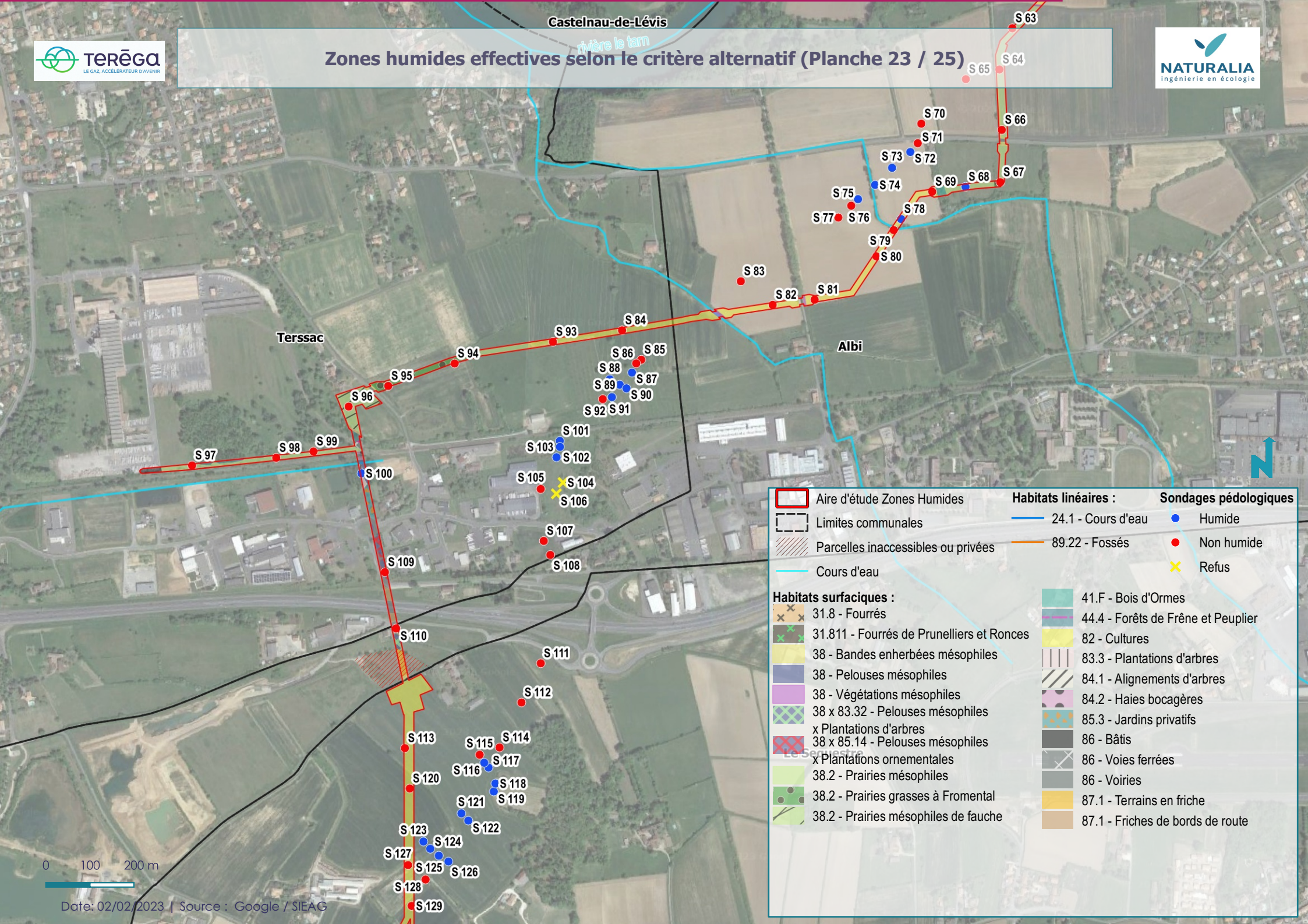
|  |                                    |                              |
|--|------------------------------------|------------------------------|
| Aire d'étude Zones Humides               | <b>Habitats linéaires :</b>        | <b>Sondages pédologiques</b> |
| Limites communales                       | 24.1 - Cours d'eau                 | Humide                       |
| Parcelles inaccessibles ou privées       | 89.22 - Fossés                     | Non humide                   |
| Cours d'eau                              |                                    | Refus                        |
| <b>Habitats surfaciques :</b>            | 84.1 x 31.8 - Alignements d'arbres |                              |
| 31.8 - Fourrés                           | x Fourrés                          |                              |
| 31.81 - Fourrés médo-européens           | 84.2 - Haies bocagères             |                              |
| 38 - Bandes enherbées mésophiles         | 84.2 x 38 - Haies bocagères        |                              |
| 38 - Végétations mésophiles              | x Bandes enherbées mésophiles      |                              |
| 38 x 37.2 - Végétations méso-hygrophiles | 86 - Bâtis                         |                              |
| 38.1 - Prairies mésophiles pâturées      | 86 - Pistes                        |                              |
| 38.2 - Prairies mésophiles               | 86 - Voiries                       |                              |
| 41.2 - Chênaies                          | 87.1 x 38.2 - Friches prairiales   |                              |
| 82 - Cultures                            | 87.1 x 38.2 - Friches prairiales   |                              |

0 100 200 m



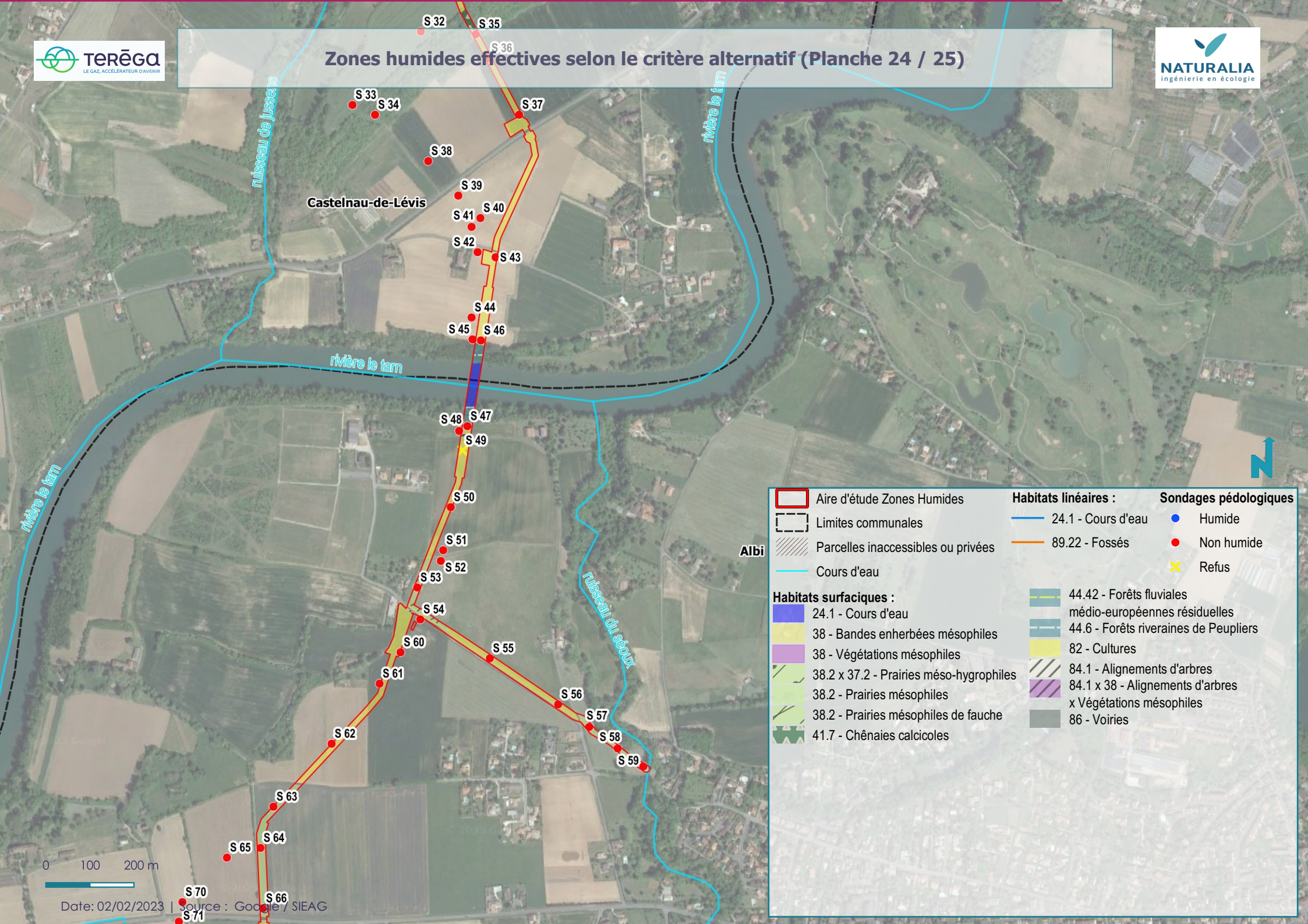
|  |                                      |                              |
|--|--------------------------------------|------------------------------|
| Aire d'étude Zones Humides                   | <b>Habitats linéaires :</b>          | <b>Sondages pédologiques</b> |
| Limites communales                           | 24.1 - Cours d'eau                   | Humide                       |
| Parcelles inaccessibles ou privées           | 89.22 - Fossés                       | Non humide                   |
| Cours d'eau                                  |                                      | Refus                        |
| <b>Habitats surfaciques :</b>                |                                      |                              |
| 31.8 - Fourrés                               | 41.2 - Chênaies                      |                              |
| 38 - Bandes enherbées mésophiles             | 82 - Cultures                        |                              |
| 38 - Végétations mésophiles                  | 84.2 - Haies bocagères               |                              |
| 38 x 37.2 - Végétations méso-hygrophiles     | 86 - Voiries                         |                              |
| 38.2 x 87.1 - Prairies mésophiles enfrichées | 87.1 x 38 - Jachères post-culturales |                              |

0 100 200 m



| Aire d'étude Zones Humides |   | Habitats linéaires :          | Sondages pédologiques              |
|----------------------------|---|-------------------------------|------------------------------------|
|                            | Aire d'étude Zones Humides                                  | 24.1 - Cours d'eau            | Humide                             |
|                            | Limites communales  | 89.22 - Fossés                | Non humide                         |
|                            | Parcelles inaccessibles ou privées                          |                               | Refus                              |
|                            | Cours d'eau   | <b>Habitats surfaciques :</b> |                                    |
|                            | 31.8 - Fourrés  |                               | 41.F - Bois d'Ormes                |
|                            | 31.811 - Fourrés de Prunelliers et Ronces                   |                               | 44.4 - Forêts de Frêne et Peuplier |
|                            | 38 - Bandes enherbées mésophiles                            |                               | 82 - Cultures                      |
|                            | 38 - Pelouses mésophiles                                    |                               | 83.3 - Plantations d'arbres        |
|                            | 38 - Végétations mésophiles                                 |                               | 84.1 - Alignements d'arbres        |
|                            | 38 x 83.32 - Pelouses mésophiles x Plantations d'arbres     |                               | 84.2 - Haies bocagères             |
|                            | 38 x 85.14 - Pelouses mésophiles x Plantations ornementales |                               | 85.3 - Jardins privatifs           |
|                            | 38.2 - Prairies mésophiles                                  |                               | 86 - Bâties                        |
|                            | 38.2 - Prairies grasses à Fromental                         |                               | 86 - Voies ferrées                 |
|                            | 38.2 - Prairies mésophiles de fauche                        |                               | 86 - Voiries                       |
|                            |   |                               | 87.1 - Terrains en friche          |
|                            |   |                               | 87.1 - Friches de bords de route   |

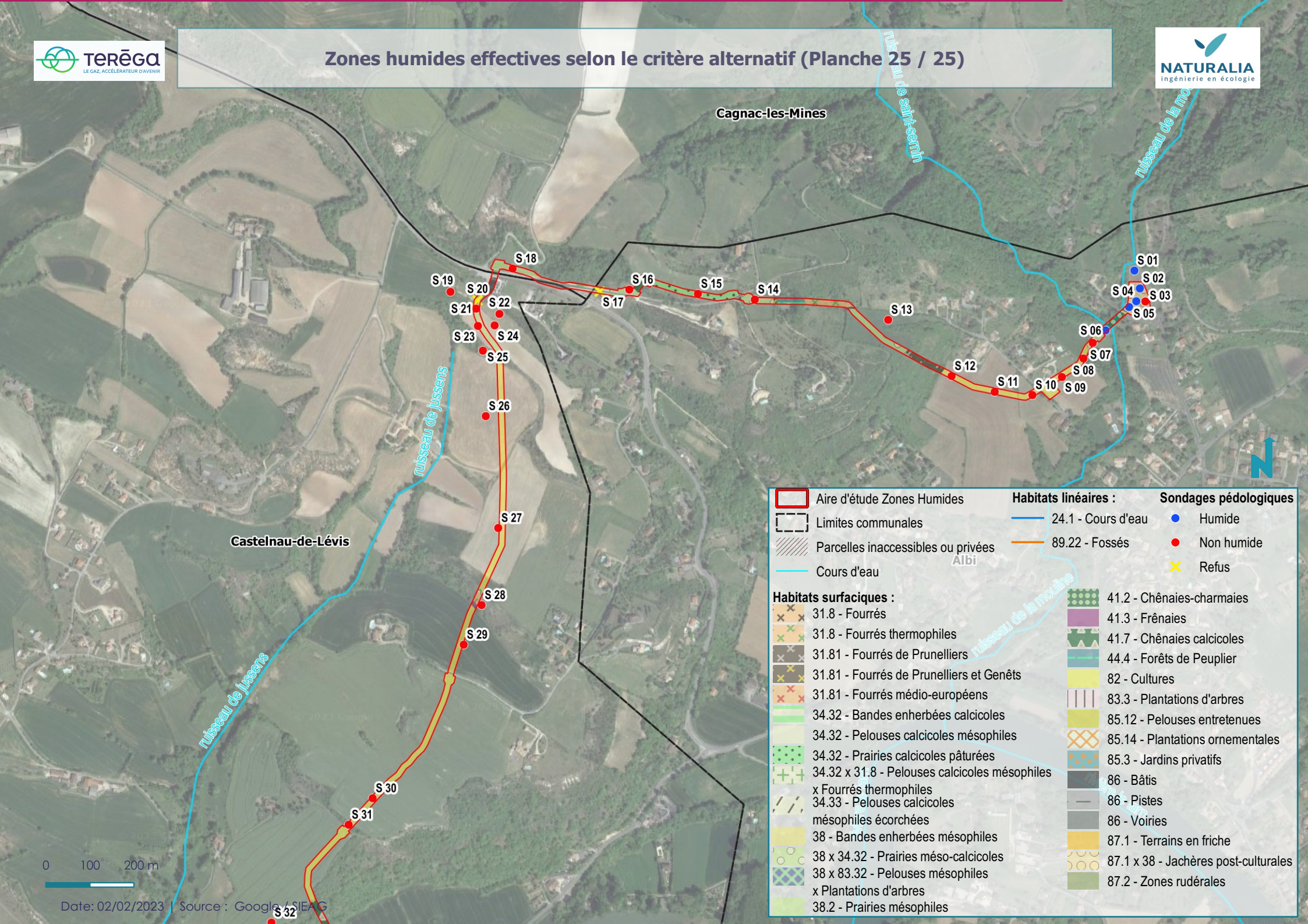
0 100 200 m



|   |                                       |                              |
|---|---------------------------------------|------------------------------|
| Aire d'étude Zones Humides              | <b>Habitats linéaires :</b>           | <b>Sondages pédologiques</b> |
| Limites communales                      | 24.1 - Cours d'eau                    | Humide                       |
| Parcelles inaccessibles ou privées      | 89.22 - Fossés                        | Non humide                   |
| Cours d'eau                             |                                       | Refus                        |
| <b>Habitats surfaciques :</b>           | 44.42 - Forêts fluviales              |                              |
| 24.1 - Cours d'eau                      | médio-européennes résiduelles         |                              |
| 38 - Bandes enherbées mésophiles        | 44.6 - Forêts riveraines de Peupliers |                              |
| 38 - Végétations mésophiles             | 82 - Cultures                         |                              |
| 38.2 x 37.2 - Prairies méso-hygrophiles | 84.1 - Alignements d'arbres           |                              |
| 38.2 - Prairies mésophiles              | 84.1 x 38 - Alignements d'arbres      |                              |
| 38.2 - Prairies mésophiles de fauche    | x Végétations mésophiles              |                              |
| 41.7 - Chênaies calcicoles              | 86 - Voiries                          |                              |

0 100 200 m





|   |                                       |                              |
|---|---------------------------------------|------------------------------|
| Aire d'étude Zones Humides                    | <b>Habitats linéaires :</b>           | <b>Sondages pédologiques</b> |
| Limites communales                            | 24.1 - Cours d'eau                    | Humide                       |
| Parcelles inaccessibles ou privées            | 89.22 - Fossés                        | Non humide                   |
| Cours d'eau                                   |                                       | Refus                        |
| <b>Habitats surfaciques :</b>                 | 41.2 - Chênaies-charmaies             |                              |
| 31.8 - Fourrés                                | 41.3 - Frênaies                       |                              |
| 31.8 - Fourrés thermophiles                   | 41.7 - Chênaies calcicoles            |                              |
| 31.81 - Fourrés de Prunelliers                | 44.4 - Forêts de Peuplier             |                              |
| 31.81 - Fourrés de Prunelliers et Genêts      | 82 - Cultures                         |                              |
| 31.81 - Fourrés médio-européens               | 83.3 - Plantations d'arbres           |                              |
| 34.32 - Bandes enherbées calcicoles           | 85.12 - Pelouses entretenues          |                              |
| 34.32 - Pelouses calcicoles mésophiles        | 85.14 - Plantations ornementales      |                              |
| 34.32 - Prairies calcicoles pâturées          | 85.3 - Jardins privatifs              |                              |
| 34.32 x 31.8 - Pelouses calcicoles mésophiles | 86 - Bâties                           |                              |
| x Fourrés thermophiles                        | 86 - Pistes                           |                              |
| 34.33 - Pelouses calcicoles                   | 86 - Voiries                          |                              |
| mésophiles écorchées                          | 87.1 - Terrains en friche             |                              |
| 38 - Bandes enherbées mésophiles              | 87.1 x 38 - Jachères post-culturelles |                              |
| 38 x 34.32 - Prairies méso-calcicoles         | 87.2 - Zones rudérales                |                              |
| 38 x 83.32 - Pelouses mésophiles              |                                       |                              |
| x Plantations d'arbres                        |                                       |                              |
| 38.2 - Prairies mésophiles                    |                                       |                              |

0 100 200 m