


	Plan Local d'Urbanisme de la Communauté de communes Touraine Val de Vienne Commune : MARGNY-MARMANDE		<div>MAR20</div>		
<div>Destinations ou sous-destinations* retenues :</div> <div><div><div><input checked="" type="checkbox"/> Logement</div><div><input type="checkbox"/> Hébergement</div><div><input type="checkbox"/> Restauration</div><div><input type="checkbox"/> Industrie</div><div><input type="checkbox"/> Entrepôt</div></div><div><div><input type="checkbox"/> Bureau</div><div><input checked="" type="checkbox"/> Artisanat et commerce de détail</div><div><input type="checkbox"/> Activité de service où s'effectue l'accueil d'une clientèle</div><div><input type="checkbox"/> Hébergement hôtelier et touristique</div><div><input type="checkbox"/> Équipements d'intérêt collectif et services publics</div></div></div>			Identification du bâtiment		Vue aérienne du site
<div>Respect des critères retenus dans le projet de territoire :</div> <div><div>Bâtiment présentant une qualité patrimoniale :<input checked="" type="checkbox"/> OUI<input type="checkbox"/> NON</div><div>Présence du réseau d'eau potable desservant l'unité foncière :<input checked="" type="checkbox"/> OUI<input type="checkbox"/> NON</div><div>Présence du réseau électrique desservant l'unité foncière :<input checked="" type="checkbox"/> OUI<input type="checkbox"/> NON</div><div>Capacité du parcellaire à admettre le stationnement nécessaire :<input checked="" type="checkbox"/> OUI<input type="checkbox"/> NON</div><div>Desserte par une voirie au gabarit adapté à la fréquentation projetée :<input checked="" type="checkbox"/> OUI<input type="checkbox"/> NON</div><div>À l'écart de tout risque d'insécurité routière :<input checked="" type="checkbox"/> OUI<input type="checkbox"/> NON</div><div>Situé hors zone de risques connus :<input checked="" type="checkbox"/> OUI<input type="checkbox"/> NON</div></div>			Nom du lieu-dit & les enjeux de proximité PONCAY		
<div>Photographie du bâtiment</div> 					
<div> CITADIA</div>			<div>Case à compléter par le bureau d'études</div>		

*Les autres destinations et sous-destinations non présentées sur le travail de changement de destination en zone agricole et naturelle ne sont pas envisagées par les élus sur le territoire. Aussi, un lexique annexé permet de comprendre en détails ce qui est compris dans les destinations et sous-destinations présentées.