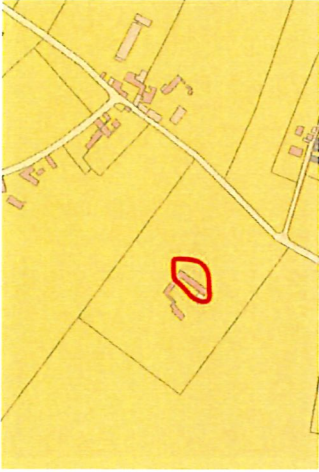




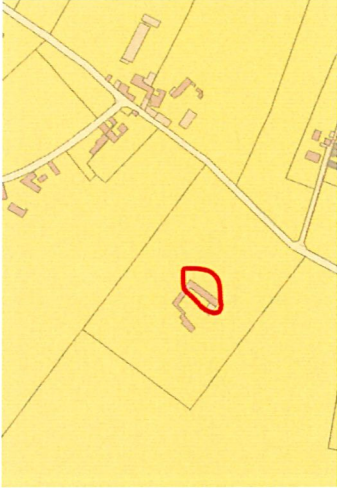



	Plan Local d'Urbanisme de la Communauté de communes Touraine Val de Vienne Commune : COURCOUÉ		COU17	
Destinations ou sous-destinations* retenues :			Identification du bâtiment	Vue aérienne du site
<input checked="" type="checkbox"/> Logement	<input type="checkbox"/> Bureau	<input type="checkbox"/> Artisanat et commerce de détail <input type="checkbox"/> Activité de service où s'effectue l'accueil d'une clientèle <input type="checkbox"/> Hébergement hôtelier et touristique <input type="checkbox"/> Équipements d'intérêt collectif et services publics		
<input type="checkbox"/> Hébergement				
<input type="checkbox"/> Restauration				
<input type="checkbox"/> Industrie				
<input type="checkbox"/> Entrepôt				
Respect des critères retenus dans le projet de territoire :				
Bâtiment présentant une qualité patrimoniale :		<input checked="" type="checkbox"/> OUI	<input type="checkbox"/> NON	
Présence du réseau d'eau potable desservant l'unité foncière :		<input checked="" type="checkbox"/> OUI	<input type="checkbox"/> NON	
Présence du réseau électrique desservant l'unité foncière :		<input checked="" type="checkbox"/> OUI	<input type="checkbox"/> NON	
Capacité du parcellaire à admettre le stationnement nécessaire :		<input checked="" type="checkbox"/> OUI	<input type="checkbox"/> NON	
Desserte par une voirie au gabarit adapté à la fréquentation projetée :		<input checked="" type="checkbox"/> OUI	<input type="checkbox"/> NON	
À l'écart de tout risque d'insécurité routière :		<input checked="" type="checkbox"/> OUI	<input type="checkbox"/> NON	
Situé hors zone de risques connus :		<input type="checkbox"/> OUI	<input checked="" type="checkbox"/> NON	
Photographie du bâtiment				
				
	<small>*Les autres destinations et sous-destinations non présentées sur le travail de changement de destination en zone agricole et naturelle ne sont pas envisagées par les élus sur le territoire. Aussi, un lexique annexé permet de comprendre en détails ce qui est compris dans les destinations et sous-destinations présentées.</small>			
Nom du lieu-dit & les enjeux de proximité LA BUISSONNIÈRE				
À compléter par le bureau d'études				

	Plan Local d'Urbanisme de la Communauté de communes Touraine Val de Vienne Commune : COURCOUÉ		COU18	
Destinations ou sous-destinations* retenues :			Identification du bâtiment	Vue aérienne du site
<input checked="" type="checkbox"/> Logement	<input type="checkbox"/> Bureau	<input type="checkbox"/> Artisanat et commerce de détail <input type="checkbox"/> Activité de service où s'effectue l'accueil d'une clientèle <input type="checkbox"/> Hébergement hôtelier et touristique <input type="checkbox"/> Équipements d'intérêt collectif et services publics		
<input type="checkbox"/> Hébergement				
<input type="checkbox"/> Restauration				
<input type="checkbox"/> Industrie				
<input type="checkbox"/> Entrepôt				
Respect des critères retenus dans le projet de territoire :				
Bâtiment présentant une qualité patrimoniale :		<input checked="" type="checkbox"/> OUI	<input type="checkbox"/> NON	
Présence du réseau d'eau potable desservant l'unité foncière :		<input checked="" type="checkbox"/> OUI	<input type="checkbox"/> NON	
Présence du réseau électrique desservant l'unité foncière :		<input checked="" type="checkbox"/> OUI	<input type="checkbox"/> NON	
Capacité du parcelaire à admettre le stationnement nécessaire :		<input checked="" type="checkbox"/> OUI	<input type="checkbox"/> NON	
Desserte par une voirie au gabarit adapté à la fréquentation projetée :		<input checked="" type="checkbox"/> OUI	<input type="checkbox"/> NON	
À l'écart de tout risque d'insécurité routière :		<input checked="" type="checkbox"/> OUI	<input type="checkbox"/> NON	
Situé hors zone de risques connus :		<input type="checkbox"/> OUI	<input checked="" type="checkbox"/> NON	
Photographie du bâtiment				
				
	<p>*Les autres destinations et sous-destinations non présentées sur le travail de changement de destination en zone agricole et naturelle ne sont pas envisagées par les élus sur le territoire. Aussi, un lexique annexé permet de comprendre en détails ce qui est compris dans les destinations et sous-destinations présentées.</p>			

Nom du lieu-dit & les enjeux de proximité
LA BUISSONNIÈRE

À compléter par le bureau d'études