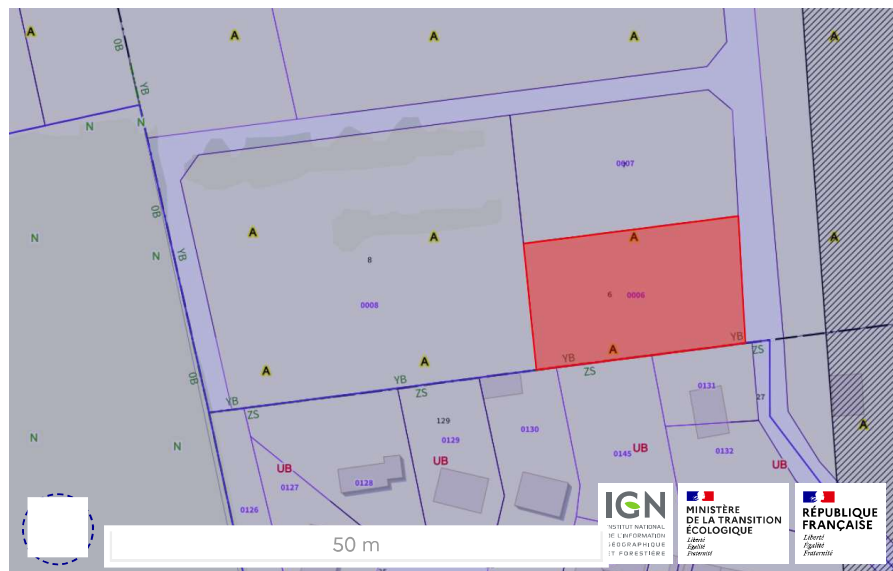


FICHE DÉTAILLÉE DE LA PARCELLE



Informations

Département : 37

Commune : Maillé

Code Insee : 37142

Section : YB

Feuille : 1

Numéro de parcelle : 0006



Surface de la parcelle : 1829.5 m²

Périmètre de la parcelle : 177.07 m

Légende

VUE DÉTAILLÉE DES DOCUMENTS D'URBANISME

Zonage(s)

-  Parcelle classée UB, Zone de bâti récent
-  Parcelle classée A, Zone agricole

SCHEMA DE COHERENCE TERRITORIALE

-  SCOT DU PAYS DU CHINONNAIS

NB : Cette fiche a un caractère informatif et ne peut pas être considérée comme un document opposable

Certaines SUP dites "protégées" n'apparaissent pas en fiche détaillée à la parcelle. Pour plus d'informations, consultez la FAQ