

## **SUPPRESSION DU PASSAGE A NIVEAU N°4 (PN4) SAINT-GREGOIRE (35)**



### **DOSSIER DE DEMANDE D'AUTORISATION ENVIRONNEMENTALE VOLET C2 – ANNEXES DE L'ÉTUDE D'IMPACT**

### CARACTERISTIQUE DU SITE

**Occupation du sol :** Prairies et autres surfaces toujours en herbe à usage agricole

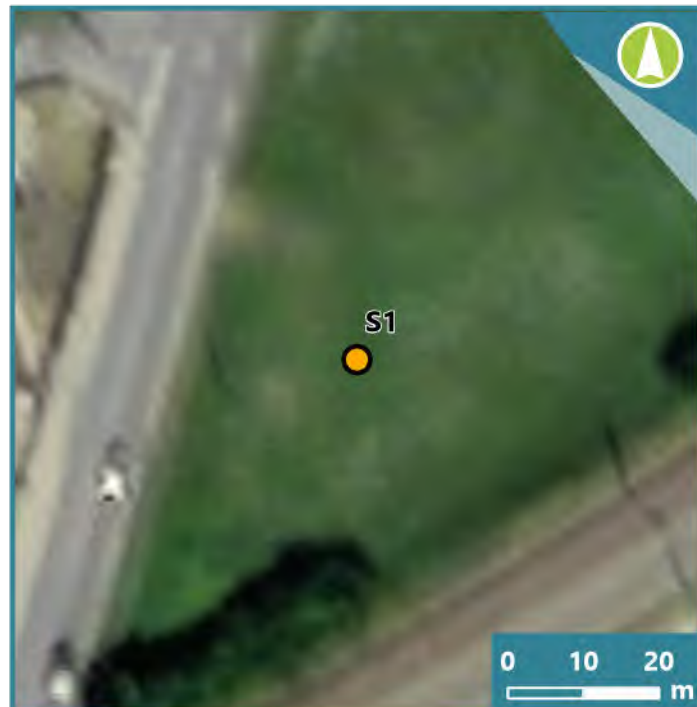
**Hydromorphie :** NON

**Classe :** Hors Classe

**Mode de sondage :** Tarière

**Date du sondage :** 15/07/2021 06:54:55

### CARTES DE LOCALISATION DU SITE



### DESCRIPTION DES HORIZONS

**Horizon (m) :** 0 - 0,9

**Texture :** limono-argileuse

**Élément grossier :** Sans

**Racine :** Chevelu

**Tâche :** Sans

**Abondance :**

**Humidité :** frais

**Complément de description :** De 0m jusqu'à 0,90m limon silteux plus ou moins argileux, sans graviers, marron, puis beige foncé orangé, sans aucun indice d'hydromorphie.

### PHOTOGRAPHIE DU SITE



### CARACTERISTIQUE DU SITE

**Occupation du sol :** Prairies et autres surfaces toujours en herbe à usage agricole

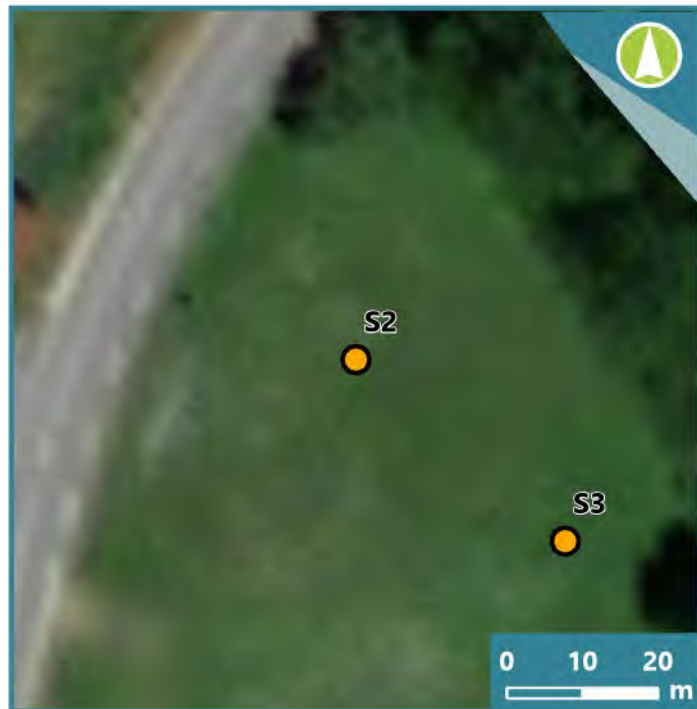
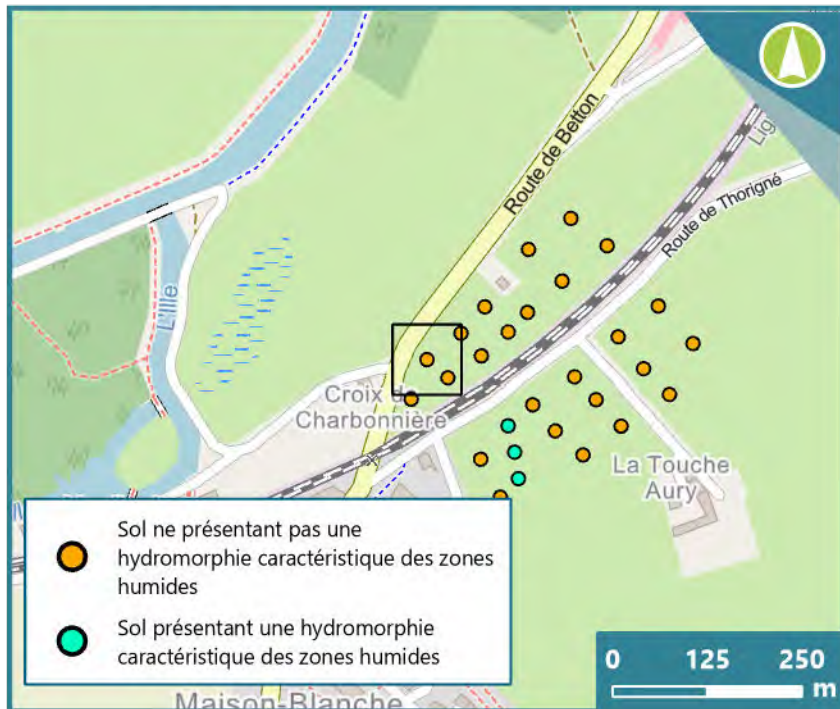
**Hydromorphie :** NON

**Classe :** Hors Classe

**Mode de sondage :** Tarière

**Date du sondage :** 15/07/2021 07:12:29

### CARTES DE LOCALISATION DU SITE



### DESCRIPTION DES HORIZONS

**Horizon (m) :** 0 - 0,9

**Texture :** limoneuse

**Élément grossier :** graviers < 2 cm

**Racine :** Chevelu

**Tâche :** Sans

**Abondance :**

**Humidité :** frais

**Complément de description :** De 0 m jusqu'à 0,90m limon silteux, avec rares graviers, peu à peu de plus en plus argileux entre 0,65m et 0,90m, marron, sans aucun indice d'hydromorphie.

### PHOTOGRAPHIE DU SITE



### CARACTERISTIQUE DU SITE

**Occupation du sol :** Prairies et autres surfaces toujours en herbe à usage agricole


**Hydromorphie :** NON

**Classe :** Hors Classe

**Mode de sondage :** Tarière

**Date du sondage :** 15/07/2021 07:21:16

### CARTES DE LOCALISATION DU SITE



### DESCRIPTION DES HORIZONS

**Horizon (m) :** 0 - 0,9

**Texture :** limoneuse

**Élément grossier :** graviers < 2 cm

**Racine :** Chevelu

**Tâche :** Sans

**Abondance :**

**Humidité :** frais

**Complément de description :** De 0 m jusqu'à 0,90m limon silteux, avec rares graviers, peu à peu de plus en plus argileux entre 0,65m et 0,90m, marron, sans aucun indice d'hydromorphie.

### PHOTOGRAPHIE DU SITE



### CARACTERISTIQUE DU SITE

**Occupation du sol :** Espaces verts urbains

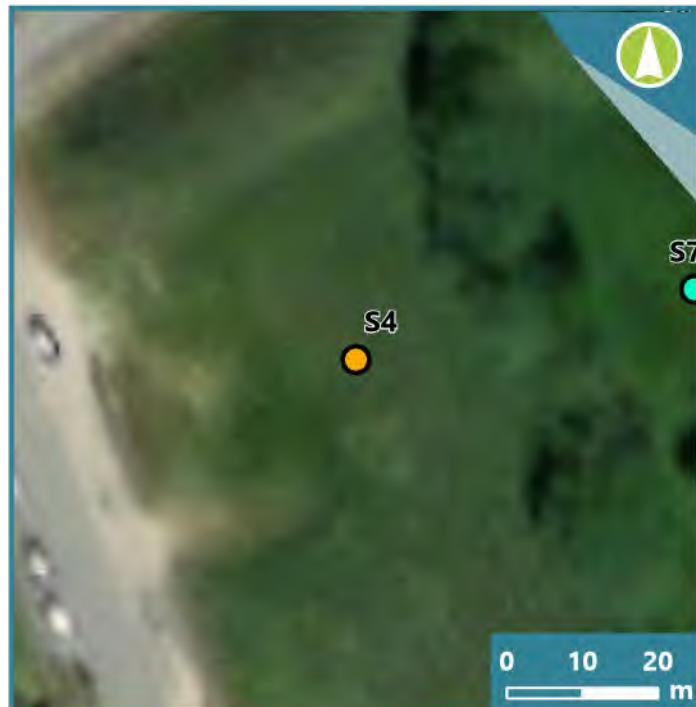
**Hydromorphie :** NON

**Classe :** Hors Classe

**Mode de sondage :** Tarière

**Date du sondage :** 15/07/2021 15:04:14

### CARTES DE LOCALISATION DU SITE



### DESCRIPTION DES HORIZONS

**Horizon (m) :** 0 - 0,6

**Texture :** limoneuse

**Élément grossier :** graviers < 2 cm

**Racine :** Chevelu

**Tâche :** Sans

**Abondance :**

**Humidité :** frais

**Complément de description :** De 0m jusqu'à 0,50m remblai terreux allogène, rapporté, souvent limoneux, marron clair ocre orange très foncé, avec peu de graviers. De 0,50m jusqu'à 0,60m remblai gravo-silteux gris foncé (GNT?). Aucun indice d'hydromorphie. Refus à 0,60m.

### PHOTOGRAPHIE DU SITE



### CARACTERISTIQUE DU SITE

**Occupation du sol :** Espaces verts urbains

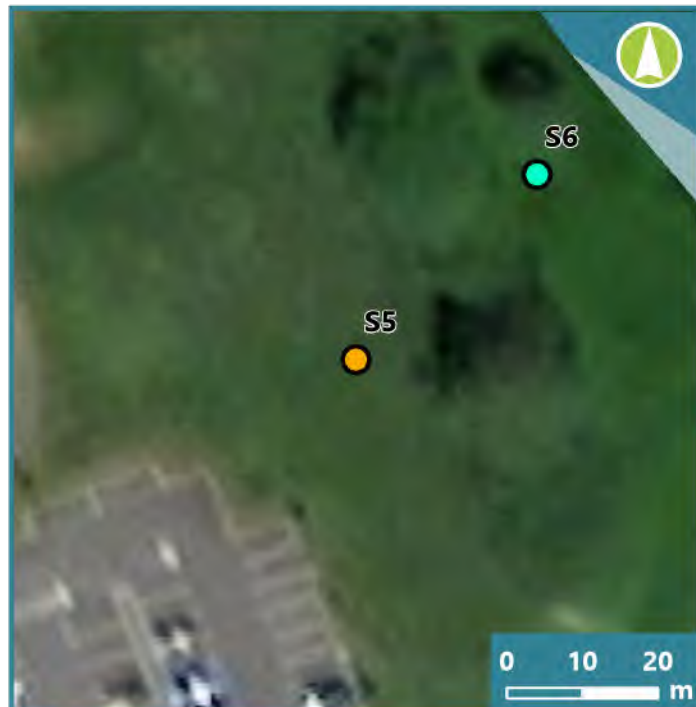
**Hydromorphie :** NON

**Classe :** Hors Classe

**Mode de sondage :** Tarière

**Date du sondage :** 15/07/2021 15:20:14

### CARTES DE LOCALISATION DU SITE



### DESCRIPTION DES HORIZONS

**Horizon (m) :** 0 - 0,8

**Texture :** limoneuse

**Élément grossier :** graviers < 2 cm

**Racine :** Chevelu

**Tâche :** Sans

**Abondance :**

**Humidité :** frais

**Complément de description :** De 0m jusqu'à 0,80m remblai terreux, allogène, rapporté : Matériaux d'altération limono-silteux, très peu graveleux, marron clair beige très foncé jusqu'à 0,60m, puis orangé entre 0,60m et 0,80m. Aucun indice d'hydromorphie.

### PHOTOGRAPHIE DU SITE



### CARACTERISTIQUE DU SITE

**Occupation du sol :** Marais intérieurs

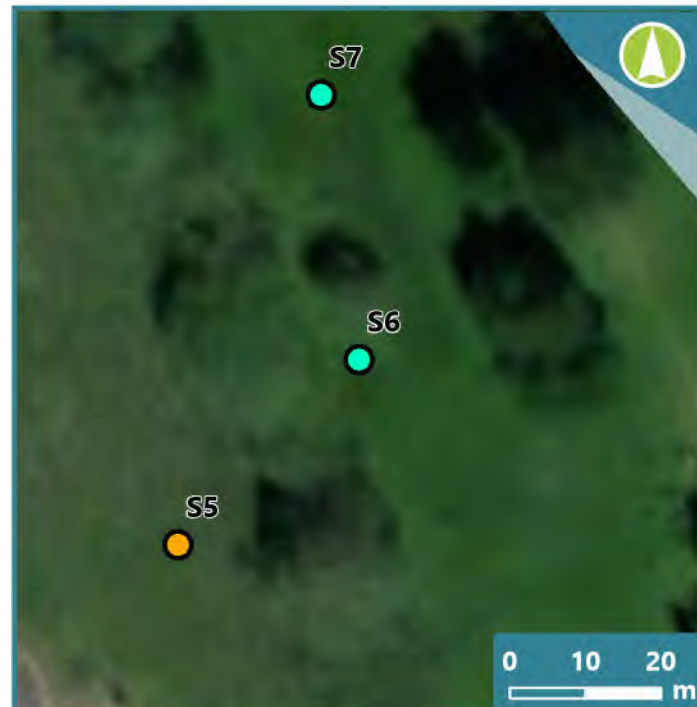
**Hydromorphie :** OUI

**Classe :** Vd

**Mode de sondage :** Tarière

**Date du sondage :** 15/07/2021 14:32:17

### CARTES DE LOCALISATION DU SITE



### DESCRIPTION DES HORIZONS

**Horizon (m) :** 0 - 0,65

**Texture :** argilo-limoneuse

**Élément grossier :** Sans

**Racine :** Racines moyennes

**Tâche :** Oxydation

**Abondance :** 15 à 40%

**Humidité :** saturé

**Complément de description :** De 0m jusqu'à 0,65m argile limoneuse ocre roux beige très foncé marron très clair, présentant des indices marqués d'hydromorphie de type rédoxique (taches ocres abondantes). Refus à 0,65m sur lit gravillonnaire dense, ou concrétions ?

### PHOTOGRAPHIE DU SITE



### CARACTERISTIQUE DU SITE

**Occupation du sol :** Marais intérieurs

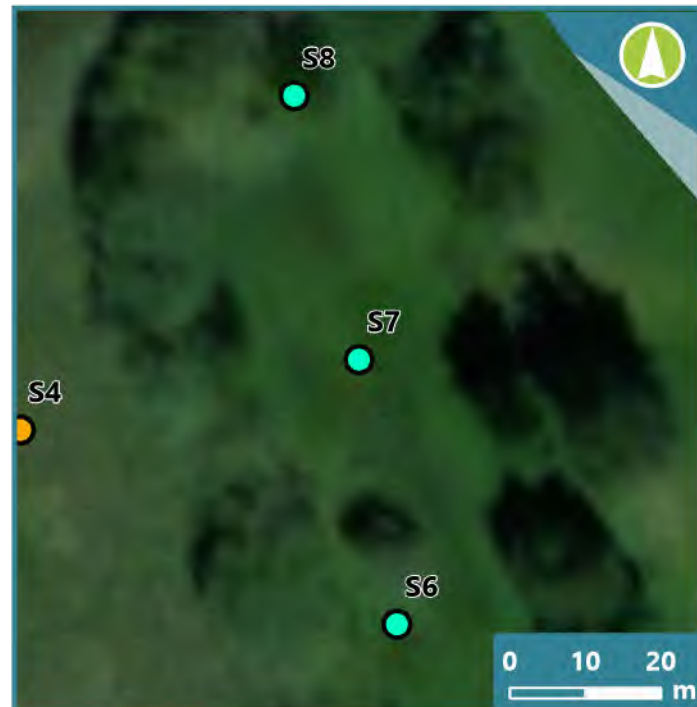
**Hydromorphie :** OUI

**Classe :** Vd

**Mode de sondage :** Tarière

**Date du sondage :** 15/07/2021 14:10:10

### CARTES DE LOCALISATION DU SITE



### DESCRIPTION DES HORIZONS

**Horizon (m) :** 0 - 0,5

**Texture :** argilo-limoneuse

**Élément grossier :** Sans

**Racine :** Racines moyennes

**Tâche :** Oxydation

**Abondance :** > à 40%

**Humidité :** saturé

**Complément de description :** De 0m jusqu'à 0,50m argile limoneuse sans graviers, grisâtre en surface et en sub-surface présentant de très nombreuses taches ocres d'hydromorphie de type rédoxique (Indices d'hydromorphie marqués). Refus à 0,50m sur lit de graviers, ou concrétions?

### PHOTOGRAPHIE DU SITE





### CARACTERISTIQUE DU SITE

**Occupation du sol :** Marais intérieurs

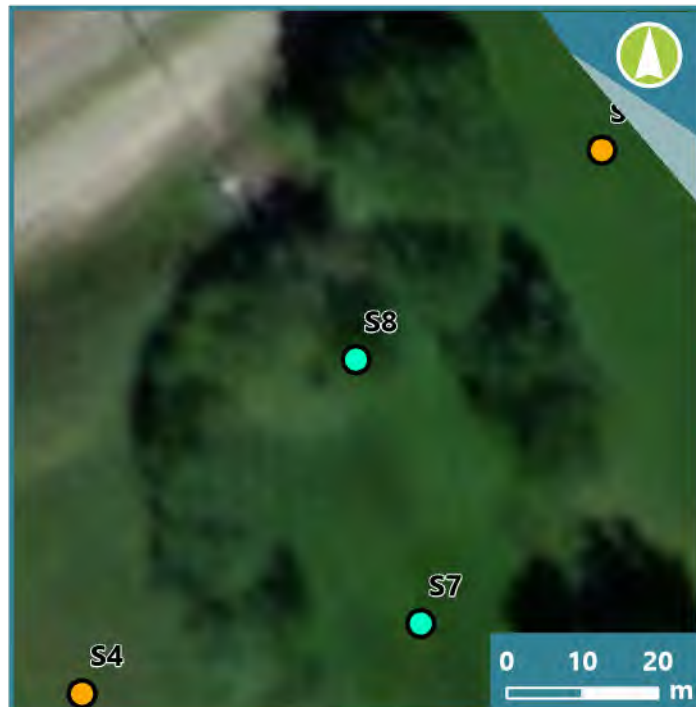
**Hydromorphie :** OUI

**Classe :** Vld

**Mode de sondage :** Tarière

**Date du sondage :** 15/07/2021 13:44:14

### CARTES DE LOCALISATION DU SITE



### DESCRIPTION DES HORIZONS

**Horizon (m) :** 0 - 0,5

**Texture :** argilo-limoneuse

**Élément grossier :** Sans

**Racine :** Racines moyennes

**Tâche :** Réduction

**Abondance :** > à 40%

**Humidité :** saturé

**Complément de description :** De 0m jusqu'à 0,50m argile limoneuse gris bleutée cyan présentant de ce fait des indices hydromorphiques très marqués de type réductique (réductisol ici archétypal). Refus à 0,50m sur lit dense de graviers, ou de concrétions?.

### PHOTOGRAPHIE DU SITE



### CARACTERISTIQUE DU SITE

**Occupation du sol :** Landes et broussailles

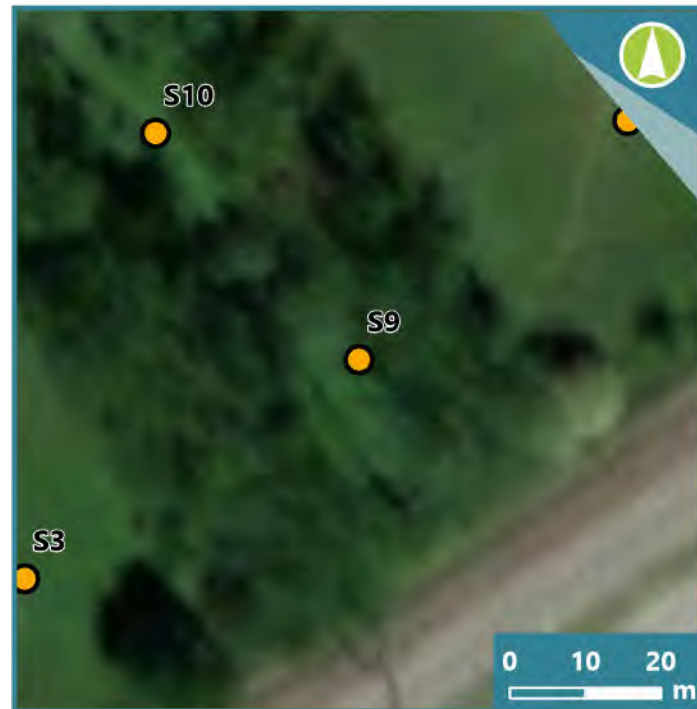
**Hydromorphie :** NON

**Classe :** Hors Classe

**Mode de sondage :** Tarière

**Date du sondage :** 15/07/2021 07:39:14

### CARTES DE LOCALISATION DU SITE



### DESCRIPTION DES HORIZONS

**Horizon (m) :** 0 - 1,2

**Texture :** limoneuse

**Élément grossier :** Sans

**Racine :** Racines moyennes

**Tâche :** Sans

**Abondance :**

**Humidité :** frais

**Complément de description :** De 0m jusqu'à 1,20m limon silteux légèrement argileux, brun foncé grisâtre, moelleux, sans aucun indice d'hydromorphie, colluvionné par solifluxion au fond du thalweg du vallon du ru (exutoire du marécage amont).

### PHOTOGRAPHIE DU SITE



### CARACTERISTIQUE DU SITE

**Occupation du sol :** Landes et broussailles

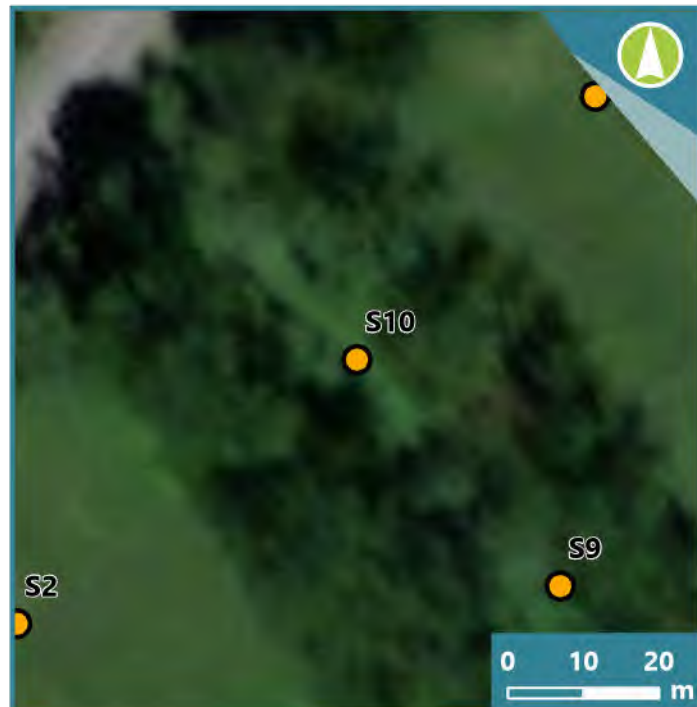
**Hydromorphie :** NON

**Classe :** IVa

**Mode de sondage :** Tarière

**Date du sondage :** 15/07/2021 08:03:59

### CARTES DE LOCALISATION DU SITE



### DESCRIPTION DES HORIZONS

**Horizon (m) :** 0 - 0,7

**Texture :** limoneuse

**Élément grossier :** Sans

**Racine :** Racines moyennes

**Tâche :** Oxydation

**Abondance :** > 5%

**Humidité :** frais

**Complément de description :** Entre 0m et 0,50m limon silteux, brun gris, moelleux, présentant quelques taches rédoxiques éparses, très peu marquées, entre 0,25m et 0,50m. Entre 0,50m et 0,70m même limon silteux exempt d'indices d'hydromorphie. Refus à 0,70m sur grosse racine ?.

### PHOTOGRAPHIE DU SITE



### CARACTERISTIQUE DU SITE

**Occupation du sol :** Landes et broussailles

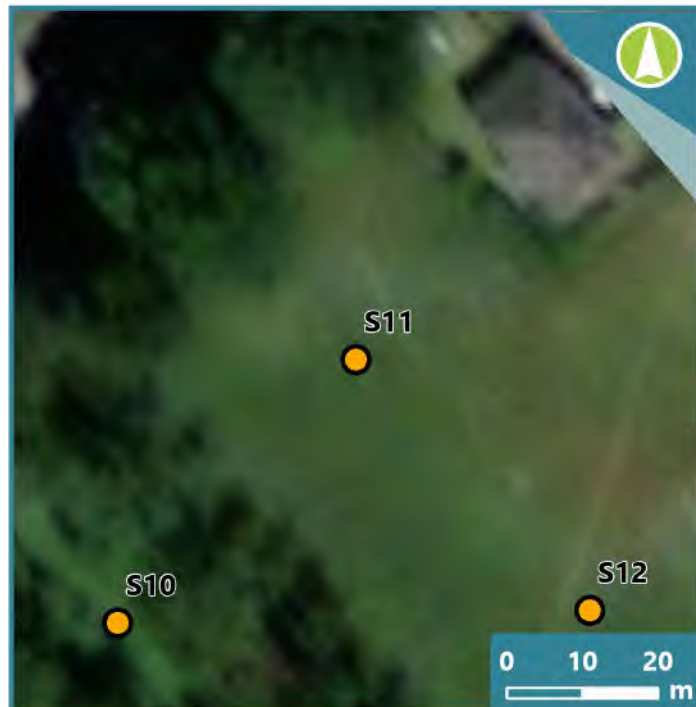
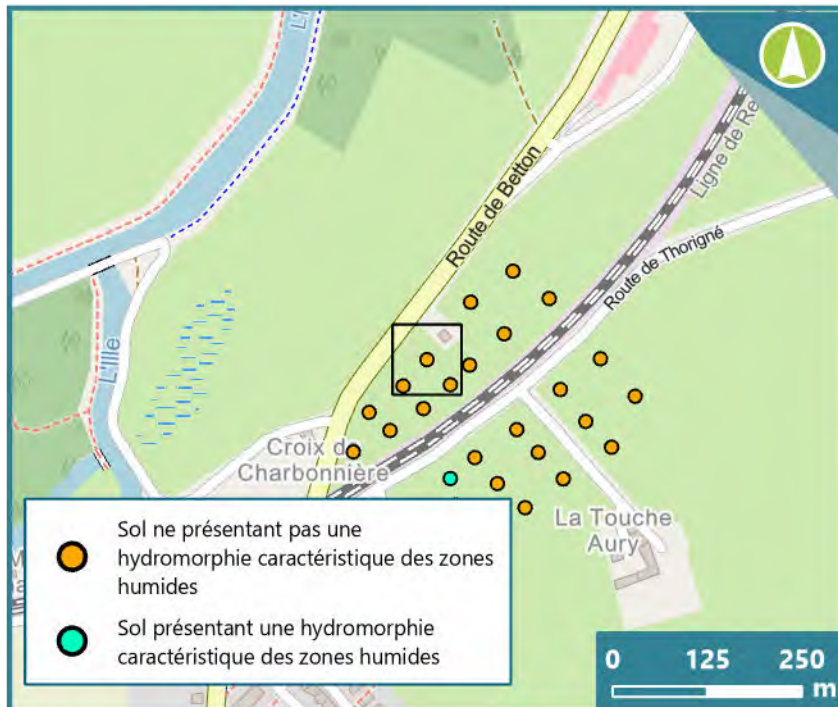
**Hydromorphie :** NON

**Classe :** Hors Classe

**Mode de sondage :** Tarière

**Date du sondage :** 15/07/2021 08:37:09

### CARTES DE LOCALISATION DU SITE



### DESCRIPTION DES HORIZONS

**Horizon (m) :** 0 - 0,9

**Texture :** limoneuse

**Élément grossier :** Sans

**Racine :** Chevelu

**Tâche :** Sans

**Abondance :**

**Humidité :** frais

**Complément de description :** De 0 m jusqu'à 65 cm limon silteux, marron brun, recelant de rares graviers quartzeux, sans aucun indice d'hydromorphie. De 0,65m jusqu'à 0,90m matériaux d'altération silto-micacés, beige foncé vert de gris clair, dénué d'indices d'hydromorphie.

### PHOTOGRAPHIE DU SITE



### CARACTERISTIQUE DU SITE

**Occupation du sol :** Landes et broussailles

**Hydromorphie :** NON

**Classe :** Hors Classe

**Mode de sondage :** Tarière

**Date du sondage :** 15/07/2021 08:55:30

### CARTES DE LOCALISATION DU SITE



### DESCRIPTION DES HORIZONS

**Horizon (m) :** 0 - 0,6

**Texture :** limoneuse

**Élément grossier :** graviers < 2 cm

**Racine :** Chevelu

**Tâche :** Oxydation

**Abondance :** > 5%

**Humidité :** frais

**Complément de description :** Entre 0m et 0,60m limon alluvionnaire silto-gravillonnaire, marron brun, puis brun gris, puis marron roux foncé, sans vrais indices d'hydromorphie. Refus à 0,60m sur lit gravillonnaire dense.

### PHOTOGRAPHIE DU SITE



### CARACTERISTIQUE DU SITE

**Occupation du sol :** Prairies et autres surfaces toujours en herbe à usage agricole

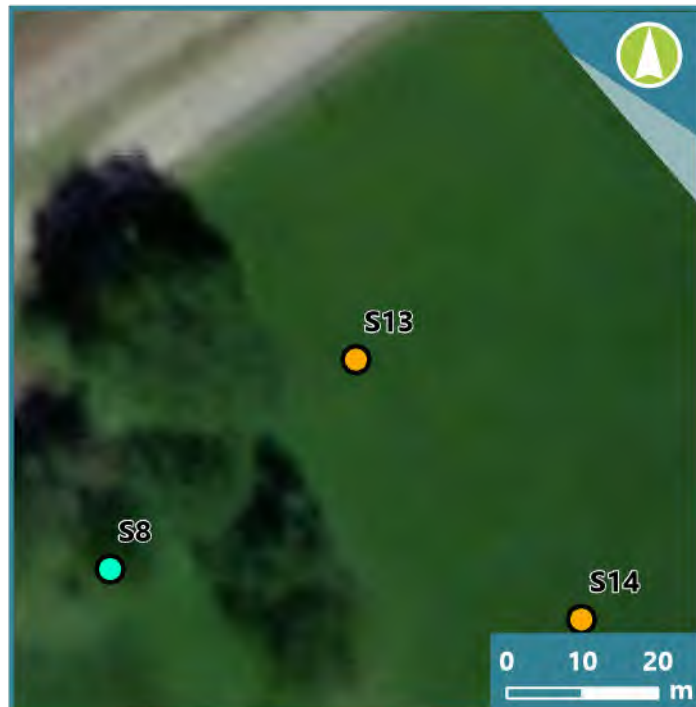
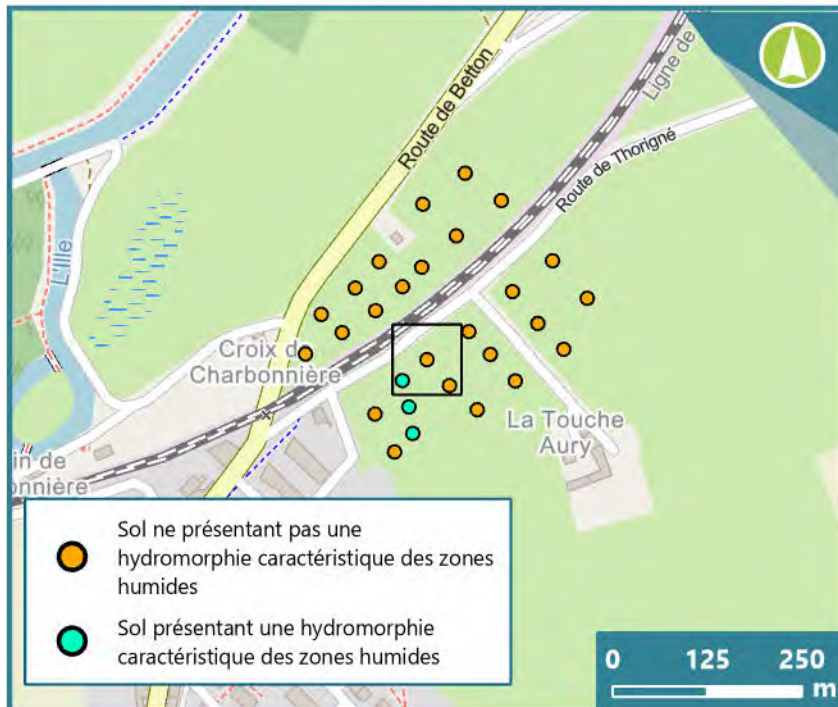
**Hydromorphie :** NON

**Classe :** Hors Classe

**Mode de sondage :** Tarière

**Date du sondage :** 15/07/2021 13:15:45

### CARTES DE LOCALISATION DU SITE



### DESCRIPTION DES HORIZONS

**Horizon (m) :** 0 - 0,9

**Texture :** limoneuse

**Élément grossier :** graviers < 2 cm

**Racine :** Chevelu

**Tâche :** Sans

**Abondance :**

**Humidité :** frais

**Complément de description :** De 0m jusqu'à 0,90m limon alluvionnaire silteux, marron, moelleux, peu à très peu gravillonnaire, ne présentant aucun indice d'hydromorphie.

### PHOTOGRAPHIE DU SITE



### CARACTERISTIQUE DU SITE

**Occupation du sol :** Prairies et autres surfaces toujours en herbe à usage agricole

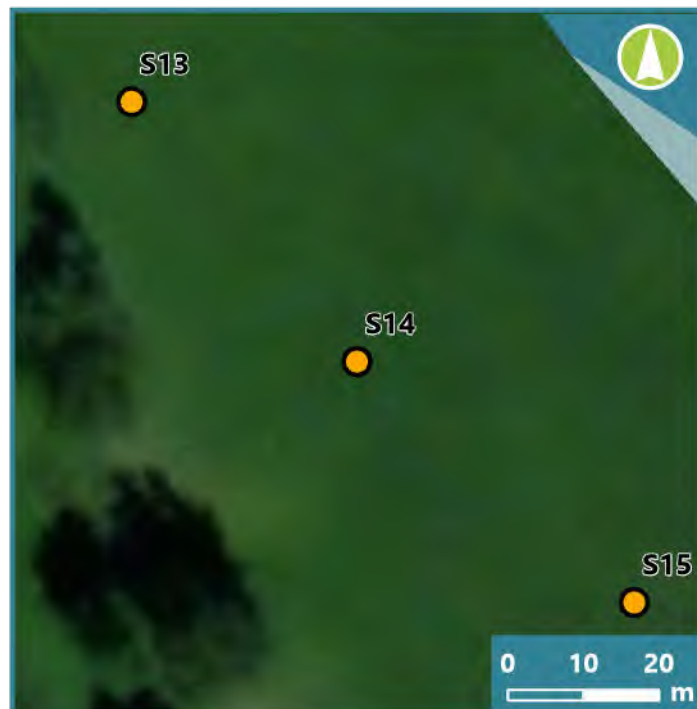
**Hydromorphie :** NON

**Classe :** Hors Classe

**Mode de sondage :** Tarière

**Date du sondage :** 15/07/2021 13:03:46

### CARTES DE LOCALISATION DU SITE



### DESCRIPTION DES HORIZONS

**Horizon (m) :** 0 - 0,9

**Texture :** limoneuse

**Élément grossier :** graviers < 2 cm

**Racine :** Chevelu

**Tâche :** Sans

**Abondance :**

**Humidité :** frais

**Complément de description :** De 0m jusqu'à 0,90m limon alluvionnaire silteux, marron, moelleux, peu à très peu gravillonnaire, ne présentant aucun indice d'hydromorphie.

### PHOTOGRAPHIE DU SITE



### CARACTERISTIQUE DU SITE

**Occupation du sol :** Prairies et autres surfaces toujours en herbe à usage agricole

**Hydromorphie :** NON

**Classe :** Hors Classe

**Mode de sondage :** Tarière

**Date du sondage :** 15/07/2021 12:47:43

### CARTES DE LOCALISATION DU SITE



### DESCRIPTION DES HORIZONS

**Horizon (m) :** 0 - 0,8

**Texture :** limoneuse

**Élément grossier :** graviers < 2 cm

**Racine :** Chevelu

**Tâche :** Sans

**Abondance :**

**Humidité :** frais

**Complément de description :** Entre 0m et 0,40m limon alluvionnaire silto-gravillonnaire, marron, sans aucun indice d'hydromorphie. Entre 0,40m et 0,80m argile silteuse plus ou moins gravillonnaire, peu rubéfiée (rougeâtre), souvent marron ocre, sans indice d'hydromorphie.

### PHOTOGRAPHIE DU SITE





### CARACTERISTIQUE DU SITE

**Occupation du sol :** Prairies et autres surfaces toujours en herbe à usage agricole

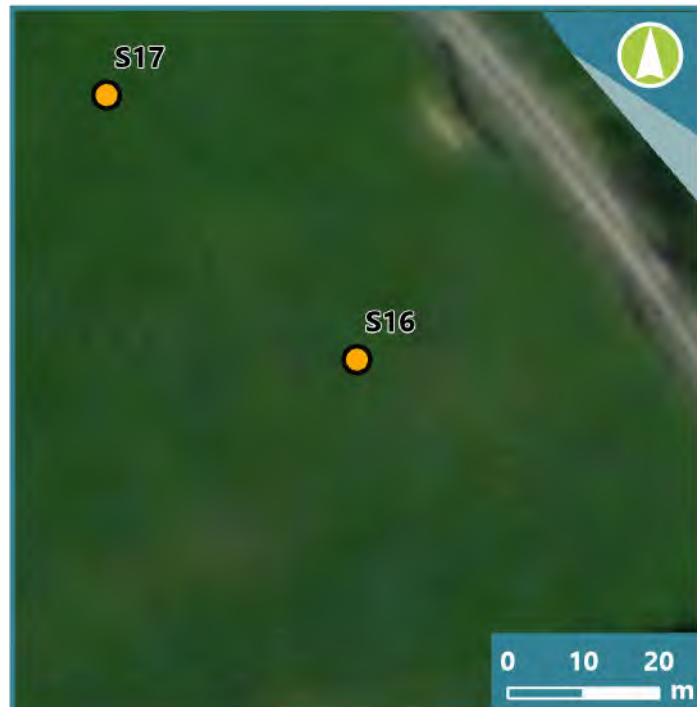
**Hydromorphie :** NON

**Classe :** Hors Classe

**Mode de sondage :** Tarière

**Date du sondage :** 15/07/2021 12:29:18

### CARTES DE LOCALISATION DU SITE



### DESCRIPTION DES HORIZONS

**Horizon (m) :** 0 - 0

**Texture :** limoneuse

**Élément grossier :** graviers < 2 cm

**Racine :** Chevelu

**Tâche :** Sans

**Abondance :**

**Humidité :** frais

**Complément de description :** Entre 0m et 0,40m limon alluvionnaire silto-gravillonnaire, marron, sans aucun indice d'hydromorphie. Entre 0,40m et 0,80m argile silteuse plus ou moins gravillonnaire, en partie rubéfiée (rougeâtre), souvent marron ocre, sans indice d'hydromorphie.

### PHOTOGRAPHIE DU SITE



### CARACTERISTIQUE DU SITE

**Occupation du sol :** Prairies et autres surfaces toujours en herbe à usage agricole

**Hydromorphie :** NON

**Classe :** Hors Classe

**Mode de sondage :** Tarière

**Date du sondage :** 15/07/2021 12:14:00

### CARTES DE LOCALISATION DU SITE



### DESCRIPTION DES HORIZONS

**Horizon (m) :** 0 - 0,8

**Texture :** limoneuse

**Élément grossier :** graviers < 2 cm

**Racine :** Chevelu

**Tâche :** Sans

**Abondance :**

**Humidité :** frais

**Complément de description :** Entre 0m et 0,40m limon alluvionnaire silto-gravillonnaire, marron clair gris clair, sans vraies taches rédoxiques. Entre 0,40m et 0,80m matériaux d'altération silteux, très peu argileux, marron, avec micros éclats rocheux, sans indice d'hydromorphie

### PHOTOGRAPHIE DU SITE



### CARACTERISTIQUE DU SITE

**Occupation du sol :** Prairies et autres surfaces toujours en herbe à usage agricole

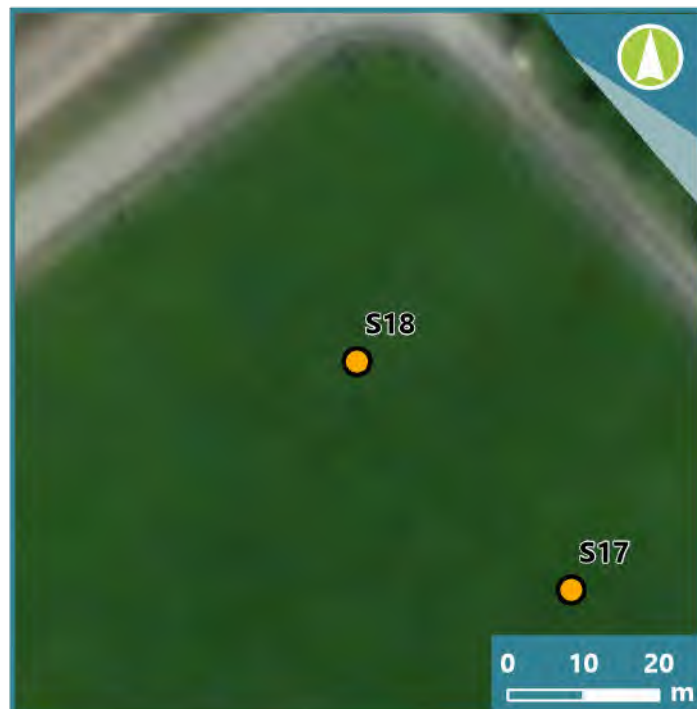
**Hydromorphie :** NON

**Classe :** Hors Classe

**Mode de sondage :** Tarière

**Date du sondage :** 15/07/2021 11:59:26

### CARTES DE LOCALISATION DU SITE



### DESCRIPTION DES HORIZONS

**Horizon (m) :** 0 - 0,8

**Texture :** limoneuse

**Élément grossier :** graviers < 2 cm

**Racine :** Chevelu

**Tâche :** Sans

**Abondance :**

**Humidité :** frais

**Complément de description :** Entre 0m et 0,40m limon alluvionnaire silto-gravillonnaire, marron clair gris clair, sans vraies taches rédoxiques. Entre 0,40m et 0,80m matériaux d'altération silteux, très peu argileux, marron, avec micros éclats rocheux, sans indice d'hydromorphie

### PHOTOGRAPHIE DU SITE



### CARACTERISTIQUE DU SITE

**Occupation du sol :** Prairies et autres surfaces toujours en herbe à usage agricole

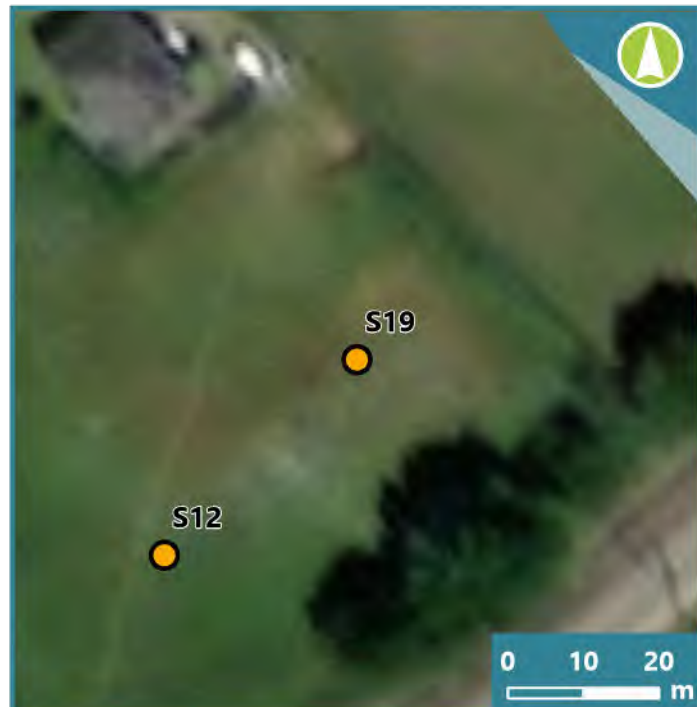
**Hydromorphie :** NON

**Classe :** Hors Classe

**Mode de sondage :** Tarière

**Date du sondage :** 15/07/2021 09:10:19

### CARTES DE LOCALISATION DU SITE



### DESCRIPTION DES HORIZONS

**Horizon (m) :** 0 - 0,6

**Texture :** limoneuse

**Élément grossier :** graviers < 2 cm

**Racine :** Chevelu

**Tâche :** Sans

**Abondance :**

**Humidité :** frais

**Complément de description :** De 0m jusqu'à 0,60m limon alluvionnaire silto-gravillonnaire (graviers quartzueux bréchiques nombreux), brun, puis brun tacheté de roux foncé entre 0,50m et 0,60m, sans indice d'hydromorphie apparent. Refus à 0,60m sur lit gravillonnaire dense.

### PHOTOGRAPHIE DU SITE



### CARACTERISTIQUE DU SITE

**Occupation du sol :** Prairies et autres surfaces toujours en herbe à usage agricole

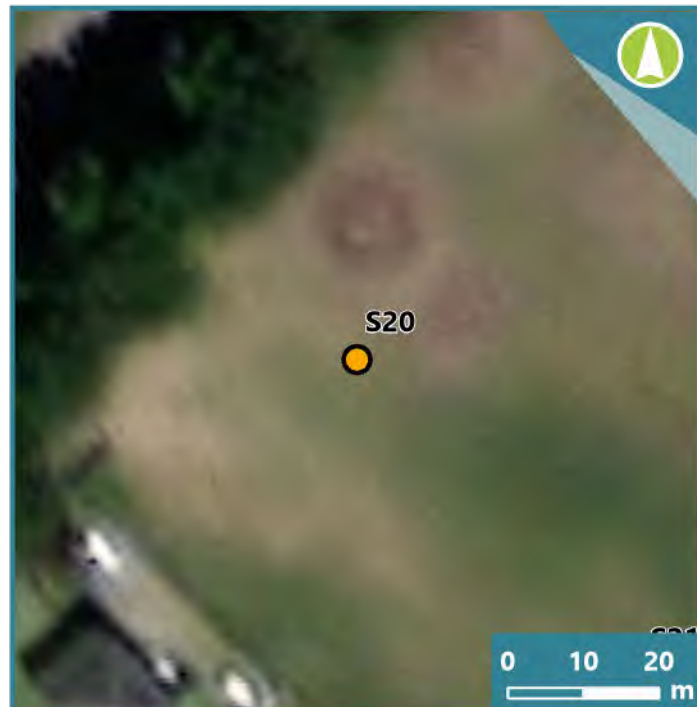
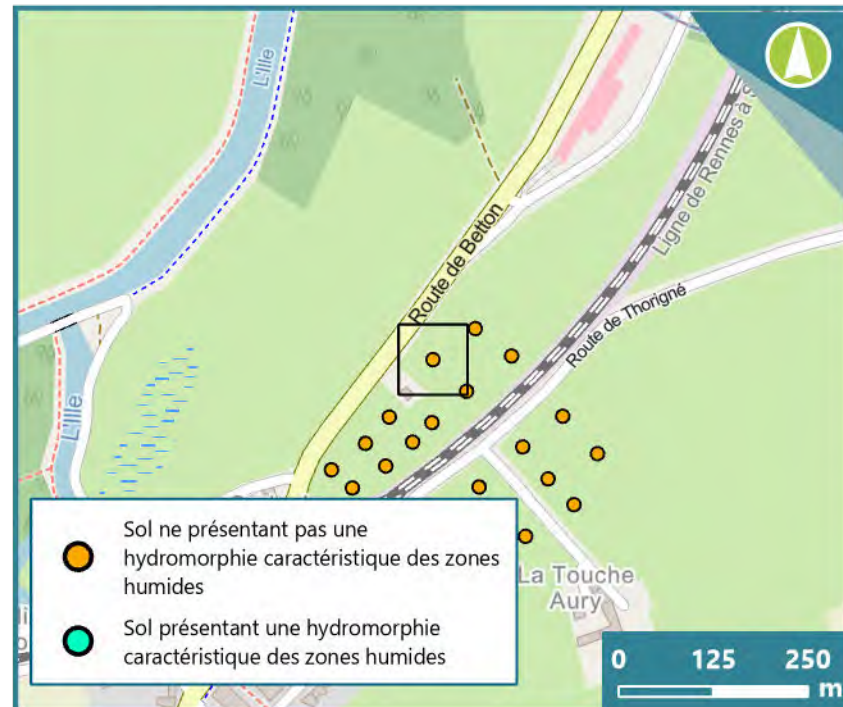
**Hydromorphie :** NON

**Classe :** Hors Classe

**Mode de sondage :** Tarière

**Date du sondage :** 15/07/2021 09:43:12

### CARTES DE LOCALISATION DU SITE



### DESCRIPTION DES HORIZONS

**Horizon (m) :** 0 - 0,6

**Texture :** limoneuse

**Élément grossier :** graviers < 2 cm

**Racine :** Chevelu

**Tâche :** Sans

**Abondance :**

**Humidité :** frais

**Complément de description :** De 0m jusqu'à 0,60m limon alluvionnaire silto-gravillonnaire (graviers quartzueux bréchiqes plus ou moins fréquents), brun, sans aucun indice d'hydromorphie apparent. Refus à 0,60m sur lit gravillonnaire dense.

### PHOTOGRAPHIE DU SITE



### CARACTERISTIQUE DU SITE

**Occupation du sol :** Prairies et autres surfaces toujours en herbe à usage agricole

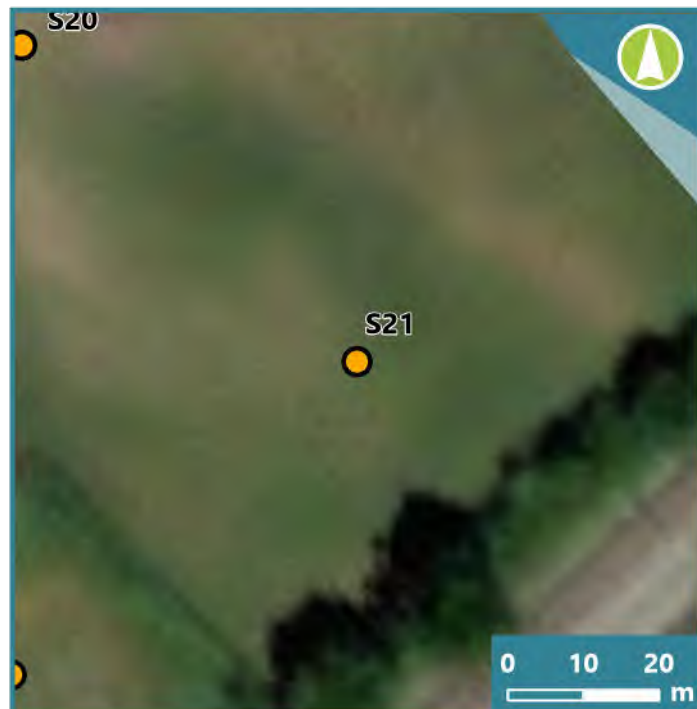
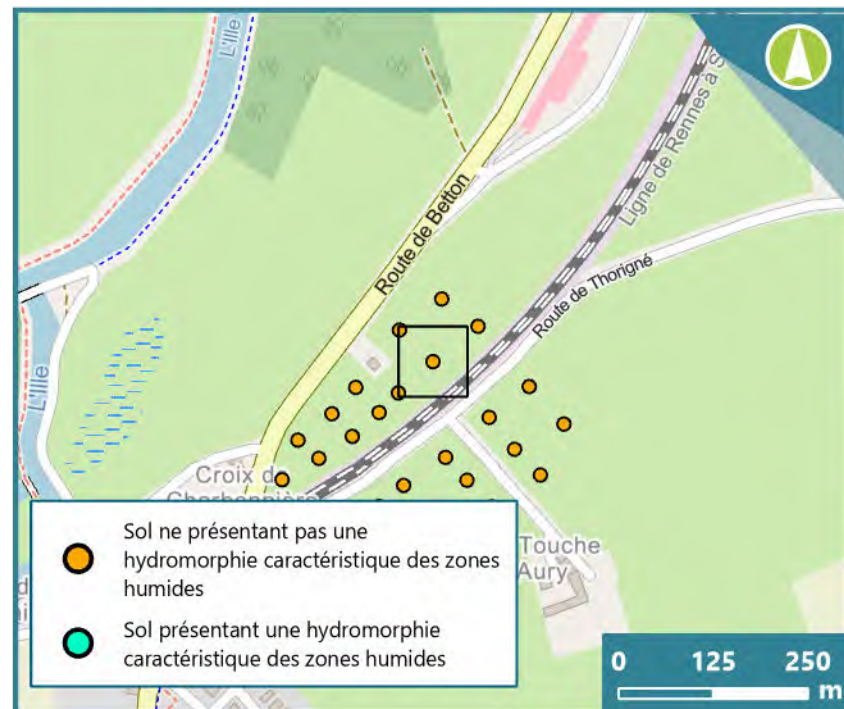
**Hydromorphie :** NON

**Classe :** Hors Classe

**Mode de sondage :** Tarière

**Date du sondage :** 15/07/2021 09:29:34

### CARTES DE LOCALISATION DU SITE



### DESCRIPTION DES HORIZONS

**Horizon (m) :** 0 - 0,9

**Texture :** limoneuse

**Élément grossier :** graviers < 2 cm

**Racine :** Chevelu

**Tâche :** Sans

**Abondance :**

**Humidité :** frais

**Complément de description :** Entre 0m et 0,60m limon silteux alluvionnaire, marron, sans aucun indice d'hydromorphie. Entre 0,60m et 0,90m matériaux d'altération silto-argilo-micacés beige / vert de gris clair, sans aucun indice d'hydromorphie. Refus à 0,90m sur horizon dense.

### PHOTOGRAPHIE DU SITE



### CARACTERISTIQUE DU SITE

**Occupation du sol :** Prairies et autres surfaces toujours en herbe à usage agricole

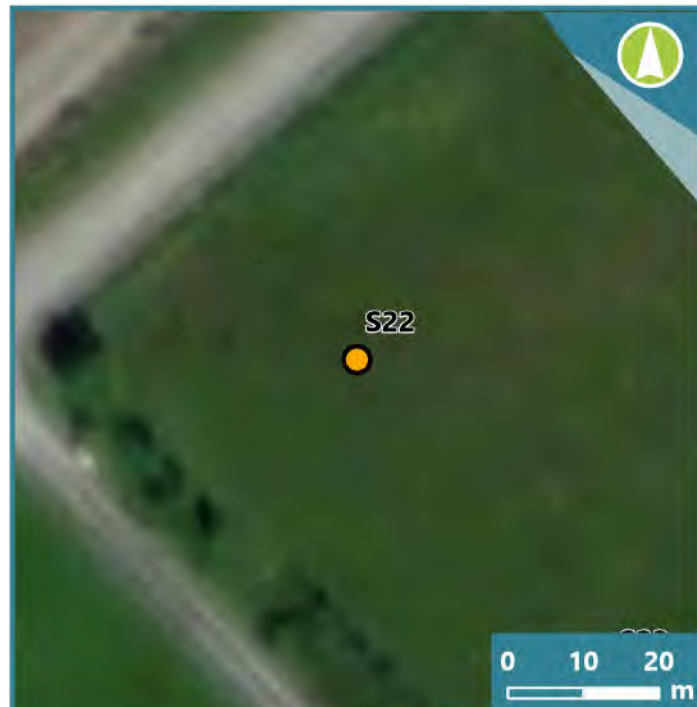
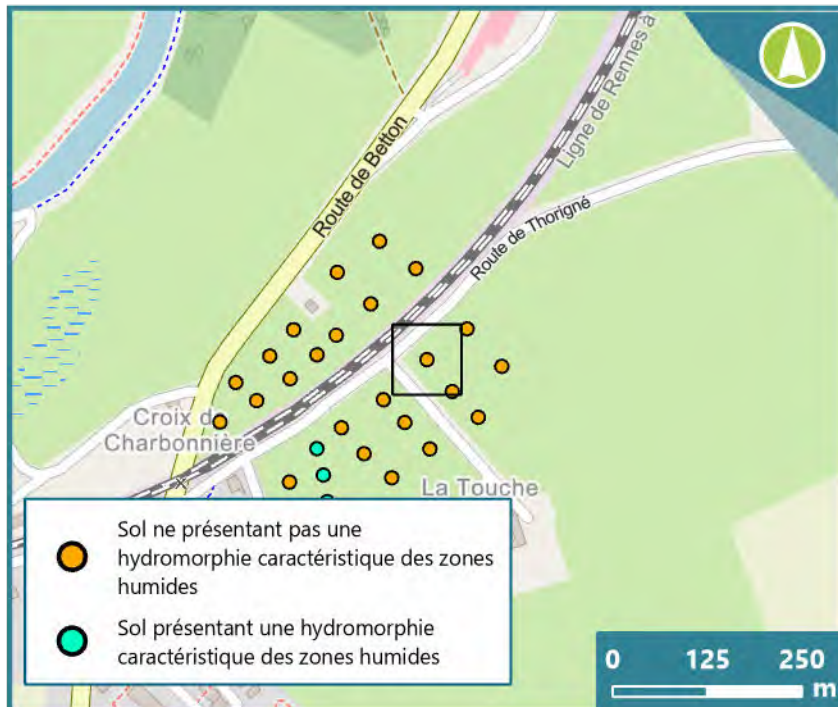
**Hydromorphie :** NON

**Classe :** Hors Classe

**Mode de sondage :** Tarière

**Date du sondage :** 15/07/2021 11:35:47

### CARTES DE LOCALISATION DU SITE



### DESCRIPTION DES HORIZONS

**Horizon (m) :** 0 - 0,9

**Texture :** limoneuse

**Élément grossier :** graviers < 2 cm

**Racine :** Chevelu

**Tâche :** Sans

**Abondance :**

**Humidité :** frais

**Complément de description :** Entre 0m et 0,60m limon alluvionnaire silteux, peu gravillonnaire, marron brun, sans aucun indice d'hydromorphie. Entre 0,60m et 0,90m limon alluvionnaire argilo-silteux, non gravillonnaire, roux / orange foncé, sans aucun indice d'hydromorphie.

### PHOTOGRAPHIE DU SITE



### CARACTERISTIQUE DU SITE

**Occupation du sol :** Prairies et autres surfaces toujours en herbe à usage agricole

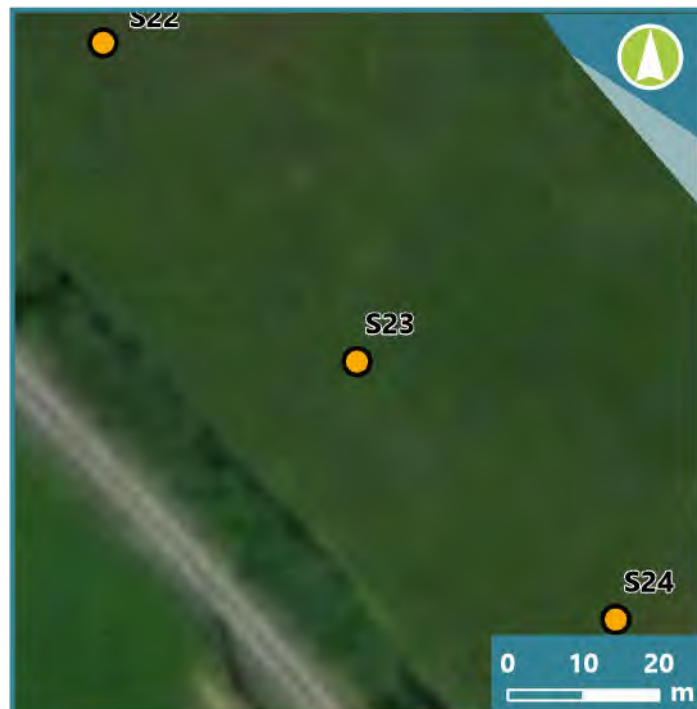
**Hydromorphie :** NON

**Classe :** Hors Classe

**Mode de sondage :** Tarière

**Date du sondage :** 15/07/2021 11:19:35

### CARTES DE LOCALISATION DU SITE



### DESCRIPTION DES HORIZONS

**Horizon (m) :** 0 - 0,9

**Texture :** limoneuse

**Élément grossier :** graviers < 2 cm

**Racine :** Chevelu

**Tâche :** Sans

**Abondance :**

**Humidité :** frais

**Complément de description :** Entre 0m et 0,60m limon alluvionnaire silteux, + ou - gravillonnaire, marron brun, sans aucun indice d'hydromorphie. Entre 0,60m et 0,90m limon alluvionnaire argilo-silteux, non gravillonnaire, marron, sans aucun indice d'hydromorphie.

### PHOTOGRAPHIE DU SITE





### CARACTERISTIQUE DU SITE

**Occupation du sol :** Prairies et autres surfaces toujours en herbe à usage agricole

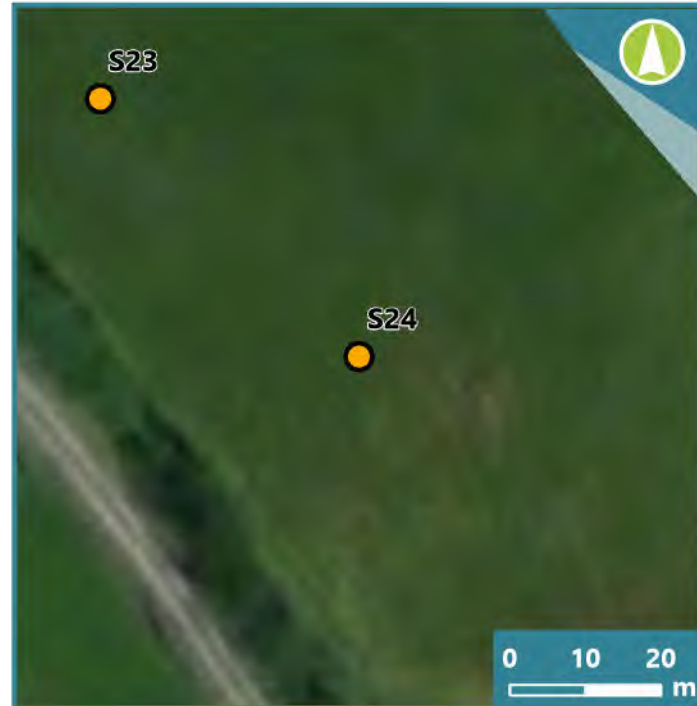
**Hydromorphie :** NON

**Classe :** Hors Classe

**Mode de sondage :** Tarière

**Date du sondage :** 15/07/2021 11:05:09

### CARTES DE LOCALISATION DU SITE



### DESCRIPTION DES HORIZONS

**Horizon (m) :** 0 - 0,9

**Texture :** limoneuse

**Élément grossier :** graviers < 2 cm

**Racine :** Chevelu

**Tâche :** Sans

**Abondance :**

**Humidité :** frais

**Complément de description :** Entre 0m et 0,60m limon alluvionnaire silteux, + ou - gravillonnaire, marron brun, sans aucun indice d'hydromorphie. Entre 0,60m et 0,90m limon alluvionnaire argilo-silteux, non gravillonnaire, marron, sans aucun indice d'hydromorphie.

### PHOTOGRAPHIE DU SITE



### CARACTERISTIQUE DU SITE

**Occupation du sol :** Prairies et autres surfaces toujours en herbe à usage agricole

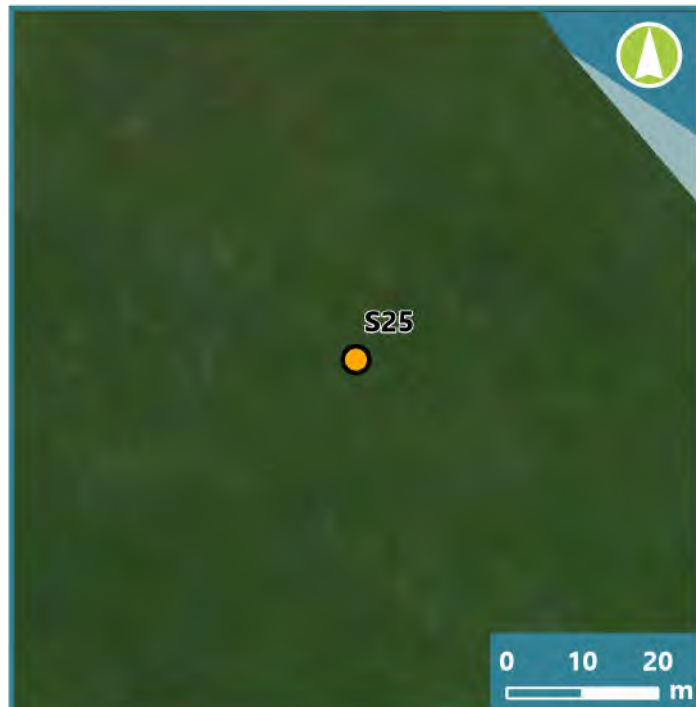
**Hydromorphie :** NON

**Classe :** Hors Classe

**Mode de sondage :** Tarière

**Date du sondage :** 15/07/2021 10:48:47

### CARTES DE LOCALISATION DU SITE



### DESCRIPTION DES HORIZONS

**Horizon (m) :** 0 - 0,9

**Texture :** limoneuse

**Élément grossier :** graviers < 2 cm

**Racine :** Chevelu

**Tâche :** Sans

**Abondance :**

**Humidité :** frais

**Complément de description :** Entre 0m et 0,60m limon alluvionnaire silteux, peu gravillonnaire, marron brun, sans aucun indice d'hydromorphie. Entre 0,60m et 0,90m limon alluvionnaire argilo-silteux, non gravillonnaire, marron, puis roux /orangé, sans indice d'hydromorphie.

### PHOTOGRAPHIE DU SITE



### CARACTERISTIQUE DU SITE

**Occupation du sol :** Prairies et autres surfaces toujours en herbe à usage agricole

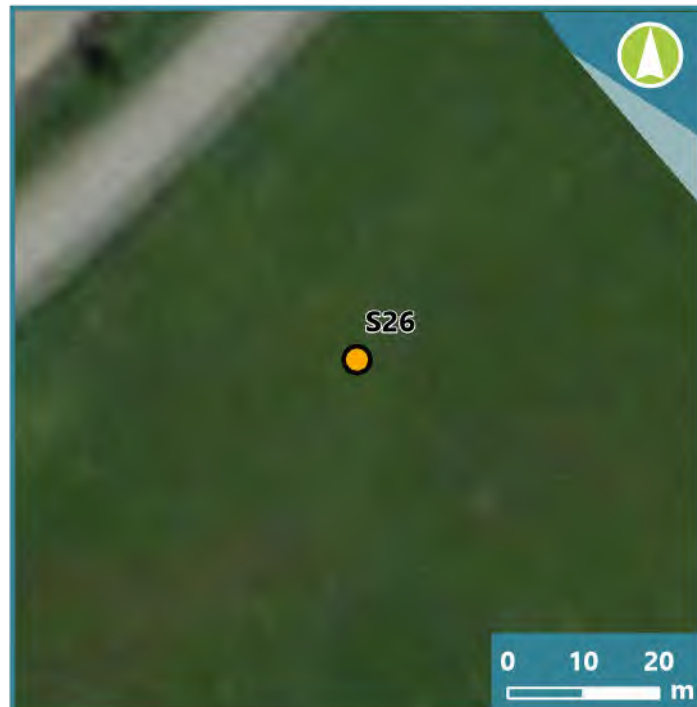
**Hydromorphie :** NON

**Classe :** Hors Classe

**Mode de sondage :** Tarière

**Date du sondage :** 15/07/2021 10:37:35

### CARTES DE LOCALISATION DU SITE



### DESCRIPTION DES HORIZONS

**Horizon (m) :** 0 - 0,9

**Texture :** limoneuse

**Élément grossier :** graviers < 2 cm

**Racine :** Chevelu

**Tâche :** Sans

**Abondance :**

**Humidité :** frais

**Complément de description :** Entre 0m et 0,60m limon alluvionnaire silteux, peu gravillonnaire, marron brun, sans aucun indice d'hydromorphie. Entre 0,60m et 0,90m limon alluvionnaire argilo-silteux, non gravillonnaire, marron, puis roux /orangé, sans indice d'hydromorphie.

### PHOTOGRAPHIE DU SITE



### CARACTERISTIQUE DU SITE

**Occupation du sol :** Prairies et autres surfaces toujours en herbe à usage agricole

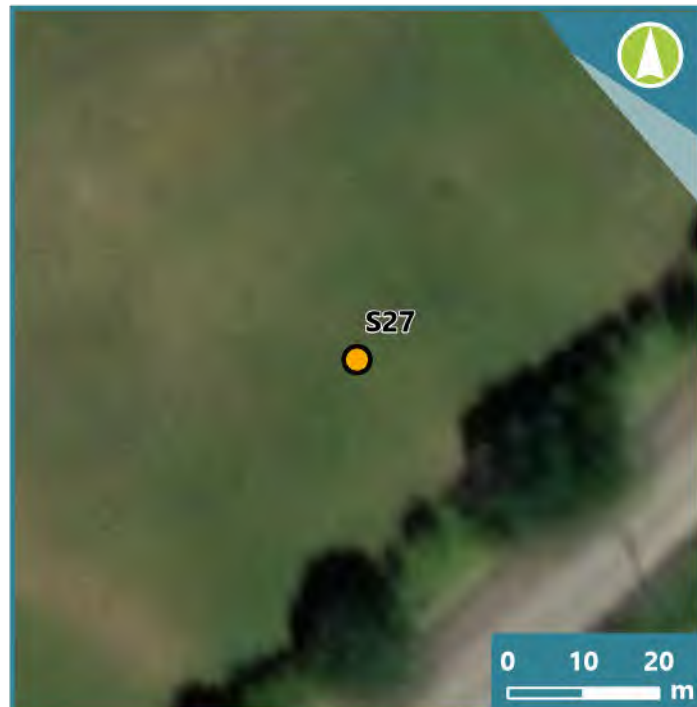
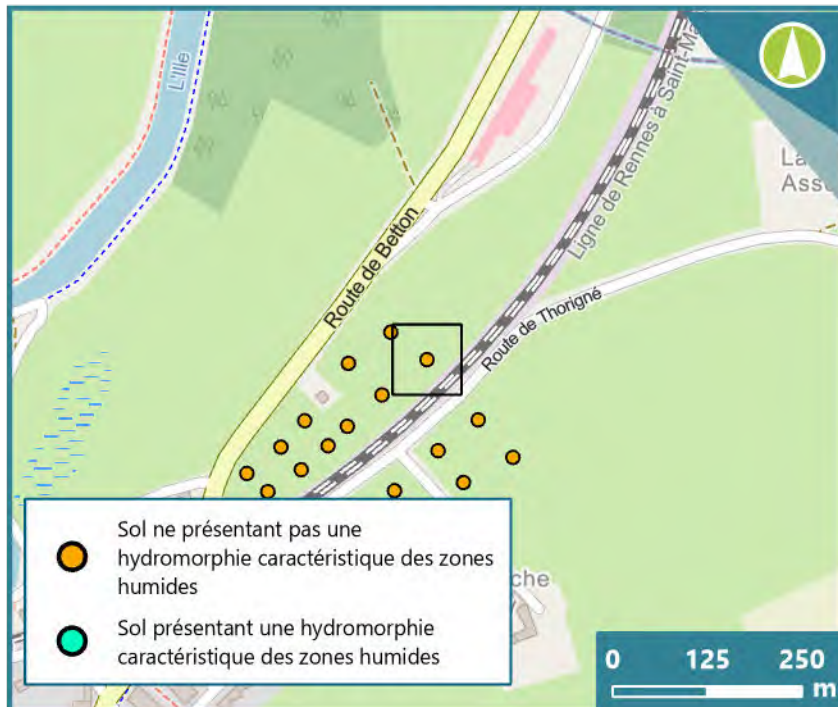
**Hydromorphie :** NON

**Classe :** Hors Classe

**Mode de sondage :** Tarière

**Date du sondage :** 15/07/2021 10:06:02

### CARTES DE LOCALISATION DU SITE



### DESCRIPTION DES HORIZONS

**Horizon (m) :** 0 - 0,6

**Texture :** limoneuse

**Élément grossier :** graviers < 2 cm

**Racine :** Chevelu

**Tâche :** Sans

**Abondance :**

**Humidité :** frais

**Complément de description :** De 0m jusqu'à 0,60m limon alluvionnaire silto-gravillonnaire (graviers quartzueux bréchiques plus ou moins fréquents), marron / brun, sans aucun indice d'hydromorphie apparent. Refus à 0,60m sur lit gravillonnaire dense.

### PHOTOGRAPHIE DU SITE



### CARACTERISTIQUE DU SITE

**Occupation du sol :** Prairies et autres surfaces toujours en herbe à usage agricole

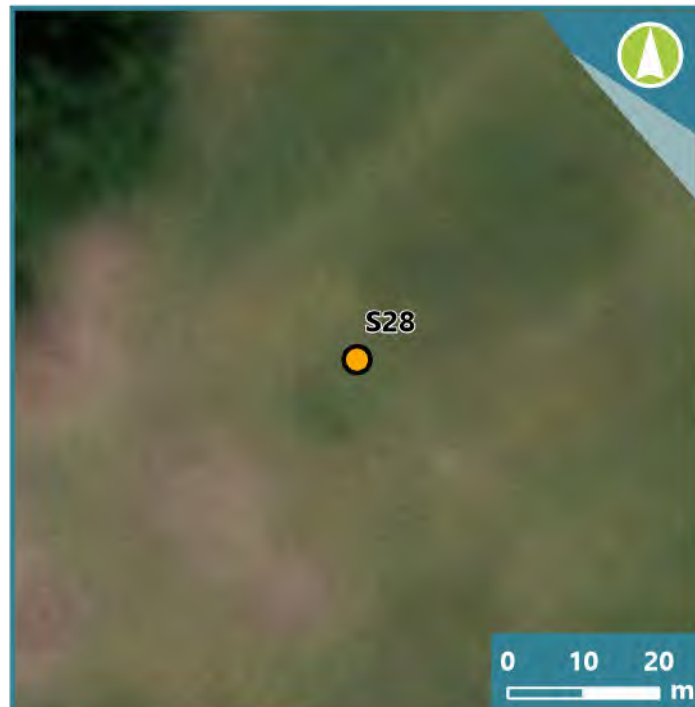
**Hydromorphie :** NON

**Classe :** Hors Classe

**Mode de sondage :** Tarière

**Date du sondage :** 15/07/2021 09:54:06

### CARTES DE LOCALISATION DU SITE



### DESCRIPTION DES HORIZONS

**Horizon (m) :** 0 - 0,6

**Texture :** limoneuse

**Élément grossier :** graviers < 2 cm

**Racine :** Chevelu

**Tâche :** Sans

**Abondance :**

**Humidité :** frais

**Complément de description :** De 0m jusqu'à 0,60m limon alluvionnaire silto-gravillonnaire (graviers quartzueux bréchiques plus ou moins fréquents), marron / brun, sans aucun indice d'hydromorphie apparent. Refus à 0,60m sur lit gravillonnaire dense.

### PHOTOGRAPHIE DU SITE

