

Commune de CHAMPOSOULT









SLAEP de Champosoult










Bâche Eau Brute

sis "Le Val Bequet" section B n°207.

Plan topographique et coupes

Indice	Fichiers	Désignation de la modification	Date	Responsable
0	07173-Champosoult-TOPO.dwg	Plan topographique et mise en plan	07/2007	P. DELAHAYE
1	07173-2-Champosoult-TOPO-coupes.dwg	Coupes	07/2015	H. LOISEL
2	07173-Val_Bequet-CHAMPOSOULT.dwg	Actualisation du plan	01/2023	R. LEVESQUE
3	07173-Val_Bequet-CHAMPOSOULT.dwg	Cloûtures	07/2023	D. BLOYET
4				

	Clôture
	Application cadastrale : limite fiscale non garantie
	Talus
	Limite de revêtement
	Réseau Adduction Eau Potable (AEP) enterré
	Réseau d'Eau Pluviale (EP) enterré
	Réseau Trop-plein
	Bouche à clé

	Accès
	Borne O.G.E.
	Altitude terrain naturel
	Altitude Borne O.G.E.
	Altitude Seuil de porte
	Altitude Trappe/Tampon
	Altitude Plaque
	Altitude Génératrice Supérieur
	Altitude Fil d'Eau

Nota:

- Le nivellement est rattaché au N.G.F. (Altitudes normales).
- Les coordonnées sont rattachées au système Lambert 93 CC49.
- Les limites sont apparentes, et n'ont pas fait l'objet d'une délimitation contradictoire.
- Coupes et cotations réalisées d'après les indications fournies par le S.D.E.

AGETHO-CONSEILS
C. THOMAS - M. THOMAS - Ingénieurs E.S.G.T.
G E O M E T R E S - E X P E R T S A S S O C I E S
 Bureau principal
 35-37 Rue Louis Rouvier - B.P. 248
 61007 ALENÇON Cedex

Syndicat Départemental de l'Eau

Echelle: 1/200
 1/50

Date: 07/2023

Réf.: 07173

