

# Dossier de demande d'autorisation environnementale

## Projet de parc éolien de Saint-Clair-sur-Galaure et Montfalcon

### Livre 6.2 : PLANS DE CONSTRUCTION

#### Maître d'Ouvrage:

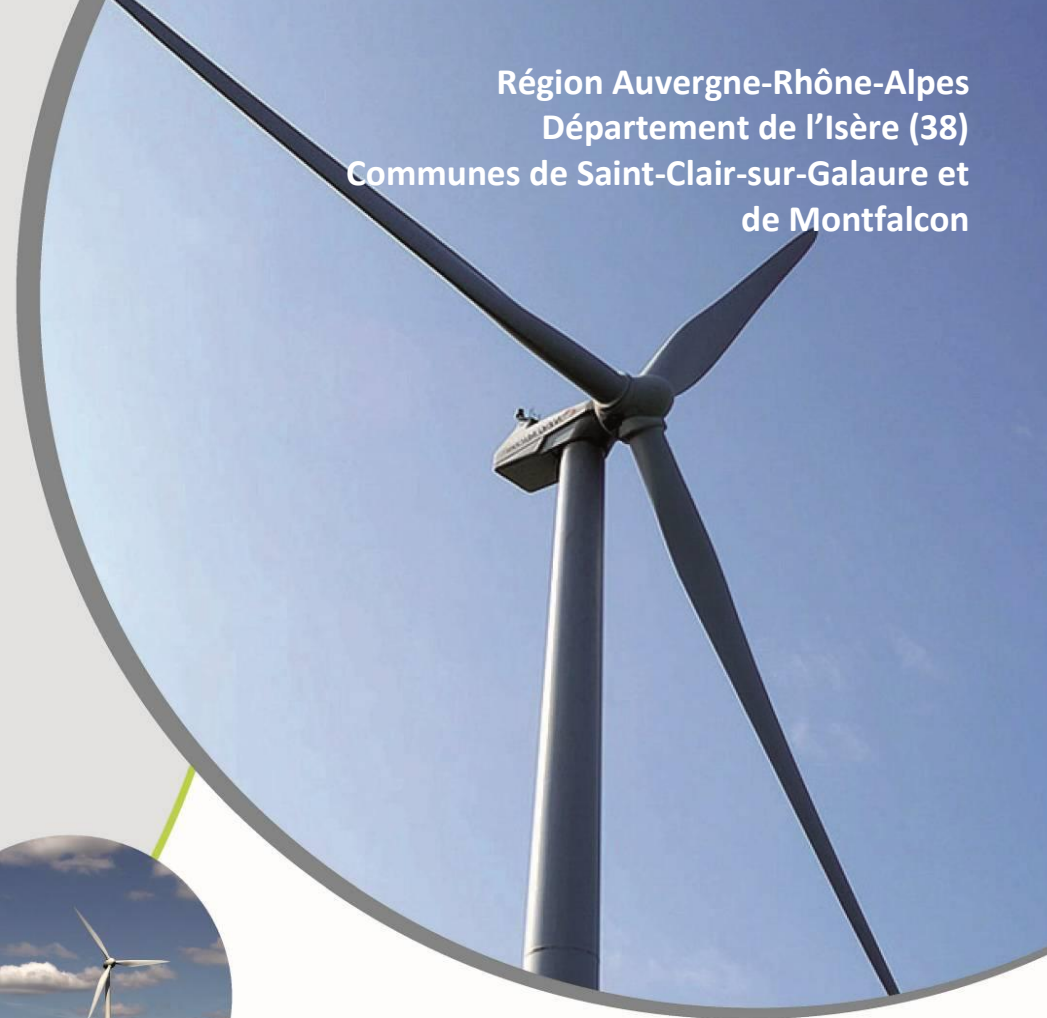
SAS PARC EOLIEN DE CHAMBARAN

#### Adresse du Demandeur :

SAS Parc éolien de Chambaran  
Chez EDF Renewables France  
43 Boulevard des Bouvets  
CS 90310  
92741 Nanterre Cedex

#### Adresse de Correspondance :

EDF Renewables France  
55ter avenue René Cassin  
69009 Lyon



Région Auvergne-Rhône-Alpes  
Département de l'Isère (38)  
Communes de Saint-Clair-sur-Galaure et  
de Montfalcon


*Mars 2021*



# **Pièces constitutives du dossier «Cartes et Plans» pour l’Autorisation Environnementale**

<b>Tableaux récapitulatifs.....</b>	<b>1</b>
Tableaux récapitulatif du foncier concerné par le projet éolien.....	2
Tableaux récapitulatif des coordonnées des éoliennes.....	2
<b>Plans de masse des constructions .....</b>	<b>3</b>
Plan de masse général des éoliennes E01 à E10 au 1/10 000ème.....	4
Plan de masse général des éoliennes E01 à E05 au 1/5000ème.....	5
Plan de masse général des éoliennes E06 à E10 au 1/5000ème.....	6
Plan de masse au 1/1000ème des éoliennes E01 à E10.....	8 à 17
Plan de masse au 1/500ème des postes de livraison.....	18 à 19
Plan de masse du raccordement électrique inter-éoliennes.....	20
Plan d'aménagement d'une aire de levage en phase travaux .....	22
Plan d'aménagement des abords d'une éolienne en phase exploitation .....	23
<b>Plans des façades et des toitures.....</b>	<b>17</b>
Plan modèle du type d'éolienne.....	26 à 27
Plan modèle du poste de livraison.....	20
<b>Plans en coupe du terrain et de la construction.....</b>	<b>21</b>
Profil en long du terrain et des éoliennes dans l'axe du projet .....	30 à 31
Vue en coupe de l'aire de montage des éoliennes E01 à E10.....	32 à 41
Vue en coupe de la fondation d'une éolienne .....	42
Vue en coupe d'un poste de livraison .....	43





# Tableaux Récapitulatifs

## Contenu

- Tableau récapitulatif du foncier concerné par le projet éolien
- Tableau récapitulatif des coordonnées des éoliennes

## Architecte

**I'M IN ARCHITECTURE**  
21 rue d'Auteuil 75016 PARIS  
06 71 15 45 63 // [im.in.archi@gmx.com](mailto:im.in.archi@gmx.com)  
SARL au capital de 16500€  
533 863 940 R.C.S. PARIS



EDF Renouvelables FRANCE  
Agence de Lyon - 150, Allée des Noisetiers  
Zac du Puy d'or 69760 LIMONEST

**Tableau récapitulatif du foncier concerné par le projet**


	Parcelles d'implantation	Surface totale de la parcelle implantée (ha)	Surface des constructions (m <sup>2</sup> )	Adresse Lieu-Dit	Commune	Parcelles survolées
E01	AC 49	1,68	12,50	MAS DU SERREIN	SAINT CLAIR SUR GALAURE	AC 50 (Commune de Saint Clair sur Galaure)
						AC 51 (Commune de Saint Clair sur Galaure)
						AC 52 (Commune de Saint Clair sur Galaure)
						AC 53 (Commune de Saint Clair sur Galaure)
E02	AD 20	19,07	12,50	HAUT SERREIN	SAINT CLAIR SUR GALAURE	AC 92 (Commune de Saint Clair sur Galaure)
						AC 93 (Commune de Saint Clair sur Galaure)
						AC 94 (Commune de Saint Clair sur Galaure)
						AD 34 (Commune de Saint Clair sur Galaure)
E03	AD 34	4,27	12,50	HAUT SERREIN	SAINT CLAIR SUR GALAURE	AD 20 (Commune de Saint Clair sur Galaure)
E04	AD 39	7,01	12,50	HAUT SERREIN	SAINT CLAIR SUR GALAURE	AD 40 (Commune de Saint Clair sur Galaure)
E05	AB 12 + AB13	1,8 + 1,1	12,50	LE COMER	MONTFALCON	AB 14 (Commune de Montfalcon)
						AB 18 (Commune de Montfalcon)
E06	A 173	2,34	12,50	LES CLOS	SAINT CLAIR SUR GALAURE	A 174 (Commune de Saint Clair sur Galaure)
E07	A 03 + A 01 (fondation)	20,86 et 3,56	12,50	BOIS COMMUNAL DES CROISIERES	MONTFALCON	
E08	A 04	20,86	12,50	BOIS COMMUNAL DES CROISIERES	MONTFALCON	A 03 (Commune de Montfalcon)
E09	A 05	13,71	12,50	BOIS COMMUNAL DU PLATRE BOREL	MONTFALCON	
E10	A 07	6,4	12,50	BOIS COMMUNAL DU PLATRE BOREL	MONTFALCON	A 06 (Commune de Montfalcon)

**Tableau récapitulatif des coordonnées des éoliennes**

	Coordonnées CC-45		Coordonnées Lambert 93		Coordonnées WGS 84 – DMS		Caractéristiques (m)			Altitude au Sol (m NGF)	Altitude en bout de pale (m NGF)
	Abscisse	Ordonnée	Abscisse	Ordonnée	Latitude (Nord)	Longitude (Est)	Hauteur d'Axe	Diam du. Rotor	Hauteur Max		
E01	1868630,79	4232268,683	868521,88	6465727,29	45°16'12.9140" N	5°8'57.3043" E	91,50	117,00	150,00	493,00	643,00
E02	1868929,568	4232213,772	868820,50	6465672,62	45°16'10.8790" N	5°9'10.9397" E	91,50	117,00	150,00	503,50	653,50
E03	1869194,169	4232168,915	869084,96	6465627,97	45°16'9.1981" N	5°9'23.0195" E	91,50	117,00	150,00	518,00	668,00
E04	1869470,328	4232070,743	869361,01	6465530,06	45°16'5.7810" N	5°9'35.5644" E	91,50	117,00	150,00	529,50	679,50
E05	1869746,122	4231939,748	869636,72	6465399,34	45°16'1.3004" N	5°9'48.0517" E	91,50	117,00	150,00	525,00	675,00
E06	1870380,774	4232586,084	870270,52	6466045,70	45°16'21.6811" N	5°10'17.9508" E	91,50	117,00	150,00	529,00	679,00
E07	1870679,293	4232481,337	870568,92	6465941,23	45°16'18.0296" N	5°10'31.5127" E	91,50	117,00	150,00	541,00	691,00
E08	1870989,533	4232436,102	870878,99	6465896,24	45°16'16.2948" N	5°10'45.6852" E	91,50	117,00	150,00	542,00	692,00
E09	1871312,98	4232391,445	871202,26	6465851,84	45°16'14.5664" N	5°11'0.4639" E	91,50	117,00	150,00	543,00	693,00
E10	1871572,92	4232442,452	871462,00	6465903,00	45°16'15.9913" N	5°11'12.4483" E	91,50	117,00	150,00	544,00	694,00

**Tableau récapitulatif des coordonnées du poste de livraison**

	Parcelle d'implantation	Adresse Lieu-Dits	Commune	Coordonnées CC-45		Coordonnées Lambert 93		Coordonnées WGS 84 – DMS		Caractéristiques (m)		
				Abscisse	Ordonnée	Abscisse	Ordonnée	Longitude (Est)	Latitude (Nord)	Longueur	Largeur	Hauteur
Poste de Livraison n°1	AC 47	MAS DU SERREIN	SAINT CLAIR SUR GALAURE	1868543.69	4232133.94	868434.9219	6465592.5665	5°8'53.1456" E	45°16'8.6254" N	11,00	2,65	3,15
Poste de Livraison n°2	A 219	LES CLOS	SAINT CLAIR SUR GALAURE	1869647.82	4232950.54	869537.7821	6466409.4108	5°9'44.7815" E	45°16'34.1180" N	11,00	2,65	3,15



# Plans de masse des constructions

## Contenu

- Plan de masse général des éoliennes E01 à E10 au 1/10 000ème
- Plan de masse général des éoliennes E01 à E05 au 1/5 000ème
- Plan de masse général des éoliennes E06 à E10 au 1/5 000ème

## Architecte

**I'M IN ARCHITECTURE**  
21 rue d'Auteuil 75016 PARIS  
06 71 15 45 63 // [im.in.archi@gmx.com](mailto:im.in.archi@gmx.com)  
SARL au Capital de 16500€  
533 863 940 R.C.S. PARIS

















EDF Renouvelables FRANCE  
Agence de Lyon - 150, Allée des Noisetiers  
Zac du Puy d'or 69760 LIMONEST

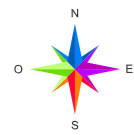
**Plan de masse général  
 des éoliennes E01 à E10**

**Légende**

**E01 à E10**

-  Localisation des éoliennes et du survol
-  Limites de section
-  Limites de commune
-  Numéros parcelaires
-  Limites parcelaires
-  Parcelle implantée
-  Limites parcelle concernée
-  Voies d'accès au site éolien
-  Aire de montage
-  Aire de stockage
-  Aire de montage flèche de grue
-  Localisation du PDL
-  Localisation de la citerne
-  Zone boisée

Echelle 1/10000

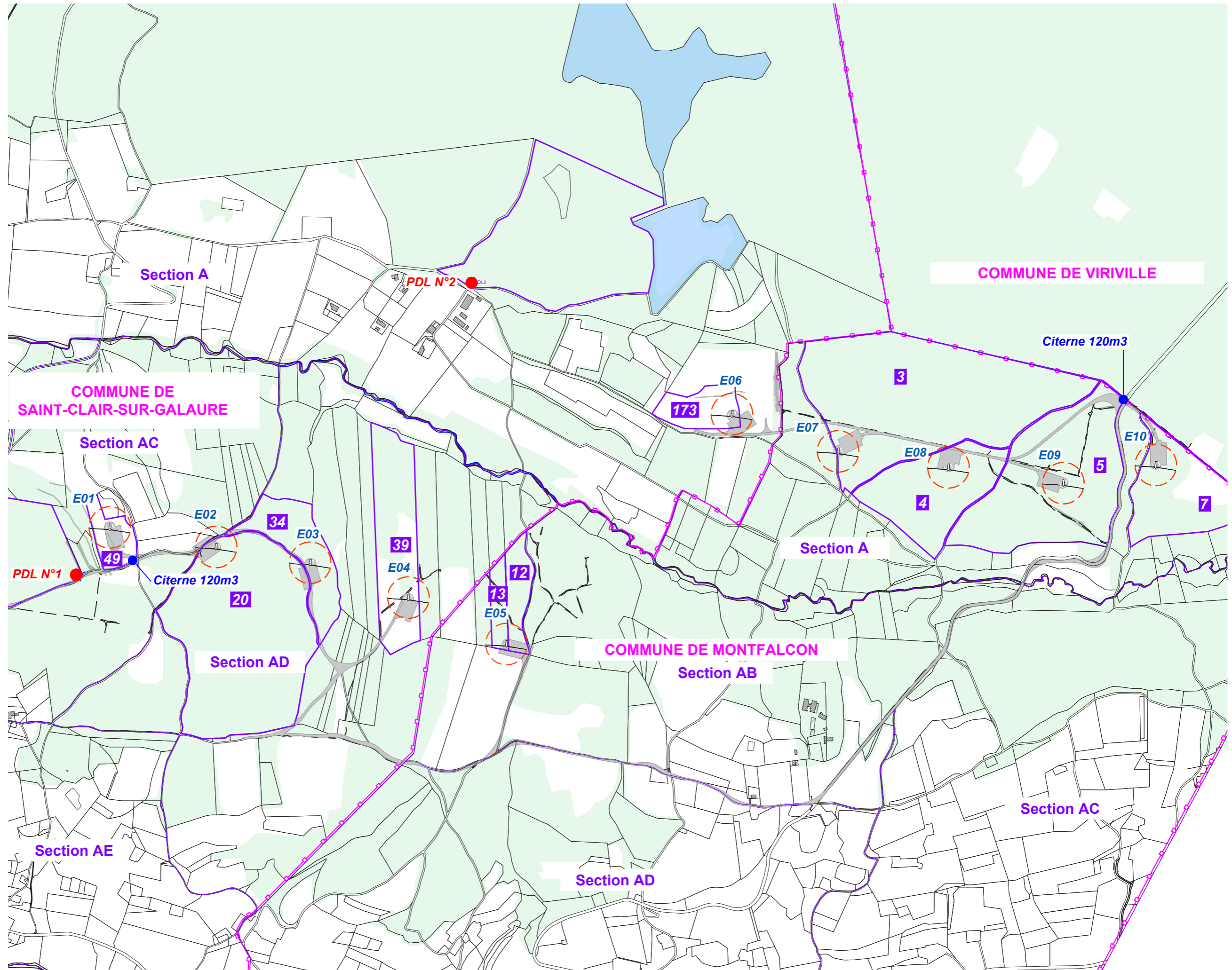


**Architecte**

**I'M IN ARCHITECTURE**  
 21 rue d'Auteuil 75016 PARIS  
 06 71 15 45 63 // [im.in.archi@gmx.com](mailto:im.in.archi@gmx.com)  
 SARL au capital de 16500€  
 533 863 940 R.C.S. PARIS



EDF Renouvelables FRANCE  
 Agence de Lyon - 150, Allée des Noisetiers  
 Zac du Puy d'or 69760 LIMONEST




















Plan de masse général  
des éoliennes E01 à E05

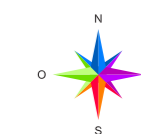
Légende

E01 à E05

-  Localisation des éoliennes et du survol
-  Limites de section
-  Limites de Lieu-dit
-  Limites de commune
-  Numéros parcelaires
-  Limites parcelaires
-  Parcelle implantée
-  Limites parcelle concernée
-  Voies d'accès au site éolien
-  Aire de montage
-  Aire de stockage
-  Aire de montage flèche de grue
-  Localisation du PDL
-  Localisation de la citerne
-  Zone boisée

Echelle 1/5000

0m 50m 100m 150m 200m

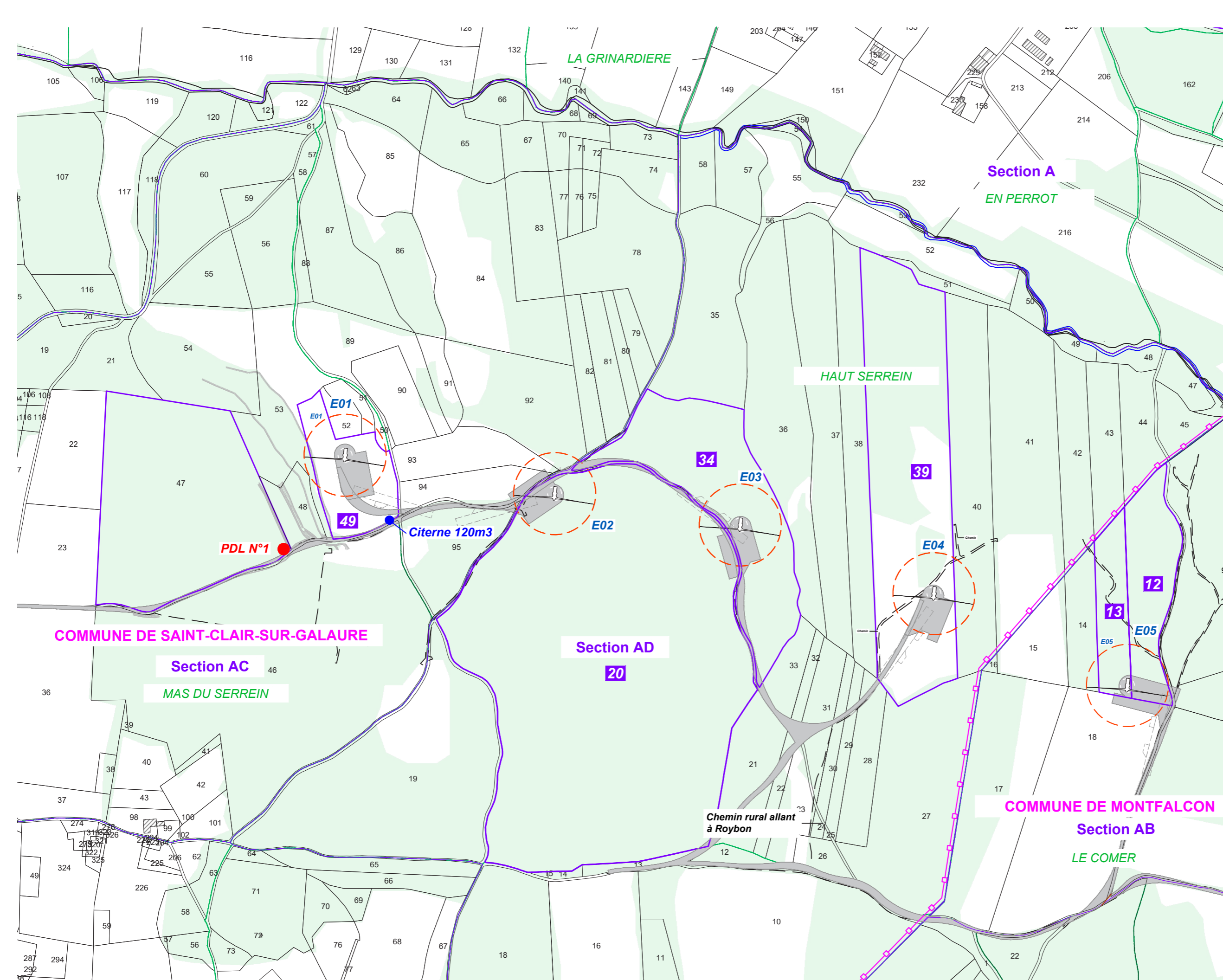


Architecte

**I'M IN ARCHITECTURE**  
21 rue d'Auteuil 75016 PARIS  
06 71 15 45 63 / [im.in.archi@gmx.com](mailto:im.in.archi@gmx.com)  
SARL au capital de 16500€  
533 863 940 R.C.S. PARIS


















EDF Renouvelables FRANCE  
Agence de Lyon - 150, Allée des Noisetiers  
Zac du Puy d'or 69760 LIMONEST



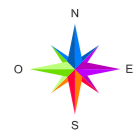
**Plan de masse général  
 des éoliennes E06 à E10**

**Légende**

E06 à E10

-  Localisation des éoliennes et du survol
-  Limites de section
-  Limites de Lieu-dit
-  Limites de commune
-  Numéros parcelaires
-  Limites parcelaires
-  Parcelle implantée
-  Limites parcelle concernée
-  Voies d'accès au site éolien
-  Aire de montage
-  Aire de stockage
-  Aire de montage flèche de grue
-  Localisation du PDL
-  Localisation de la citerne
-  Zone boisée

Echelle 1/5000

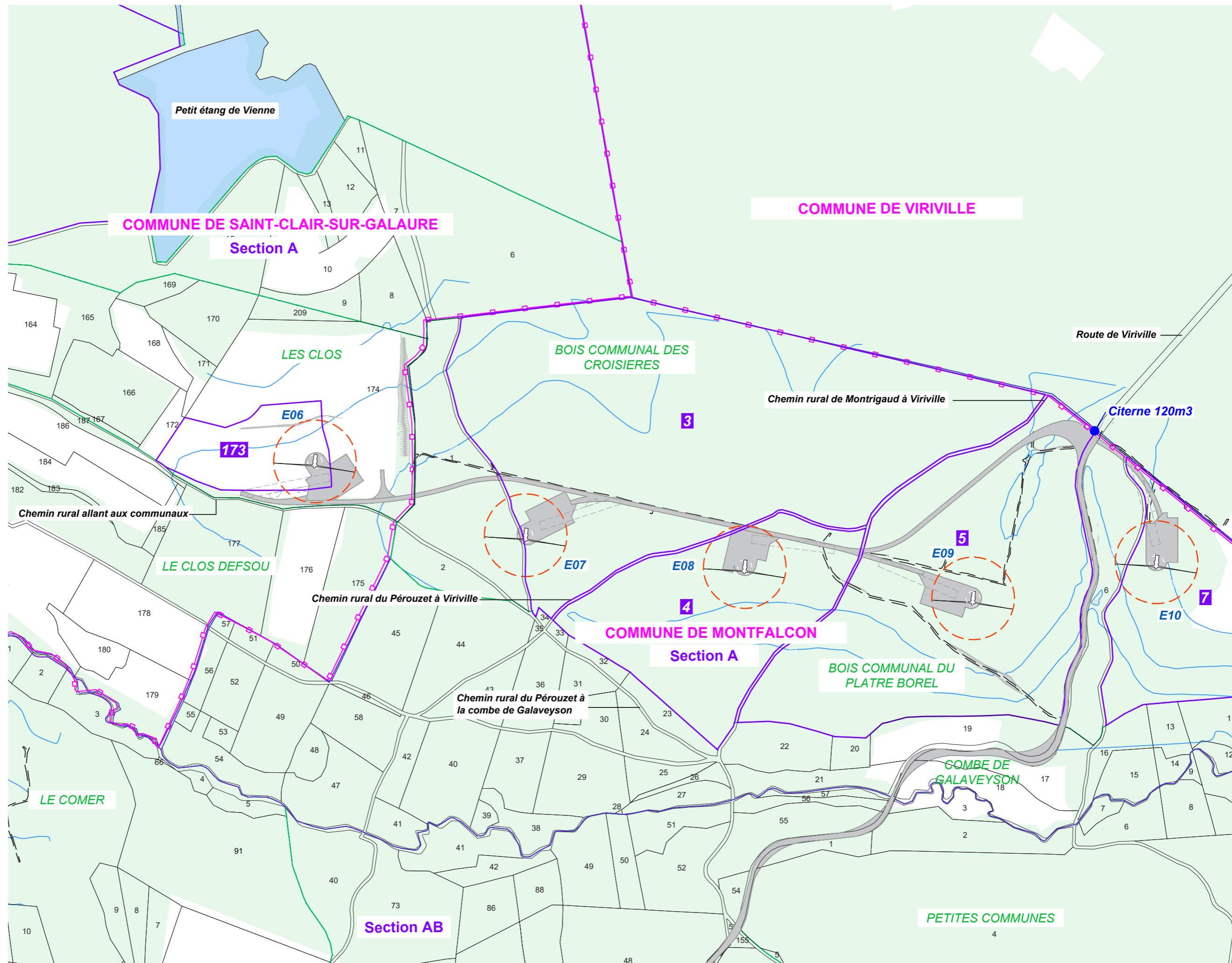



**Architecte**

**I'M IN ARCHITECTURE**  
 21 rue d'Auteuil 75016 PARIS  
 06 71 15 45 63 / im.in.archi@gmx.com  
 SARL au capital de 16500€  
 533 863 940 R.C.S. PARIS



EDF Renouvelables FRANCE  
 Agence de Lyon - 150, Allée des Noisetiers  
 Zac du Puy d'or 69760 LIMONEST





# Plans de masse des constructions

Demande d'Autorisation Environnementale  
Projet du parc éolien de Chambaran  
Communes de Saint-Clair-sur-Galaure et  
Montfalcon

## Contenu

- Plan de masse au 1/1000ème des éoliennes E01 à E10
- Plan de masse des postes de livraison au 1/500ème
- Plan de masse de raccordement électrique des éoliennes E01 à E10















## Architecte

**I'M IN ARCHITECTURE**  
21 rue d'Auteuil 75016 PARIS  
06 71 15 45 63 / i.in.archi@gmx.com  
SARL au Capital de 16500€  
533 863 940 R.C.S. PARIS



EDF Renouvelables FRANCE  
Agence de Lyon - 150, Allée des Noisetiers  
Zac du Puy d'or 69760 LIMONEST

Plan de masse de  
 l'éolienne E01

- E01**
- Légende**
-  Localisation des éoliennes et du survol
  -  Limites de commune
  -  Numéros parcellaires
  -  Limites parcellaires
  -  Parcelle implantée
  -  Limites parcelle concernée
  -  Voies d'accès au site éolien
  -  Aire de montage
  -  Aire de stockage
  -  Aire de montage flèche de grue
  -  Terrassement aire de montage et voie d'accès
  -  Courbes de niveaux
  -  Raccordement électrique inter-éoliennes
  -  Zone boisée

Coordonnées de l'éolienne E01:

Projection CC45

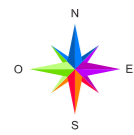
X = 1 868 630,8

Y = 4 232 268,68

Z = 493.00 m

Echelle 1/1000

0m 25m 50m



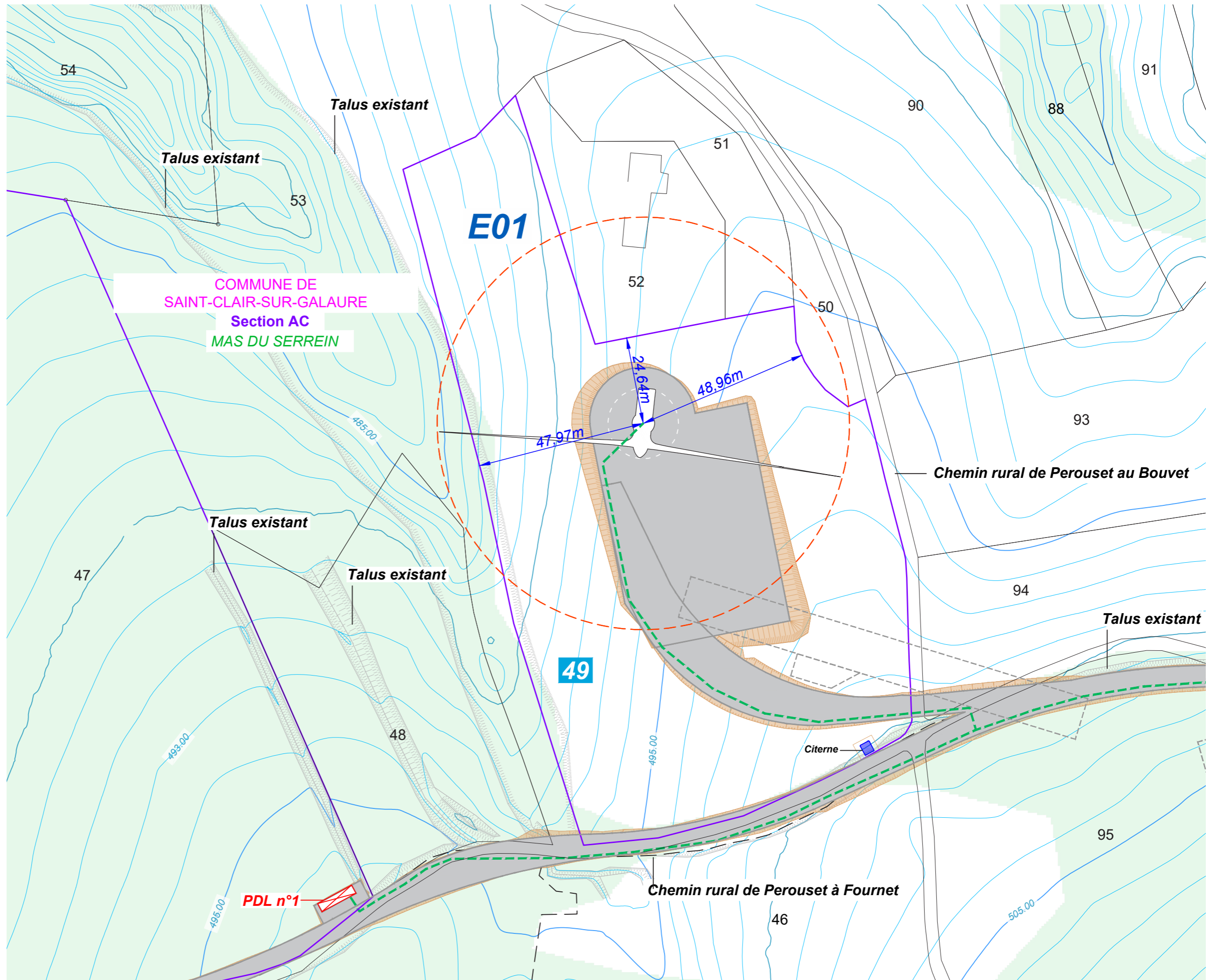
Architecte

**I'M IN ARCHITECTURE**















21 rue d'Auteuil 75016 PARIS  
 06 71 15 45 63 / [im.in.archi@gmx.com](mailto:im.in.archi@gmx.com)  
 SARL au capital de 16500€  
 533 863 940 R.C.S. PARIS



EDF Renouvelables FRANCE  
 Agence de Lyon - 150, Allée des Noisetiers  
 Zac du Puy d'or 69760 LIMONEST

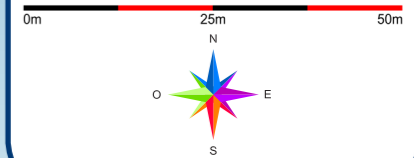


**Plan de masse de  
 l'éolienne E02**

- E02**
-  Localisation des éoliennes et du survol
  -  Limites de commune
  -  210 Numéros parcellaires
  -  Limites parcellaires
  -  34 Parcelle implantée
  -  Limites parcelle concernée
  -  Voies d'accès au site éolien
  -  Aire de montage
  -  Aire de stockage
  -  Aire de montage flèche de grue
  -  Terrassement aire de montage et voie d'accès
  -  Courbes de niveaux
  -  Raccordement électrique inter-éoliennes
  -  Zone boisée

**Coordonnées de l'éolienne E02:**  
 Projection CC45  
 X = 1 868 929,57  
 Y = 4 232 213,77  
 Z = 503.50 m

**Echelle 1/1000**

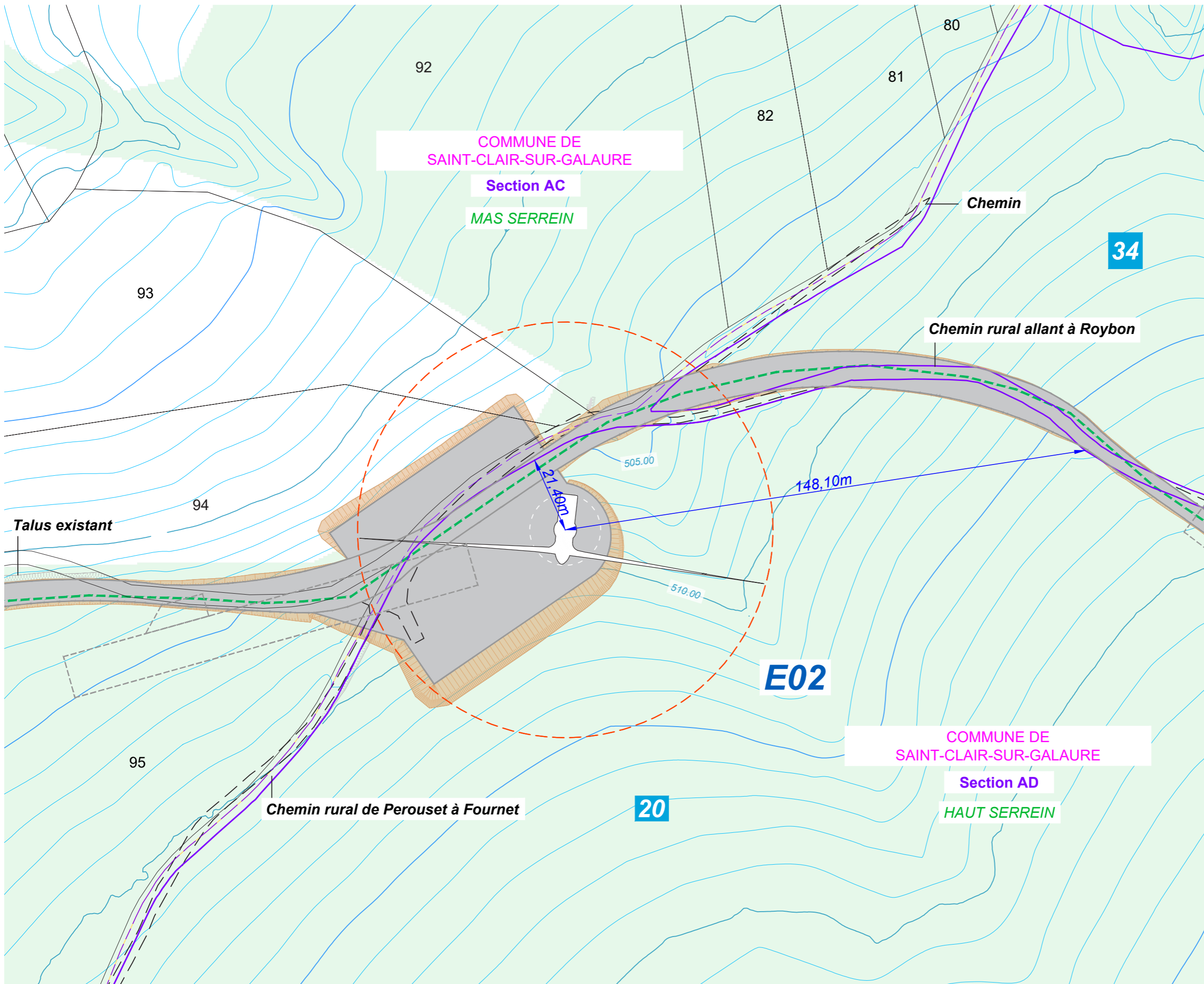


**Architecte**

**I'M IN ARCHITECTURE**  
 21 rue d'Auteuil 75016 PARIS  
 06 71 15 45 63 / i.m.in.archi@gmx.com  
 SARL au capital de 16500€  
 533 863 940 R.C.S. PARIS



**EDF Renouvelables FRANCE**  
 Agence de Lyon - 150, Allée des Noisetiers  
 Zac du Puy d'or 69760 LIMONEST



Plan de masse de  
l'éolienne E03

**Légende**

- E03**
- Localisation des éoliennes et du survol
  - Limites de commune
  - 210 Numéros parcellaires
  - Limites parcellaires
  - Parcelle implantée
  - Limites parcelle concernée
  - Voies d'accès au site éolien
  - Aire de montage
  - Aire de stockage
  - Aire de montage flèche de grue
  - Terrassement aire de montage et voie d'accès
  - Courbes de niveaux
  - Raccordement électrique inter-éoliennes
  - Zone boisée

**Coordonnées de l'éolienne E03:**

Projection CC45

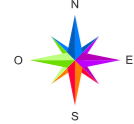
X = 1 869 194,17

Y = 4 232 168,91

Z = 518.0 m

**Echelle 1/1000**

0m 25m 50m



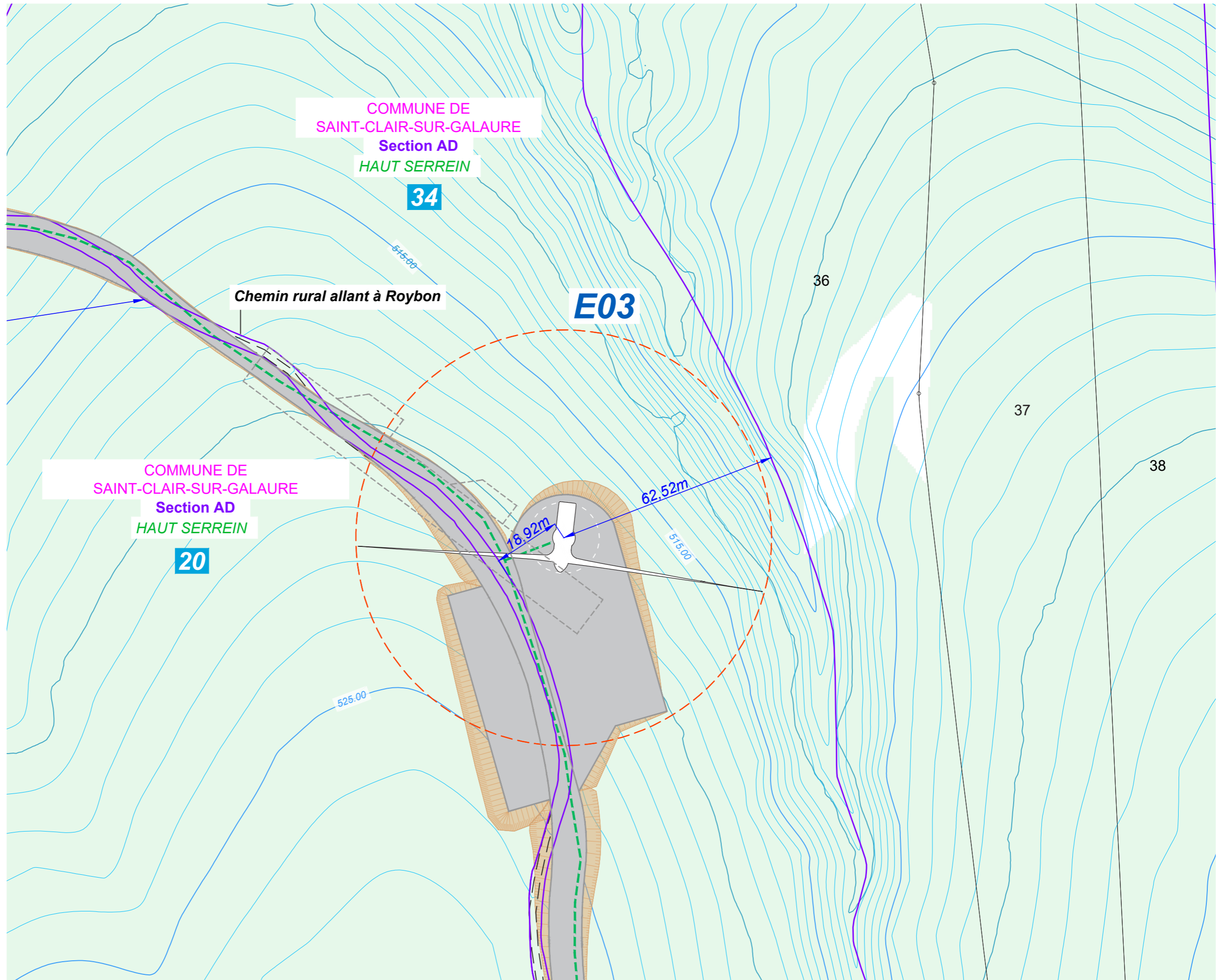
**Architecte**

**I'M IN ARCHITECTURE**















21 rue d'Auteuil 75016 PARIS  
06 71 15 45 63 / [im.in.archi@gmx.com](mailto:im.in.archi@gmx.com)  
SARL au capital de 16500€  
533 863 940 R.C.S. PARIS



EDF Renouvelables FRANCE  
Agence de Lyon - 150, Allée des Noisetiers  
Zac du Puy d'or 69760 LIMONEST

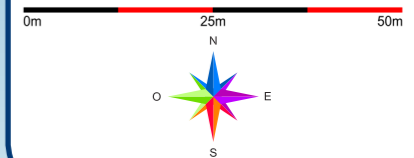


Plan de masse de  
 l'éolienne E04

- E04**
- Légende**
-  Localisation des éoliennes et du survol
  -  Limites de commune
  -  210 Numéros parcellaires
  -  Limites parcellaires
  -  34 Parcelle implantée
  -  Limites parcelle concernée
  -  Voies d'accès au site éolien
  -  Aire de montage
  -  Aire de stockage
  -  Aire de montage flèche de grue et voie d'accès
  -  Terrassement aire de montage et voie d'accès
  -  Courbes de niveaux
  -  Raccordement électrique inter-éoliennes
  -  Zone boisée

**Coordonnées de l'éolienne E04:**  
 Projection CC43  
 X = 1 869 470,33  
 Y = 4 232 070,74  
 Z = 529.50 m

**Echelle 1/1000**

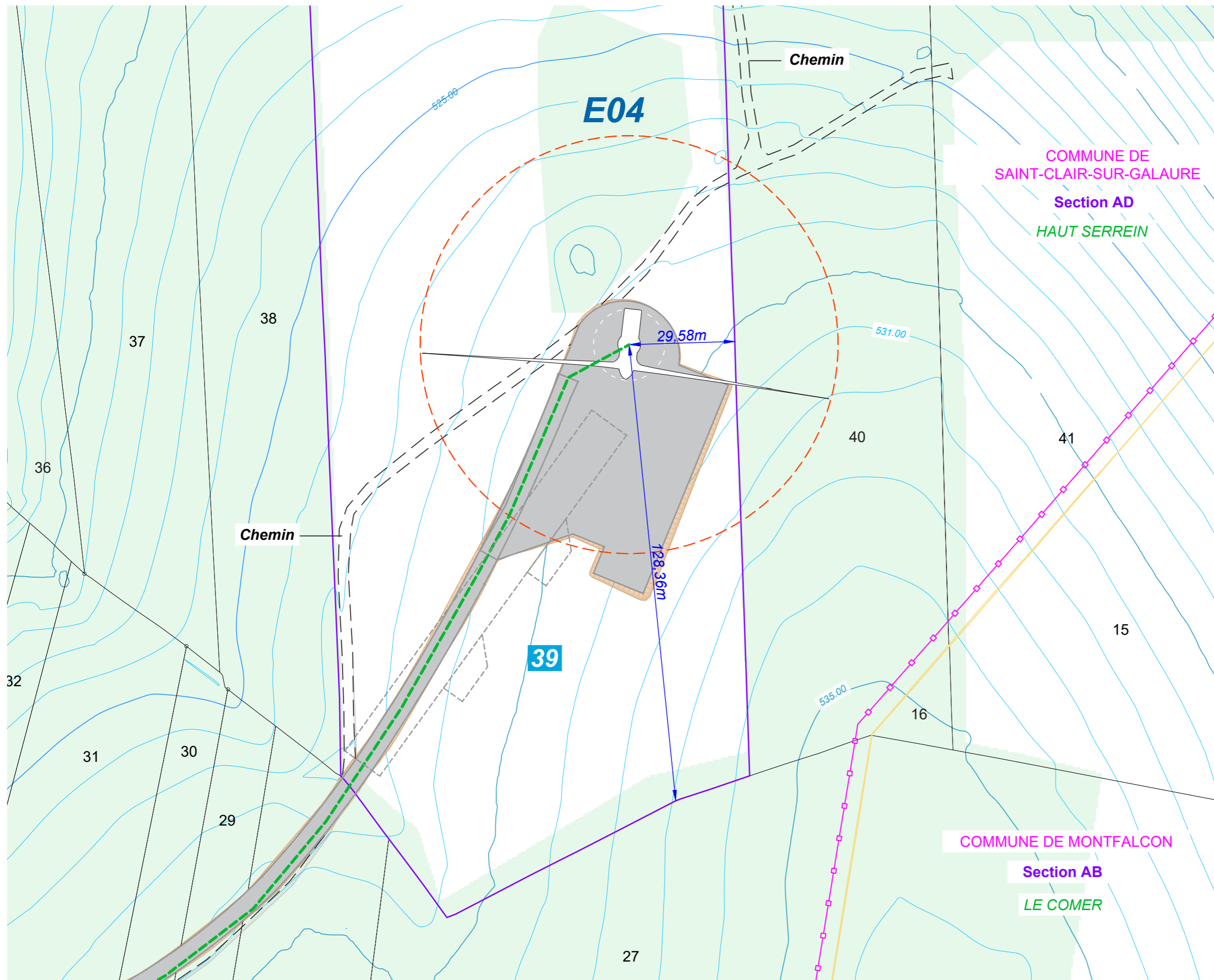


**Architecte**















**I'M IN ARCHITECTURE**  
 21 rue d'Auteuil 75016 PARIS  
 06 71 15 45 63 / i.m.in.archi@gmx.com  
 SARL au capital de 16500€  
 533 863 940 R.C.S. PARIS



EDF Renouvelables FRANCE  
 Agence de Lyon - 150, Allée des Noisetiers  
 Zac du Puy d'or 69760 LIMONEST



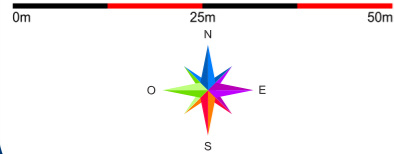
Plan de masse de  
 l'éolienne E05

- E05**
- Légende**
-  Localisation des éoliennes et du survol
  -  Limites de commune
  -  Numéros parcellaires
  -  Limites parcellaires
  -  Parcelle implantée
  -  Limites parcelle concernée
  -  Voies d'accès au site éolien
  -  Aire de montage
  -  Aire de stockage
  -  Aire de montage flèche de grue
  -  Terrassement aire de montage et voie d'accès
  -  Courbes de niveaux
  -  Raccordement électrique inter-éoliennes
  -  Zone boisée

**Coordonnées de l'éolienne E05:**

Projection CC45  
 X = 1 869 746,12  
 Y = 4 231 939,75  
 Z = 525 m

**Echelle 1/1000**

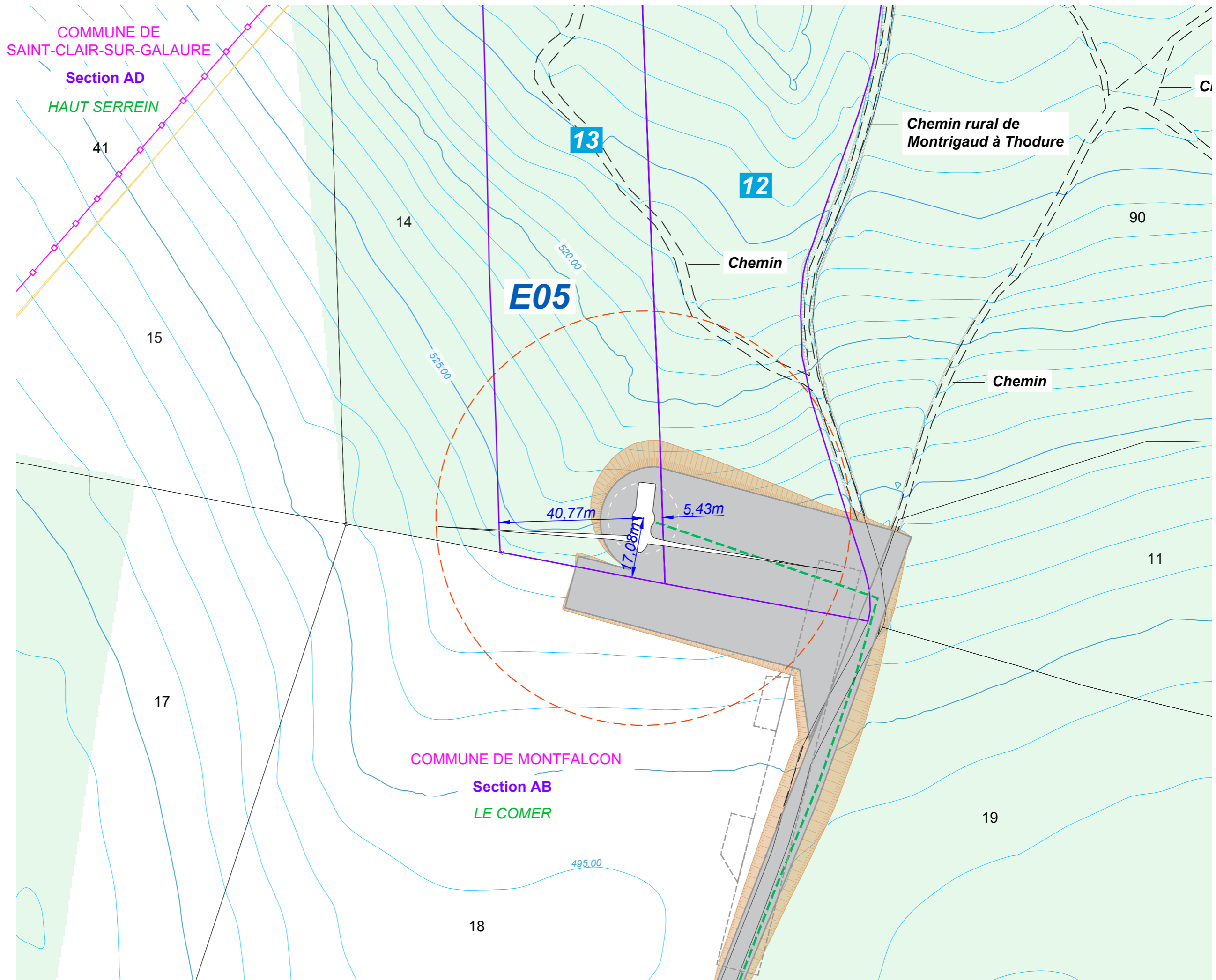


**Architecte**

**I'M IN ARCHITECTURE**  
 21 rue d'Auteuil 75016 PARIS  
 06 71 15 45 63 / im.in.archi@gmx.com  
 SARL au capital de 16500€  
 533 863 940 R.C.S. PARIS

















EDF Renouvelables FRANCE  
 Agence de Lyon - 150, Allée des Noisetiers  
 Zac du Puy d'or 69760 LIMONEST



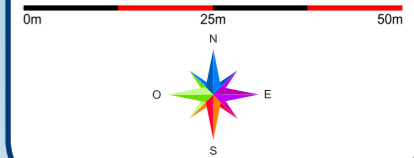


Plan de masse de  
 l'éolienne E06

- E06**
-  Localisation des éoliennes et du survol
  -  Limites de commune
  -  210 Numéros parcellaires
  -  Limites parcellaires
  -  Parcelle implantée
  -  Limites parcelle concernée
  -  Voies d'accès au site éolien
  -  Aire de montage
  -  Aire de stockage
  -  Aire de montage flèche de grue
  -  Terrassement aire de montage et voie d'accès
  -  Courbes de niveaux
  -  Raccordement électrique inter-éoliennes
  -  Zone boisée

**Coordonnées de l'éolienne E06:**  
 Projection CC45  
 X = 1 870 380,77  
 Y = 4 232 586,08  
 Z = 529 m

**Echelle 1/1000**

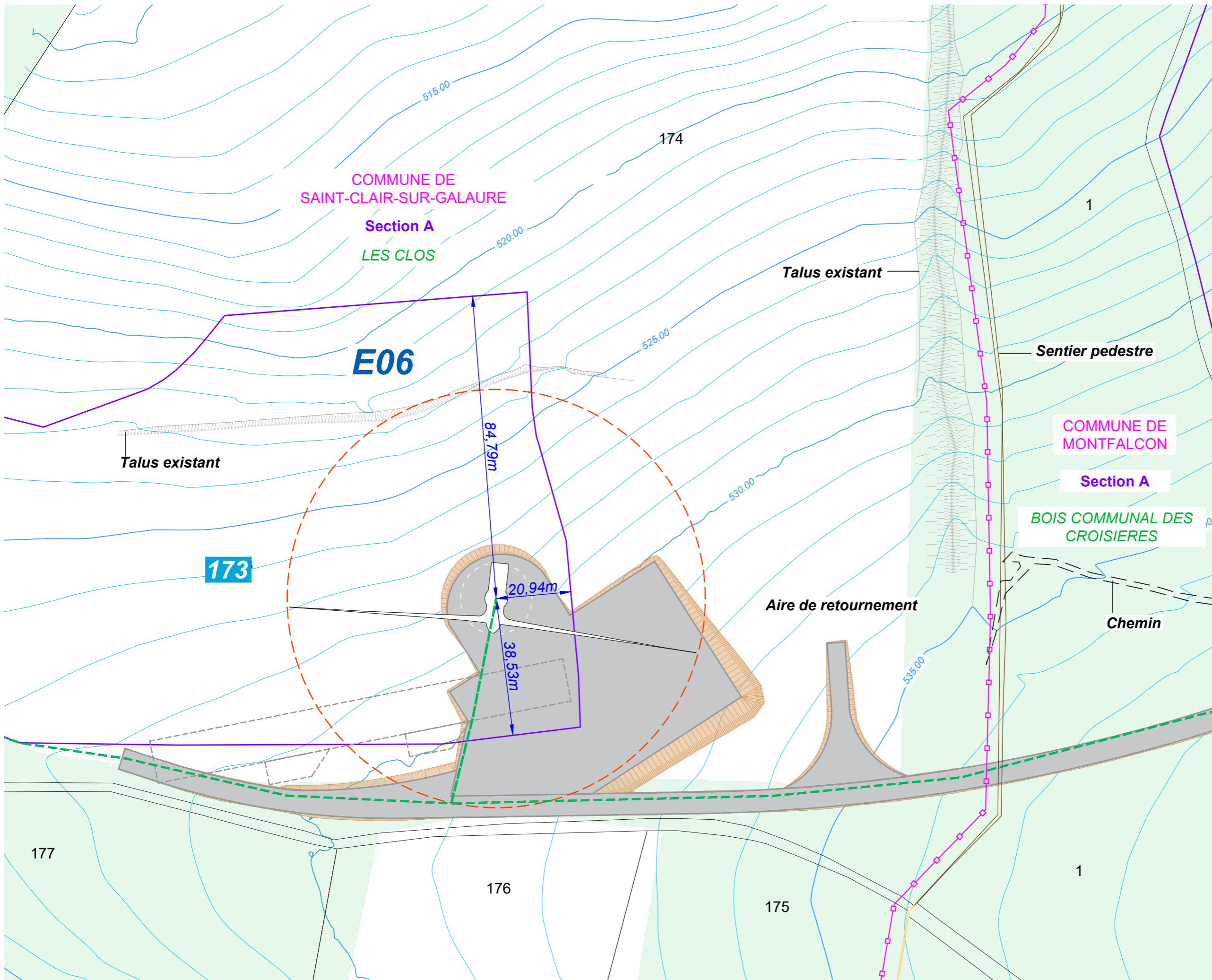


**Architecte**

**I'M IN ARCHITECTURE**  
 21 rue d'Auteuil 75016 PARIS  
 06 71 15 45 63 / [im.in.archi@gmx.com](mailto:im.in.archi@gmx.com)  
 SARL au capital de 16500€  
 533 863 940 R.C.S. PARIS

















EDF Renouvelables FRANCE  
 Agence de Lyon - 150, Allée des Noisetiers  
 Zac du Puy d'or 69760 LIMONEST



Plan de masse de  
 l'éolienne E07

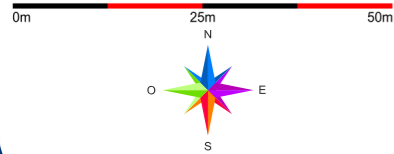
**Légende**

- E07**
-  Localisation des éoliennes et du survol
  -  Limites de commune
  -  210 Numéros parcellaires
  -  Limites parcellaires
  -  34 Parcelle implantée
  -  Limites parcelle concernée
  -  Voies d'accès au site éolien
  -  Aire de montage
  -  Aire de stockage
  -  Aire de montage flèche de grue
  -  Terrassement aire de montage et voie d'accès
  -  Courbes de niveaux
  -  Raccordement électrique inter-éoliennes
  -  Zone boisée

**Coordonnées de l'éolienne E07:**

Projection CC45  
 X = 1 870 679,29  
 Y = 4 232 481,34  
 Z = 541 m

**Echelle 1/1000**

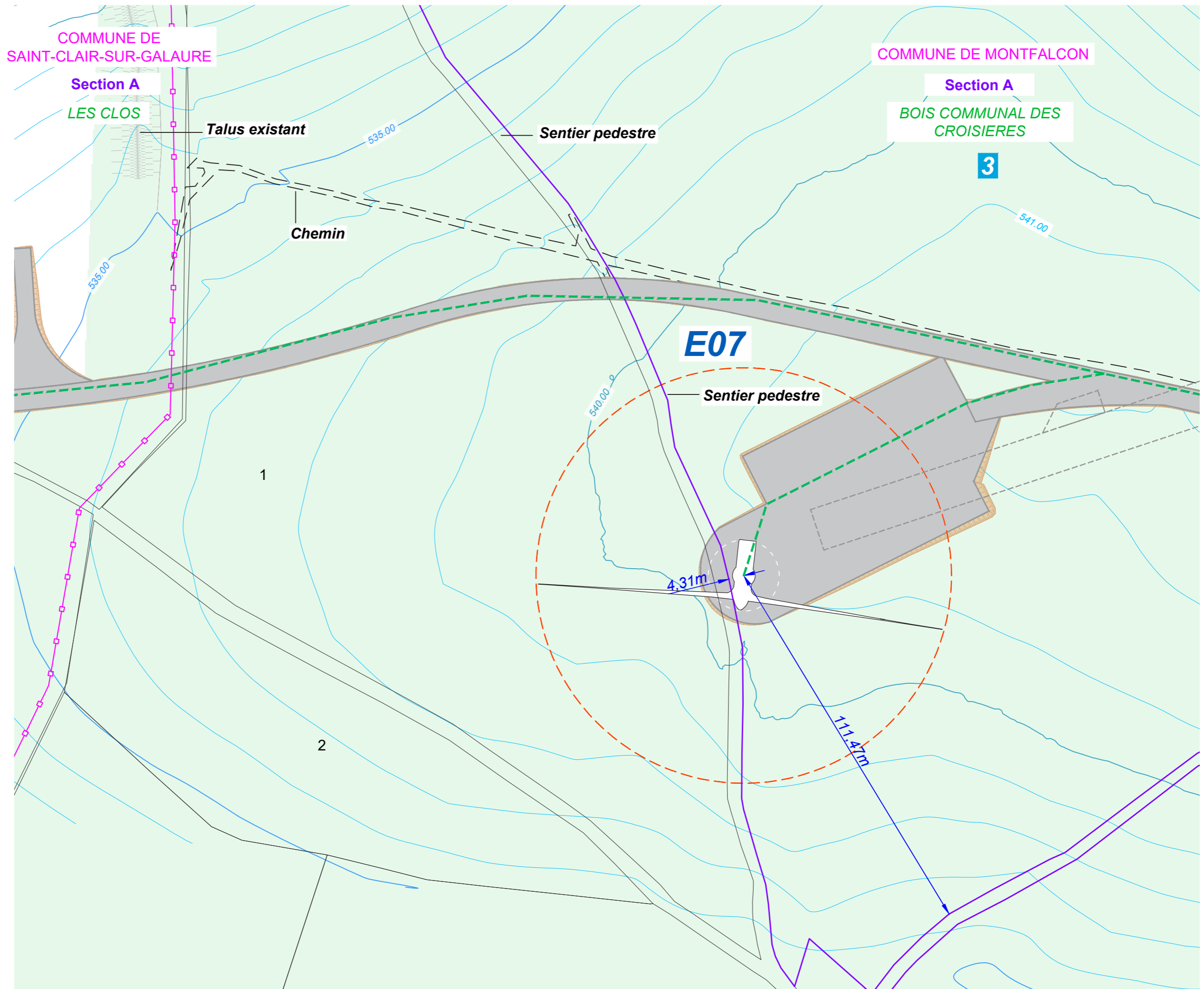


**Architecte**















**I'M IN ARCHITECTURE**  
 21 rue d'Auteuil 75016 PARIS  
 06 71 15 45 63 / [im.in.archi@gmx.com](mailto:im.in.archi@gmx.com)  
 SARL au capital de 16500€  
 533 863 940 R.C.S. PARIS



EDF Renouvelables FRANCE  
 Agence de Lyon - 150, Allée des Noisetiers  
 Zac du Puy d'or 69760 LIMONEST

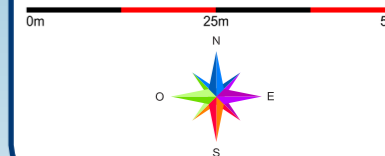


Plan de masse de  
 l'éolienne E08

- E08**
- Légende**
-  Localisation des éoliennes et du survol
  -  Limites de commune
  -  210 Numéros parcellaires
  -  Limites parcellaires
  -  Parcelle implantée
  -  Limites parcelle concernée
  -  Voies d'accès au site éolien
  -  Aire de montage
  -  Aire de stockage
  -  Aire de montage flèche de grue
  -  Terrassement aire de montage et voie d'accès
  -  Courbes de niveaux
  -  Raccordement électrique inter-éoliennes
  -  Zone boisée

**Coordonnées de l'éolienne E08:**  
 Projection CC45  
 X = 1 870 989,53  
 Y = 4 232 436,10  
 Z = 542 m

**Echelle 1/1000**

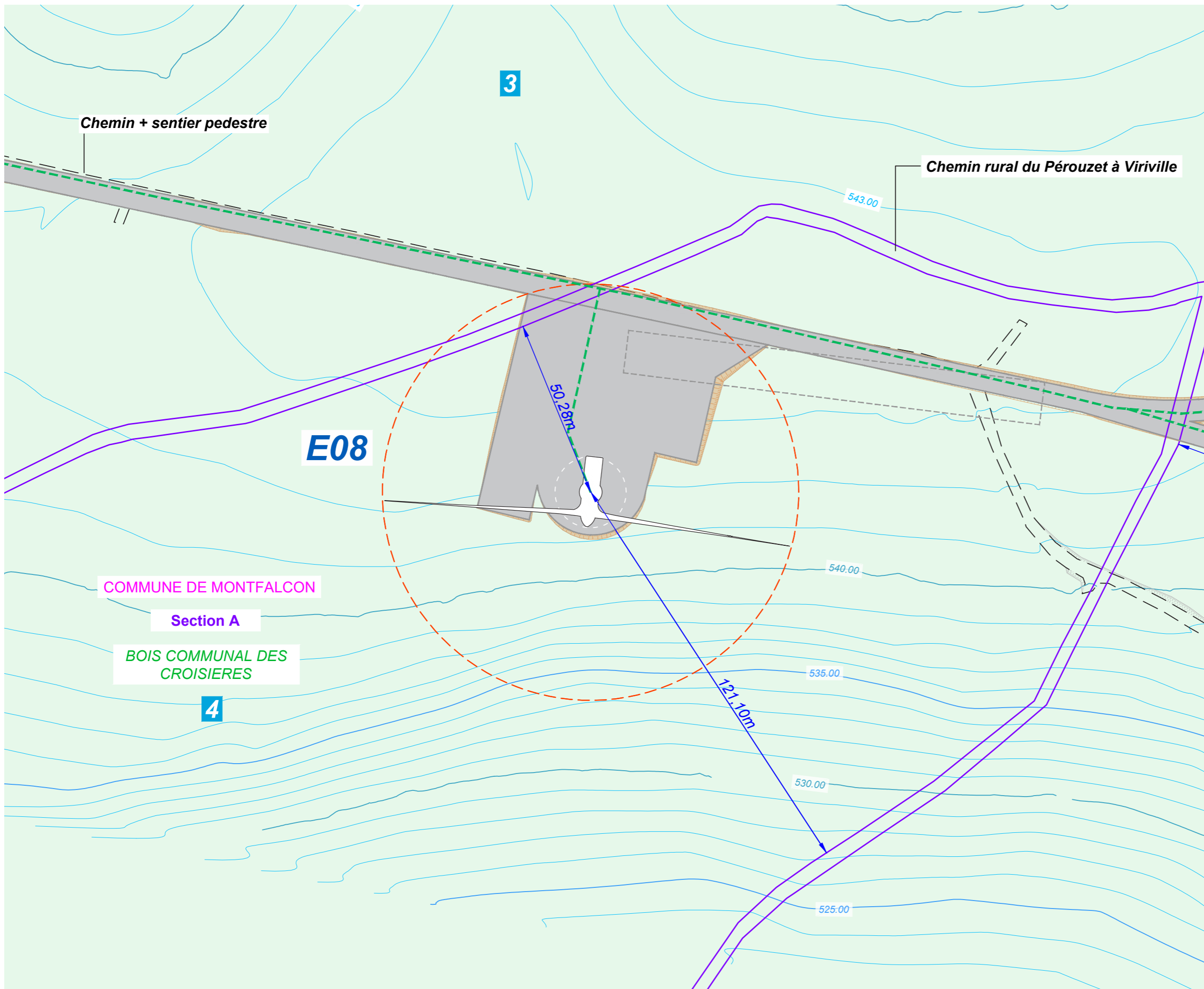


**Architecte**

**I'M IN ARCHITECTURE**  
 21 rue d'Auteuil 75016 PARIS  
 06 71 15 45 63 // [im.in.archi@gmx.com](mailto:im.in.archi@gmx.com)  
 SARL au capital de 16500€  
 533 863 940 R.C.S. PARIS

















EDF Renouvelables FRANCE  
 Agence de Lyon - 150, Allée des Noisetiers  
 Zac du Puy d'or 69760 LIMONEST



Plan de masse de  
 l'éolienne E09

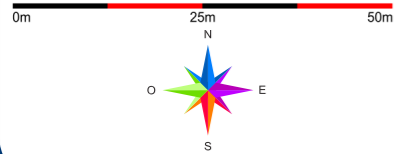
**Légende**

- E09**
-  Localisation des éoliennes et du survol
  -  Limites de commune
  -  210 Numéros parcellaires
  -  Limites parcellaires
  -  Parcelle implantée
  -  Limites parcelle concernée
  -  Voies d'accès au site éolien
  -  Aire de montage
  -  Aire de stockage
  -  Aire de montage flèche de grue
  -  Terrassement aire de montage et voie d'accès
  -  Courbes de niveaux
  -  Raccordement électrique inter-éoliennes
  -  Zone boisée

**Coordonnées de l'éolienne E09:**

Projection CC45  
 X = 1 871 312,98  
 Y = 4232391,44  
 Z = 543 m

**Echelle 1/1000**

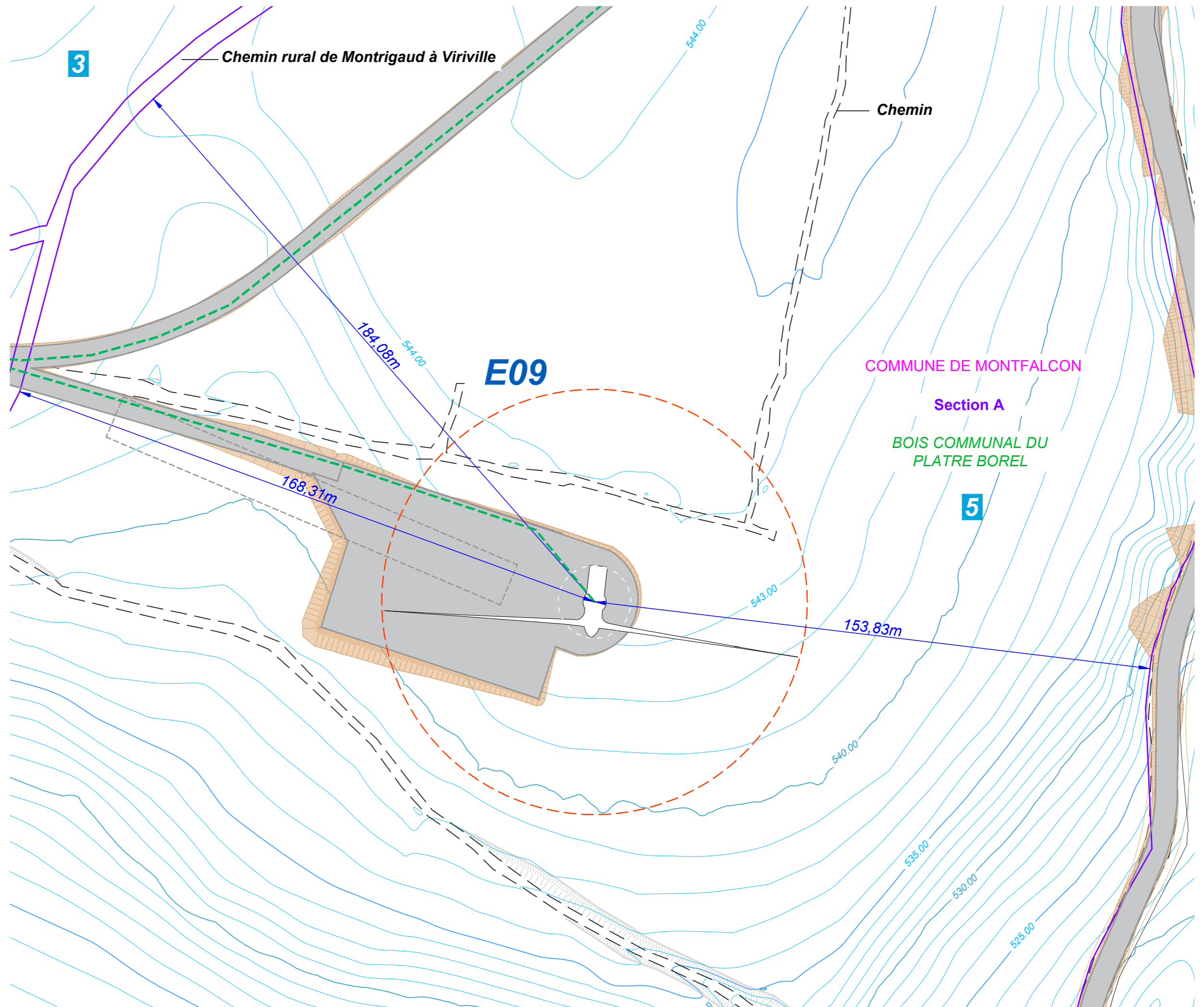


**Architecte**















**I'M IN ARCHITECTURE**  
 21 rue d'Auteuil 75016 PARIS  
 06 71 15 45 63 // [im.in.archi@gmx.com](mailto:im.in.archi@gmx.com)  
 SARL au capital de 16500€  
 533 863 940 R.C.S. PARIS



EDF Renouvelables FRANCE  
 Agence de Lyon - 150, Allée des Noisetiers  
 Zac du Puy d'or 69760 LIMONEST

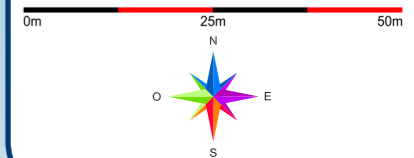


Plan de masse de  
 l'éolienne E10

- E10**
- Légende**
-  Localisation des éoliennes et du survol
  -  Limites de commune
  -  Numéros parcellaires
  -  Limites parcellaires
  -  Parcelle implantée
  -  Limites parcelle concernée
  -  Voies d'accès au site éolien
  -  Aire de montage
  -  Aire de stockage
  -  Aire de montage flèche de grue
  -  Terrassement aire de montage et voie d'accès
  -  Courbes de niveaux
  -  Raccordement électrique inter-éoliennes
  -  Zone boisée

**Coordonnées de l'éolienne E10:**  
 Projection CC45  
 X = 1 871 572,92  
 Y = 4 232 442,45  
 Z = 544 m

**Echelle 1/1000**

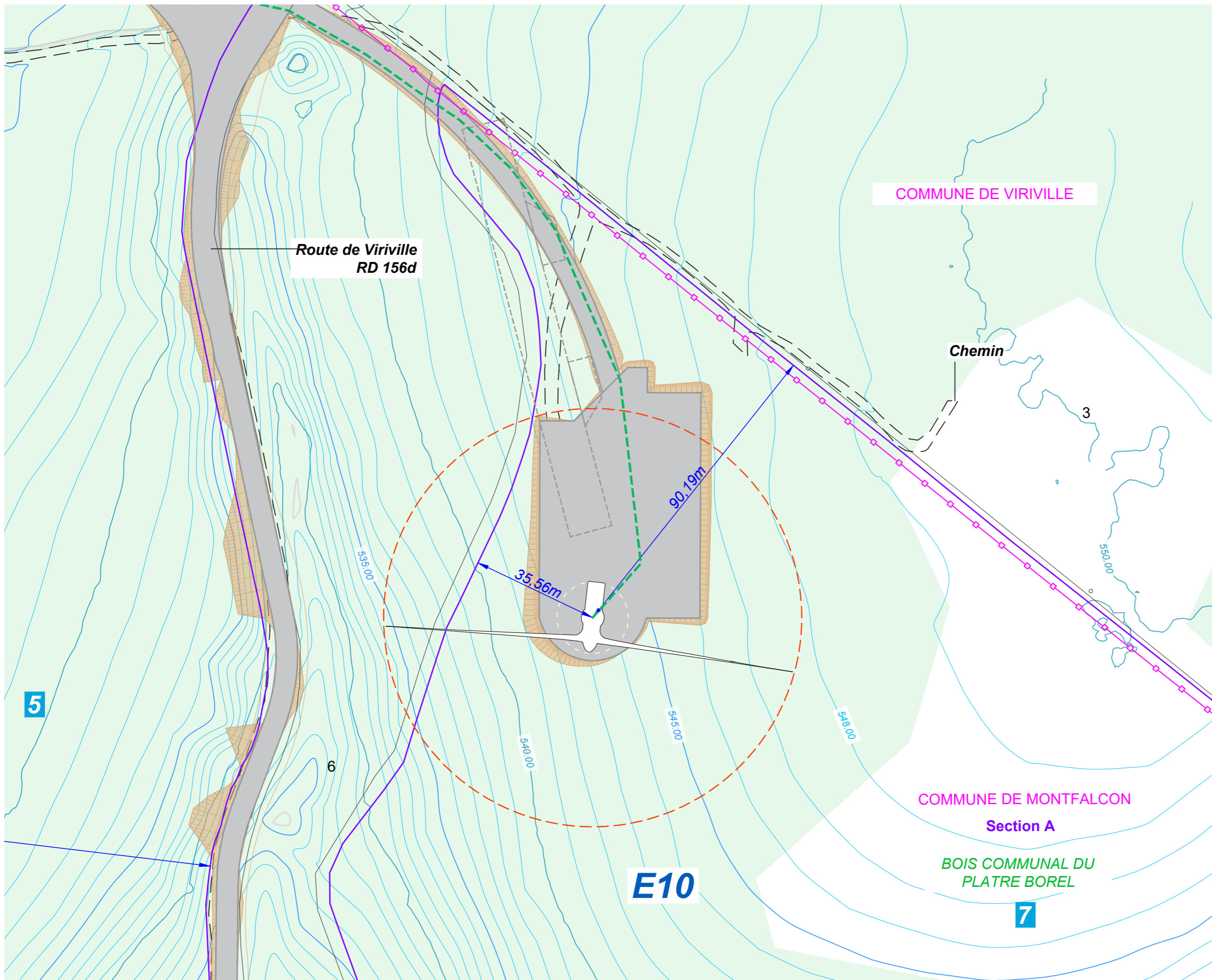


**Architecte**

**I'M IN ARCHITECTURE**  
 21 rue d'Auteuil 75016 PARIS  
 06 71 15 45 63 / i.m.in.archi@gmx.com  
 SARL au capital de 16500€  
 533 863 940 R.C.S. PARIS















EDF Renouvelables FRANCE  
 Agence de Lyon - 150, Allée des Noisetiers  
 Zac du Puy d'or 69760 LIMONEST



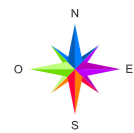
**Plan de masse du poste de  
 livraison n°1**

**Légende**

- PdL 1**
-  Localisation du poste de livraison
  -  Limites de commune
  -  Numéros parcellaires
  -  Limites parcellaires
  -  Parcelle implantée
  -  Limites parcelle concernée
  -  Voies d'accès au site éolien
  -  Aire de montage
  -  Terrassement aire de montage et voie d'accès
  -  Courbes de niveaux
  -  Raccordement électrique inter-éoliennes
  -  Zone boisée

**Coordonnées du PDL n°1:**  
 Projection CC45  
 X = 1 868 543,69  
 Y = 4 232 133,94

**Echelle 1/500**

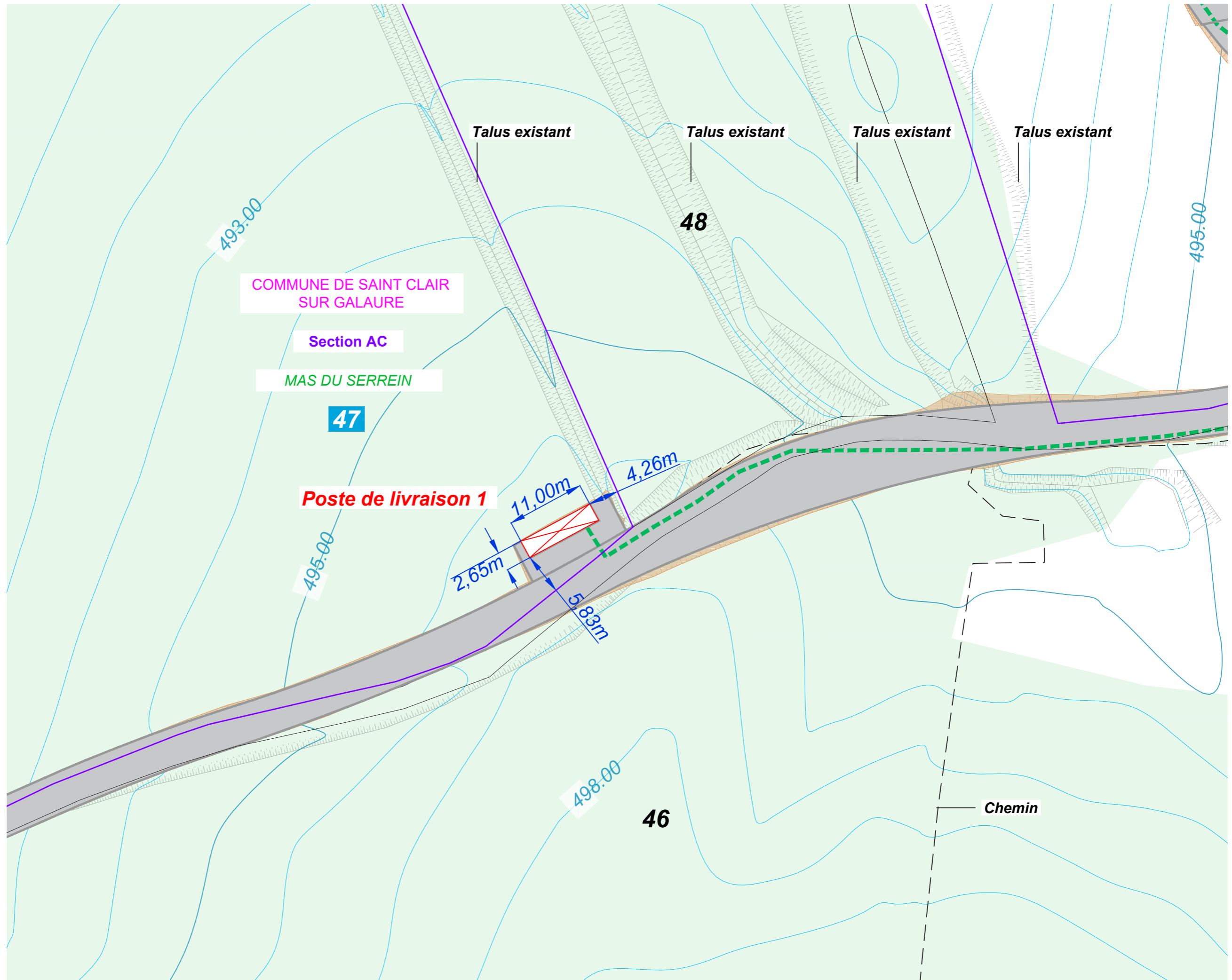


**Architecte**

**I'M IN ARCHITECTURE**  
 21 rue d'Auteuil 75016 PARIS  
 06 71 15 45 63 / [im.in.archi@gmx.com](mailto:im.in.archi@gmx.com)  
 SARL au capital de 16500€  
 533 863 940 R.C.S. PARIS



EDF Renouvelables FRANCE  
 Agence de Lyon - 150, Allée des Noisetiers  
 Zac du Puy d'or 69760 LIMONEST



Plan de masse du poste de  
livraison n°2

Légende

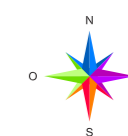
- PdL 2**
- Localisation du poste de livraison
  - Limites de commune
  - 210 Numéros parcellaires
  - Limites parcellaires
  - Parcelle implantée
  - Limites parcelle concernée
  - Voies d'accès au site éolien
  - Aire de montage
  - Terrassement aire de montage et voie d'accès
  - Courbes de niveaux
  - Raccordement électrique inter-éoliennes
  - Zone boisée

Coordonnées du PDL n°2:

Projection CC45  
X = 1 869 647,82  
Y = 4 232 950,54

Echelle 1/500

0m 25m 50m

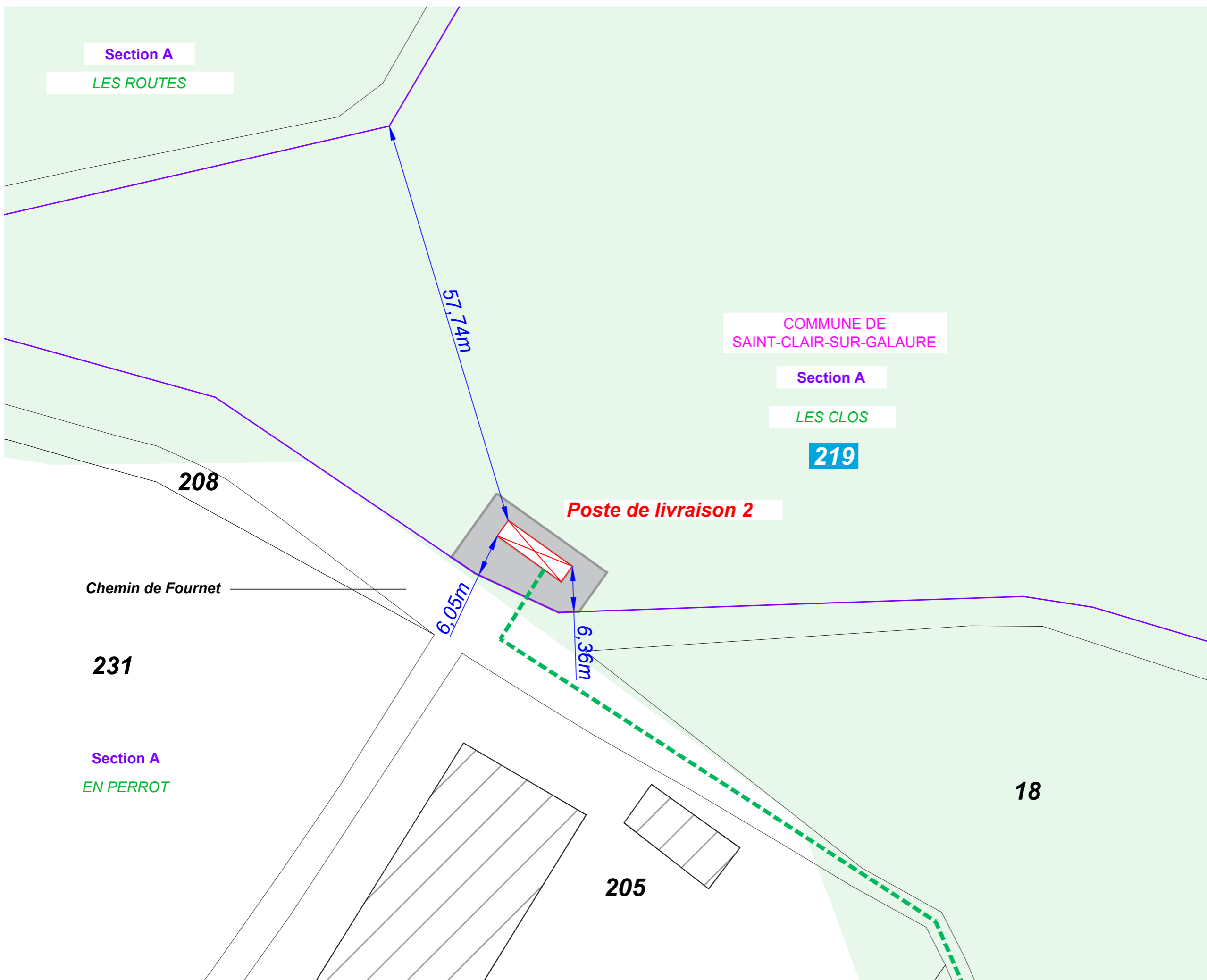


Architecte















**I'M IN ARCHITECTURE**  
21 rue d'Auteuil 75016 PARIS  
06 71 15 45 63 / i.m.in.archi@gmx.com  
SARL au capital de 16500€  
533 863 940 R.C.S. PARIS



EDF Renouvelables FRANCE  
Agence de Lyon - 150, Allée des Noisetiers  
Zac du Puy d'or 69760 LIMONEST



**Plan du raccordement électrique inter-éolienne**

- E01 à E10** **Légende**
-  Localisation des éoliennes et du survol
  -  Limites de section
  -  Limites de Lieu-dit
  -  Limites de commune
  -  Numéros parcelaires
  -  Limites parcelaires
  -  Parcelle implantée
  -  Limites parcelle concernée
  -  Aires de montage
  -  Aire de stockage
  -  Aire de montage flèche de grue
  -  Localisation du PDL
  -  Localisation de la citerne
  -  Raccordement électrique inter-éoliennes

**Echelle 1/10000**

0m 50m 100m 150m 200m

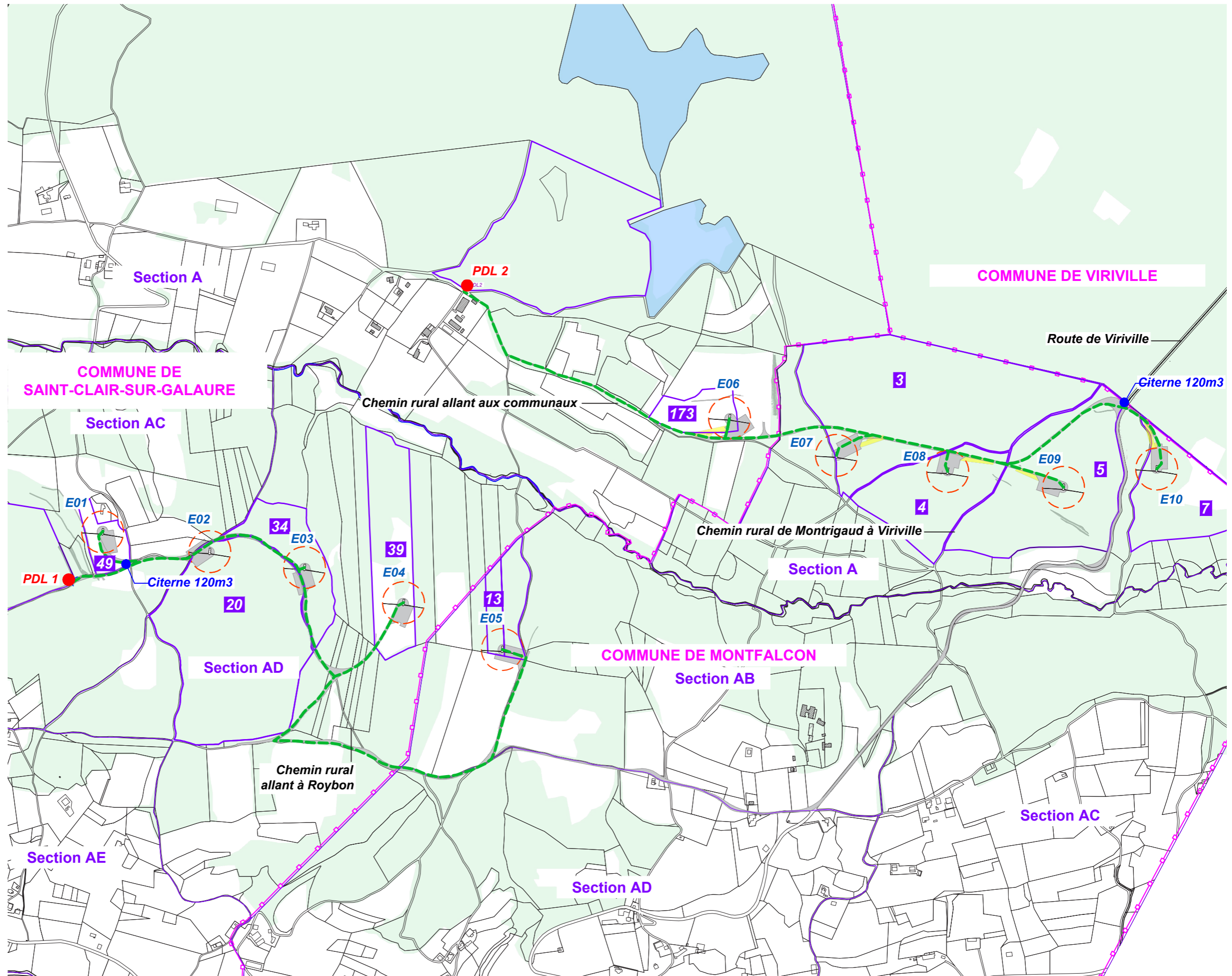


**Architecte**


**I'M IN ARCHITECTURE**  
 21 rue d'Auteuil 75016 PARIS  
 06 71 15 45 63 // [im.in.archi@gmx.com](mailto:im.in.archi@gmx.com)  
 SARL au capital de 16500€  
 533 863 940 R.C.S. PARIS



**EDF Renouvelables FRANCE**  
 Agence de Lyon - 150, Allée des Noisetiers  
 Zac du Puy d'or 69760 LIMONEST







# Plans de masse des constructions

## Contenu

- Principe d'aménagement d'une aire de levage en phase travaux
- Principe d'aménagement des abords d'une éolienne en phase exploitation

## Architecte

**I'M IN ARCHITECTURE**  
21 rue d'Auteuil 75016 PARIS  
06 71 15 45 63 // [im.in.archi@gmx.com](mailto:im.in.archi@gmx.com)  
SARL au Capital de 16500€  
533 863 940 R.C.S. PARIS



EDF Renouvelables FRANCE  
Agence de Lyon - 150, Allée des Noisetiers  
Zac du Puy d'or 69760 LIMONEST

Principe d'aménagement  
d'une aire de levage en  
phase travaux

Echelle 1/500



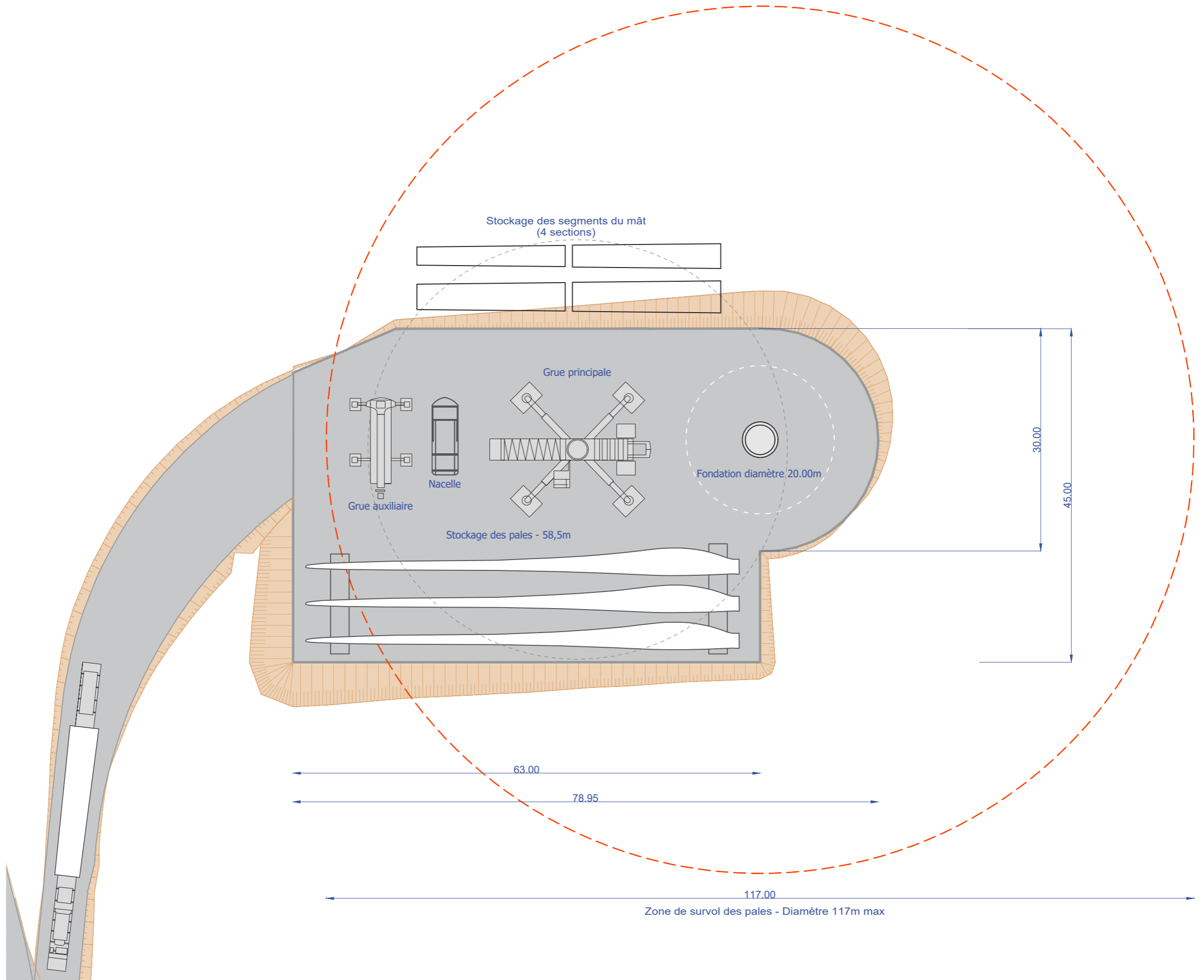
Architecte

I'M IN ARCHITECTURE

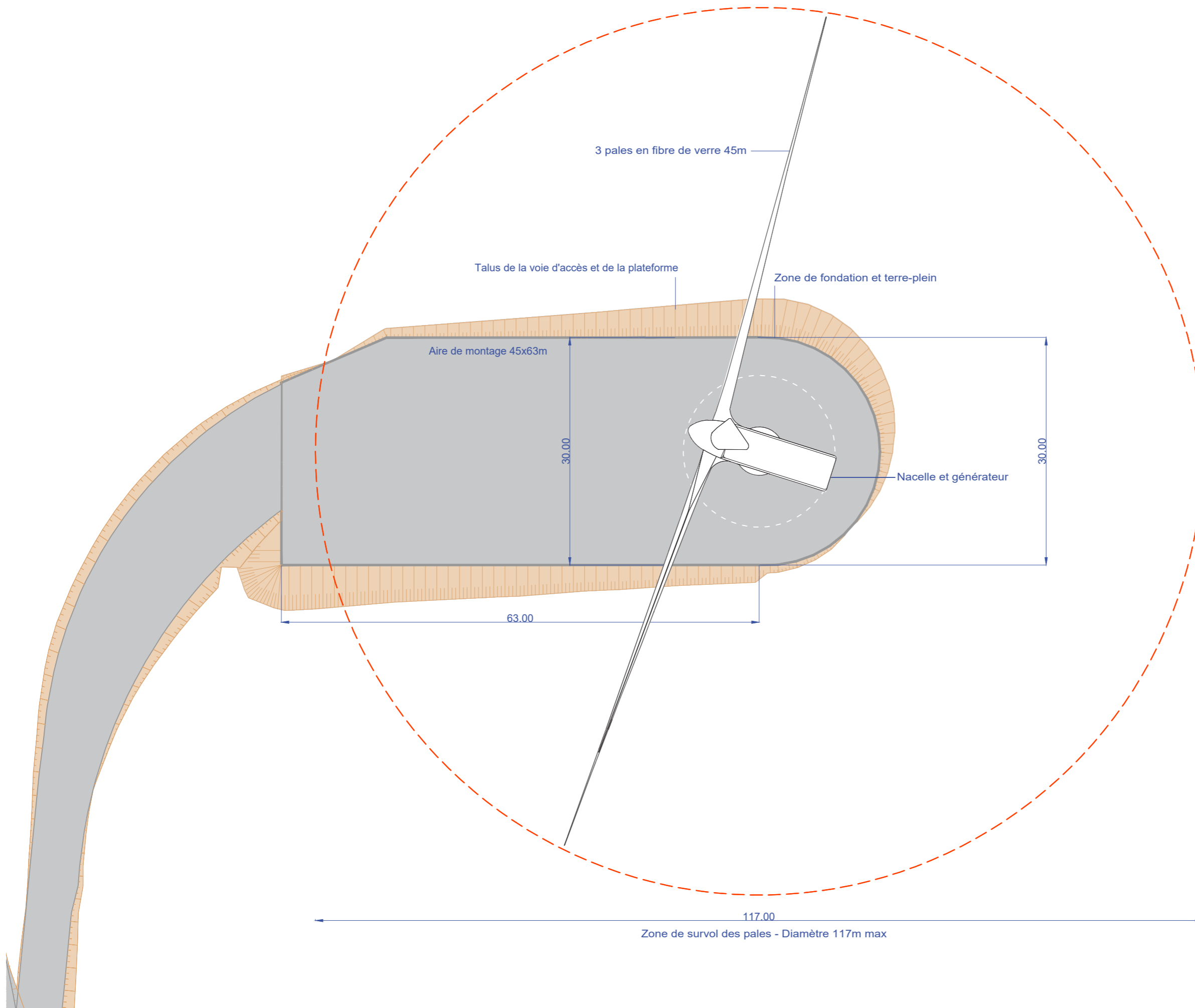
21 rue d'Auteuil 75016 PARIS  
06 71 15 45 63 // [im.in.archi@gmx.com](mailto:im.in.archi@gmx.com)  
SARL au capital de 16500€  
533 863 940 R.C.S. PARIS




EDF Renouvelables FRANCE  
Agence de Lyon - 150, Allée des Noisetiers  
Zac du Puy d'or 69760 LIMONEST



**Principe d'aménagement  
des abords d'une éolienne en  
phase exploitation**



**Echelle 1/500**




**Architecte**

**I'M IN ARCHITECTURE**  
21 rue d'Auteuil 75016 PARIS  
06 71 15 45 63 // [im.in.archi@gmx.com](mailto:im.in.archi@gmx.com)  
SARL au capital de 16500€  
533 863 940 R.C.S. PARIS



**EDF Renouvelables FRANCE**  
Agence de Lyon - 150, Allée des Noisetiers  
Zac du Puy d'or 69760 LIMONEST





# Plans des façades et des toitures

## Contenu

### Plan des façades et des toitures :

- Plan modèle du type d'éolienne
- Plan modèle d'un poste de livraison

## Architecte

**I'M IN ARCHITECTURE**  
21 rue d'Auteuil 75016 PARIS  
06 71 15 45 63 // [im.in.archi@gmx.com](mailto:im.in.archi@gmx.com)  
SARL au capital de 16500€  
533 863 940 R.C.S. PARIS



EDF Renouvelables FRANCE  
Agence de Lyon - 150, Allée des Noisetiers  
Zac du Puy d'or 69760 LIMONEST

Plan modèle du type  
d'éolienne concernée

Légende

Echelle 1/750



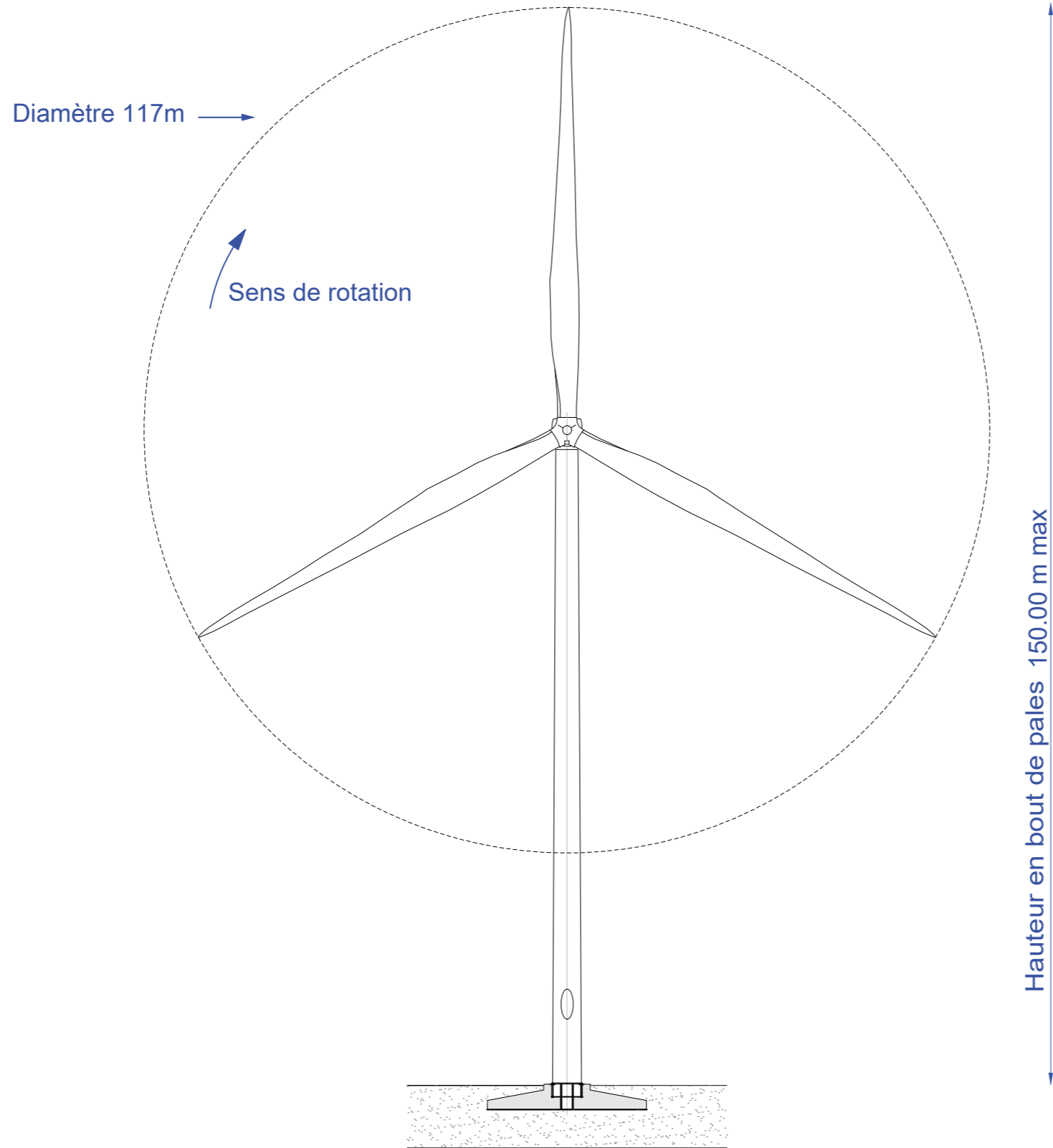
Architecte

**I'M IN ARCHITECTURE**


21 rue d'Auteuil 75016 PARIS  
06 71 15 45 63 // im.in.archi@gmx.com  
SARL au capital de 16500€  
533 863 940 R.C.S. PARIS



EDF Renouvelables FRANCE  
Agence de Lyon - 150, Allée des Noisetiers  
Zac du Puy d'or 69760 LIMONEST

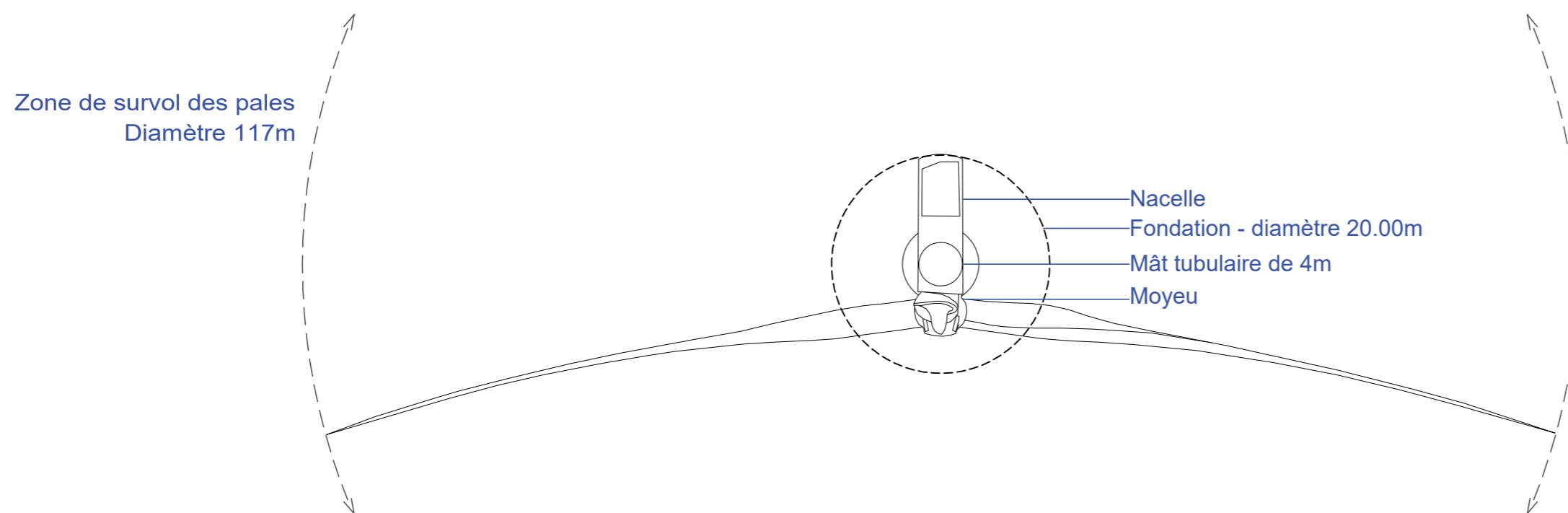


Vue de profil



Vue de face

Plan modèle du type  
d'éolienne concernée



Vue de dessus

Echelle 1/500



Architecte

**I'M IN ARCHITECTURE**  
21 rue d'Auteuil 75016 PARIS  
06 71 15 45 63 // [im.in.archi@gmx.com](mailto:im.in.archi@gmx.com)  
SARL au capital de 16500€  
533 863 940 R.C.S. PARIS



EDF Renouvelables FRANCE  
Agence de Lyon - 150, Allée des Noisetiers  
Zac du Puy d'or 69760 LIMONEST

**Plan modèle  
 d'un poste de livraison**

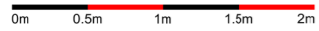
**Légende**

**Caractéristiques du PDL :**

Surface de plancher de 29,15 m<sup>2</sup>  
 Hauteur de 2,67 m  
 Longueur de 11,00 m  
 Largeur de 2,65 m

Aspect extérieur - RAL

**Echelle 1/50**

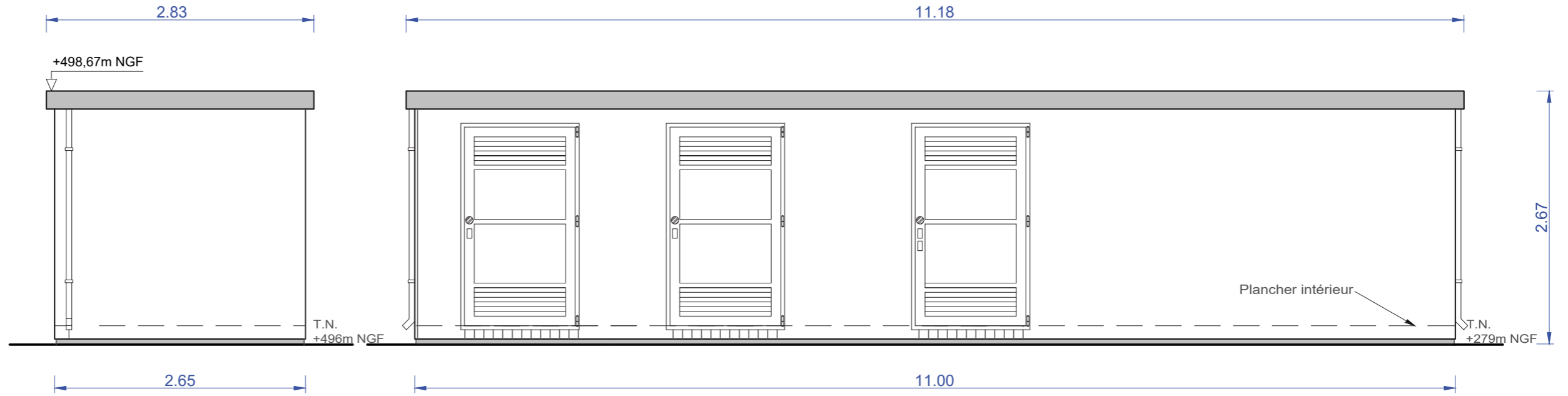


**Architecte**

**I'M IN ARCHITECTURE**  
 21 rue d'Auteuil 75016 PARIS  
 06 71 15 45 63 / [im.in.archi@gmx.com](mailto:im.in.archi@gmx.com)  
 SARL au capital de 16500€  
 533 863 940 R.C.S. PARIS

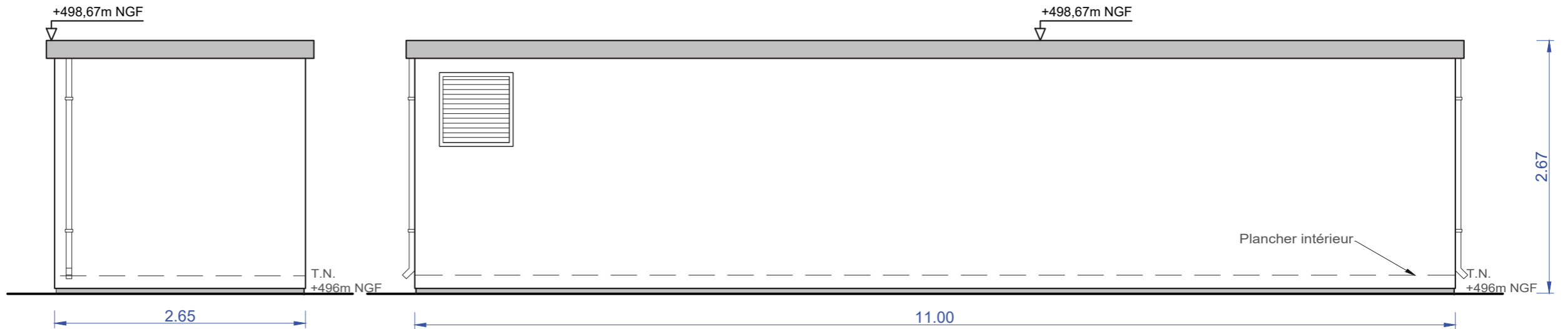


EDF Renouvelables FRANCE  
 Agence de Lyon - 150, Allée des Noisetiers  
 Zac du Puy d'or 69760 LIMONEST



**Vue de gauche**


**Vue de face**



**Vue de gauche**

**Vue arrière**





# Plans en coupe du terrain et de la construction

## Contenu

- Profil en long du terrain  
et des éoliennes dans l'axe du projet  
de E01 à E10
- Vue en coupe des aires de montage  
de E01 à E10
- Vue en coupe de la fondation d'une  
éolienne
- Vue en coupe d'un poste de livraison  
électrique

## Architecte

**I'M IN ARCHITECTURE**  
21 rue d'Auteuil 75016 PARIS  
06 71 15 45 63 // [im.in.archi@gmx.com](mailto:im.in.archi@gmx.com)  
SARL au capital de 16500€  
533 863 940 R.C.S. PARIS


















EDF Renouvelables FRANCE  
Agence de Lyon - 150, Allée des Noisetiers  
Zac du Puy d'or 69760 LIMONEST

Plan de localisation  
 des coupes AA' et BB'

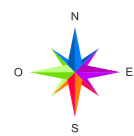
Légende

E01 à E10

-  Localisation des éoliennes et du survol
-  Limites de section
-  Limites de Lieu-dit
-  Limites de commune
-  Numéros parcellaires
-  Limites parcellaires
-  Parcelle implantée
-  Limites parcelle concernée
-  Voies d'accès au site éolien
-  Aire de montage
-  Aire de stockage
-  Aire de montage flèche de grue
-  Localisation du PDL
-  Localisation de la citerne
-  Zone boisée

Echelle 1/10000

0m 50m 100m 150m 200m

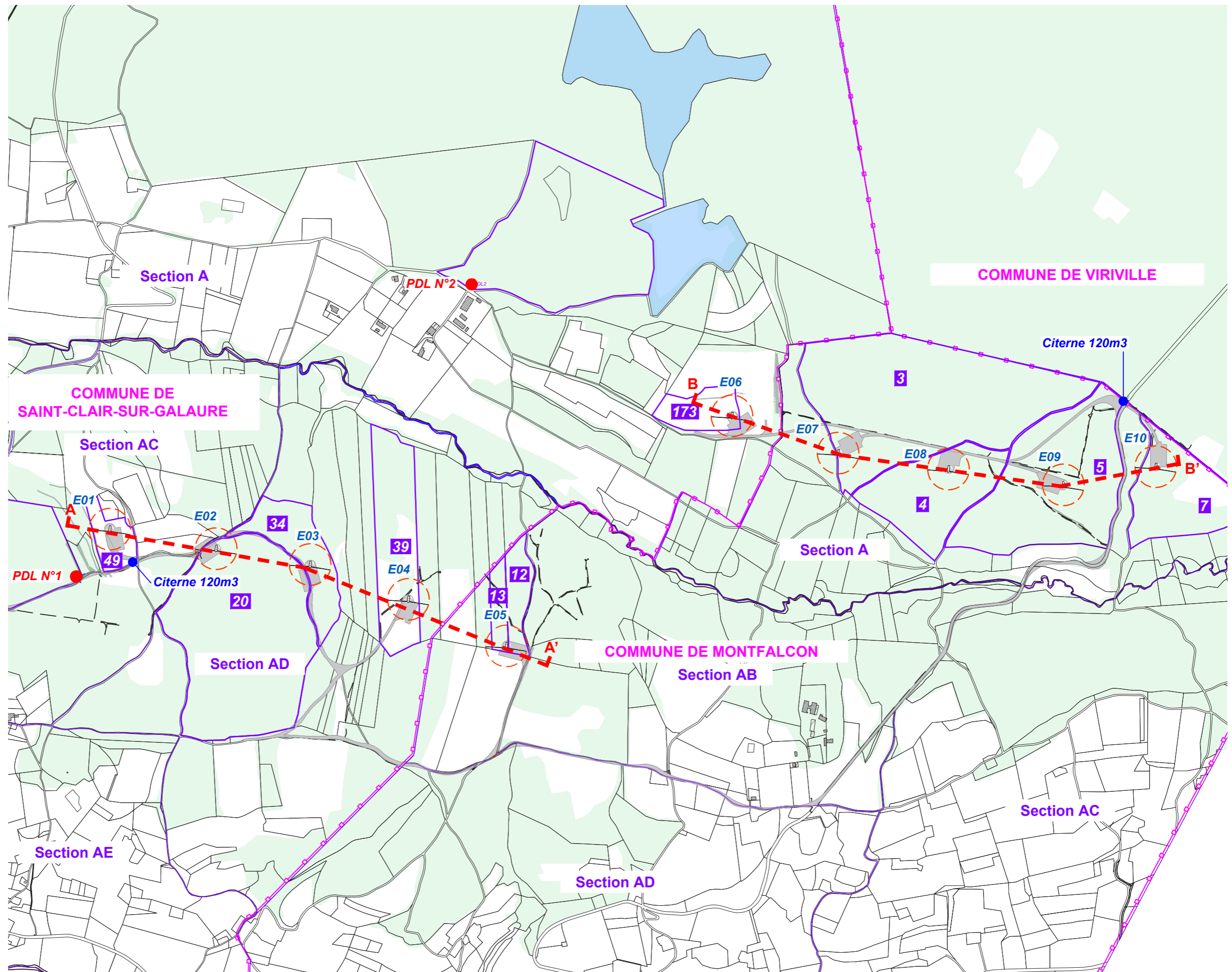


Architecte

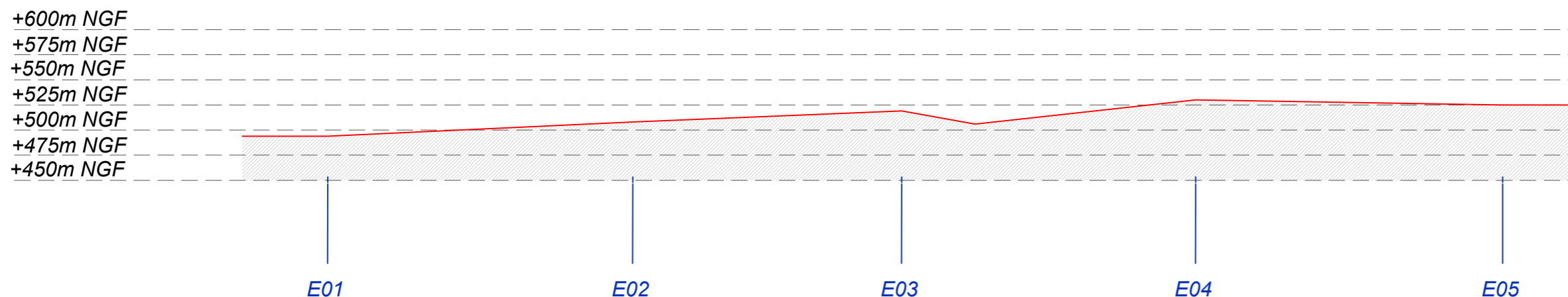
**I'M IN ARCHITECTURE**  
 21 rue d'Auteuil 75016 PARIS  
 06 71 15 45 63 // [im.in.archi@gmx.com](mailto:im.in.archi@gmx.com)  
 SARL au capital de 16500€  
 533 863 940 R.C.S. PARIS





EDF Renouvelables FRANCE  
 Agence de Lyon - 150, Allée des Noisetiers  
 Zac du Puy d'or 69760 LIMONEST



**Profil en long du terrain  
 et des éoliennes E01 à E05  
 dans l'axe du projet**



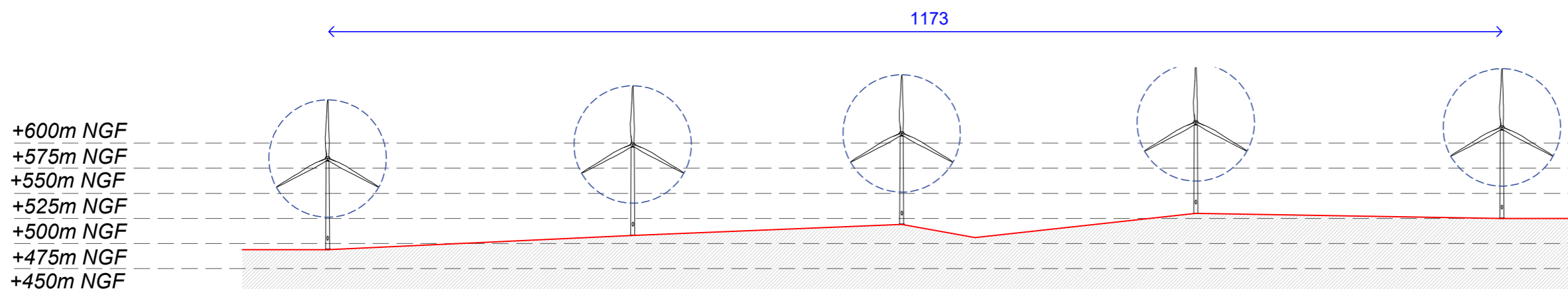
**Légende**

-  Terrain naturel
-  Eolienne - PROJET

Echelle 1/5000



**Profil du terrain existant de la coupe AA'**



Eoliennes	E01	E02	E03	E04	E05				
Distances Partielles et Cumulées (m)	0.00	307	307	268	575	293	868	305	1173
Altitude au sol des éoliennes ( m NGF)	494	508	519	530	530	530	530	525	525

**Architecte**

**I'M IN ARCHITECTURE**  
 21 rue d'Auteuil 75016 PARIS  
 06 71 15 45 63 / i.m.in.archi@gmx.com  
 SARL au capital de 16500€  
 533 863 940 R.C.S. PARIS





EDF Renouvelables FRANCE  
 Agence de Lyon - 150, Allée des Noisetiers  
 Zac du Puy d'or 69760 LIMONEST

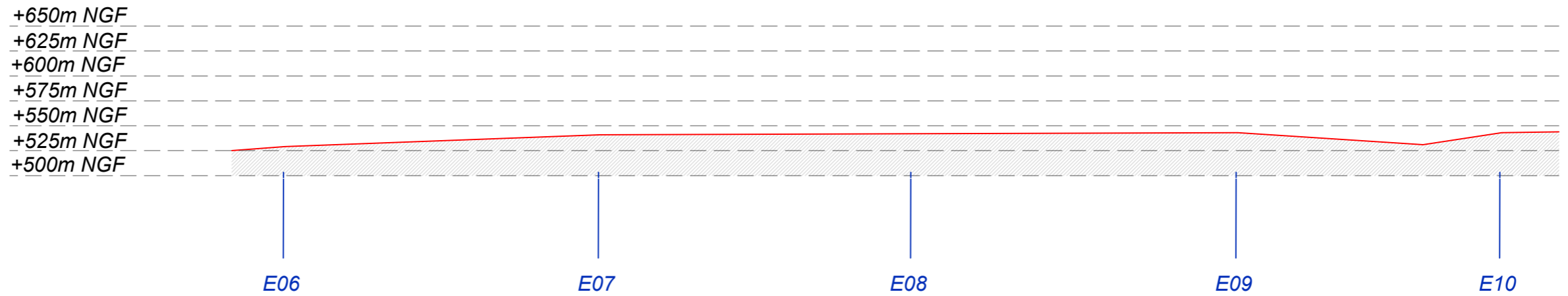
**Profil du terrain existant de la coupe AA' avec les éoliennes E01 à E05**

**Profil en long du terrain  
 et des éoliennes E05 à E10  
 dans l'axe du projet**

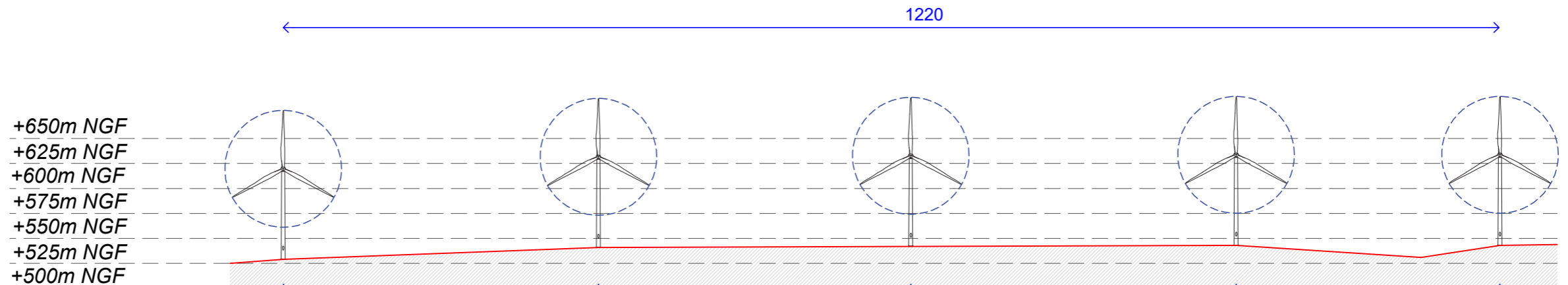
**Légende**

-  Terrain naturel
-  Eolienne - PROJET

Echelle 1/5000



**Profil du terrain existant de la coupe BB'**



Eoliennes	E06	E07	E08	E09	E10				
Distances Partielles et Cumulées (m)	0.00	316	316	313	629	326	925	265	1210
Altitude au sol des éoliennes ( m NGF)	529	541	542	543	543	544	544	544	544

**Profil du terrain existant de la coupe BB' avec les éoliennes E06 à E10**

**Architecte**

**I'M IN ARCHITECTURE**  
 21 rue d'Auteuil 75016 PARIS  
 06 71 15 45 63 / im.in.archi@gmx.com  
 SARL au capital de 16500€  
 533 863 940 R.C.S. PARIS







EDF Renouvelables FRANCE  
 Agence de Lyon - 150, Allée des Noisetiers  
 Zac du Puy d'or 69760 LIMONEST


**Vue en coupe  
 de l'aire de montage  
 de l'éolienne E01**

**Légende**

**Plan de coupe  
 de l'éolienne E01**

-  Terrain naturel
-  Eolienne
-  Aire de montage
-  Terrassement

**Echelle 1/250**

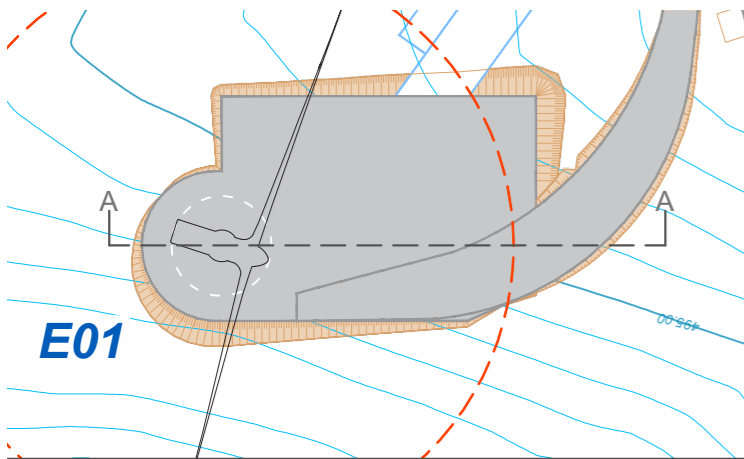


**Architecte**


**I'M IN ARCHITECTURE**  
 21 rue d'Auteuil 75016 PARIS  
 06 71 15 45 63 // [im.in.archi@gmx.com](mailto:im.in.archi@gmx.com)  
 SARL au capital de 16500€  
 533 863 940 R.C.S. PARIS




**EDF Renouvelables FRANCE**  
 Agence de Lyon - 150, Allée des Noisetiers  
 Zac du Puy d'or 69760 LIMONEST



**Plan de localisation de la coupe**



**Vue en coupe de l'état existant**








**Vue en coupe de l'état projeté**

**Vue en coupe  
 de l'aire de montage  
 de l'éolienne E02**

**Légende**

Plan de coupe  
 de l'éolienne E02

-  Terrain naturel
-  Eolienne
-  Aire de montage
-  Terrassement
-  Zone boisée existante
-  Zone boisée à supprimer

**Echelle 1/250**

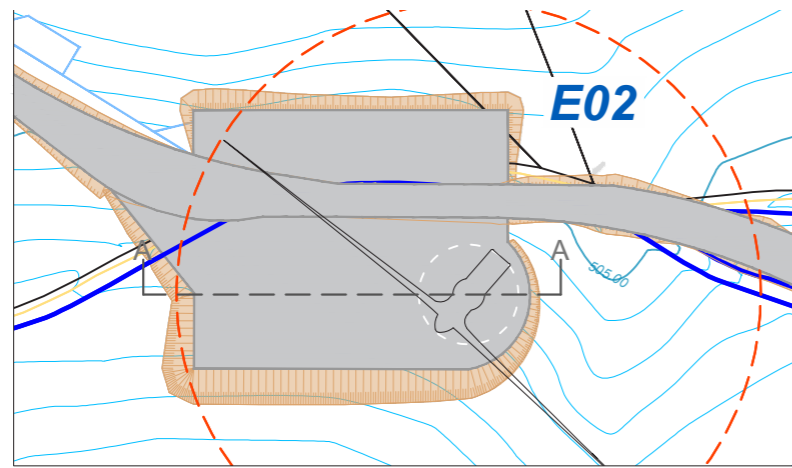


**Architecte**

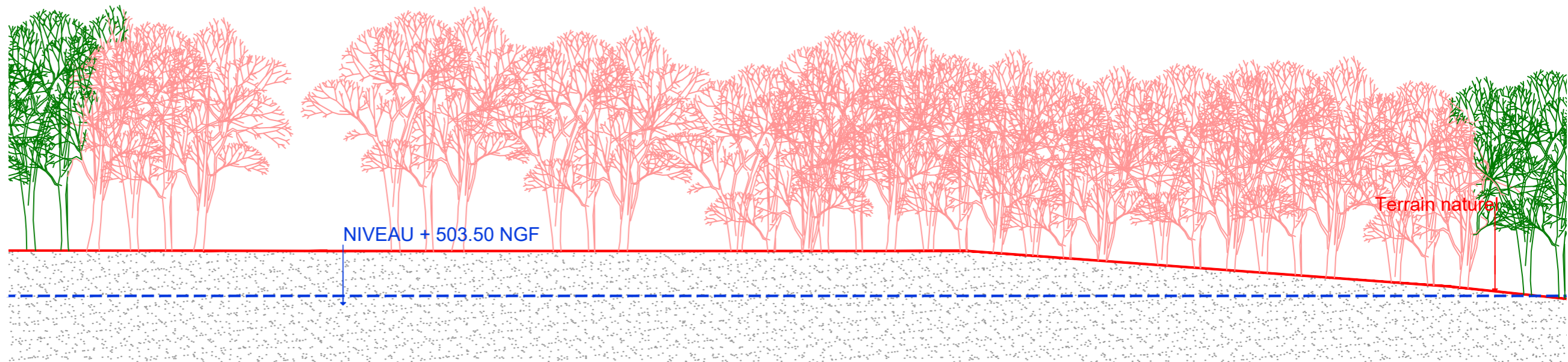
**I'M IN ARCHITECTURE**  
 21 rue d'Auteuil 75016 PARIS  
 06 71 15 45 63 / im.in.archi@gmx.com  
 SARL au capital de 16500€  
 533 863 940 R.C.S. PARIS




EDF Renouvelables FRANCE  
 Agence de Lyon - 150, Allée des Noisetiers  
 Zac du Puy d'or 69760 LIMONEST



**Plan de localisation de la coupe**



**Vue en coupe de l'état existant**



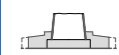
**Vue en coupe de l'état projeté**


**Vue en coupe  
 de l'aire de montage  
 de l'éolienne E03**

**Légende**


**Plan de coupe  
 de l'éolienne E03**


 Terrain naturel

 Eolienne


 Aire de montage

 Terrassement

 Zone boisée existante

 Zone boisée à supprimer

**Echelle 1/250**

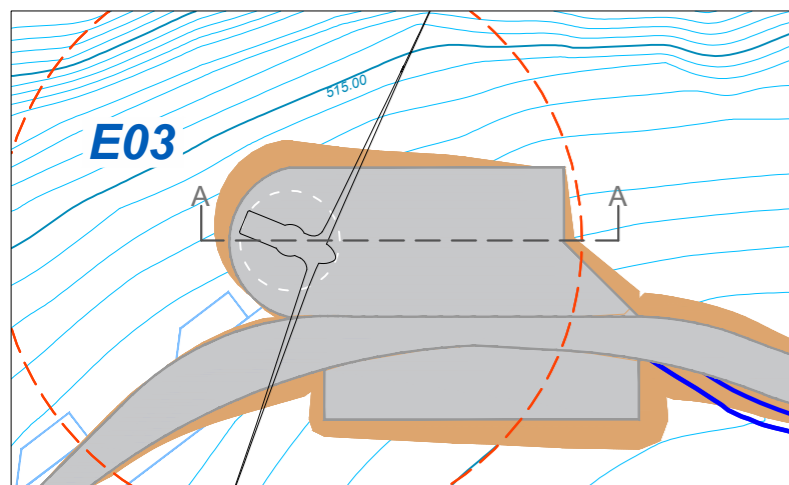


**Architecte**

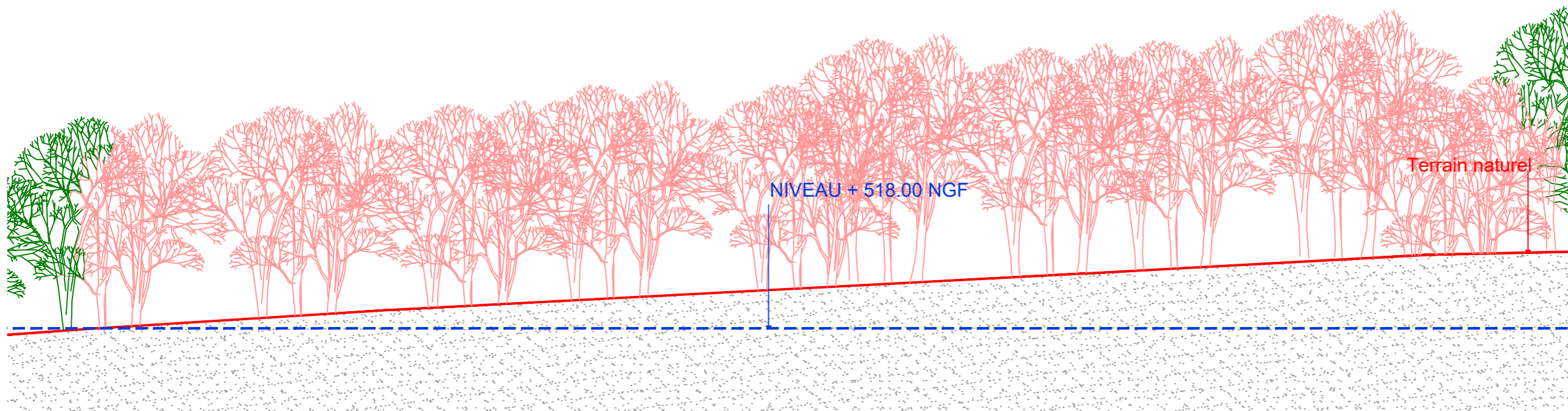
**I'M IN ARCHITECTURE**  
 21 rue d'Auteuil 75016 PARIS  
 06 71 15 45 63 / i.m.in.archi@gmx.com  
 SARL au capital de 16500€  
 533 863 940 R.C.S. PARIS




**EDF Renouvelables FRANCE**  
 Agence de Lyon - 150, Allée des Noisetiers  
 Zac du Puy d'or 69760 LIMONEST



**Plan de localisation de la coupe**



**Vue en coupe de l'état existant**







**Vue en coupe de l'état projeté**

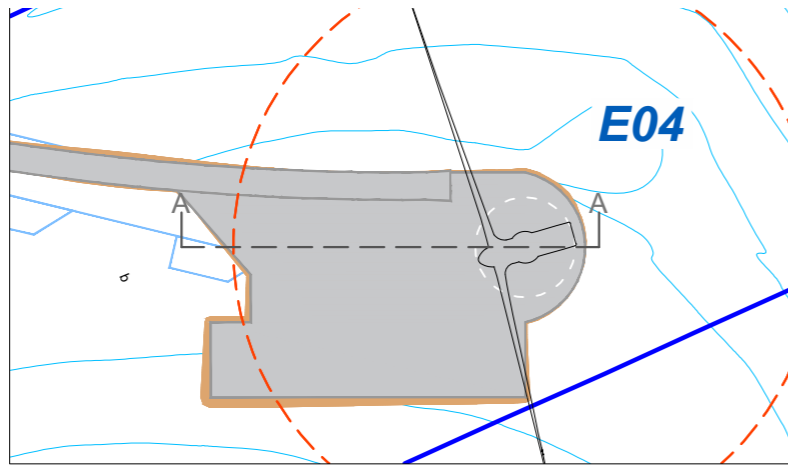
**Vue en coupe  
 de l'aire de montage  
 de l'éolienne E04**

**Légende**

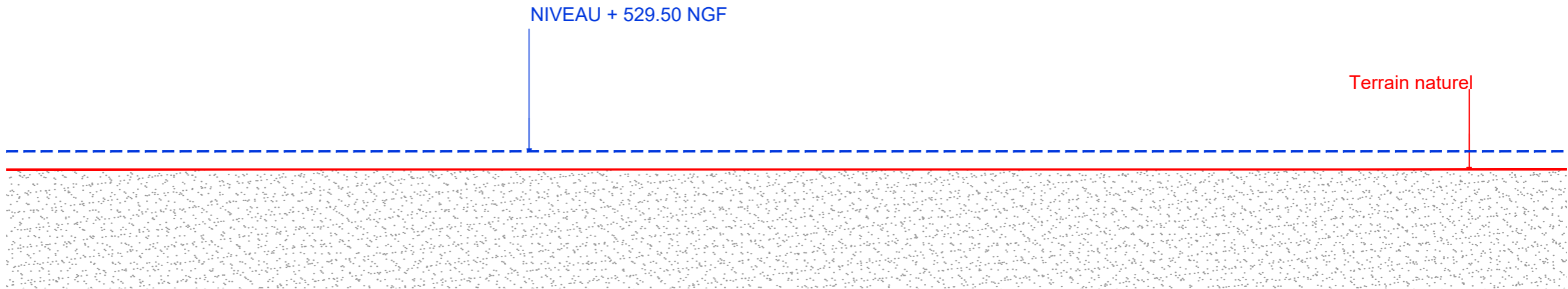
Plan de coupe  
 de l'éolienne E04

-  Terrain naturel
-  Eolienne
-  Aire de montage
-  Terrassement


**Echelle 1/250**



**Plan de localisation de la coupe**



**Vue en coupe de l'état existant**



**Vue en coupe de l'état projeté**

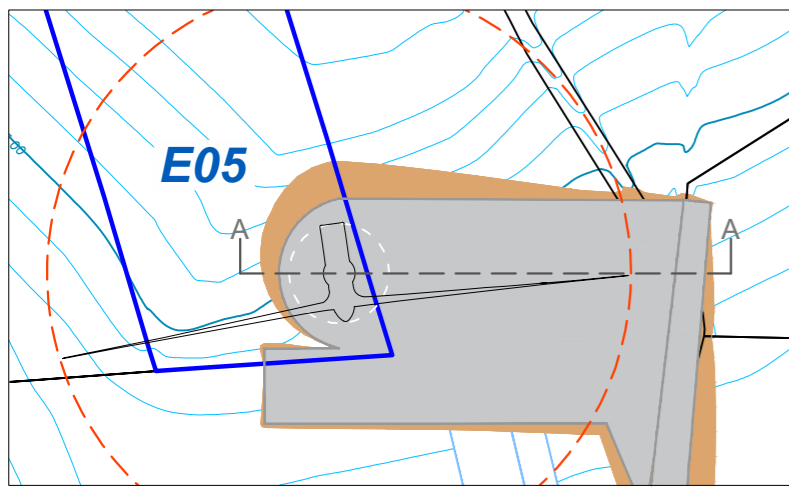
**Architecte**

**I'M IN ARCHITECTURE**  
 21 rue d'Auteuil 75016 PARIS  
 06 71 15 45 63 / im.in.archi@gmx.com  
 SARL au capital de 16500€  
 533 863 940 R.C.S. PARIS

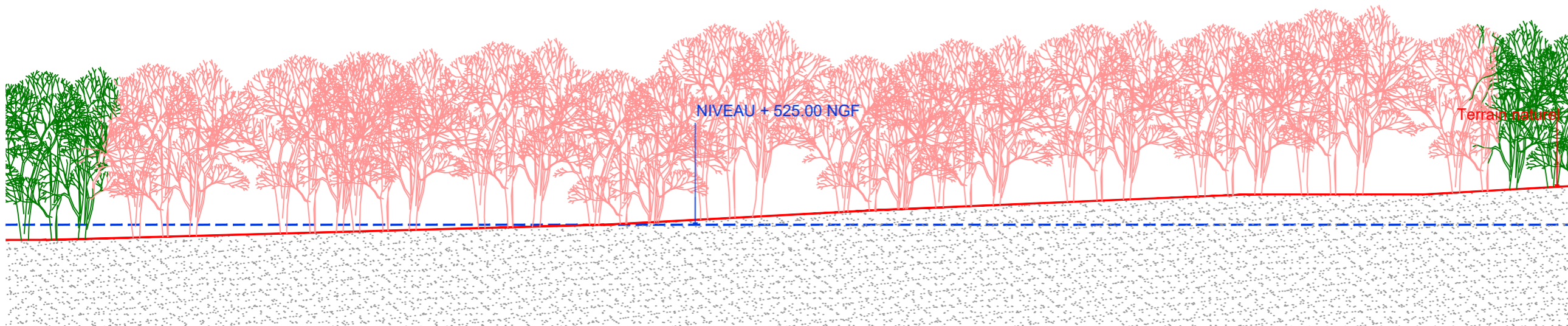


EDF Renouvelables FRANCE  
 Agence de Lyon - 150, Allée des Noisetiers  
 Zac du Puy d'or 69760 LIMONEST






Plan de localisation de la coupe



Vue en coupe de l'état existant



Vue en coupe de l'état projeté

Vue en coupe  
 de l'aire de montage  
 de l'éolienne E05

Légende

Plan de coupe  
 de l'éolienne E05

Terrain naturel

Eolienne

Aire de montage

Terrassement

Zone boisée existante

Zone boisée  
 à supprimer

Echelle 1/250

0m 2.5m 5m 7.5m 10m

Architecte

**I'M IN ARCHITECTURE**  
 21 rue d'Auteuil 75016 PARIS  
 06 71 15 45 63 // [im.in.archi@gmx.com](mailto:im.in.archi@gmx.com)  
 SARL au capital de 16500€  
 533 863 940 R.C.S. PARIS








EDF Renouvelables FRANCE  
 Agence de Lyon - 150, Allée des Noisetiers  
 Zac du Puy d'or 69760 LIMONEST

**Vue en coupe  
 de l'aire de montage  
 de l'éolienne E06**

**Légende**

**Plan de coupe  
 de l'éolienne E07**

-  Terrain naturel
-  Eolienne
-  Aire de montage
-  Terrassement
-  Zone boisée  
à supprimer

**Echelle 1/250**

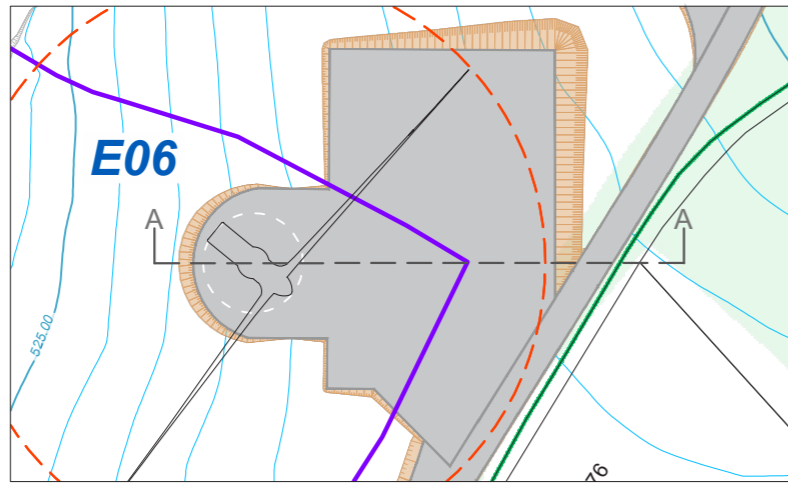


**Architecte**

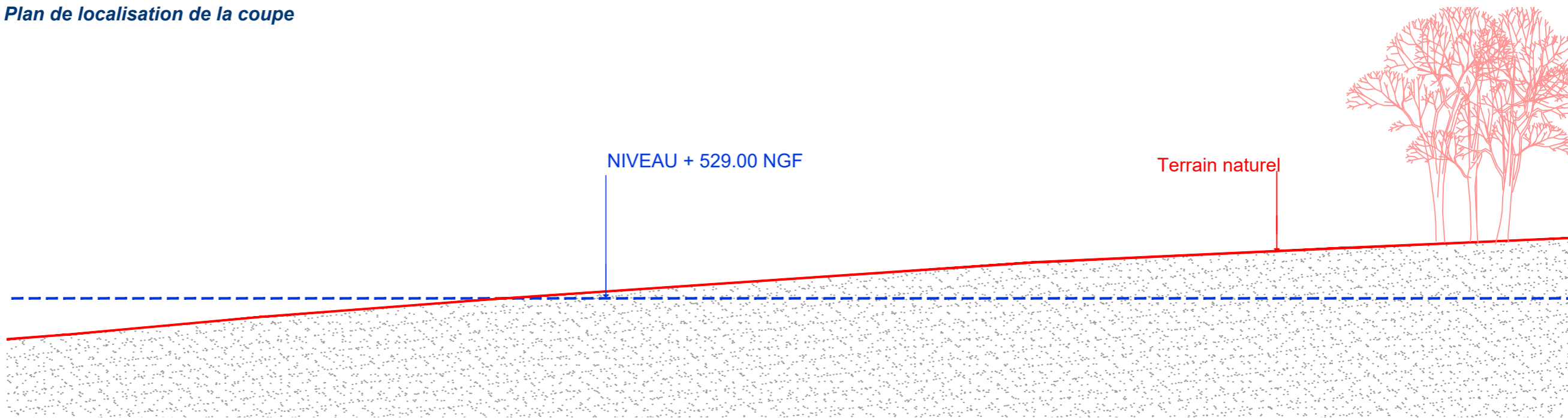
**I'M IN ARCHITECTURE**  
 21 rue d'Auteuil 75016 PARIS  
 06 71 15 45 63 / [im.in.archi@gmx.com](mailto:im.in.archi@gmx.com)  
 SARL au capital de 16500€  
 533 863 940 R.C.S. PARIS



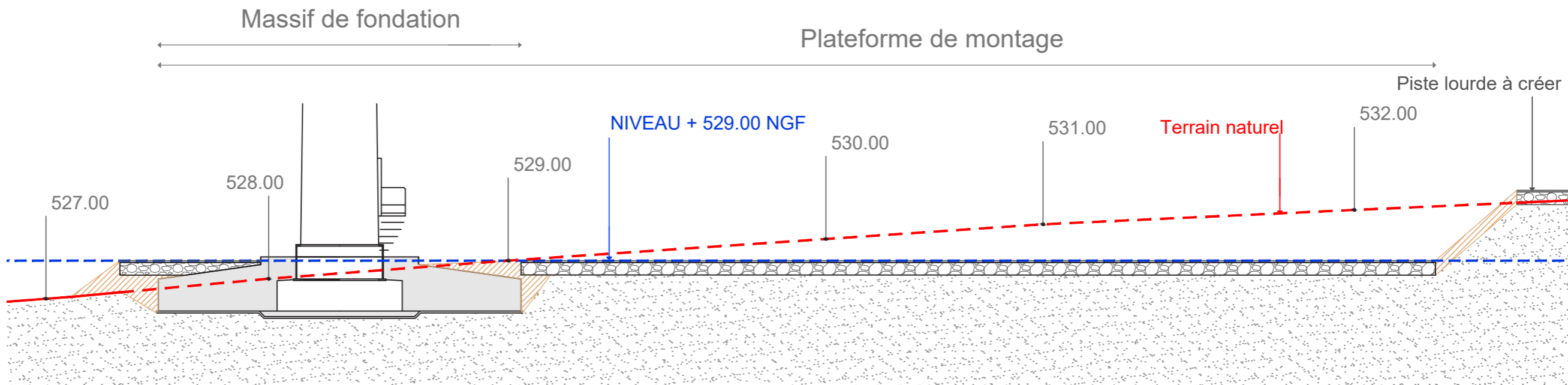
**EDF Renouvelables FRANCE**  
 Agence de Lyon - 150, Allée des Noisetiers  
 Zac du Puy d'or 69760 LIMONEST



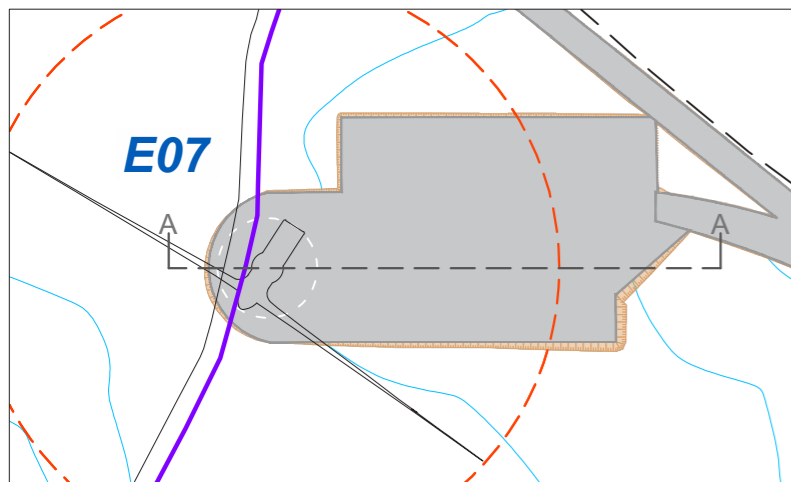
**Plan de localisation de la coupe**



**Vue en coupe de l'état existant**



**Vue en coupe de l'état projeté**









Plan de localisation de la coupe

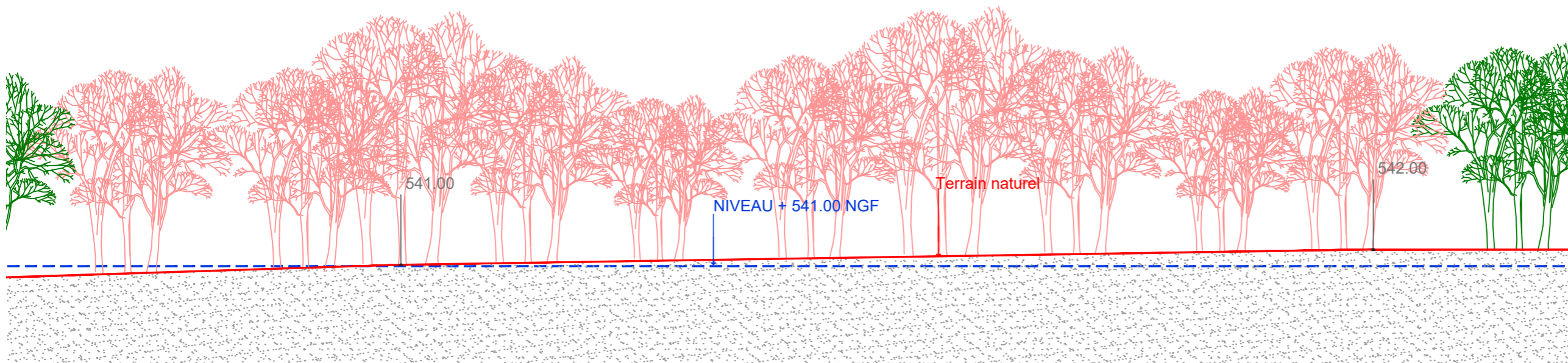
**Vue en coupe  
 de l'aire de montage  
 de l'éolienne E07**

**Légende**

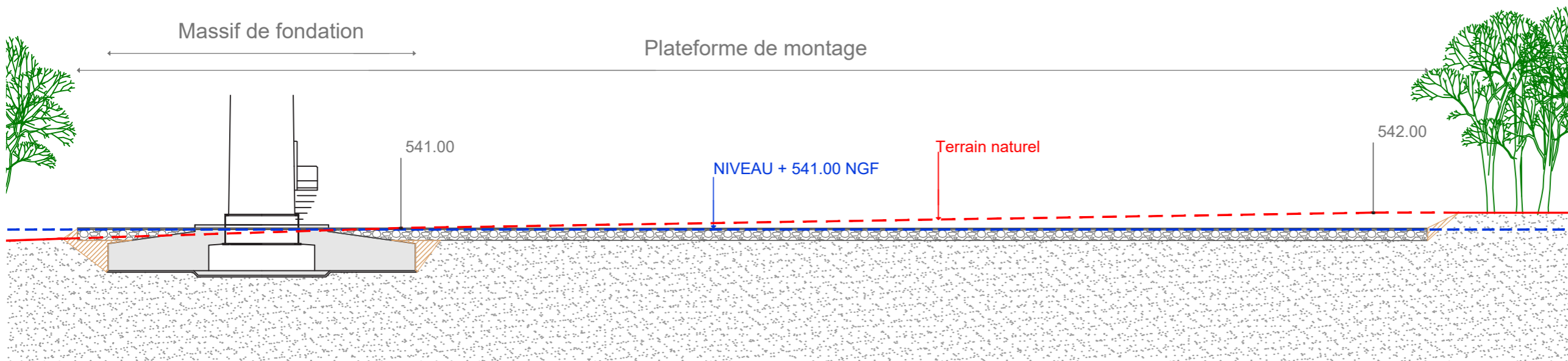
**Plan de coupe  
 de l'éolienne E07**

-  Terrain naturel
-  Eolienne
-  Aire de montage
-  Terrassement
-  Zone boisée existante
-  Zone boisée à supprimer

**Echelle 1/250**



Vue en coupe de l'état existant



Vue en coupe de l'état projeté

**Architecte**

**I'M IN ARCHITECTURE**  
 21 rue d'Auteuil 75016 PARIS  
 06 71 15 45 63 // [im.in.archi@gmx.com](mailto:im.in.archi@gmx.com)  
 SARL au capital de 16500€  
 533 863 940 R.C.S. PARIS



EDF Renouvelables FRANCE  
 Agence de Lyon - 150, Allée des Noisetiers  
 Zac du Puy d'or 69760 LIMONEST

**Vue en coupe  
 de l'aire de montage  
 de l'éolienne E08**

**Légende**

Plan de coupe  
 de l'éolienne E08

-  Terrain naturel
-  Eolienne
-  Aire de montage
-  Terrassement
-  Zone boisée existante
-  Zone boisée à supprimer

**Echelle 1/250**

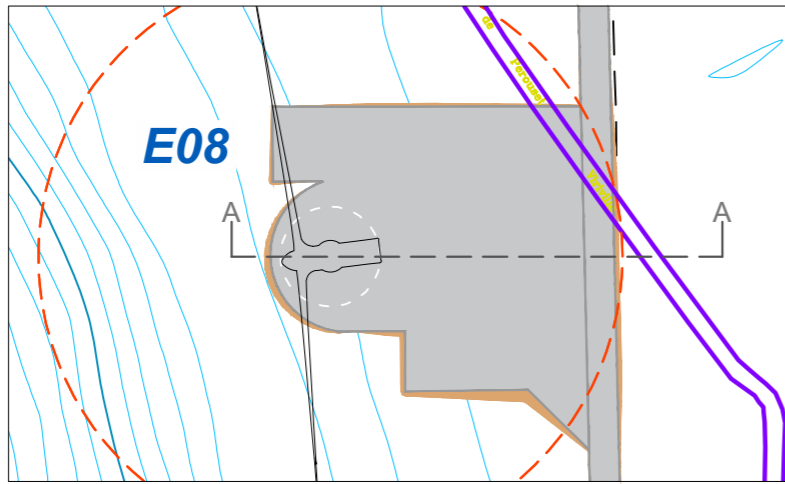


**Architecte**

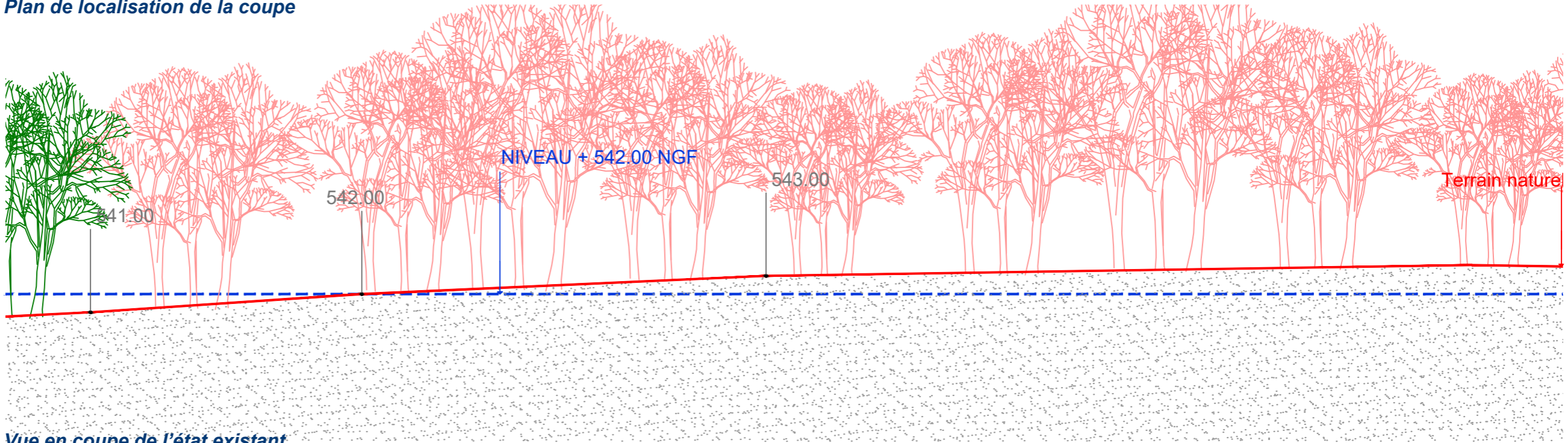
**I'M IN ARCHITECTURE**  
 21 rue d'Auteuil 75016 PARIS  
 06 71 15 45 63 // im.in.archi@gmx.com  
 SARL au capital de 16500€  
 533 863 940 R.C.S. PARIS




EDF Renouvelables FRANCE  
 Agence de Lyon - 150, Allée des Noisetiers  
 Zac du Puy d'or 69760 LIMONEST



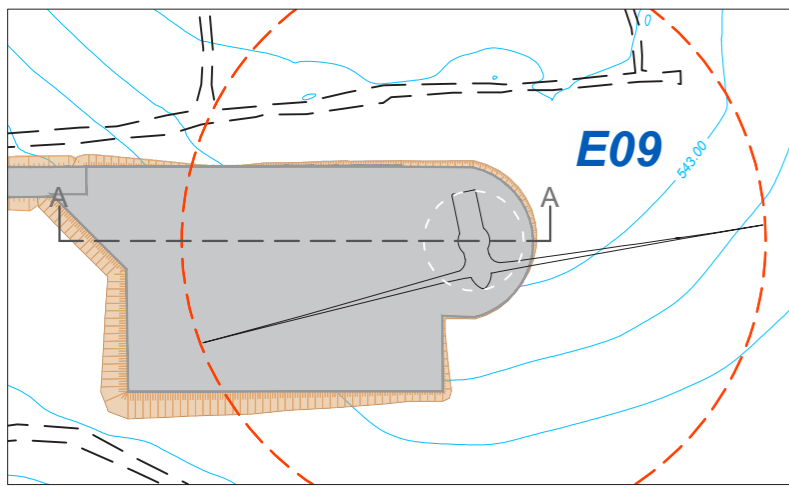
**Plan de localisation de la coupe**



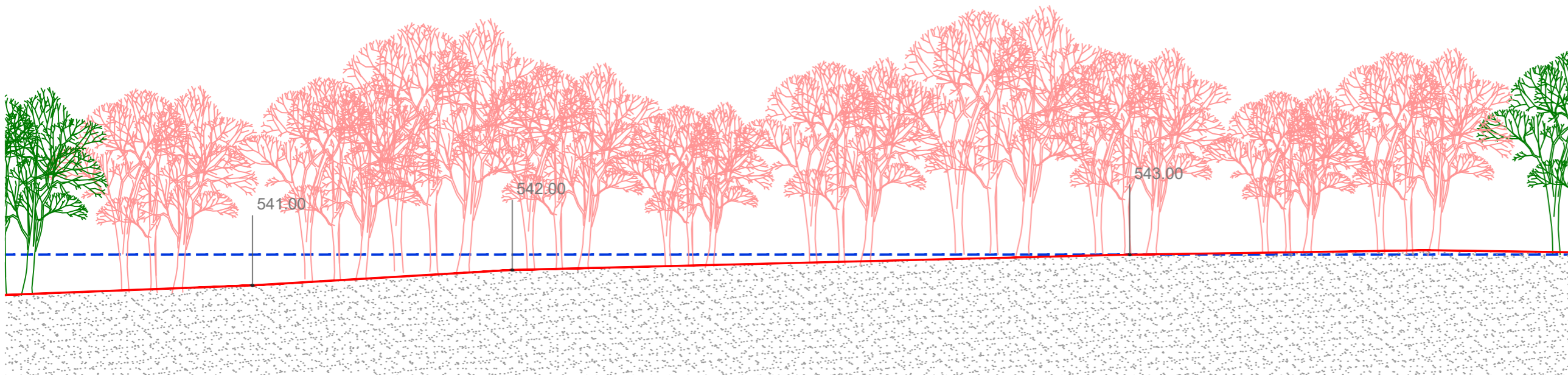
**Vue en coupe de l'état existant**



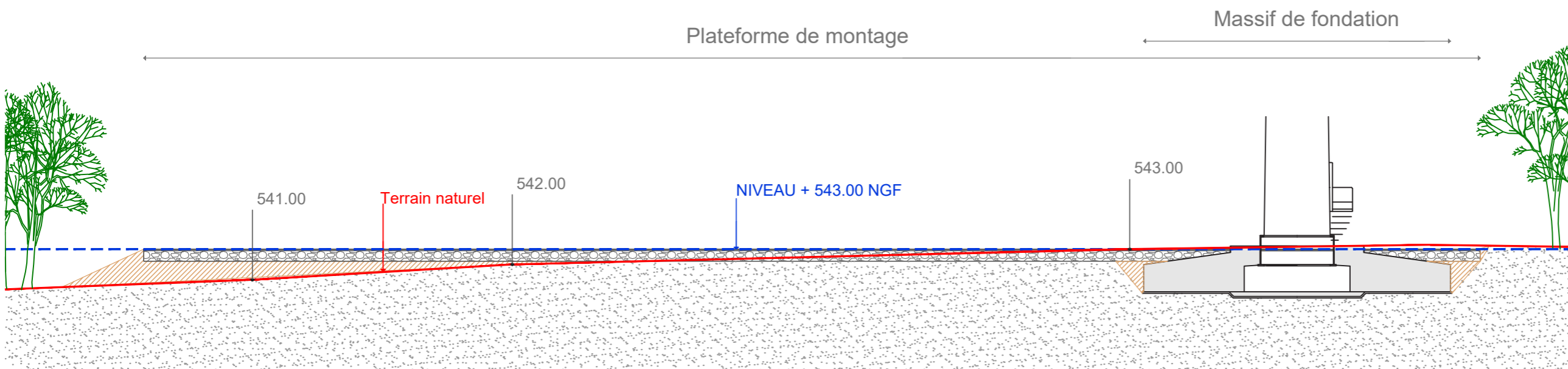
**Vue en coupe de l'état projeté**



Plan de localisation de la coupe



Vue en coupe de l'état existant


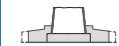






Vue en coupe de l'état projeté


**Vue en coupe  
 de l'aire de montage  
 de l'éolienne E09**

**Légende**

**Plan de coupe  
 de l'éolienne E09**

-  Terrain naturel
-  Eolienne
-  Aire de montage
-  Terrassement
-  Zone boisée existante
-  Zone boisée à supprimer

**Echelle 1/250**



**Architecte**

**I'M IN ARCHITECTURE**  
 21 rue d'Auteuil 75016 PARIS  
 06 71 15 45 63 // [im.in.archi@gmx.com](mailto:im.in.archi@gmx.com)  
 SARL au capital de 16500€  
 533 863 940 R.C.S. PARIS


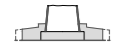






EDF Renouvelables FRANCE  
 Agence de Lyon - 150, Allée des Noisetiers  
 Zac du Puy d'or 69760 LIMONEST

**Vue en coupe  
 de l'aire de montage  
 de l'éolienne E10**

**Légende**

**Plan de coupe  
 de l'éolienne E10**

-  Terrain naturel
-  Eolienne
-  Aire de montage
-  Terrassement
-  Zone boisée existante
-  Zone boisée à supprimer

**Echelle 1/250**

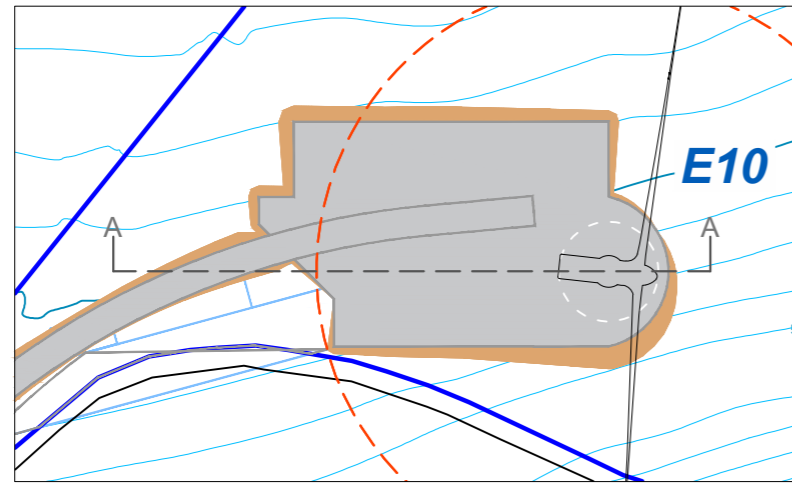


**Architecte**

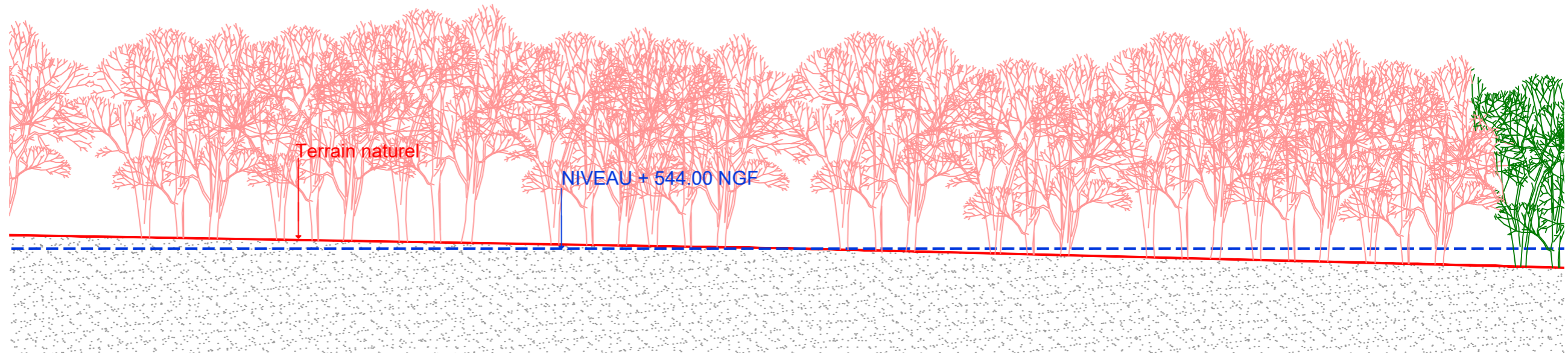
**I'M IN ARCHITECTURE**  
 21 rue d'Auteuil 75016 PARIS  
 06 71 15 45 63 // [im.in.archi@gmx.com](mailto:im.in.archi@gmx.com)  
 SARL au capital de 16500€  
 533 863 940 R.C.S. PARIS




EDF Renouvelables FRANCE  
 Agence de Lyon - 150, Allée des Noisetiers  
 Zac du Puy d'or 69760 LIMONEST



**Plan de localisation de la coupe**



**Vue en coupe de l'état existant**



**Vue en coupe de l'état projeté**

**Vue en coupe de la fondation**

**Légende**

**Echelle 1/200**

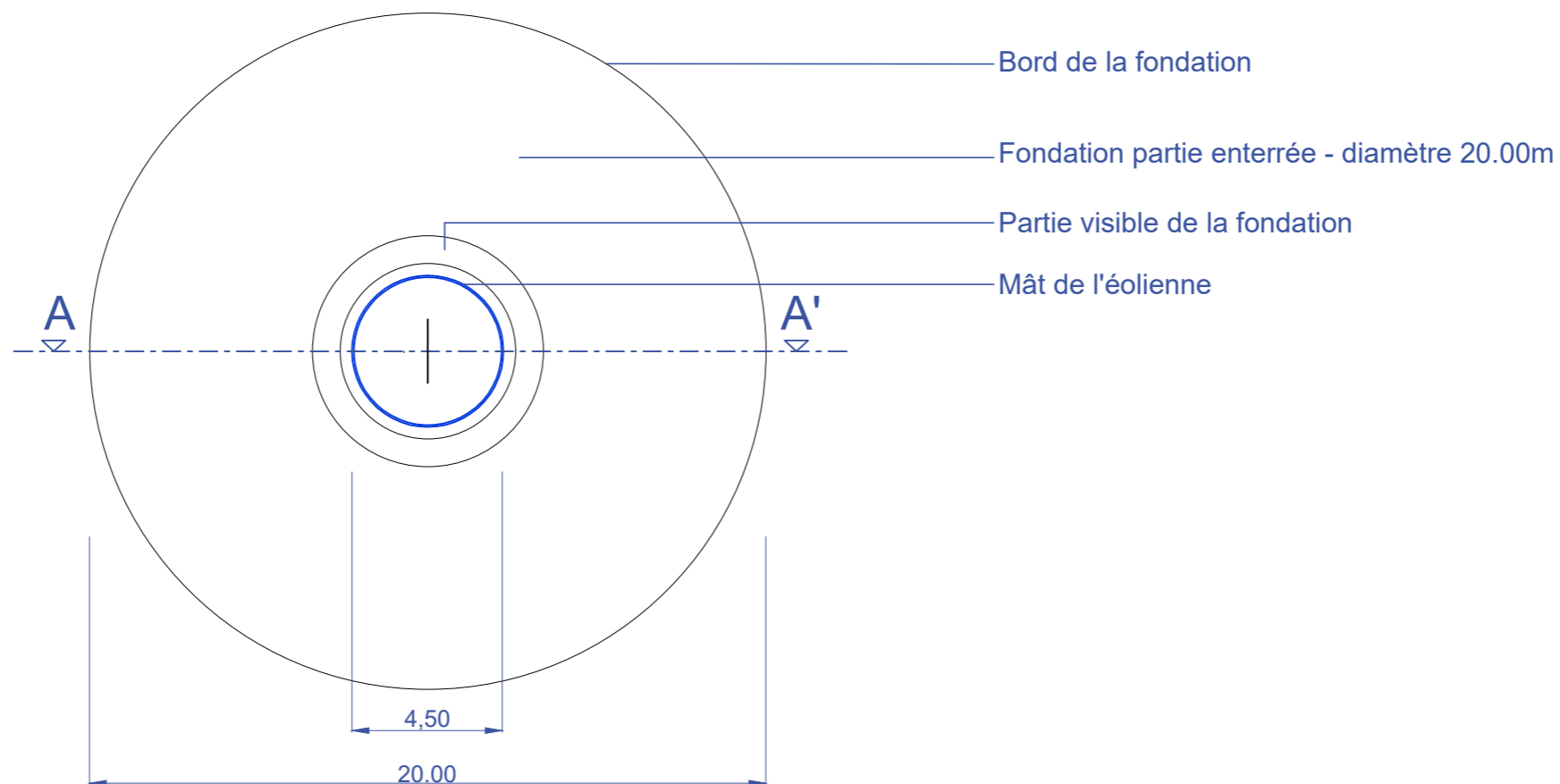


**Architecte**

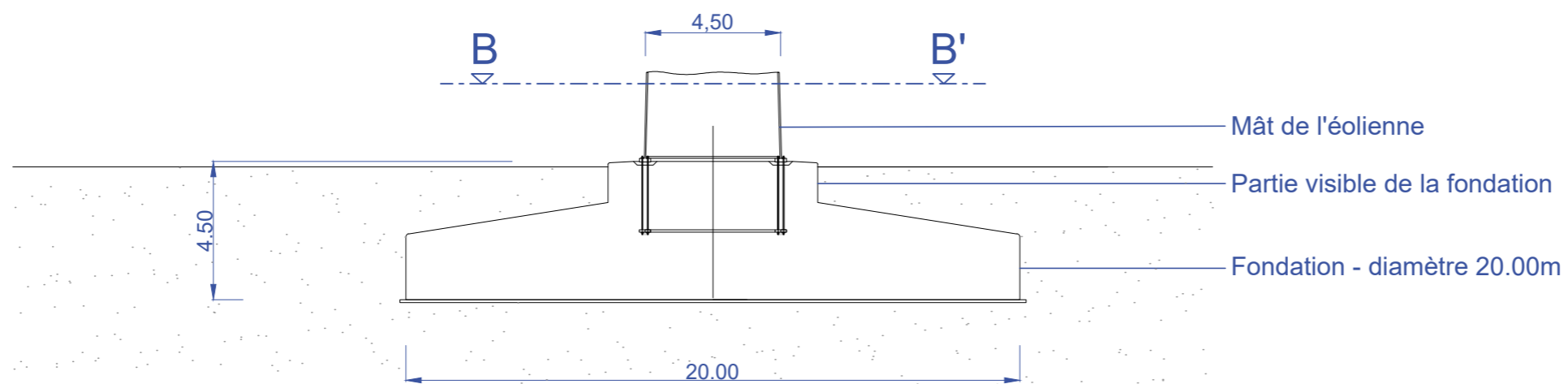
**I'M IN ARCHITECTURE**  
 21 rue d'Auteuil 75016 PARIS  
 06 71 15 45 63 / i.m.in.archi@gmx.com  
 SARL au capital de 16500€  
 533 863 940 R.C.S. PARIS



EDF Renouvelables FRANCE  
 Agence de Lyon - 150, Allée des Noisetiers  
 Zac du Puy d'or 69760 LIMONEST



**Vue de la Coupe BB'**



**Vue de la Coupe AA'**

**Plan modèle  
 du poste de livraison**

**Légende**

**Caractéristiques du PDL :**

Surface de plancher de 29,15 m<sup>2</sup>

Hauteur de 2,67 m

Longueur de 11,00 m

Largeur de 2,65 m

Aspect extérieur - RAL

**Echelle 1/50**



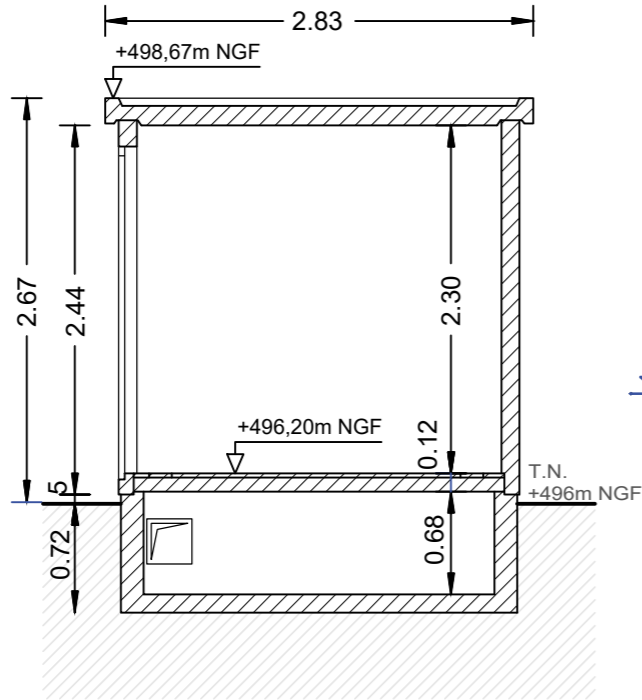
**Architecte**

**I'M IN ARCHITECTURE**

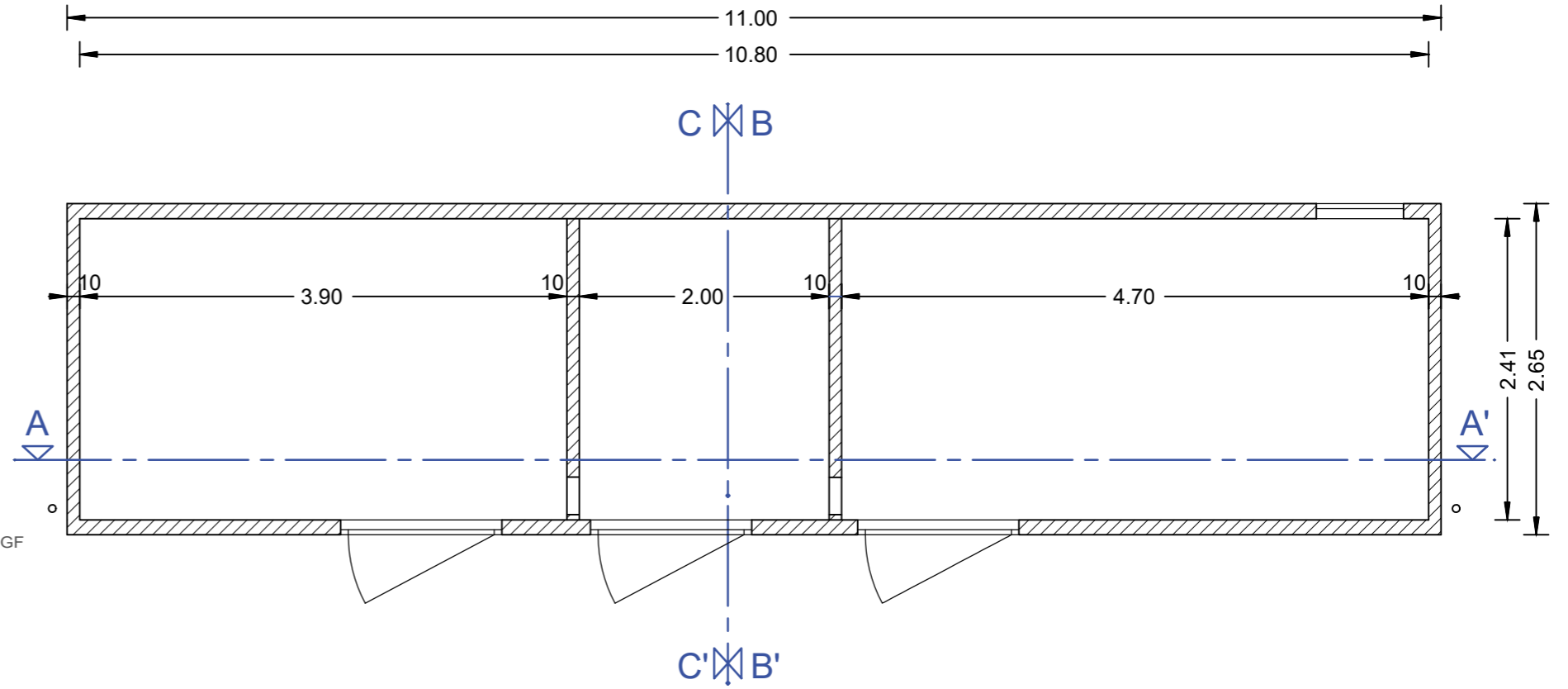
21 rue d'Auteuil 75016 PARIS  
 06 71 15 45 63 / [im.in.archi@gmx.com](mailto:im.in.archi@gmx.com)  
 SARL au capital de 16500€  
 533 863 940 R.C.S. PARIS



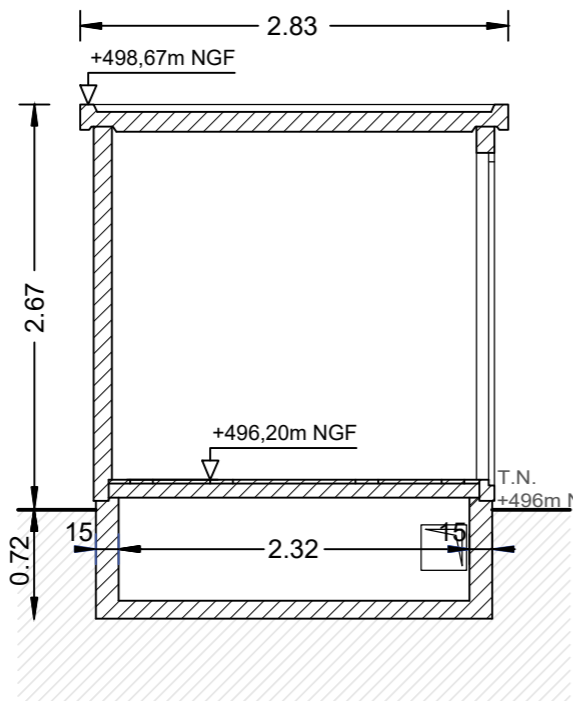
EDF Renouvelables FRANCE  
 Agence de Lyon - 150, Allée des Noisetiers  
 Zac du Puy d'or 69760 LIMONEST



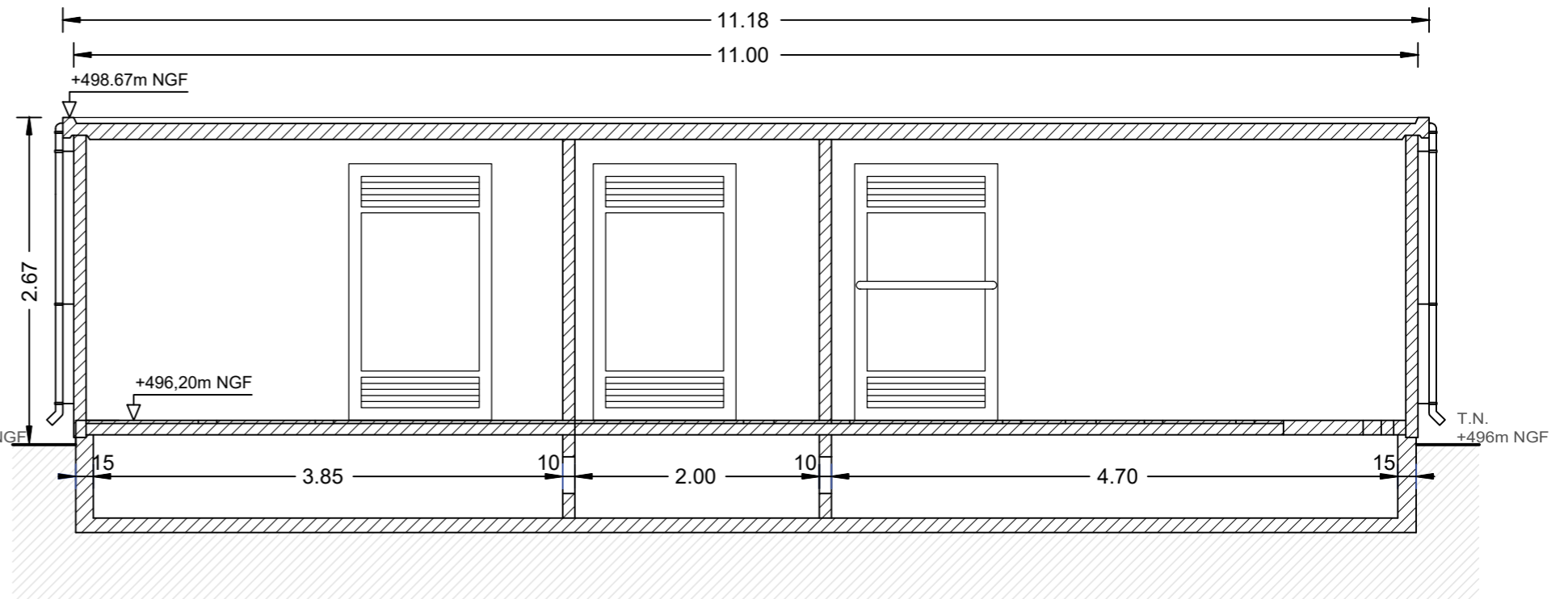
**Coupe BB'**



**Vue en plan**



**Coupe CC'**



**Coupe AA'**