

# Dossier de demande d'autorisation environnementale

## Projet de parc éolien de Saint-Clair-sur-Galaure et Montfalcon

### Livre 6.3 : PLANS ICPE

Maître d'Ouvrage:  
SAS PARC EOLIEN DE CHAMBARAN

Adresse du Demandeur :

SAS Parc éolien de Chambaran  
Chez EDF Renewables France  
43 Boulevard des Bouvets  
CS 90310  
92741 Nanterre

Adresse de Correspondance :

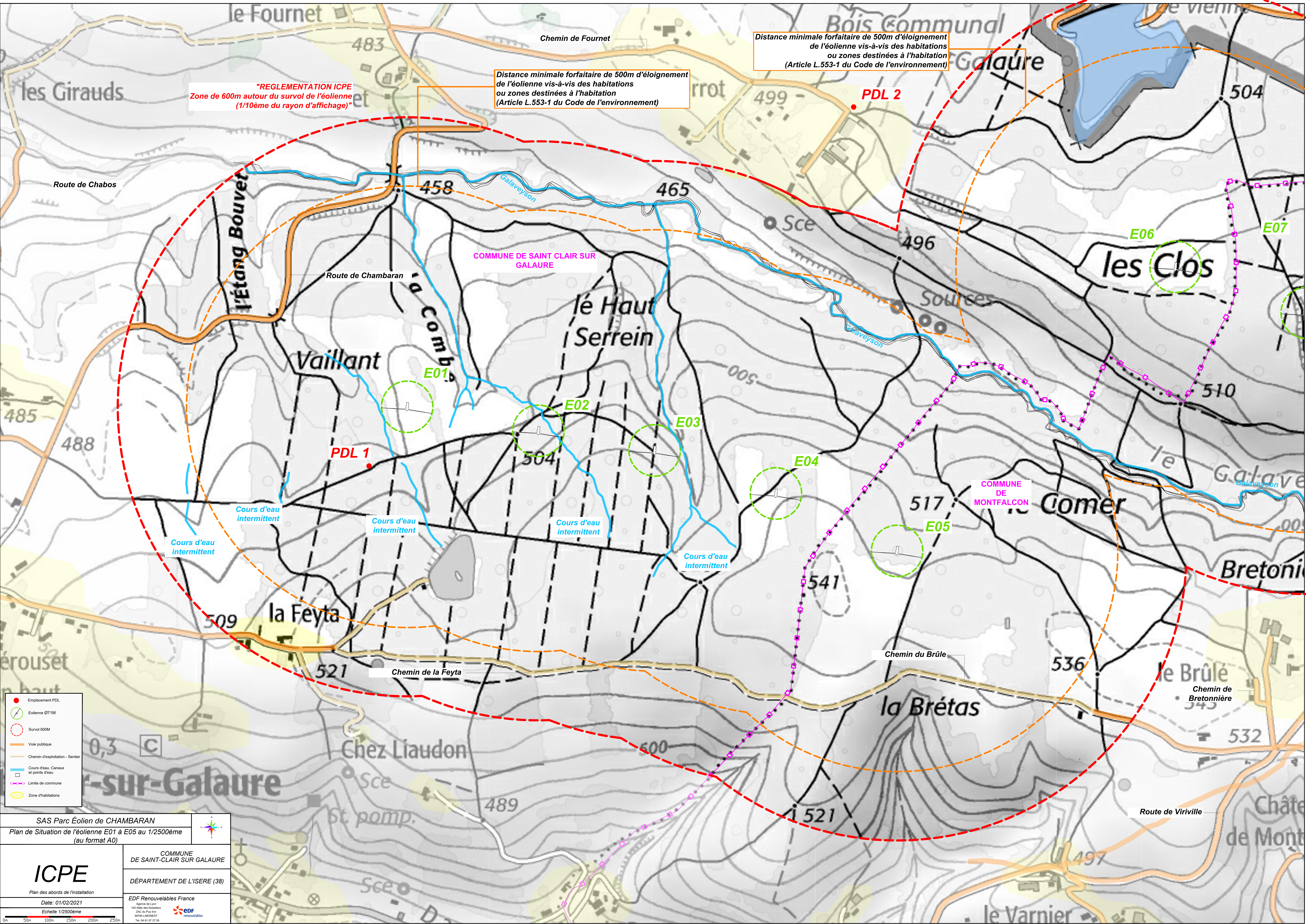
EDF Renewables France  
55ter avenue René Cassin  
69009 Lyon



Région Auvergne-Rhône-Alpes  
Département de l'Isère (38)  
Communes de Saint-Clair-sur-Galaure et  
de Montfalcon

*Mars 2021*





**"REGLEMENTATION ICPE**  
 Zone de 600m autour du survol de l'éolienne  
 (1/10ème du rayon d'affichage)"

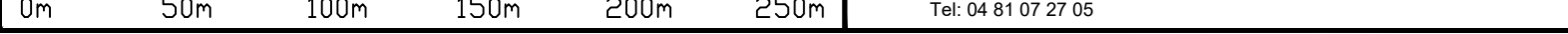
Distance minimale forfaitaire de 500m d'éloignement  
 de l'éolienne vis-à-vis des habitations  
 ou zones destinées à l'habitation  
 (Article L.553-1 du Code de l'environnement)

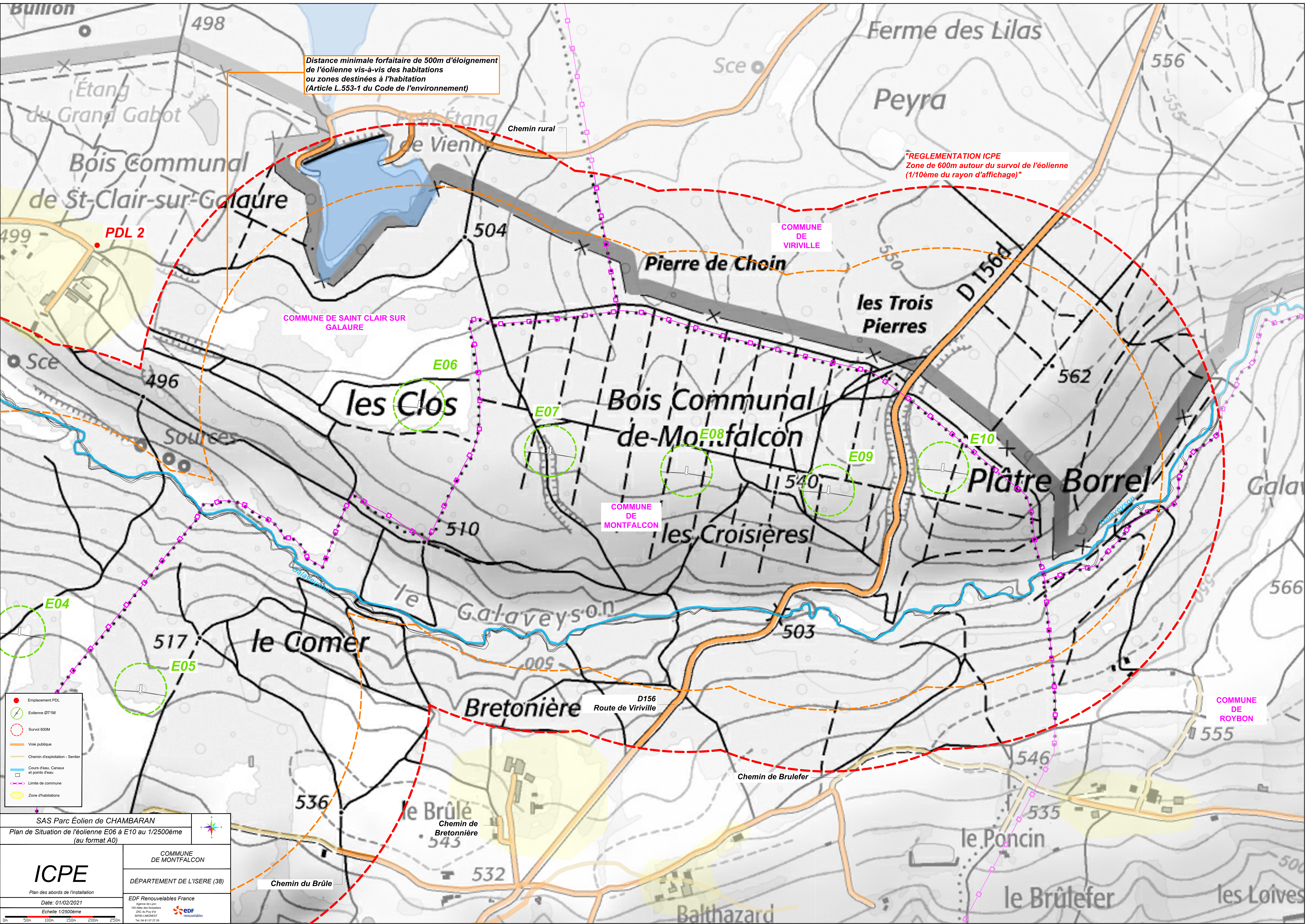
Distance minimale forfaitaire de 500m d'éloignement  
 de l'éolienne vis-à-vis des habitations  
 ou zones destinées à l'habitation  
 (Article L.553-1 du Code de l'environnement)

- Emplacement PDL
- Eolienne Ø71M
- Survol 600M
- Voie publique
- Chemin d'exploitation - Sentier
- Cours d'eau, Canaux et points d'eau
- Limite de commune
- Zone d'habitations

SAS Parc Éolien de CHAMBARAN  
 Plan de Situation de l'éolienne E01 à E05 au 1/2500ème  
 (au format A0)

<p><b>ICPE</b></p> <p>Plan des abords de l'installation</p> <p>Date: 01/02/2021</p> <p>Echelle 1/2500ème</p>	<p>COMMUNE DE SAINT-CLAIR SUR GALAURE</p> <p>DÉPARTEMENT DE L'ISERE (38)</p> <p>EDF Renouvelables France</p> <p>Agence du Lyonnais 150 Avenue des Néoliers ZAC du Puy d'Éry 69700 L'UNIONIST Tel 04 61 07 27 05</p>
--	---





Distance minimale forfaitaire de 500m d'éloignement de l'éolienne vis-à-vis des habitations ou zones destinées à l'habitation (Article L.553-1 du Code de l'environnement)

"REGLEMENTATION ICPE Zone de 600m autour du survol de l'éolienne (1/10ème du rayon d'affichage)"

COMMUNE DE SAINT CLAIR SUR GALAURE

COMMUNE DE VIRVILLE

COMMUNE DE MONTFALCON

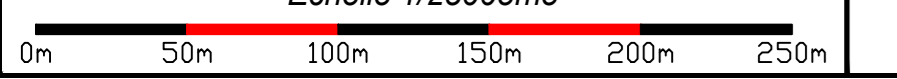
COMMUNE DE ROYBON

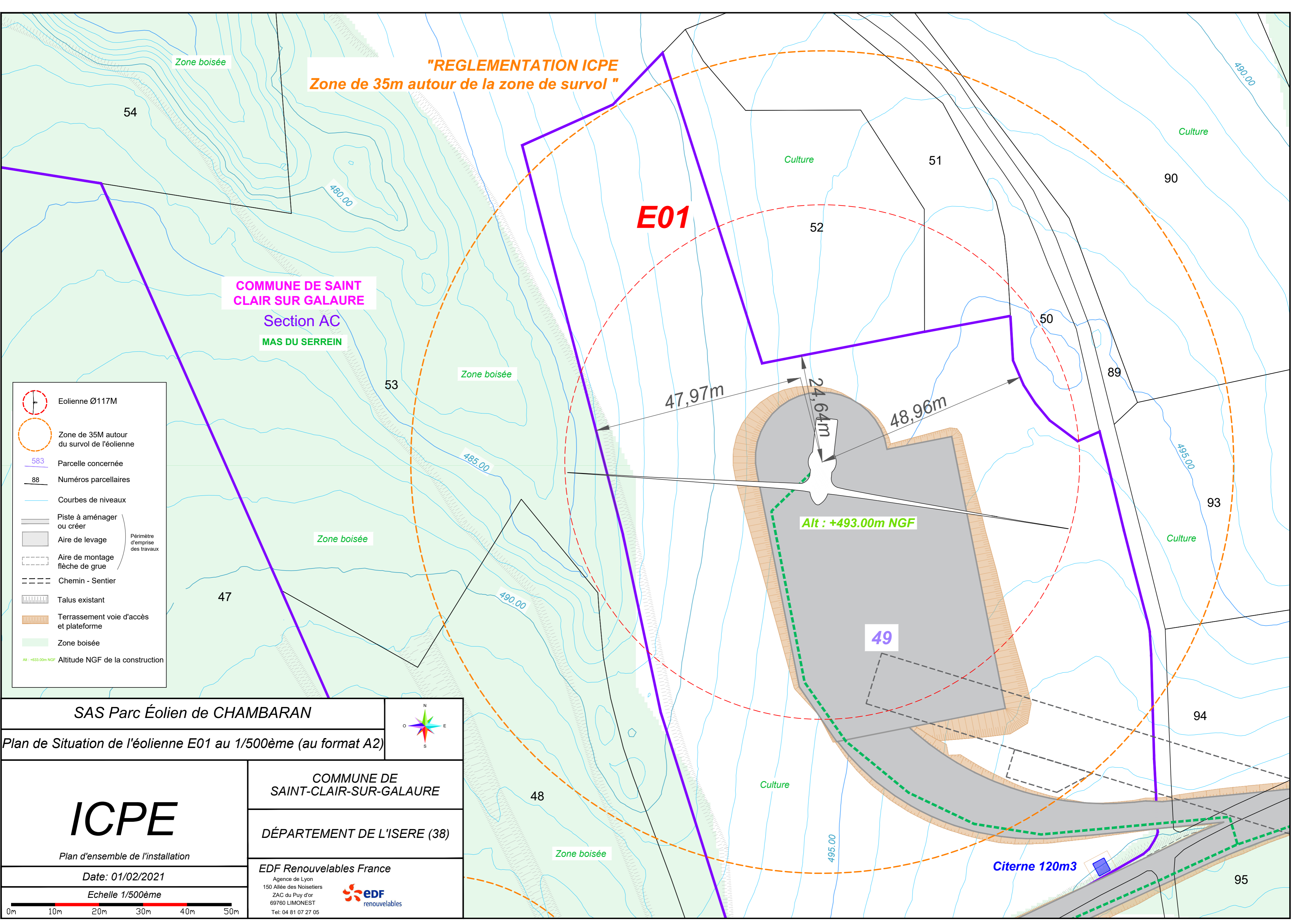
- Emplacement PDL
- Eolienne Ø71M
- Survol 600M
- Voie publique
- Chemin d'exploitation - Sentier
- Cours d'eau, Canaux et points d'eau
- Limite de commune
- Zone d'habitations

SAS Parc Éolien de CHAMBARAN  
Plan de Situation de l'éolienne E06 à E10 au 1/2500ème (au format A0)

**ICPE**  
Plan des abords de l'installation  
Date: 01/02/2021  
Echelle 1/2500ème

COMMUNE DE MONTFALCON  
DÉPARTEMENT DE L'ISERE (38)  
EDF Renouvelables France  
Agence de Lyon  
150 Allée des Néolites  
39400 Le Puy d'Évier  
04 77 40 00 01  
Tel 04 81 07 27 05


















**"REGLEMENTATION ICPE  
Zone de 35m autour de la zone de survol"**

**E01**

**COMMUNE DE SAINT  
CLAIR SUR GALAURE**  
Section AC  
**MAS DU SERREIN**

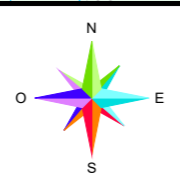
**Alt : +493.00m NGF**

**Citerne 120m3**

-  Eolienne Ø117M
-  Zone de 35M autour du survol de l'éolienne
-  583 Parcelle concernée
-  88 Numéros parcellaires
-  Courbes de niveaux
-  Piste à aménager ou créer
-  Aire de levage
-  Aire de montage flèche de grue
-  Chemin - Sentier
-  Talus existant
-  Terrassement voie d'accès et plateforme
-  Zone boisée
-  Alt : +493.00m NGF Altitude NGF de la construction

**SAS Parc Éolien de CHAMBARAN**

**Plan de Situation de l'éolienne E01 au 1/500ème (au format A2)**



**ICPE**

Plan d'ensemble de l'installation

Date: 01/02/2021

Echelle 1/500ème



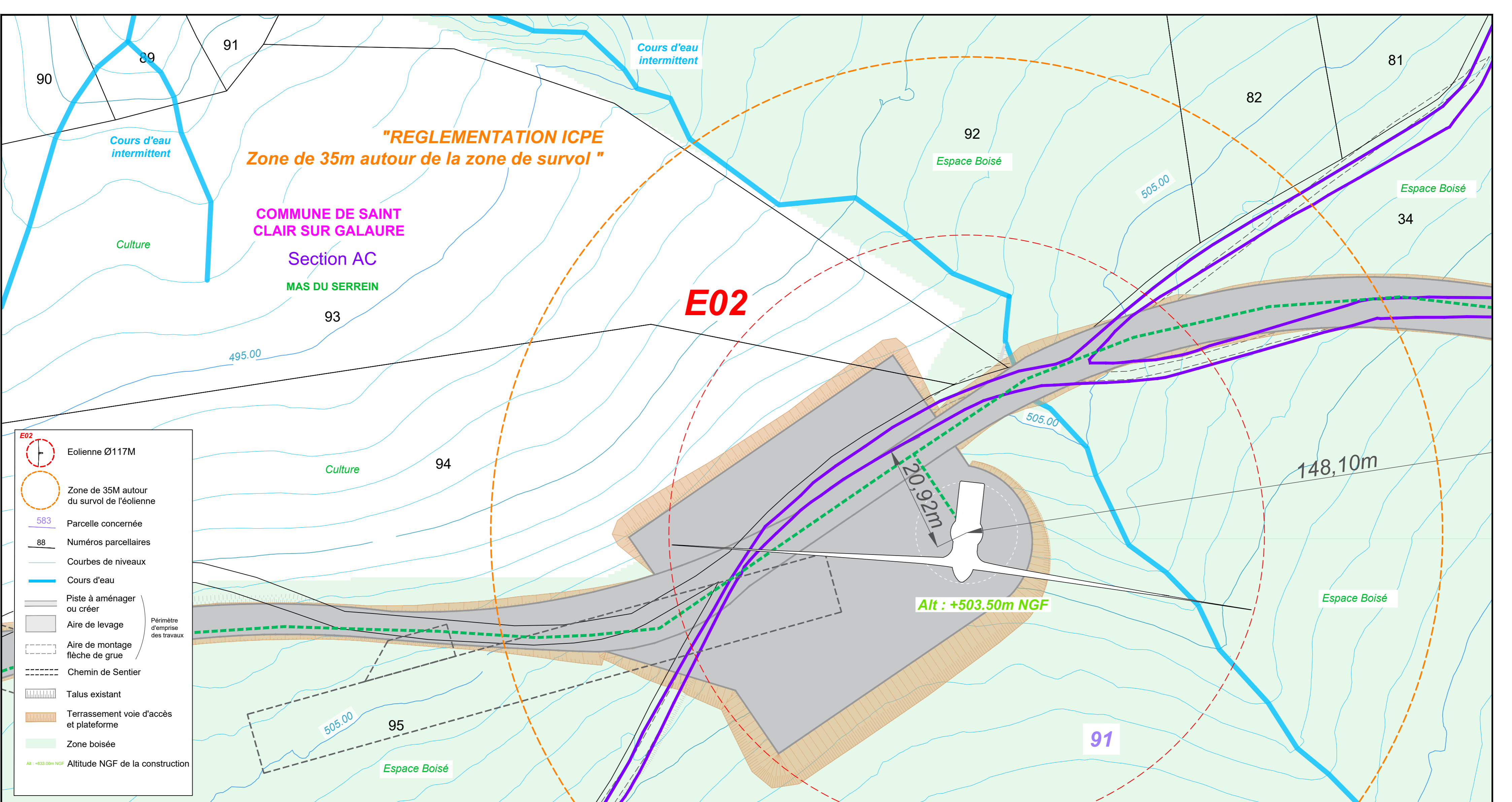
**COMMUNE DE  
SAINT-CLAIR-SUR-GALAURE**

**DÉPARTEMENT DE L'ISERE (38)**

**EDF Renouvelables France**

Agence de Lyon  
150 Allée des Noisetiers  
ZAC du Puy d'or  
69760 LIMONEST  
Tel: 04 81 07 27 05

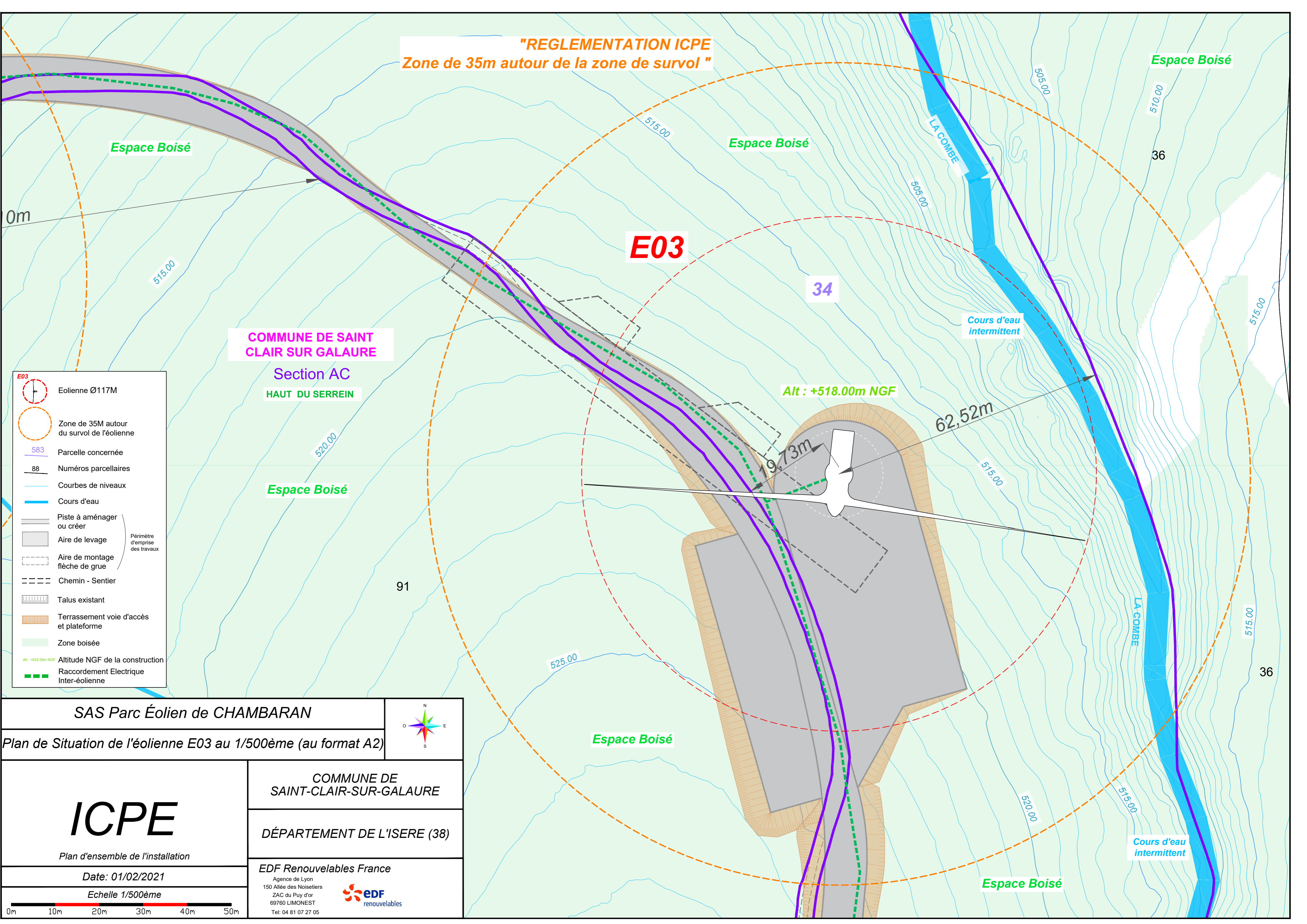




- E02**
- Eolienne Ø117M
  - Zone de 35M autour du survol de l'éolienne
  - 583 Parcelle concernée
  - 88 Numéros parcellaires
  - Courbes de niveaux
  - Cours d'eau
  - Piste à aménager ou créer
  - Aire de levage
  - Aire de montage flèche de grue
  - Chemin de Sentier
  - Talus existant
  - Terrassement voie d'accès et plateforme
  - Zone boisée
  - Alt : +533.00m NGF Altitude NGF de la construction

<b>SAS Parc Éolien de CHAMBARAN</b>		
Plan de Situation de l'éolienne E02 au 1/500ème (au format A2)		
<h1 style="margin: 0;">ICPE</h1> <p style="margin: 0;">Plan d'ensemble de l'installation</p>		<b>COMMUNE DE SAINT-CLAIR-SUR-GALAURE</b> <b>DÉPARTEMENT DE L'ISERE (38)</b>
Date: 01/02/2021 Echelle 1/500ème		<b>EDF</b> renouvelables <small>Agence de Lyon          150 Allée des Noisetiers          ZAC du Puy d'or          69760 LIMONEST          Tel: 04 81 07 27 05</small>

**"REGLEMENTATION ICPE  
Zone de 35m autour de la zone de survol "**

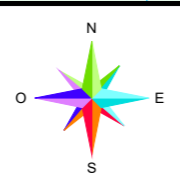


- Eolienne Ø117M
- Zone de 35M autour du survol de l'éolienne
- 583 Parcelle concernée
- 88 Numéros parcellaires
- Courbes de niveaux
- Cours d'eau
- Piste à aménager ou créer
- Aire de levage
- Aire de montage flèche de grue
- Chemin - Sentier
- Talus existant
- Terrassement voie d'accès et plateforme
- Zone boisée
- Alt : +533.00m NGF Altitude NGF de la construction
- Raccordement Electrique Inter-éolienne

**COMMUNE DE SAINT  
CLAIR SUR GALAURE**  
Section AC  
HAUT DU SERREIN

**SAS Parc Éolien de CHAMBARAN**

Plan de Situation de l'éolienne E03 au 1/500ème (au format A2)



**ICPE**

Plan d'ensemble de l'installation

Date: 01/02/2021

Echelle 1/500ème



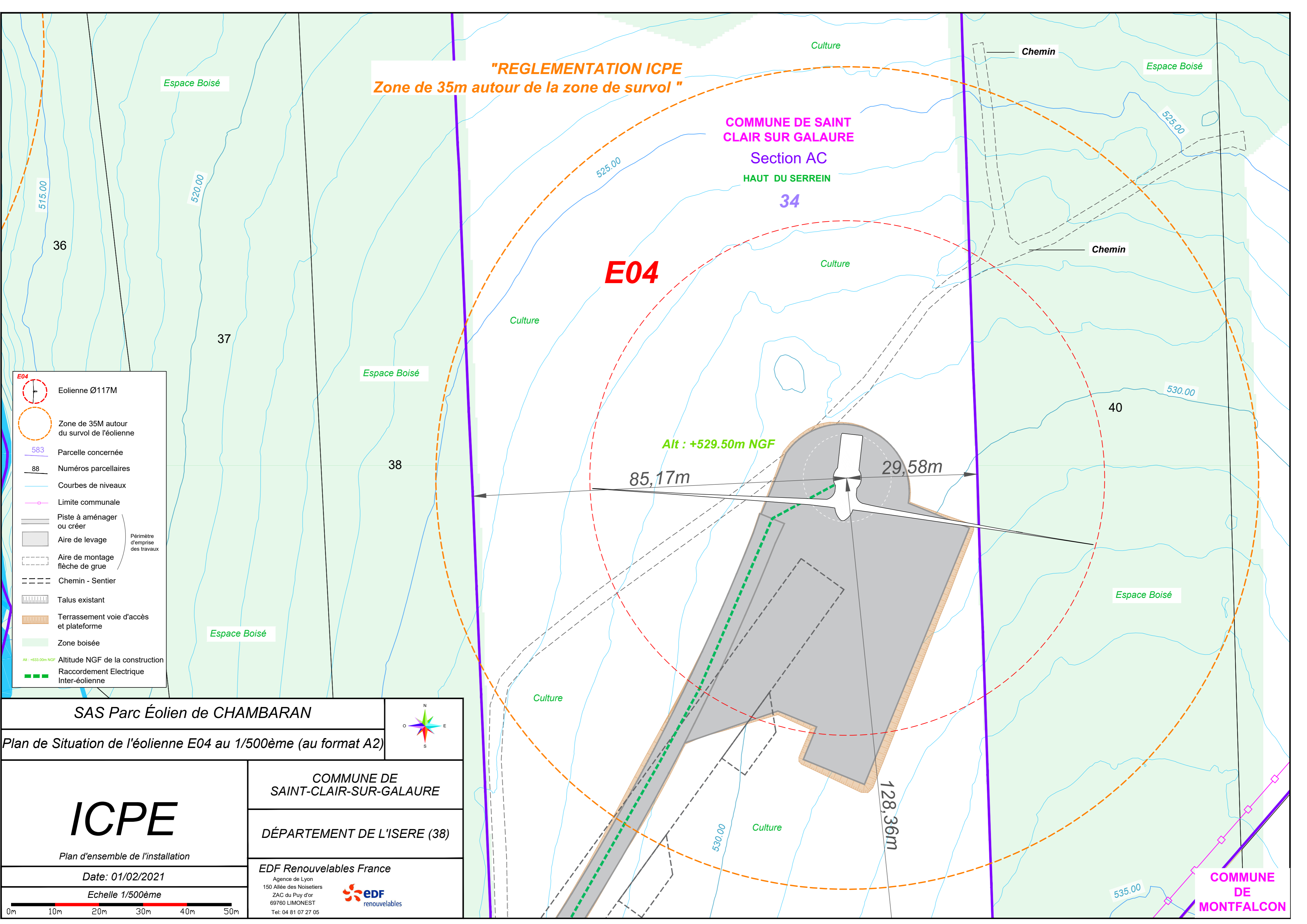
COMMUNE DE  
SAINT-CLAIR-SUR-GALAURE

DÉPARTEMENT DE L'ISERE (38)

EDF Renouvelables France

Agence de Lyon  
150 Allée des Noisetiers  
ZAC du Puy d'or  
69760 LIMONEST  
Tel: 04 81 07 27 05





**"REGLEMENTATION ICPE  
Zone de 35m autour de la zone de survol"**

**COMMUNE DE SAINT  
CLAIR SUR GALAURE**  
Section AC  
HAUT DU SERREIN  
**34**

**E04**

Alt : +529.50m NGF

85,17m

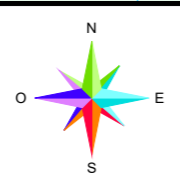
29,58m

128,36m

- Eolienne Ø117M
- Zone de 35M autour du survol de l'éolienne
- Parcelle concernée
- Numéros parcellaires
- Courbes de niveaux
- Limite communale
- Piste à aménager ou créer
- Aire de levage
- Aire de montage flèche de grue
- Chemin - Sentier
- Talus existant
- Terrassement voie d'accès et plateforme
- Zone boisée
- Altitude NGF de la construction
- Raccordement Electrique Inter-éolienne

**SAS Parc Éolien de CHAMBARAN**

Plan de Situation de l'éolienne E04 au 1/500ème (au format A2)



**ICPE**

Plan d'ensemble de l'installation

Date: 01/02/2021

Echelle 1/500ème



**COMMUNE DE  
SAINT-CLAIR-SUR-GALAURE**  
**DÉPARTEMENT DE L'ISERE (38)**

**EDF Renouvelables France**  
Agence de Lyon  
150 Allée des Noisetiers  
ZAC du Puy d'or  
69760 LIMONEST  
Tel: 04 81 07 27 05



**COMMUNE  
DE  
MONTFALCON**



COMMUNE DE SAINT CLAIR SUR GALAURE

"REGLEMENTATION ICPE  
Zone de 35m autour de la zone de survol "

Chemin rural de Montrigaud à Thodure

COMMUNE DE MONTFALCON

Section AB

LE COMER

15

E05

13

12

Alt : +525.00m NGF

40,77m

5,43m

17,08m

11

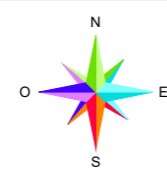
17

18

19

SAS Parc Éolien de CHAMBARAN

Plan de Situation de l'éolienne E05 au 1/500ème (au format A2)



ICPE

COMMUNE DE MONTFALCON

DÉPARTEMENT DE L'ISERE (38)

Plan d'ensemble de l'installation

Date: 01/02/2021

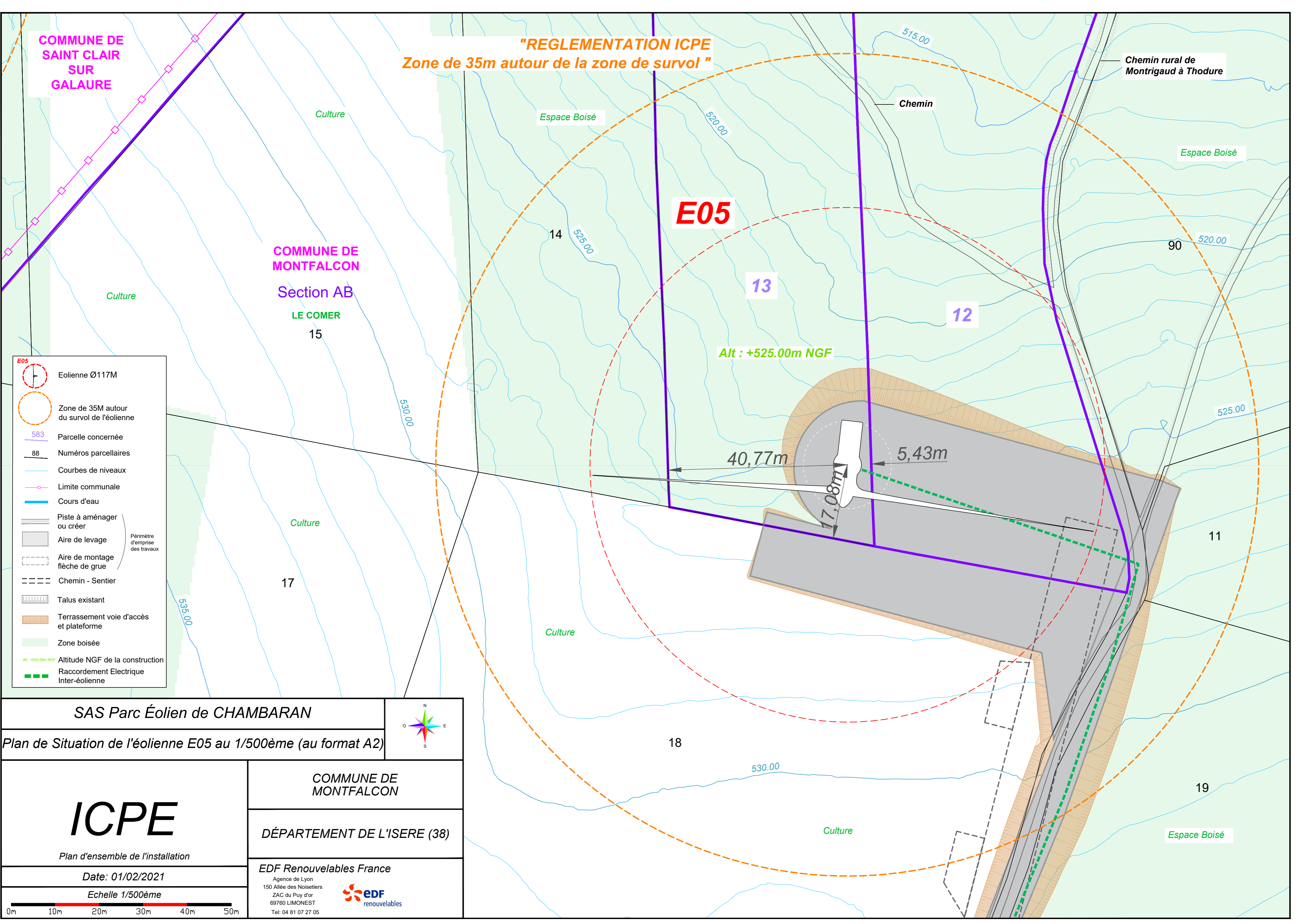
Echelle 1/500ème

EDF Renewables France

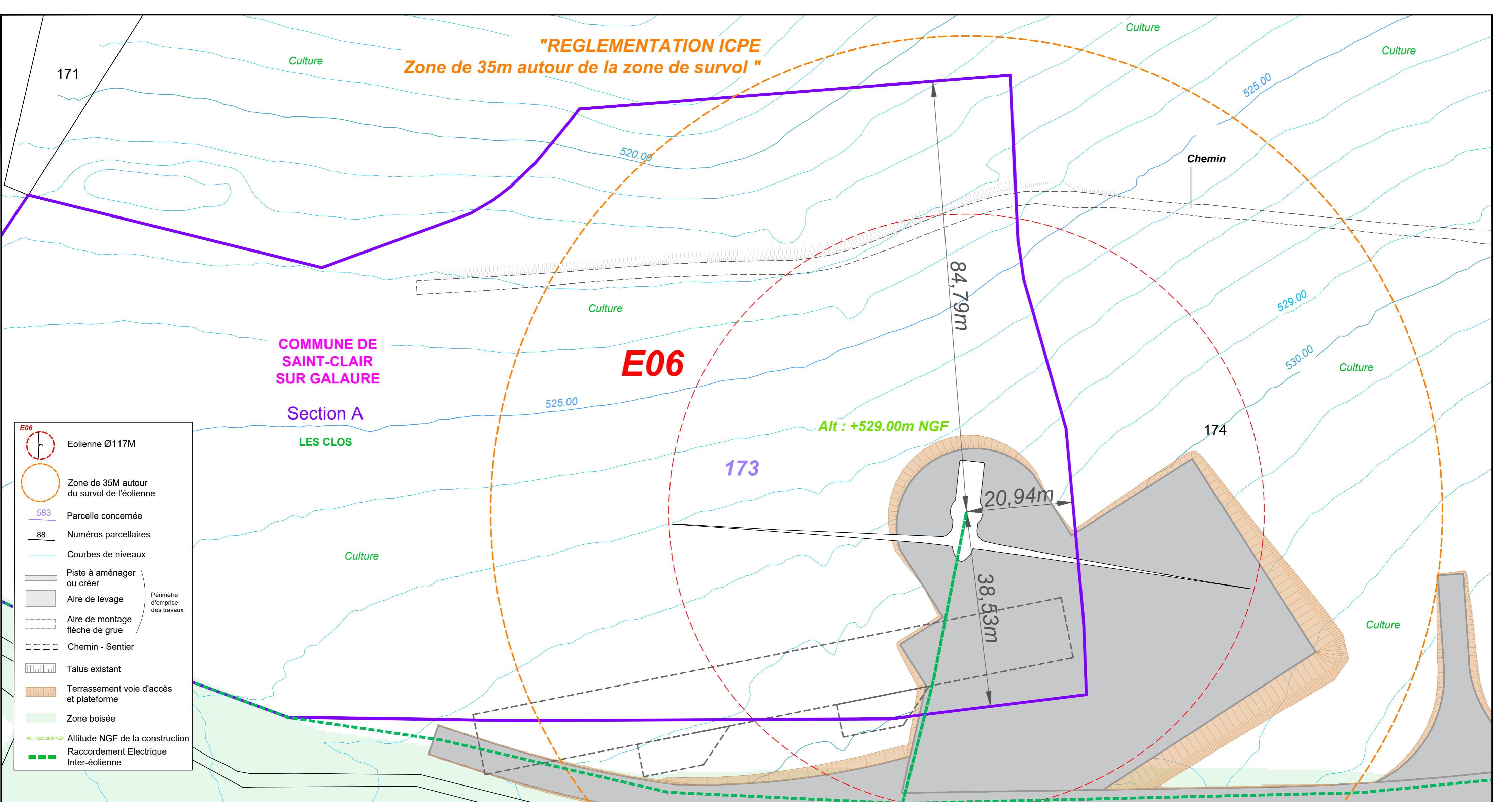
Agence de Lyon  
150 Allée des Noisetiers  
ZAC du Puy d'or  
69760 LIMONEST  
Tel: 04 81 07 27 05

















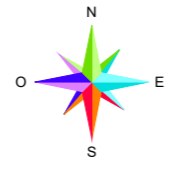


0m 10m 20m 30m 40m 50m

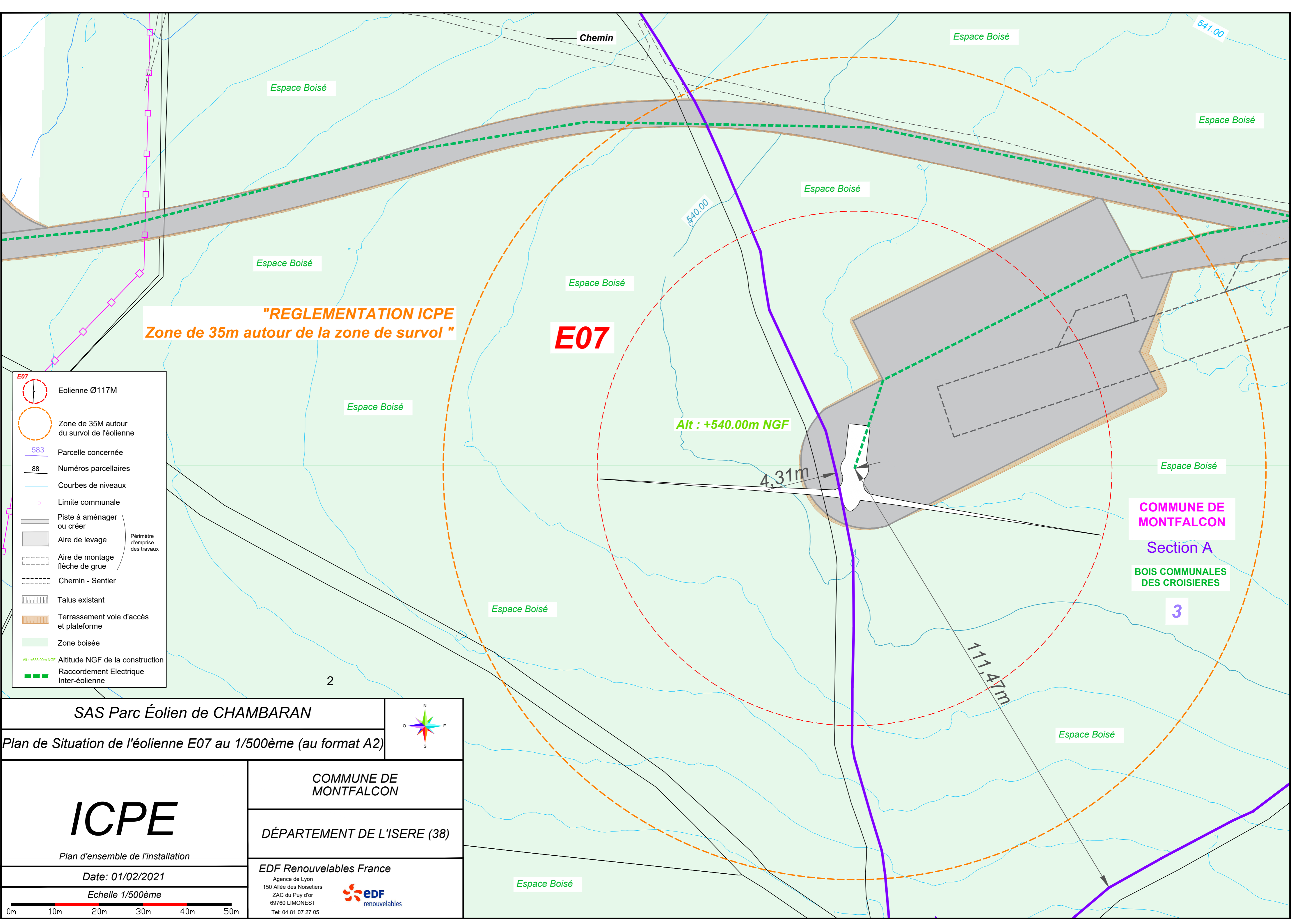


- Eolienne Ø117M
- Zone de 35M autour du survol de l'éolienne
- Parcelle concernée
- Numéros parcellaires
- Courbes de niveaux
- Limite communale
- Cours d'eau
- Piste à aménager ou créer
- Aire de levage
- Aire de montage flèche de grue
- Chemin - Sentier
- Talus existant
- Terrassement voie d'accès et plateforme
- Zone boisée
- Alt : +525.00m NGF
- Raccordement Electrique Inter-éolienne



-  Eolienne Ø117M
-  Zone de 35M autour du survol de l'éolienne
-  Parcelle concernée
-  Numéros parcellaires
-  Courbes de niveaux
-  Piste à aménager ou créer
-  Aire de levage
-  Aire de montage flèche de grue
-  Chemin - Sentier
-  Talus existant
-  Terrassement voie d'accès et plateforme
-  Zone boisée
-  Altitude NGF de la construction
-  Raccordement Electrique Inter-éolienne

<b>SAS Parc Éolien de CHAMBARAN</b>		
Plan de Situation de l'éolienne E06 au 1/500ème (au format A2)		
<b>ICPE</b>		COMMUNE DE SAINT-CLAIR-SUR-GALAURE
Plan d'ensemble de l'installation		DÉPARTEMENT DE L'ISERE (38)
Date: 01/02/2021		EDF Renewables France
Echelle 1/500ème		Agence de Lyon 150 Allée des Noisetiers ZAC du Puy d'or 69760 LIMONEST Tel: 04 81 07 27 05
		



**"REGLEMENTATION ICPE  
Zone de 35m autour de la zone de survol "**

**E07**

Alt : +540.00m NGF

4,31m
















111.47m

**COMMUNE DE  
MONTFALCON**

Section A

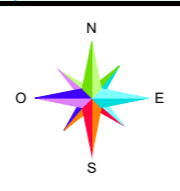
**BOIS COMMUNALES  
DES CROISIERES**

3

-  Eolienne Ø117M
-  Zone de 35M autour du survol de l'éolienne
-  583 Parcelle concernée
-  88 Numéros parcelaires
-  Courbes de niveaux
-  Limite communale
-  Piste à aménager ou créer
-  Aire de levage
-  Aire de montage flèche de grue
-  Chemin - Sentier
-  Talus existant
-  Terrassement voie d'accès et plateforme
-  Zone boisée
-  Alt : +533.00m NGF Altitude NGF de la construction
-  Raccordement électrique Inter-éolienne

SAS Parc Éolien de CHAMBARAN

Plan de Situation de l'éolienne E07 au 1/500ème (au format A2)



**ICPE**

Plan d'ensemble de l'installation

Date: 01/02/2021

Echelle 1/500ème



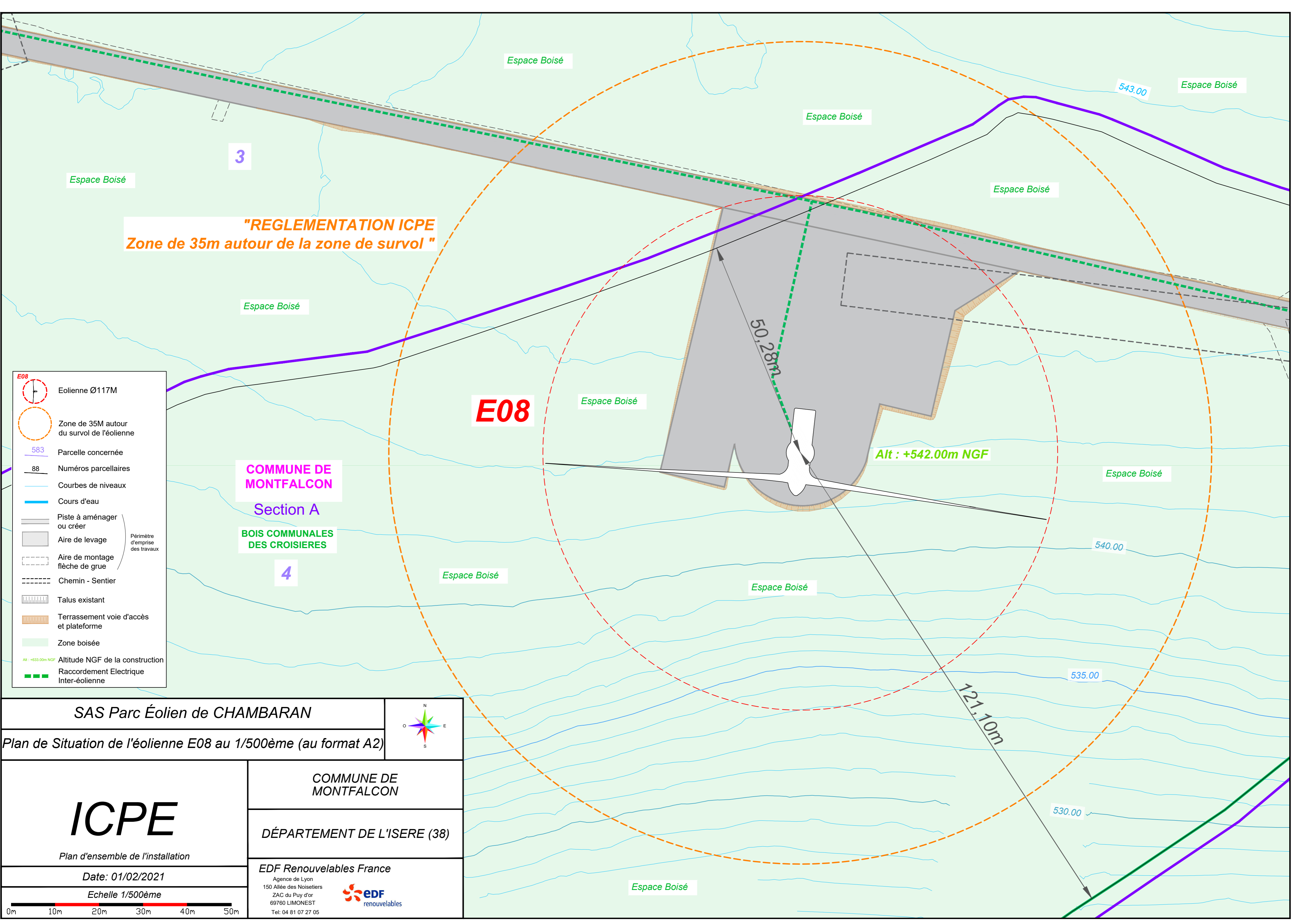
COMMUNE DE  
MONTFALCON

DÉPARTEMENT DE L'ISERE (38)

EDF Renouvelables France

Agence de Lyon  
150 Allée des Noisetiers  
ZAC du Puy d'or  
69760 LIMONEST  
Tel: 04 81 07 27 05





**"REGLEMENTATION ICPE  
Zone de 35m autour de la zone de survol "**
















**E08**

**COMMUNE DE  
MONTFALCON**

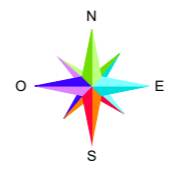
**Section A**

**BOIS COMMUNALES  
DES CROISIERES**

**Alt : +542.00m NGF**

-  Eolienne Ø117M
-  Zone de 35M autour du survol de l'éolienne
-  583 Parcelle concernée
-  88 Numéros parcellaires
-  Courbes de niveaux
-  Cours d'eau
-  Piste à aménager ou créer
-  Aire de levage
-  Aire de montage
-  Chemin - Sentier
-  Talus existant
-  Terrassement voie d'accès et plateforme
-  Zone boisée
-  Alt : +533.00m NGF Altitude NGF de la construction
-  Raccordement Electrique Inter-éolienne

SAS Parc Éolien de CHAMBARAN



Plan de Situation de l'éolienne E08 au 1/500ème (au format A2)

**ICPE**

Plan d'ensemble de l'installation

Date: 01/02/2021

Echelle 1/500ème



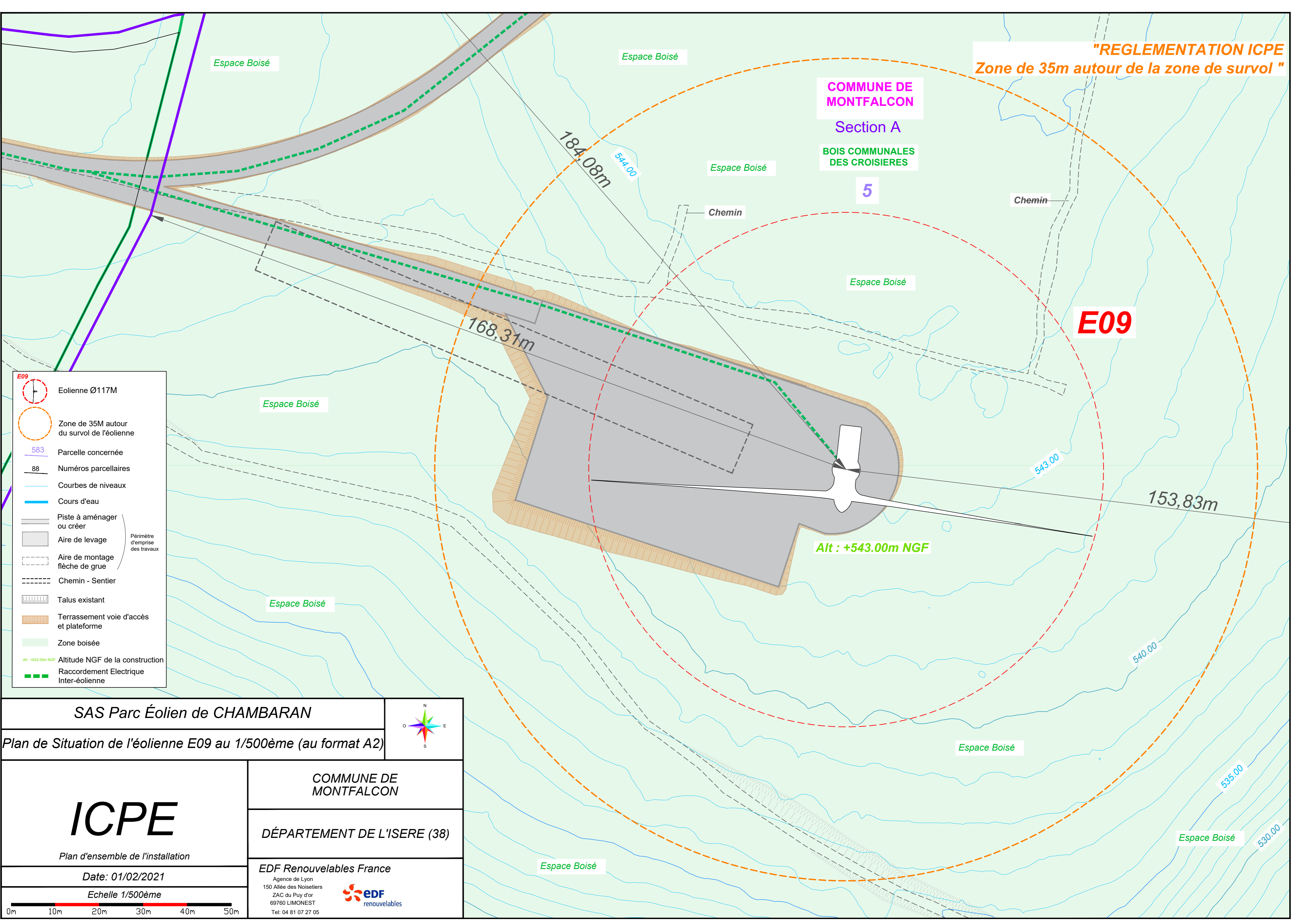
COMMUNE DE  
MONTFALCON

DÉPARTEMENT DE L'ISERE (38)

EDF Renewables France

Agence de Lyon  
150 Allée des Noisetiers  
ZAC du Puy d'or  
69760 LIMONEST  
Tel: 04 81 07 27 05





**"REGLEMENTATION ICPE  
Zone de 35m autour de la zone de survol"**

**COMMUNE DE  
MONTFALCON**
















**Section A**

**BOIS COMMUNALES  
DES CROISIERES**

**5**

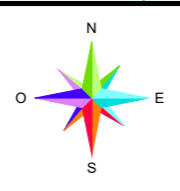
**E09**

**Alt : +543.00m NGF**

-  Eolienne Ø117M
-  Zone de 35M autour du survol de l'éolienne
-  583 Parcelle concernée
-  88 Numéros parcellaires
-  Courbes de niveaux
-  Cours d'eau
-  Piste à aménager ou créer
-  Aire de levage
-  Aire de montage flèche de grue
-  Chemin - Sentier
-  Talus existant
-  Terrassement voie d'accès et plateforme
-  Zone boisée
-  Alt : +533.00m NGF Altitude NGF de la construction
-  Raccordement Electrique Inter-éolienne

**SAS Parc Éolien de CHAMBARAN**

**Plan de Situation de l'éolienne E09 au 1/500ème (au format A2)**



**ICPE**

Plan d'ensemble de l'installation

Date: 01/02/2021

Echelle 1/500ème



**COMMUNE DE  
MONTFALCON**

**DÉPARTEMENT DE L'ISERE (38)**

**EDF Renouvelables France**

Agence de Lyon  
150 Allée des Noisetiers  
ZAC du Puy d'or  
69760 LIMONEST  
Tel: 04 81 07 27 05



**"REGLEMENTATION ICPE  
Zone de 35m autour de la zone de survol "**

**COMMUNE DE  
VIRIVILLE**

Espace Boisé

Espace Boisé

Espace Boisé

**BOIS COMMUNALES  
DES CROISIÈRES**

5

Route de Viriville  
RD 156d

**E10**

90,19m

35,56m

Alt : +544.00m NGF

Espace Boisé

Espace Boisé

6

















**COMMUNE DE  
MONTFALCON**

Section A

**BOIS COMMUNALES  
DES CROISIÈRES**

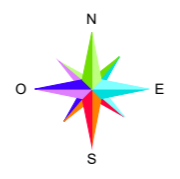
7

Espace Boisé

-  Eolienne Ø117M
-  Zone de 35M autour du survol de l'éolienne
-  583 Parcelle concernée
-  88 Numéros parcellaires
-  Courbes de niveaux
-  Limite communale
-  Cours d'eau
-  Piste à aménager ou créer
-  Aire de levage
-  Aire de montage flèche de grue
-  Chemin - Sentier
-  Talus existant
-  Terrassement voie d'accès et plateforme
-  Zone boisée
-  Alt : +533.00m NGF Altitude NGF de la construction
-  Raccordement électrique Inter-éolienne

**SAS Parc Éolien de CHAMBARAN**

Plan de Situation de l'éolienne E10 au 1/500ème (au format A2)



**COMMUNE DE  
MONTFALCON**

**DÉPARTEMENT DE L'ISERE (38)**

**ICPE**

Plan d'ensemble de l'installation

Date: 01/02/2021

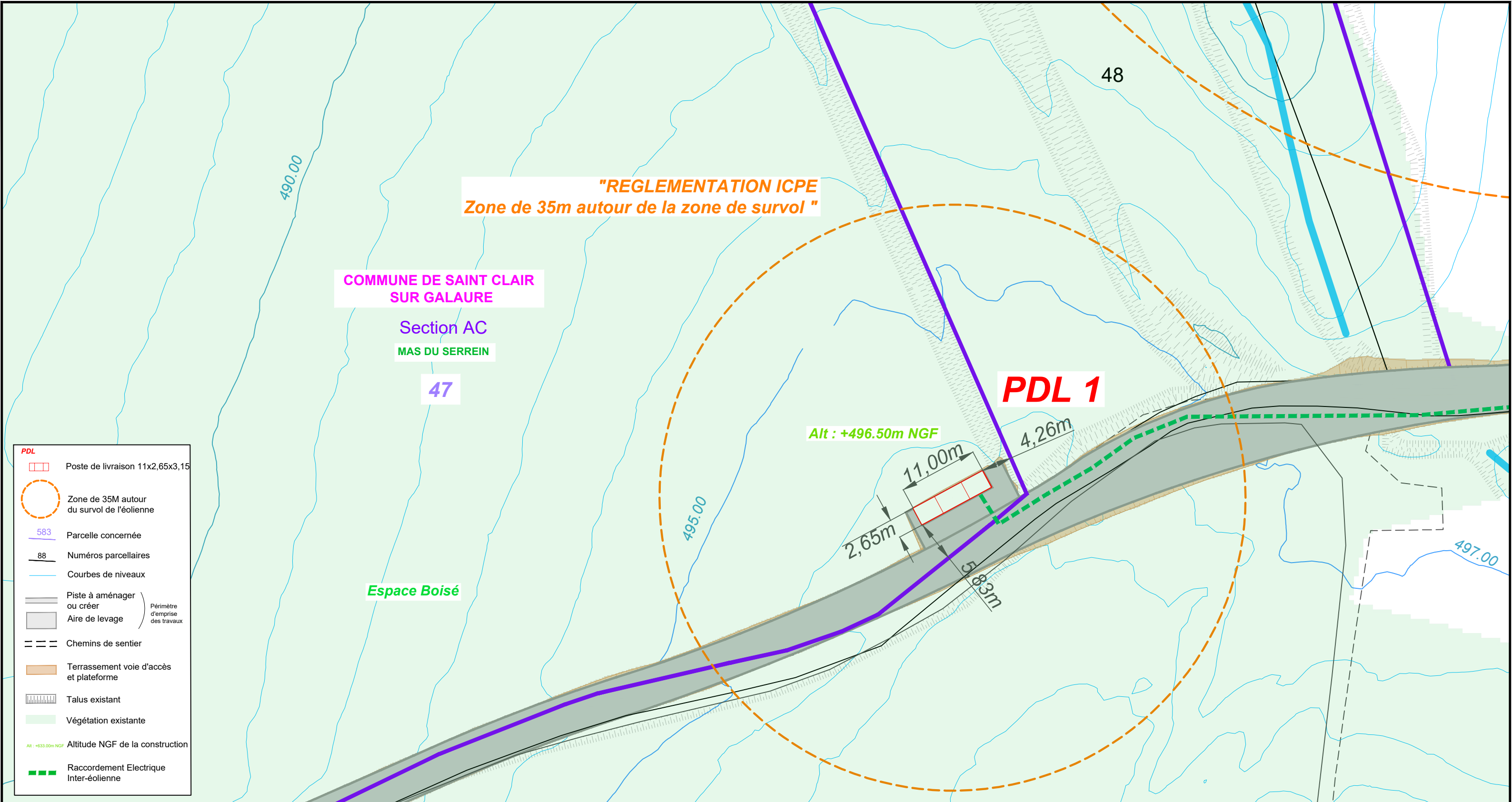
Echelle 1/500ème


















**EDF Renouvelables France**

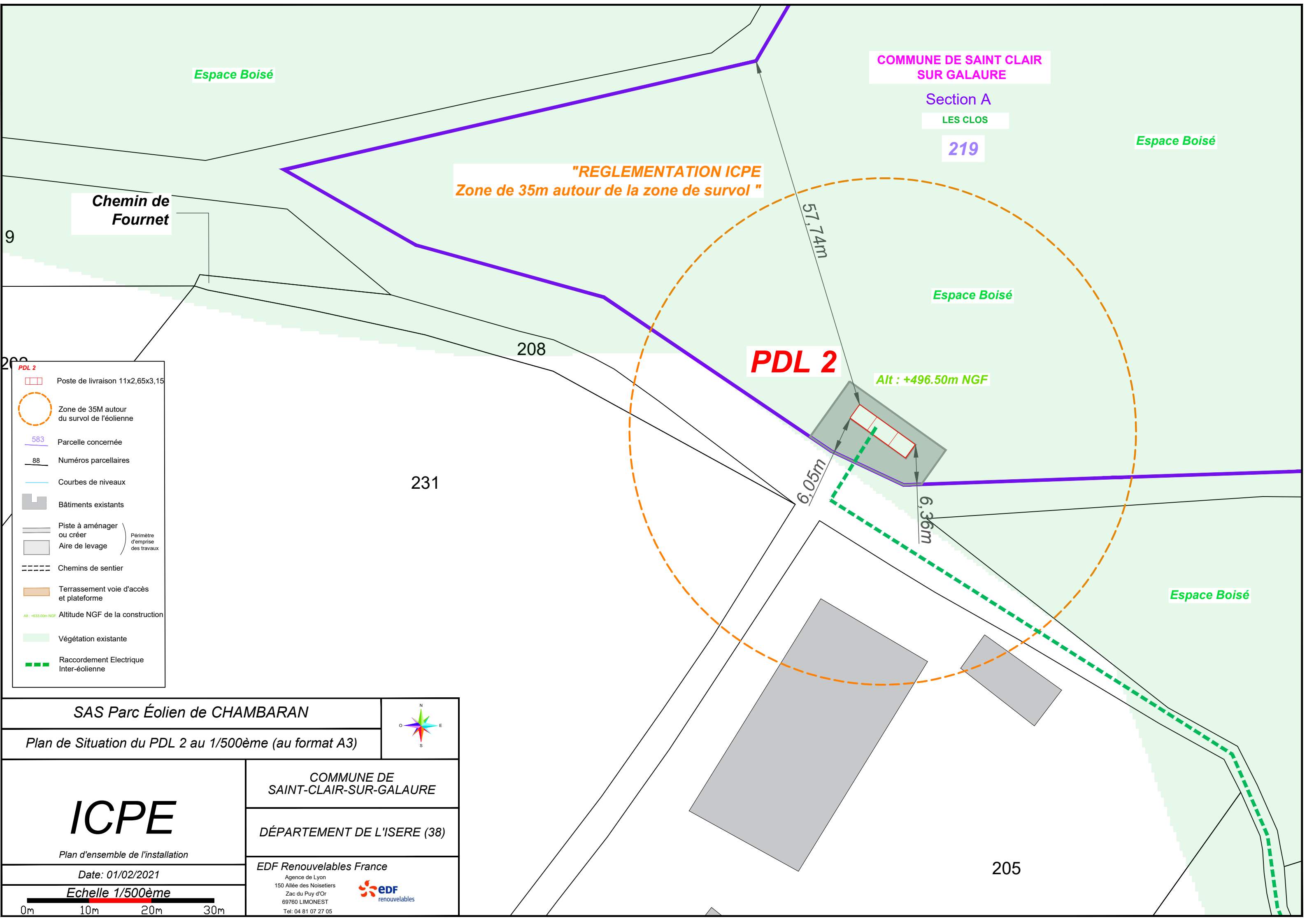
Agence de Lyon  
150 Allée des Noisetiers  
ZAC du Puy d'or  
69760 LIMONEST  
Tel: 04 81 07 27 05





- PDL**
-  Poste de livraison 11x2,65x3,15
  -  Zone de 35M autour du survol de l'éolienne
  -  583 Parcelle concernée
  -  88 Numéros parcellaires
  -  Courbes de niveaux
  -  Piste à aménager ou créer
  -  Aire de levage
  -  Chemins de sentier
  -  Terrassement voie d'accès et plateforme
  -  Talus existant
  -  Végétation existante
  -  Alt: +633.00m NGF Altitude NGF de la construction
  -  Raccordement Electrique Inter-éolienne

<b>SAS Parc Éolien de CHAMBARAN</b>		
<i>Plan de Situation du PDL 1 au 1/500ème (au format A3)</i>		
<h1>ICPE</h1> <p><i>Plan d'ensemble de l'installation</i></p>	COMMUNE DE SAINT-CLAIR-SUR-GALAURE	
	DÉPARTEMENT DE L'ISERE (38)	
	EDF Renewables France <small>Agence de Lyon 150 Allée des Noisetiers Zac du Puy d'Or 69760 LIMONEST Tel: 04 81 07 27 05</small>	
Date: 01/02/2021		
Echelle 1/500ème		
		



COMMUNE DE SAINT CLAIR  
SUR GALAURE

Section A

LES CLOS

219

"REGLEMENTATION ICPE  
Zone de 35m autour de la zone de survol "

Chemin de  
Fournet

Espace Boisé

Espace Boisé

**PDL 2**

Alt : +496.50m NGF

231

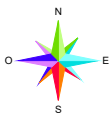
Espace Boisé

205

- PDL 2
- Zone de 35M autour du survol de l'éolienne
- 583 Parcelle concernée
- 88 Numéros parcellaires
- Courbes de niveaux
- Bâtiments existants
- Piste à aménager ou créer
- Aire de levage
- Chemins de sentier
- Terrassement voie d'accès et plateforme
- Alt : +433.00m NGF Altitude NGF de la construction
- Végétation existante
- Raccordement Electrique Inter-éolienne

SAS Parc Éolien de CHAMBARAN

Plan de Situation du PDL 2 au 1/500ème (au format A3)



**ICPE**

Plan d'ensemble de l'installation

Date: 01/02/2021

Echelle 1/500ème

0m 10m 20m 30m

COMMUNE DE  
SAINT-CLAIR-SUR-GALAURE

DÉPARTEMENT DE L'ISERE (38)

EDF Renewables France

Agence de Lyon  
150 Allée des Noisetiers  
Zac du Puy d'Or  
69760 LIMONEST  
Tel: 04 81 07 27 05

