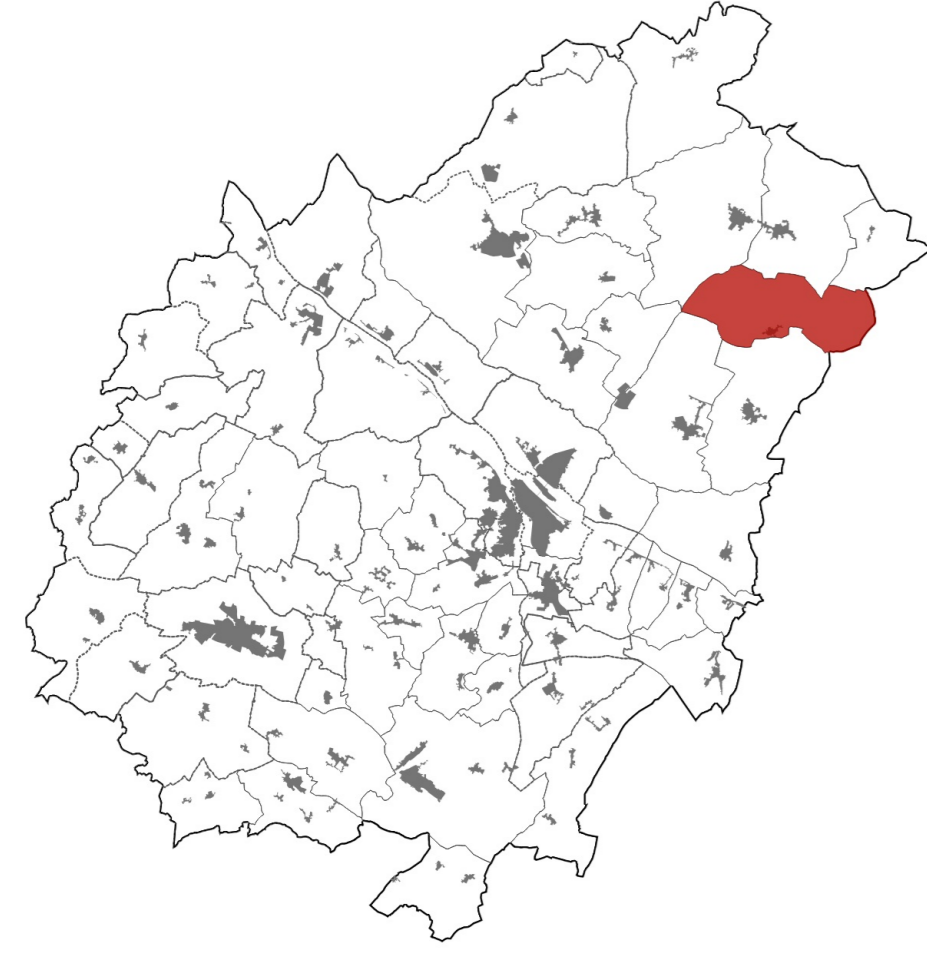
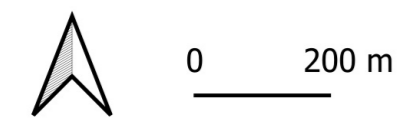


La Breille-les-Pins



Vu pour arrêt en conseil communautaire du 26 septembre 2024











La commune est concernée par  
le Parc Naturel Régional Loire-Anjou-Touraine

PROTECTIONS ENVIRONNEMENTALES ET  
PATRIMONIALES

-  Monument historique
-  Périmètre des Abords des Monuments Historiques
-  Site classé
-  Réserve Naturelle Régionale
-  Site inscrit
-  Site Natura 2000
-  Site Patrimonial Remarquable (SPR)

- Liste des SPR identifiés :
- 1: anciennement « AWAP » du Thourell
  - 2: anciennement « AWAP » de Gennes
  - 3: anciennement « ZPPAUP » de Chênehutte-Trèves-Cunault
  - 4: anciennement « AWAP » de la Ville de Saumur
  - 5: anciennement « Secteur Sauvegardé/PSMV » de Saumur
  - 6: anciennement « AWAP » de Turquant
  - 7: anciennement « AWAP » de Montsoreau
  - 8: anciennement « AWAP » de Fontevraud-l'Abbaye
  - 9: anciennement « ZPPAU » du Coudray-Macquard
  - 10: anciennement « AWAP » du Puy-Notre-Dame
  - 11: anciennement « AWAP » de Montreuil-Bellay

- AUTRES ÉLÉMENTS :
-  Limites d'agglomération de plus de 10 000 habitants
  -  Limites d'agglomération de moins de 10 000 habitants
  -  Périmètre UNESCO du Val de Loire (hors zone tampon)

- CADASTRE :
-  Bâtiments en dur
  -  Bâtiments légers
- RÉSEAU VIAIRE :
-  Voie ferrée
  -  Type autoroutier
  -  Liaison principale

