




Vu pour arrêt en conseil communautaire du 26 septembre 2024











La commune est concernée par
le Parc Naturel Régional Loire-Anjou-Touraine

PROTECTIONS ENVIRONNEMENTALES ET
PATRIMONIALES

-  Monument historique
-  Périmètre des Abords des Monuments Historiques
-  Site classé
-  Réserve Naturelle Régionale
-  Site inscrit
-  Site Natura 2000
-  Site Patrimonial Remarquable (SPR)

- Liste des SPR identifiés :
- 1: anciennement « AVAP » de Thourell
 - 2: anciennement « AVAP » de Gennes
 - 3: anciennement « ZPPAUP » de Chênehutte-Trèves-Cunault
 - 4: anciennement « AVAP » de la Ville de Saumur
 - 5: anciennement « Secteur Sauvegardé/PSMV » de Saumur
 - 6: anciennement « AVAP » de Turquant
 - 7: anciennement « AVAP » de Montsoreau
 - 8: anciennement « AVAP » de Fontevraud-l'Abbaye
 - 9: anciennement « ZPPAU » du Coudray-Macquard
 - 10: anciennement « AVAP » du Puy-Notre-Dame
 - 11: anciennement « AVAP » de Montreuil-Bellay

- AUTRES ÉLÉMENTS :
-  Limites d'agglomération de plus de 10 000 habitants
 -  Limites d'agglomération de moins de 10 000 habitants
 -  Périmètre UNESCO du Val de Loire (hors zone tampon)

- CADASTRE :
-  Bâtiments en dur
 -  Bâtiments légers
- RÉSEAU VIAIRE :
-  Voie ferrée
 -  Type autoroutier
 -  Liaison principale

