







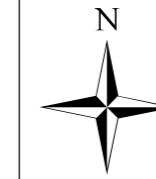
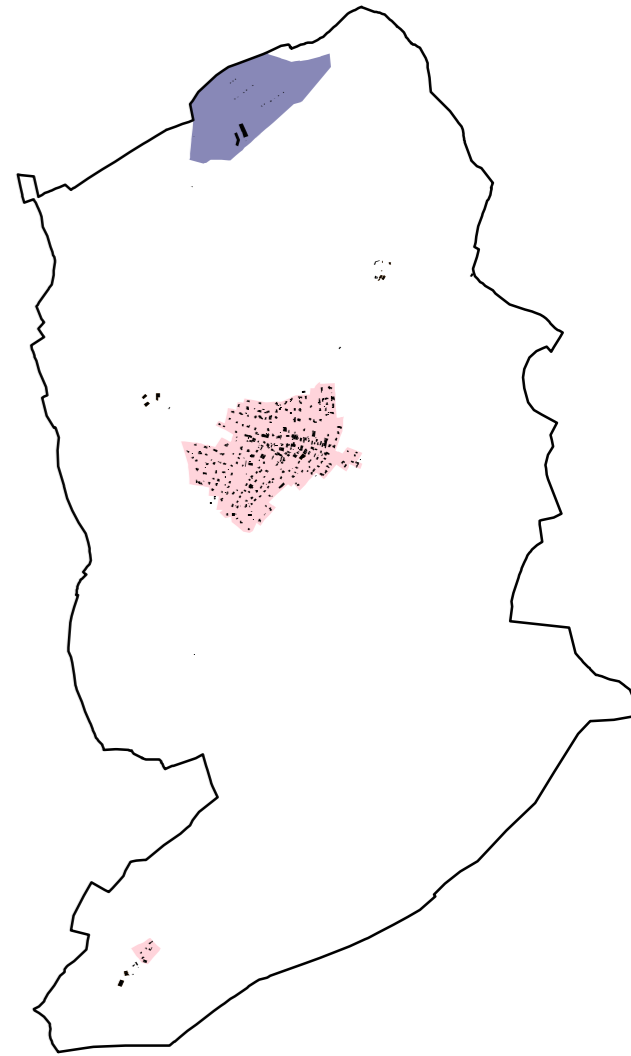
# Révision de la Carte Communale d'ECOT

Dossier d'enquête publique

planche 2/2 : territoire

Echelle : 1:7 000

-  secteur ouvert à la construction dans la carte communale révisée
-  secteur ouvert à la construction dans la carte communale révisée - activités économiques
-  secteur non ouvert à la construction dans la carte communale révisée
-  cimetière
-  parcelles sur lesquelles existent des projets de constructions et qui ne sont pas encore reportées sur le fond cadastral (à titre d'information)
-  bâtiments agricoles (à titre d'information)



0 125 250 500 Mètres



**Bureau d'études Éolis**  
Urbanisme et Planification  
Aménagement des territoires  
Communication et Concertation

54 rue de la Prairie  
88100 Saint-Dié-des-Vosges  
09 79 05 77 44 / 06 17 46 79 59  
eolis.todesca@orange.fr

