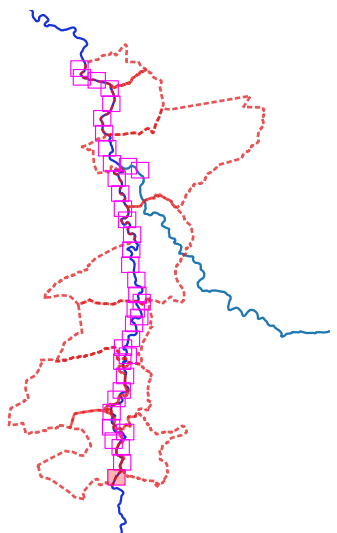
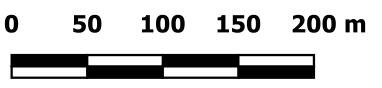


**Définition et cartographie de l'aléa inondation de la rivière Cher et de son affluent l'Aumance sur le territoire du Val-de-Cher**
  
  
**Aléa**
  
**Crue T = 100 ans**

**Carte n°1**



- Légende :**
- Surfaces en eau
  - Aléa
    - Modéré
    - Fort
    - Très fort
  - Isocotes



**1:5,000**

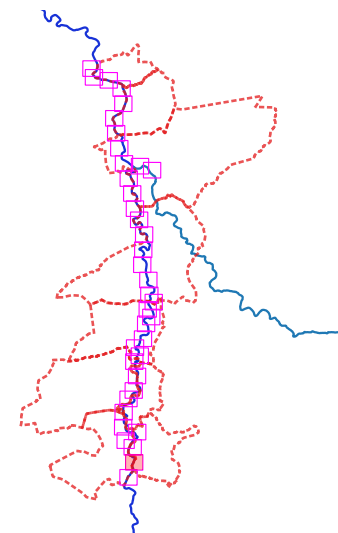


**Définition et cartographie de l'aléa inondation de la rivière Cher et de son affluent l'Aumance sur le territoire du Val-de-Cher**

**Aléa**

**Crue T = 100 ans**

**Carte n°2**



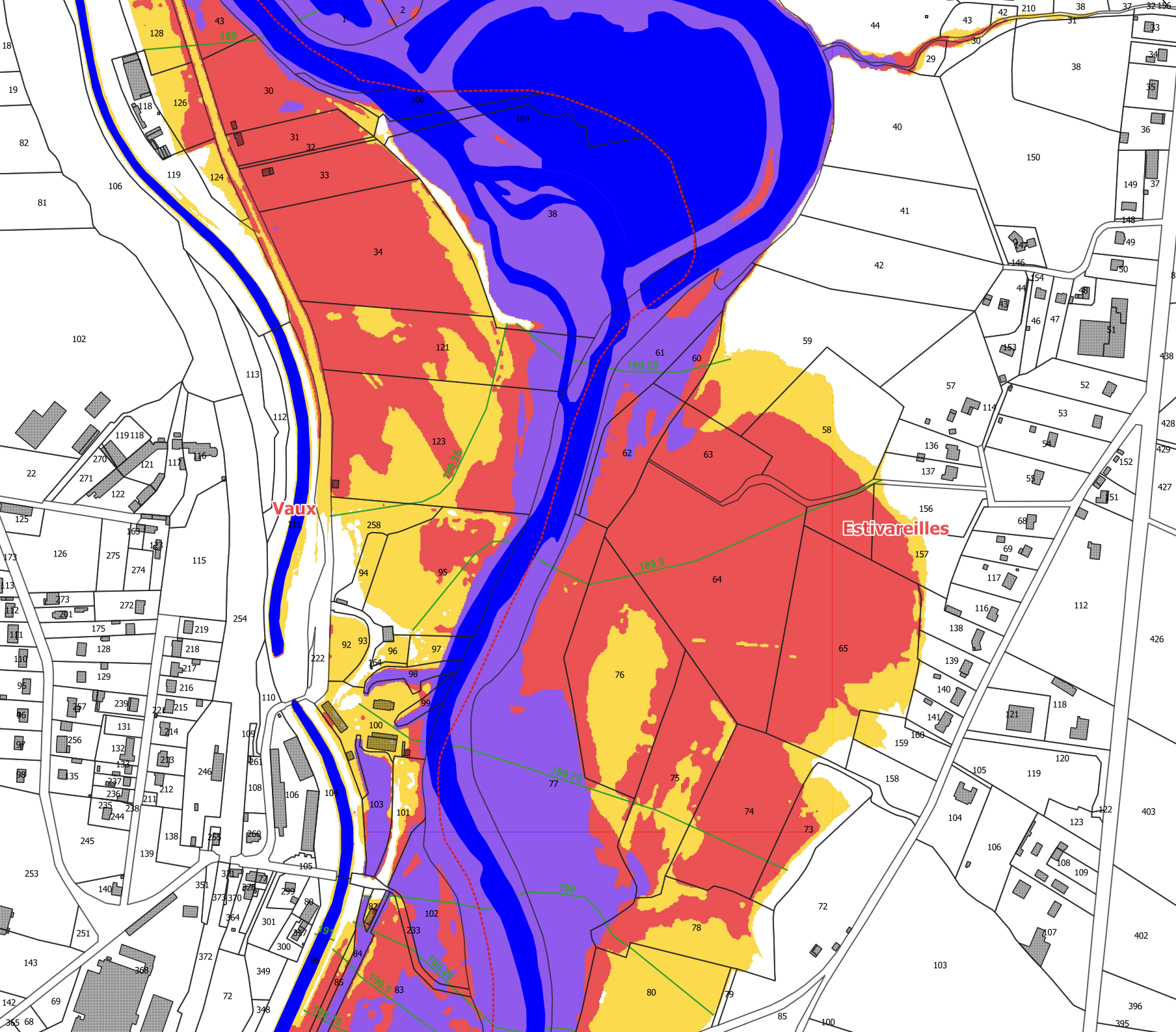
**Légende :**

- Surfaces en eau
- Aléa
  - Modéré
  - Fort
  - Très fort
  - Isocotes

0 50 100 150 200 m

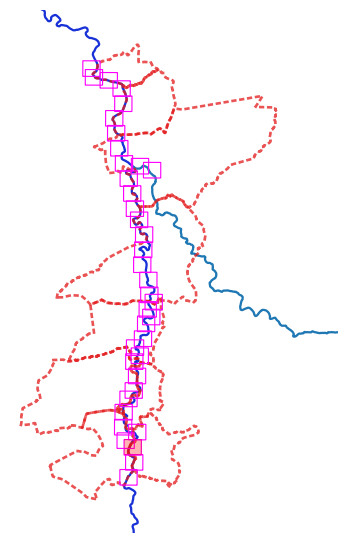


**1:5,000**








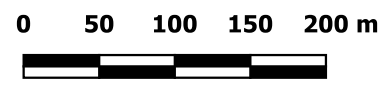
**Définition et cartographie de l'aléa inondation de la rivière Cher et de son affluent l'Aumance sur le territoire du Val-de-Cher**  
**Aléa**  
**Crue T = 100 ans**

**Carte n°3**

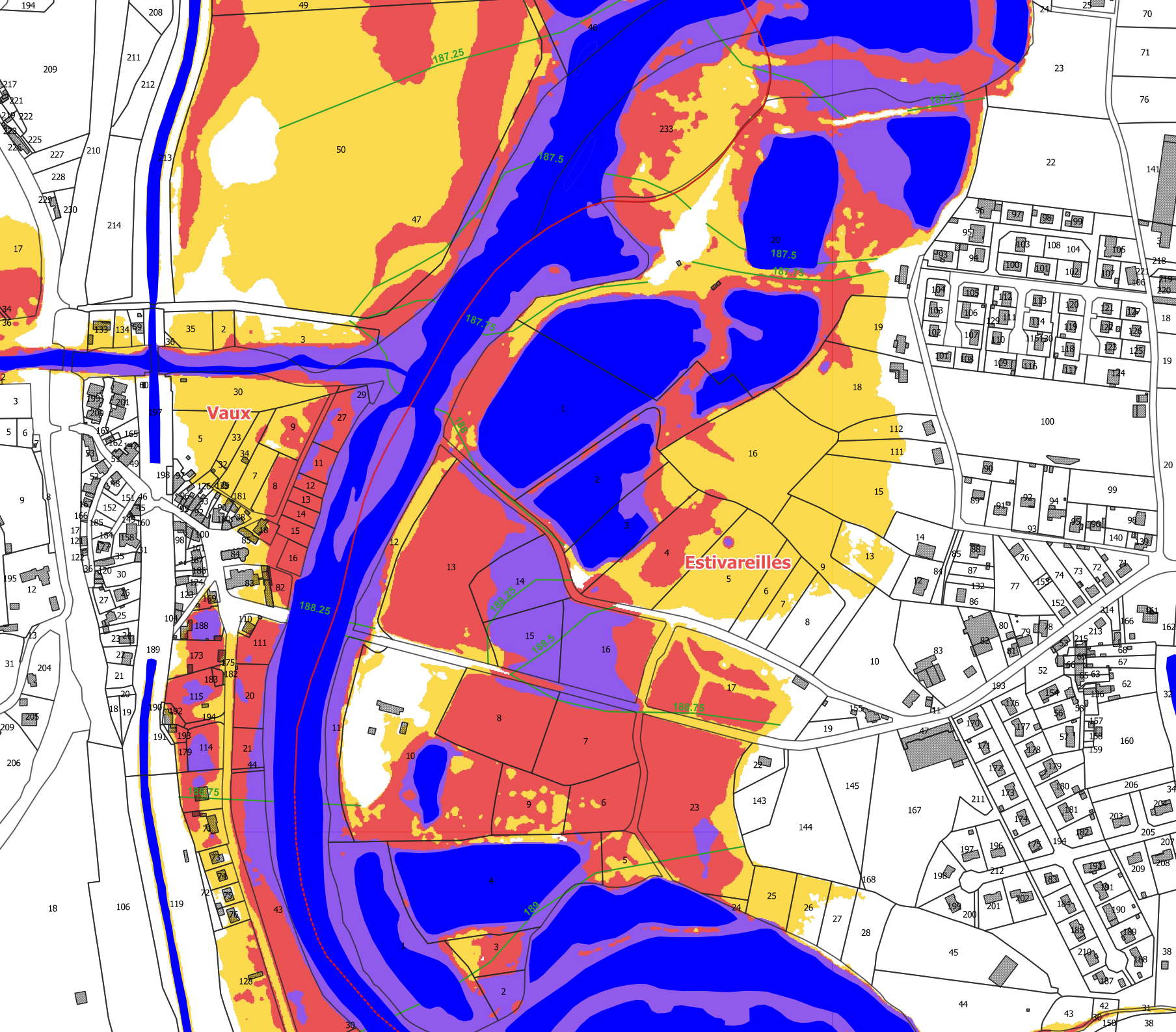


**Légende :**

-  Surfaces en eau
- Aléa
  -  Modéré
  -  Fort
  -  Très fort
  -  Isocotes



**1:5,000**

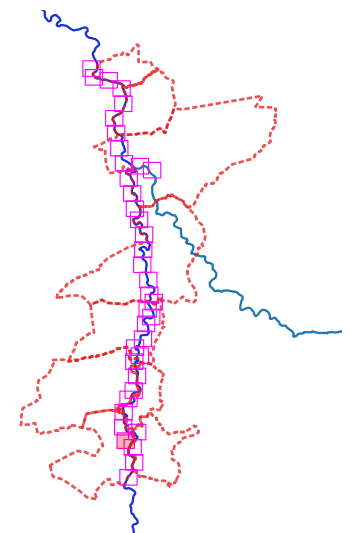


**Définition et cartographie de l'aléa inondation de la rivière Cher et de son affluent l'Aumance sur le territoire du Val-de-Cher**






**Aléa**

**Crue T = 100 ans**

**Carte n°4**



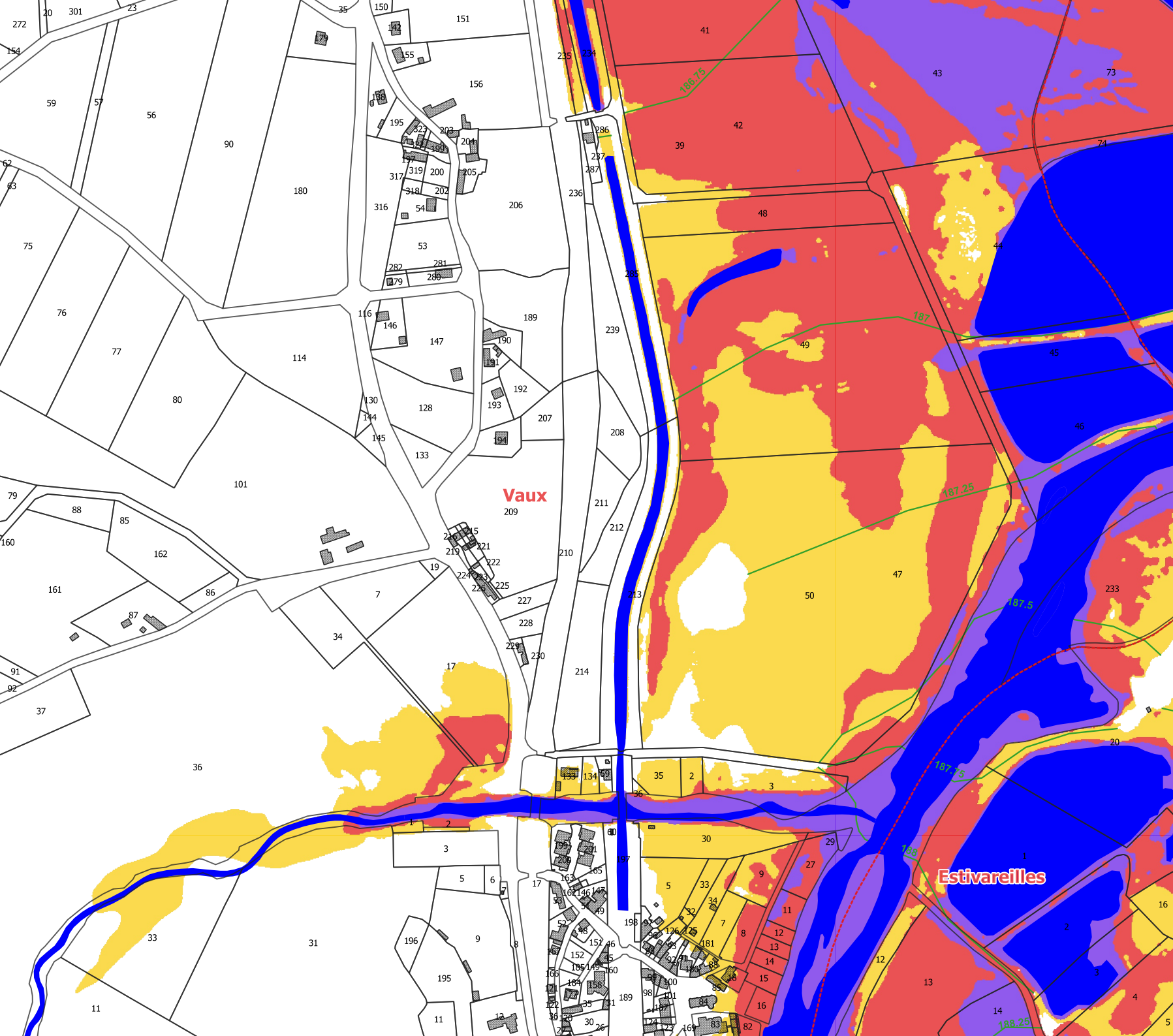
**Légende :**

-  Surfaces en eau
- Aléa
  -  Modéré
  -  Fort
  -  Très fort
  -  Isocotes

0 50 100 150 200 m



**1:5,000**

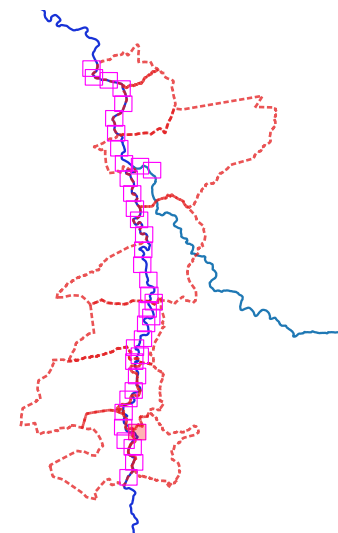


**Définition et cartographie de  
l'aléa inondation de la rivière  
Cher et de son affluent l'Aumance  
sur le territoire du Val-de-Cher**






**Aléa**

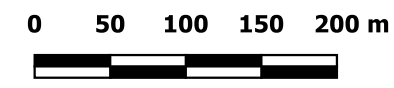
**Crue T = 100 ans**

**Carte n°5**

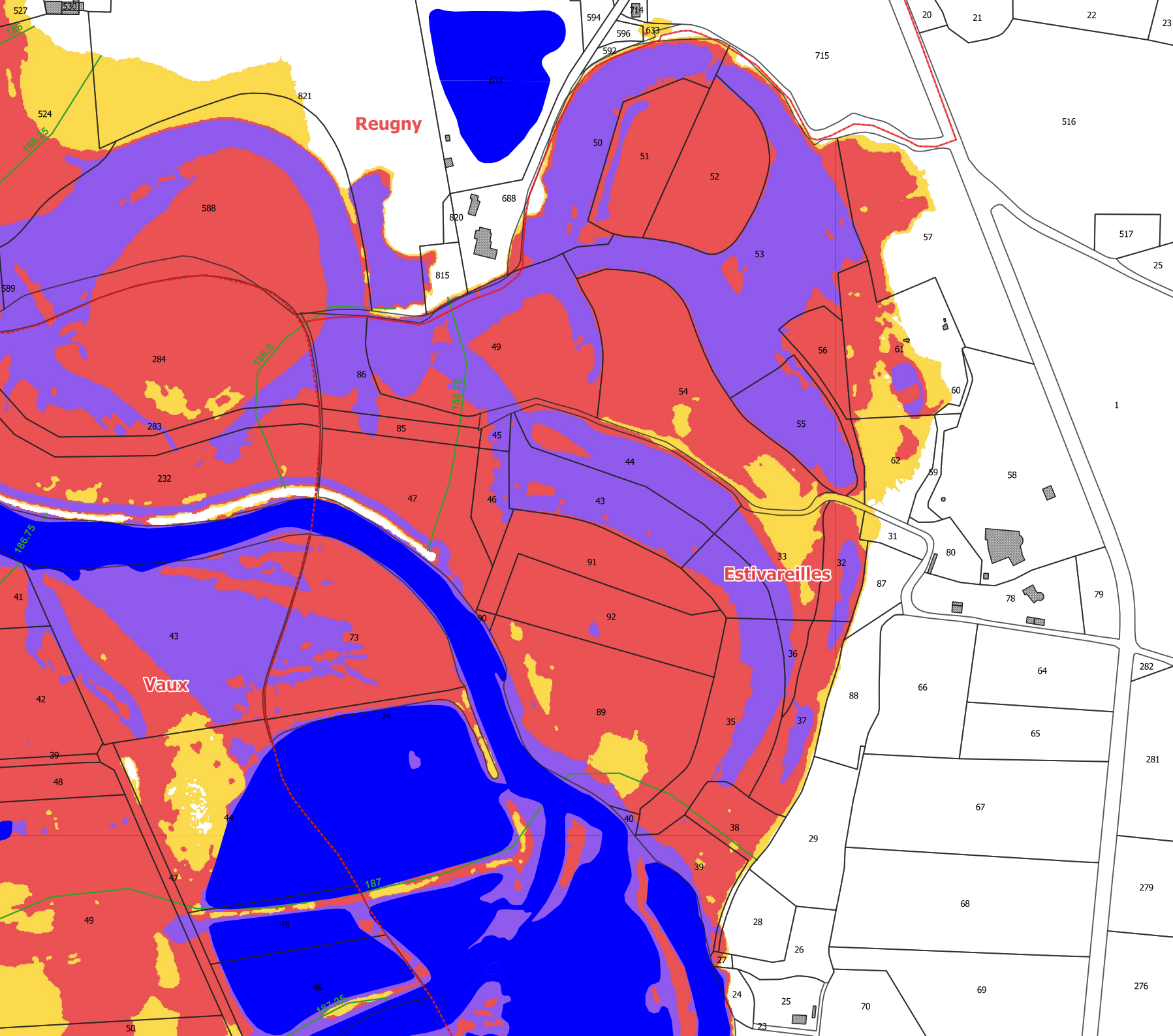


**Légende :**

-  Surfaces en eau
- Aléa**
-  Modéré
-  Fort
-  Très fort
-  Isocotes



**1:5,000**

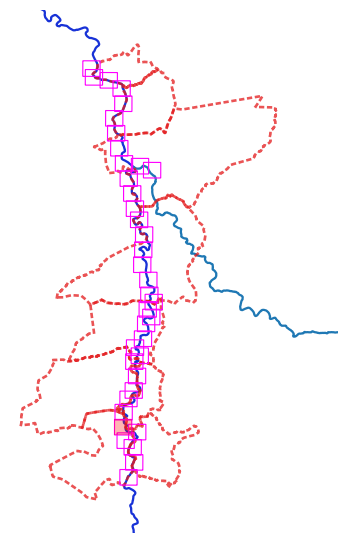


**Définition et cartographie de l'aléa inondation de la rivière Cher et de son affluent l'Aumance sur le territoire du Val-de-Cher**

**Aléa**

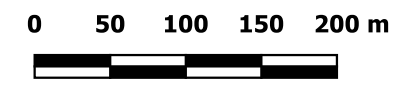
**Crue T = 100 ans**

**Carte n°6**

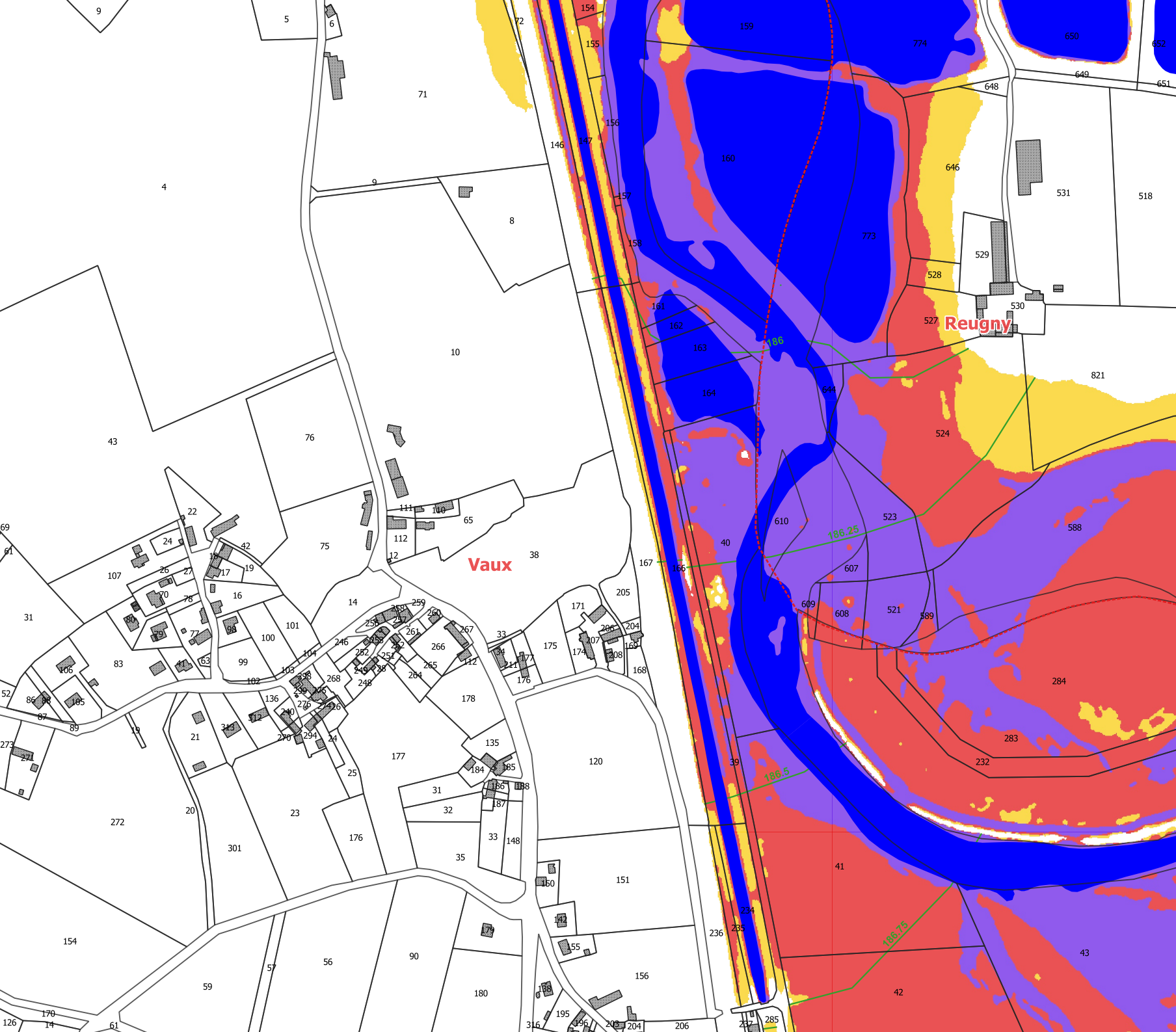


**Légende :**

- Surfaces en eau
- Aléa
  - Modéré
  - Fort
  - Très fort
  - Isocotes



**1:5,000**

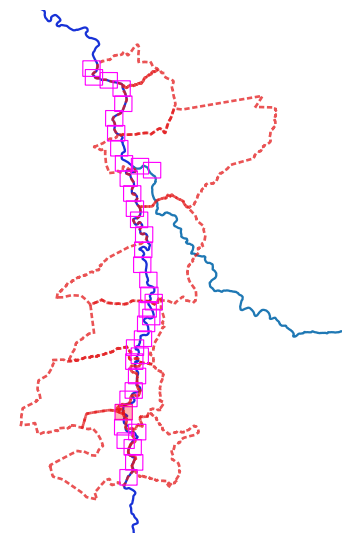


**Définition et cartographie de  
l'aléa inondation de la rivière  
Cher et de son affluent l'Aumance  
sur le territoire du Val-de-Cher**

**Aléa**

**Crue T = 100 ans**

**Carte n°7**



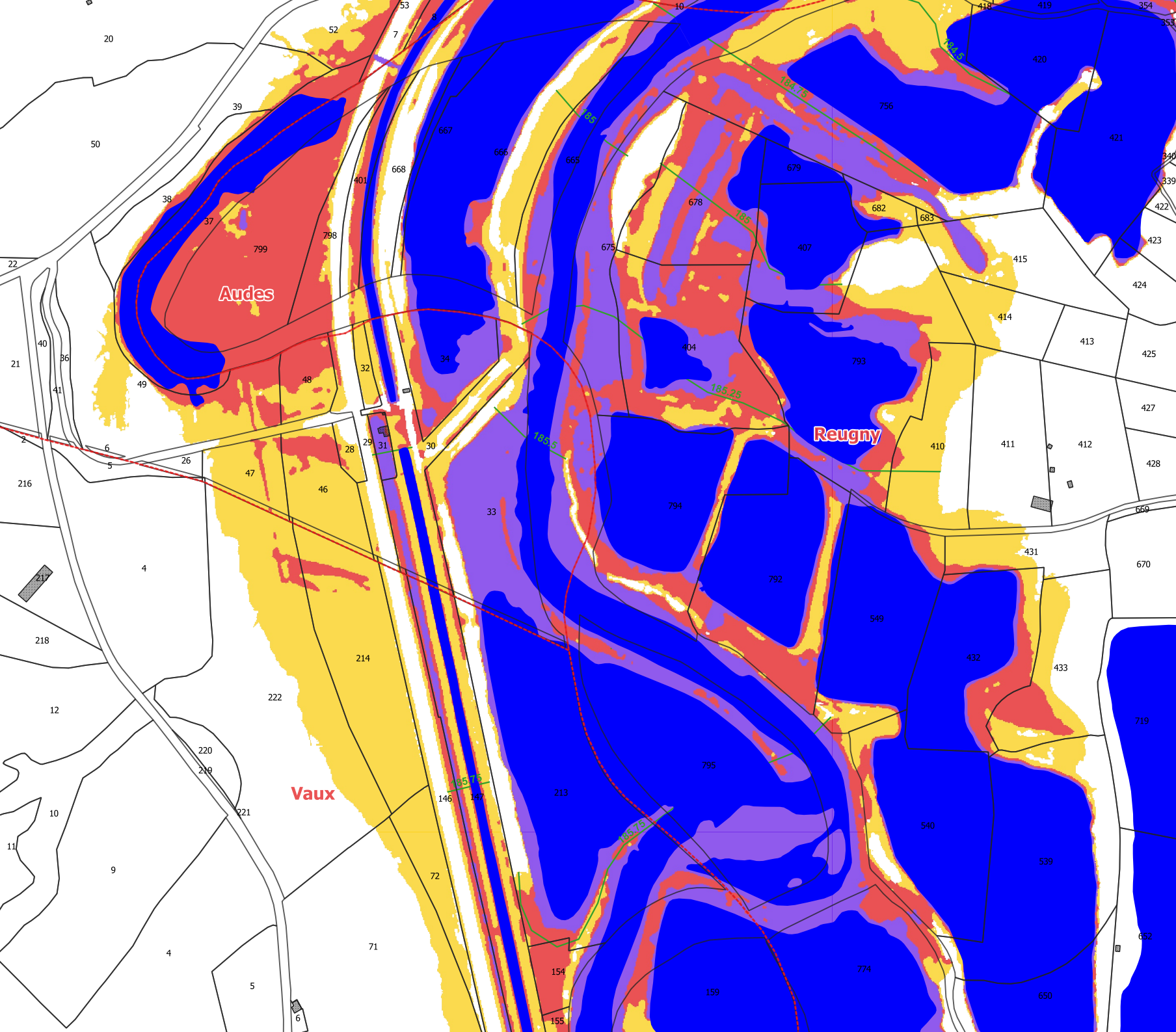
**Légende :**

- Surfaces en eau
- Aléa
- Modéré
- Fort
- Très fort
- Isocotes

**0 50 100 150 200 m**

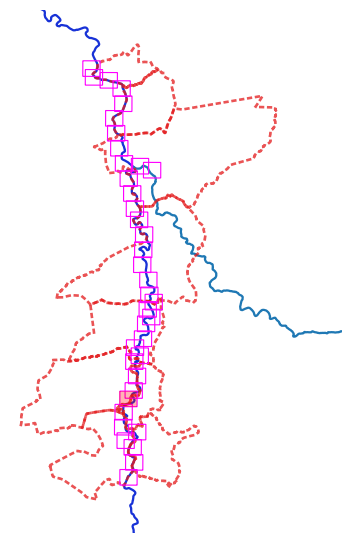


**1:5,000**

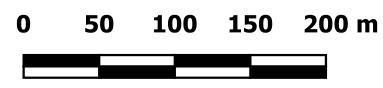


**Définition et cartographie de l'aléa inondation de la rivière Cher et de son affluent l'Aumance sur le territoire du Val-de-Cher**  
  
**Aléa**  
**Crue T = 100 ans**

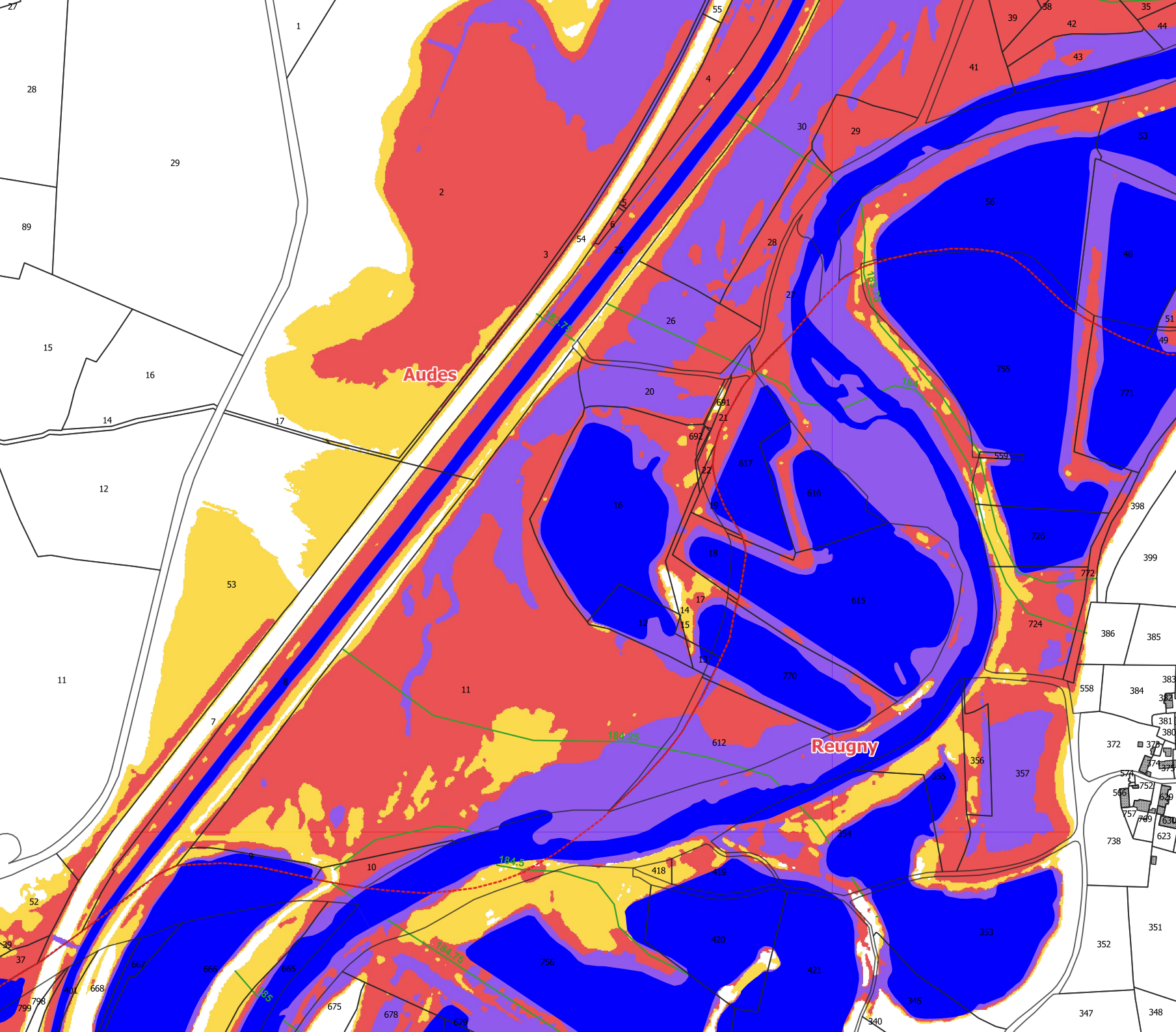
**Carte n°8**



- Légende :**
- Surfaces en eau
  - Aléa
    - Modéré
    - Fort
    - Très fort
    - Isocotes



**1:5,000**



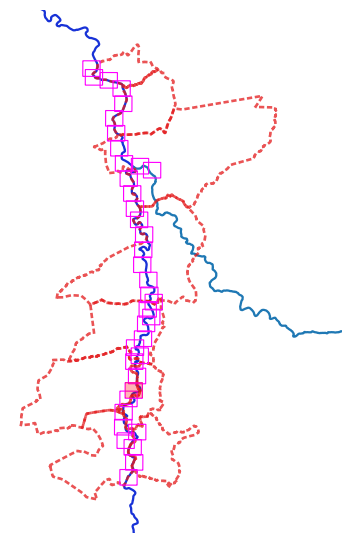


**Définition et cartographie de l'aléa inondation de la rivière Cher et de son affluent l'Aumance sur le territoire du Val-de-Cher**






**Aléa**

**Crue T = 100 ans**

**Carte n°9**



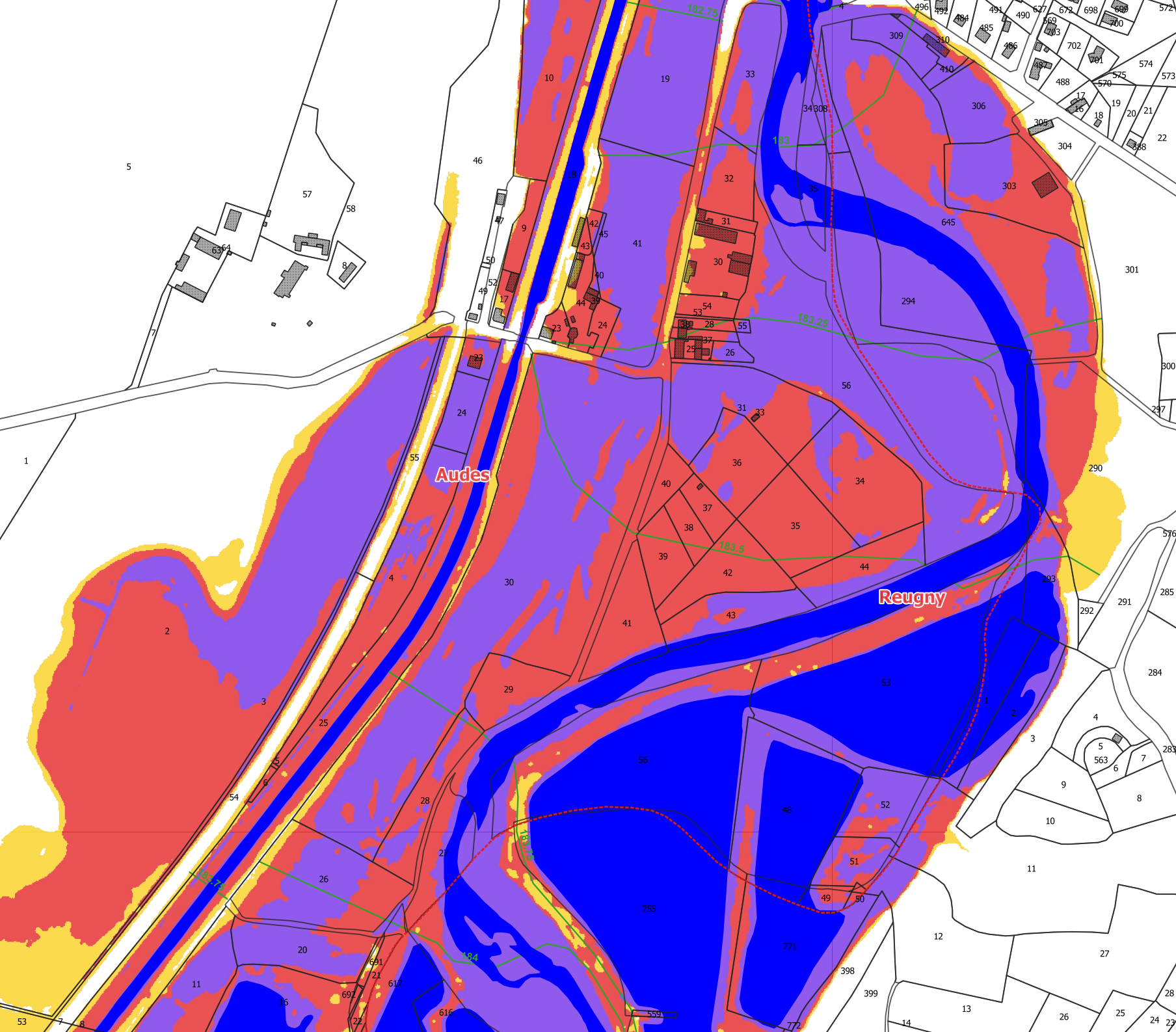
**Légende :**

-  Surfaces en eau
- Aléa**
-  Modéré
-  Fort
-  Très fort
-  Isocotes

0 50 100 150 200 m



**1:5,000**

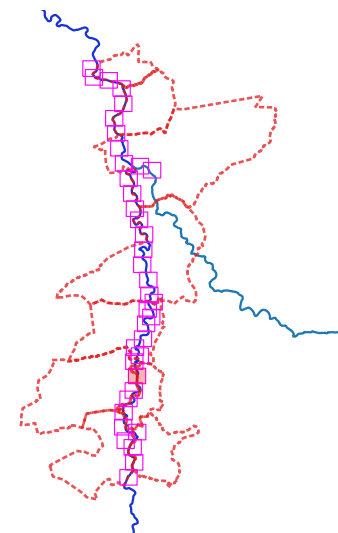


**Définition et cartographie de  
l'aléa inondation de la rivière  
Cher et de son affluent l'Aumance  
sur le territoire du Val-de-Cher**






**Aléa**

**Crue T = 100 ans**

**Carte n°10**



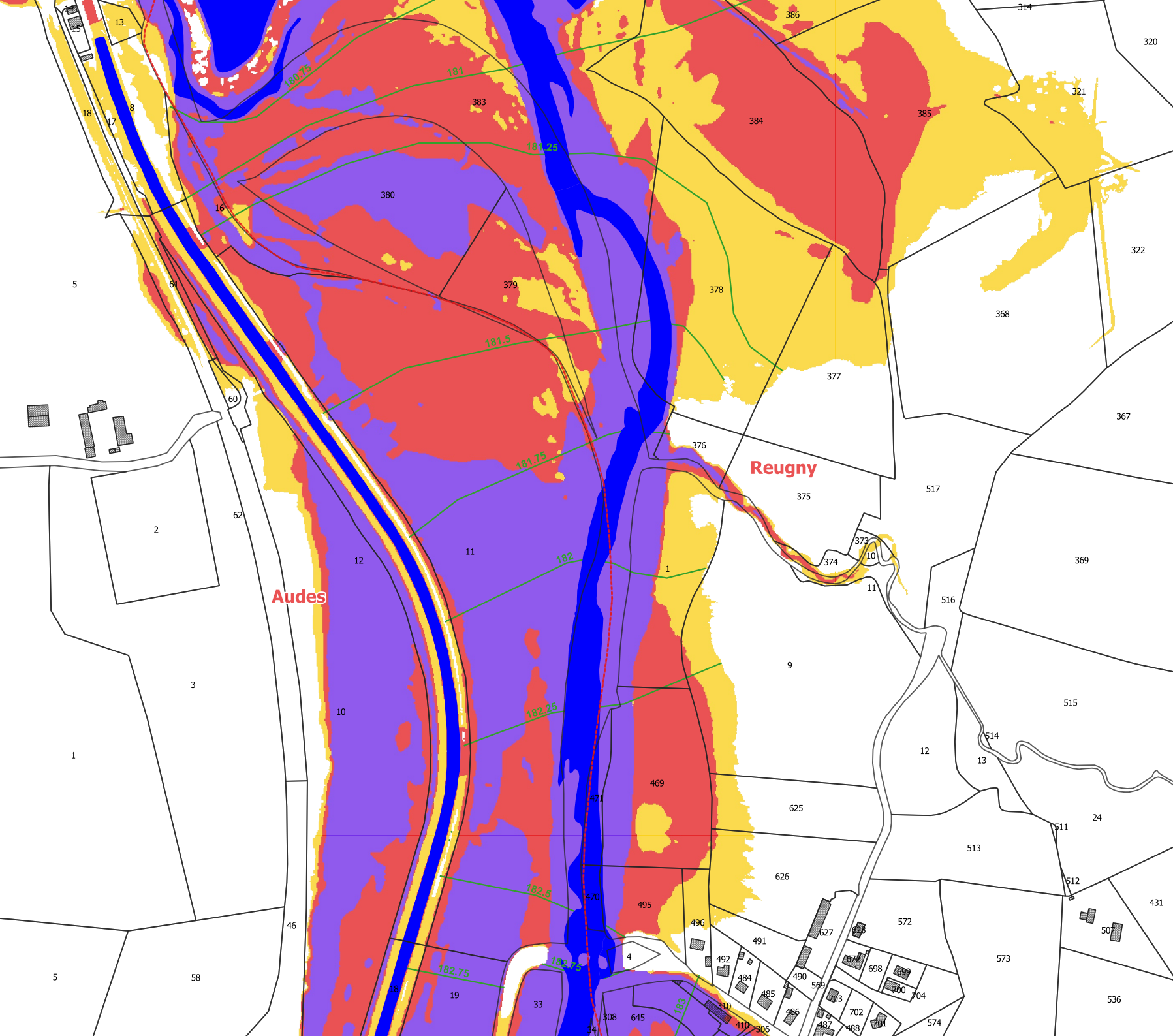
**Légende :**

-  Surfaces en eau
- Aléa**
-  Modéré
-  Fort
-  Très fort
-  Isocotes

**0 50 100 150 200 m**



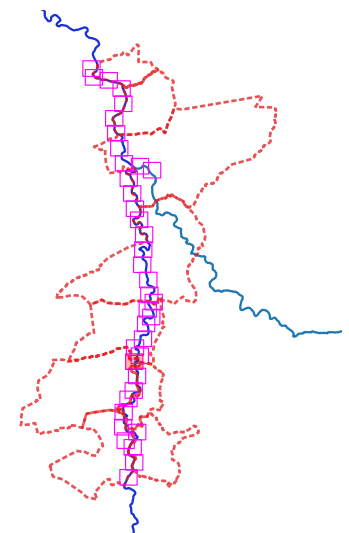
**1:5,000**








**Définition et cartographie de  
l'aléa inondation de la rivière  
Cher et de son affluent l'Aumance  
sur le territoire du Val-de-Cher**

**Aléa**  
**Crue T = 100 ans**

**Carte n°11**

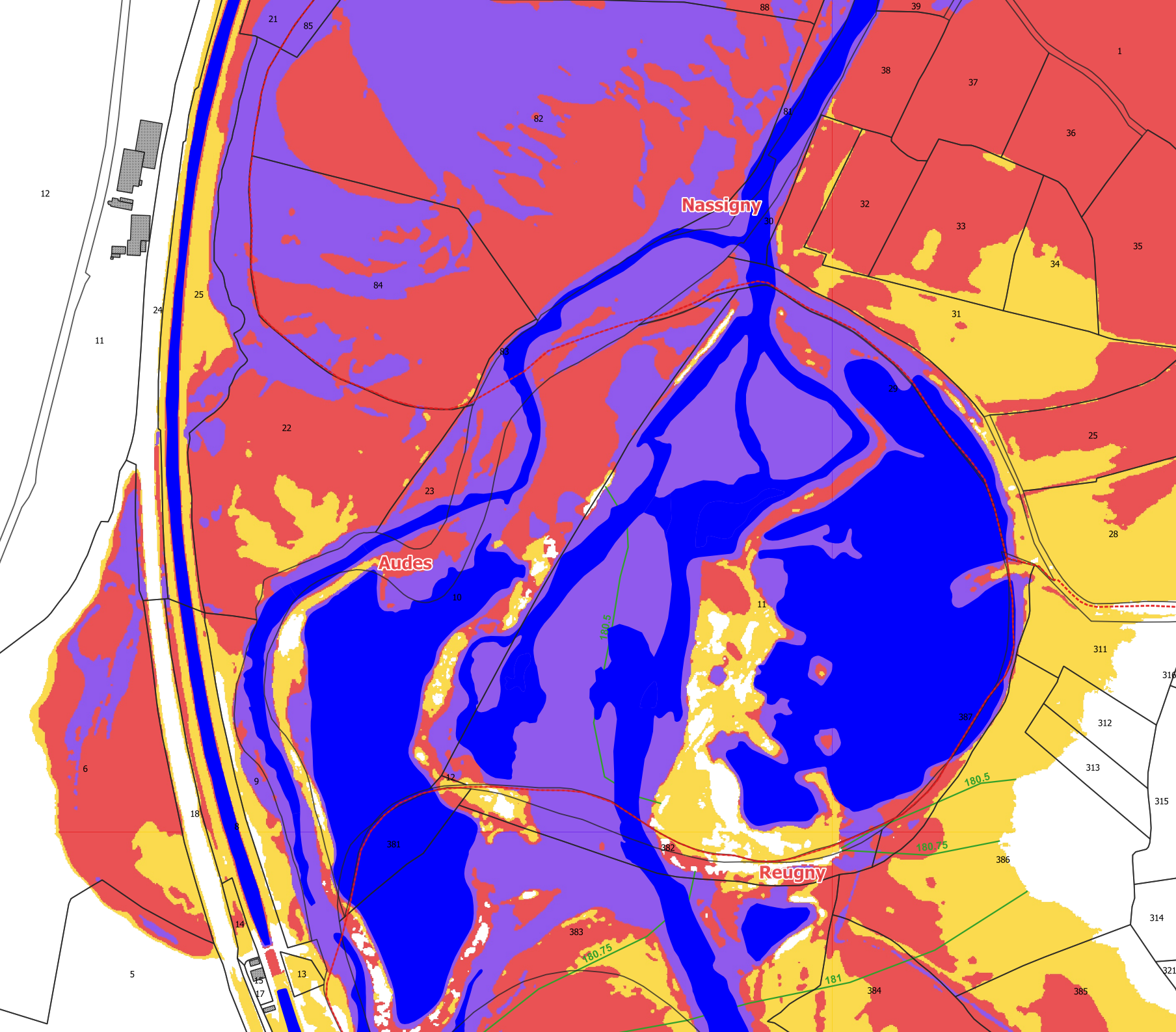


**Légende :**

-  Surfaces en eau
- Aléa**
-  Modéré
-  Fort
-  Très fort
-  Isocotes



**1:5,000**

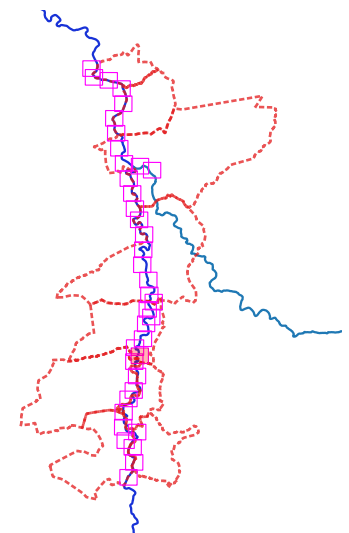


**Définition et cartographie de l'aléa inondation de la rivière Cher et de son affluent l'Aumance sur le territoire du Val-de-Cher**






**Aléa**

**Crue T = 100 ans**

**Carte n°12**



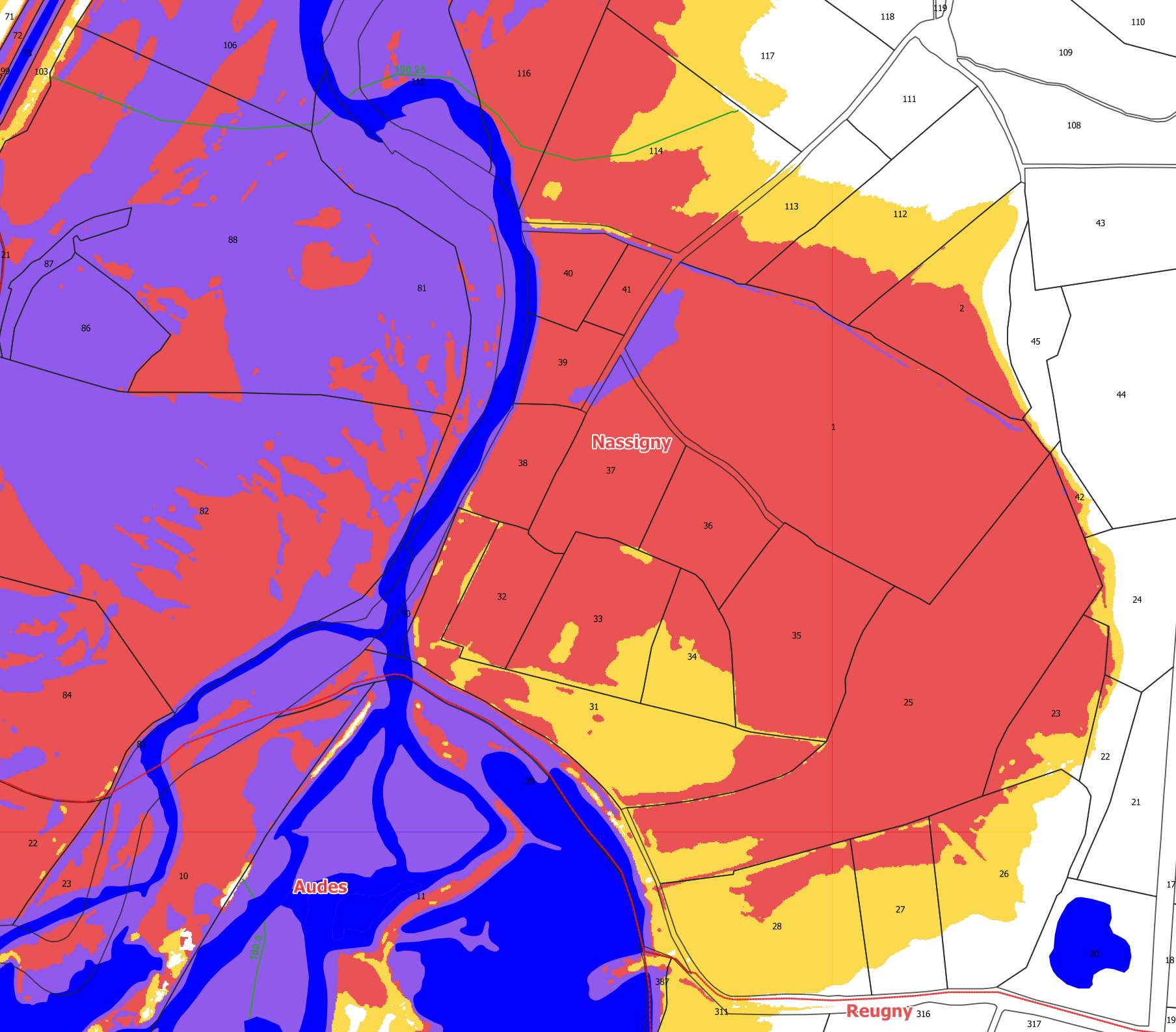
**Légende :**

-  Surfaces en eau
- Aléa
  -  Modéré
  -  Fort
  -  Très fort
  -  Isocotes

0 50 100 150 200 m



1:5,000

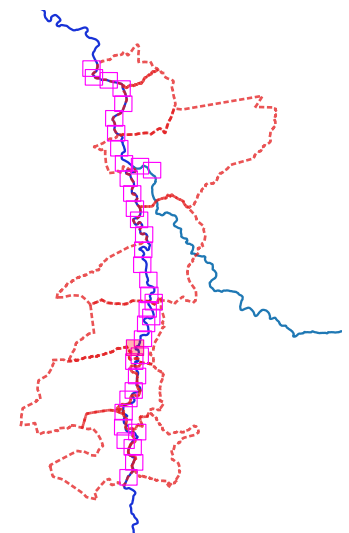


**Définition et cartographie de  
l'aléa inondation de la rivière  
Cher et de son affluent l'Aumance  
sur le territoire du Val-de-Cher**






**Aléa**

**Crue T = 100 ans**

**Carte n°13**



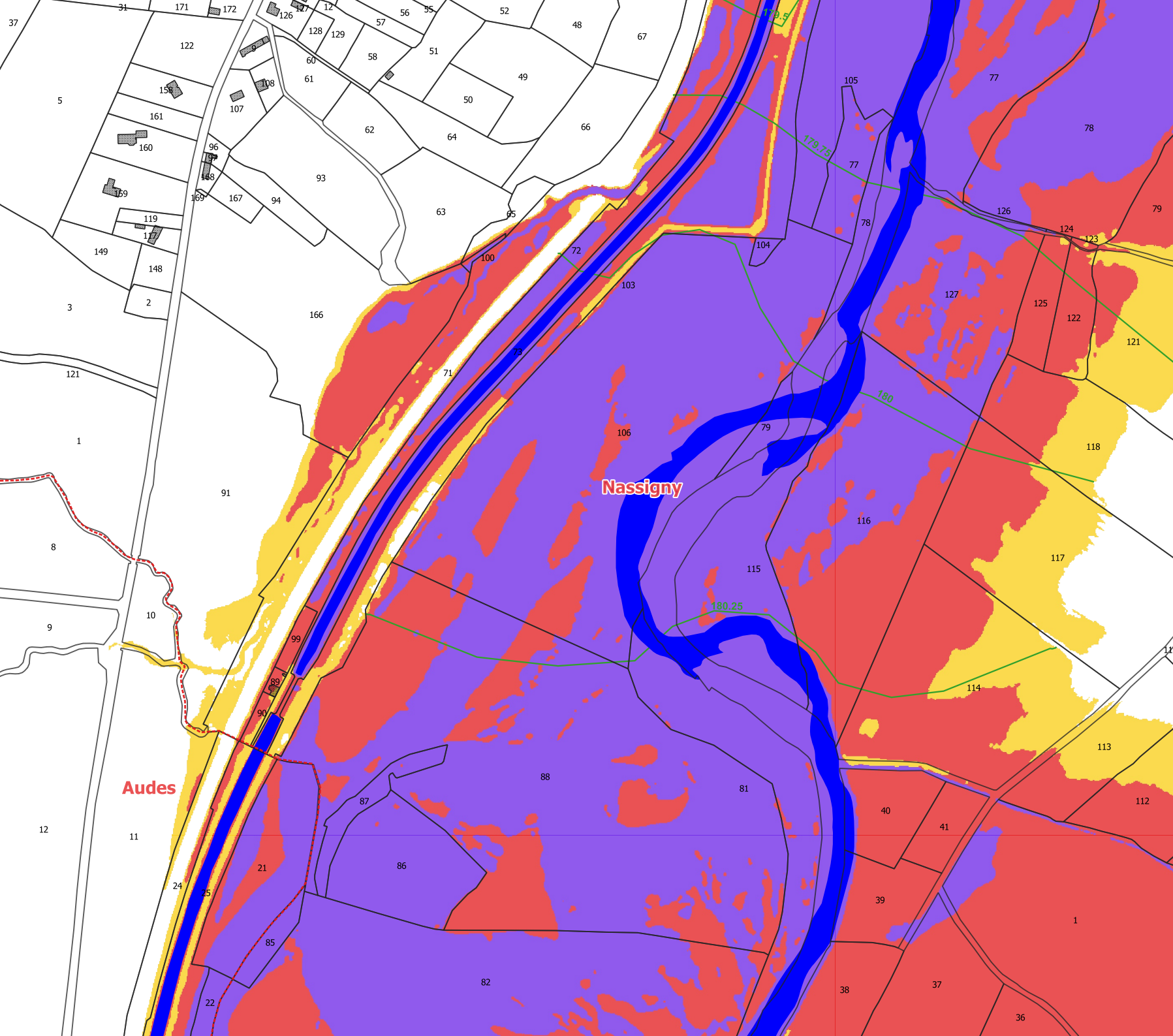
**Légende :**

-  Surfaces en eau
- Aléa
  -  Modéré
  -  Fort
  -  Très fort
  -  Isocotes

**0 50 100 150 200 m**



**1:5,000**

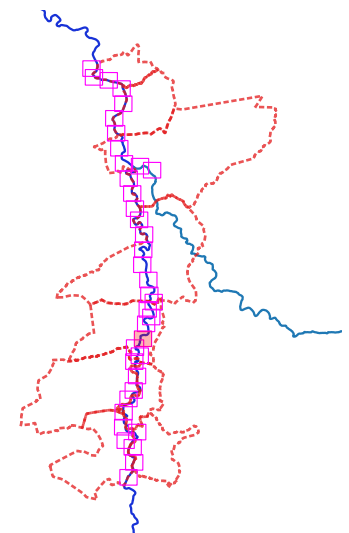


**Définition et cartographie de  
l'aléa inondation de la rivière  
Cher et de son affluent l'Aumance  
sur le territoire du Val-de-Cher**






**Aléa**

**Crue T = 100 ans**

**Carte n°14**



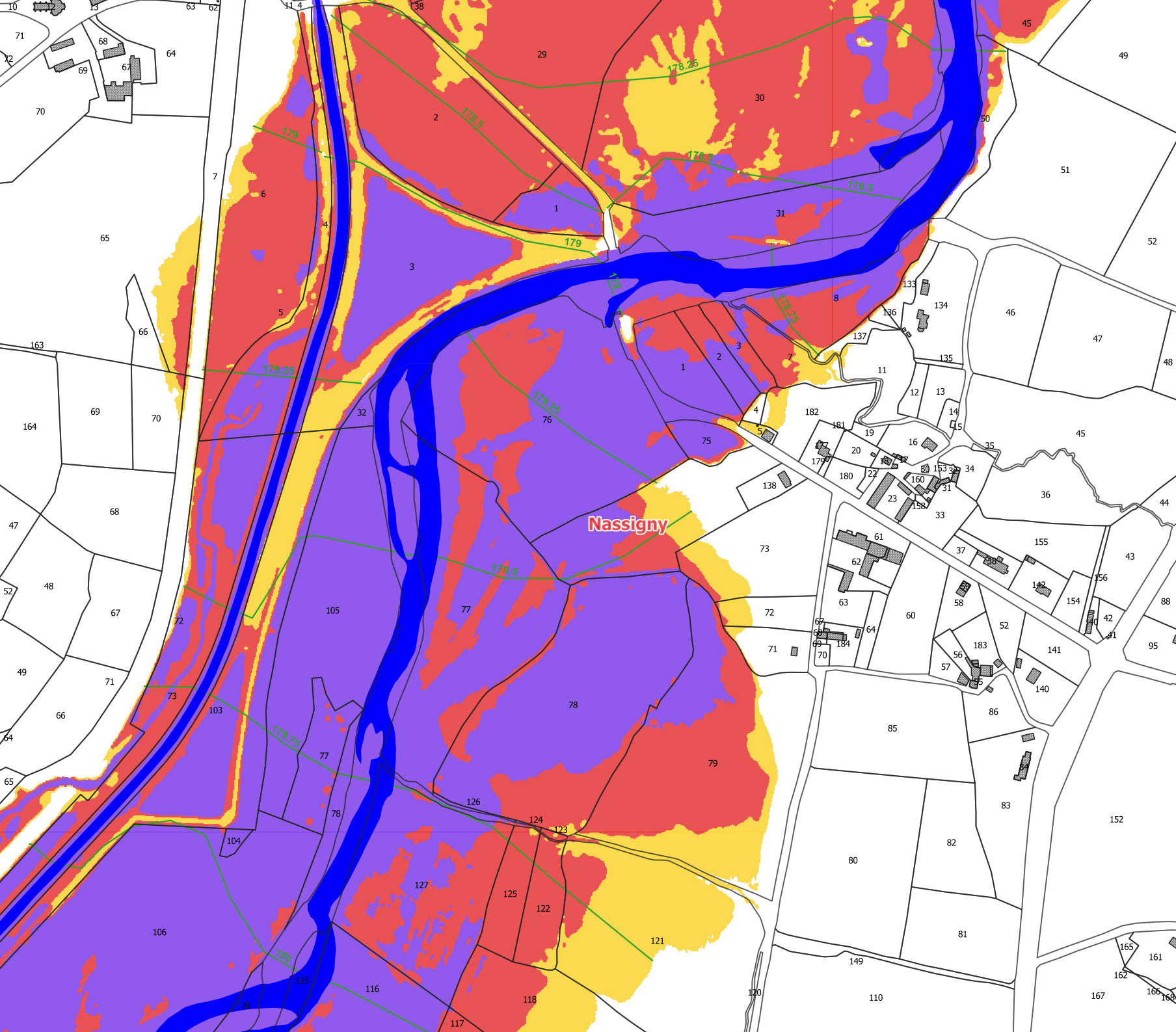
**Légende :**

-  Surfaces en eau
- Aléa**
-  Modéré
-  Fort
-  Très fort
-  Isocotes

**0 50 100 150 200 m**



**1:5,000**

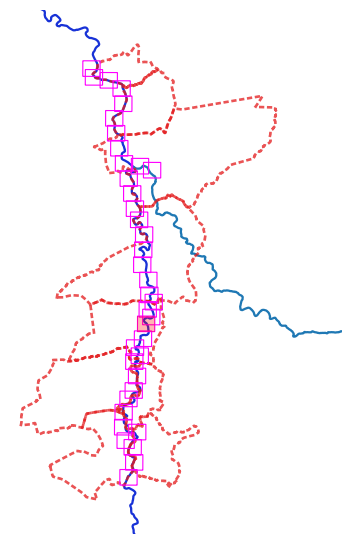


**Définition et cartographie de  
l'aléa inondation de la rivière  
Cher et de son affluent l'Aumance  
sur le territoire du Val-de-Cher**






**Aléa**

**Crue T = 100 ans**

**Carte n°15**



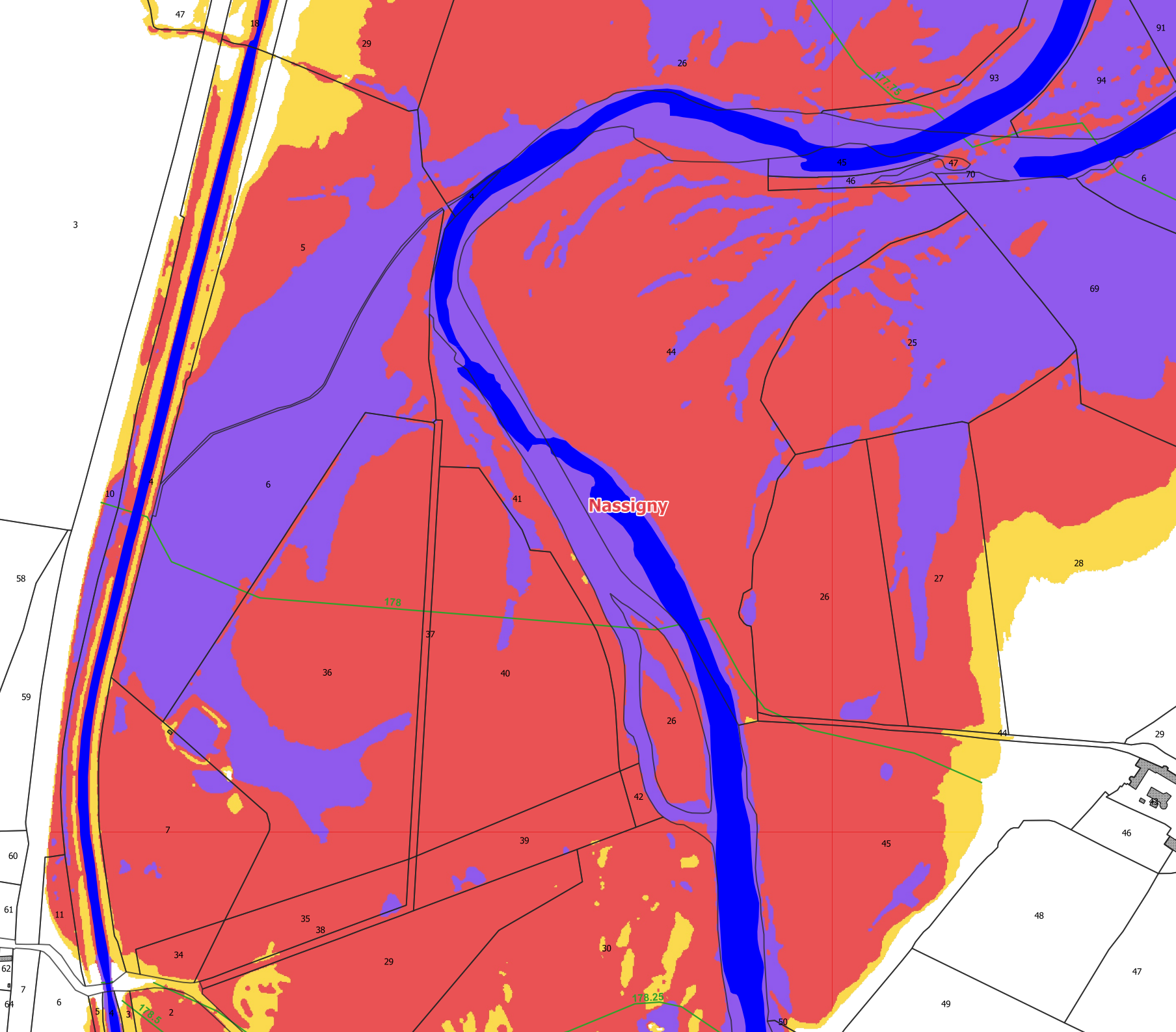
**Légende :**

-  Surfaces en eau
- Aléa**
-  Modéré
-  Fort
-  Très fort
-  Isocotes

**0 50 100 150 200 m**



**1:5,000**

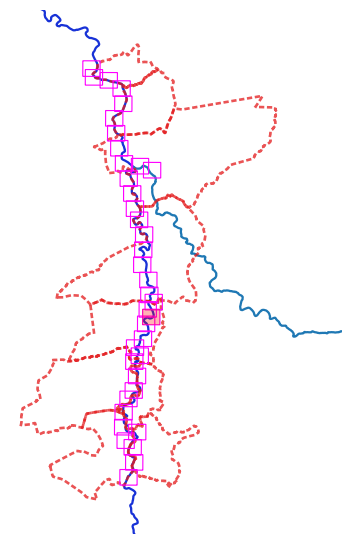


**Définition et cartographie de l'aléa inondation de la rivière Cher et de son affluent l'Aumance sur le territoire du Val-de-Cher**






**Aléa**

**Crue T = 100 ans**

**Carte n°16**



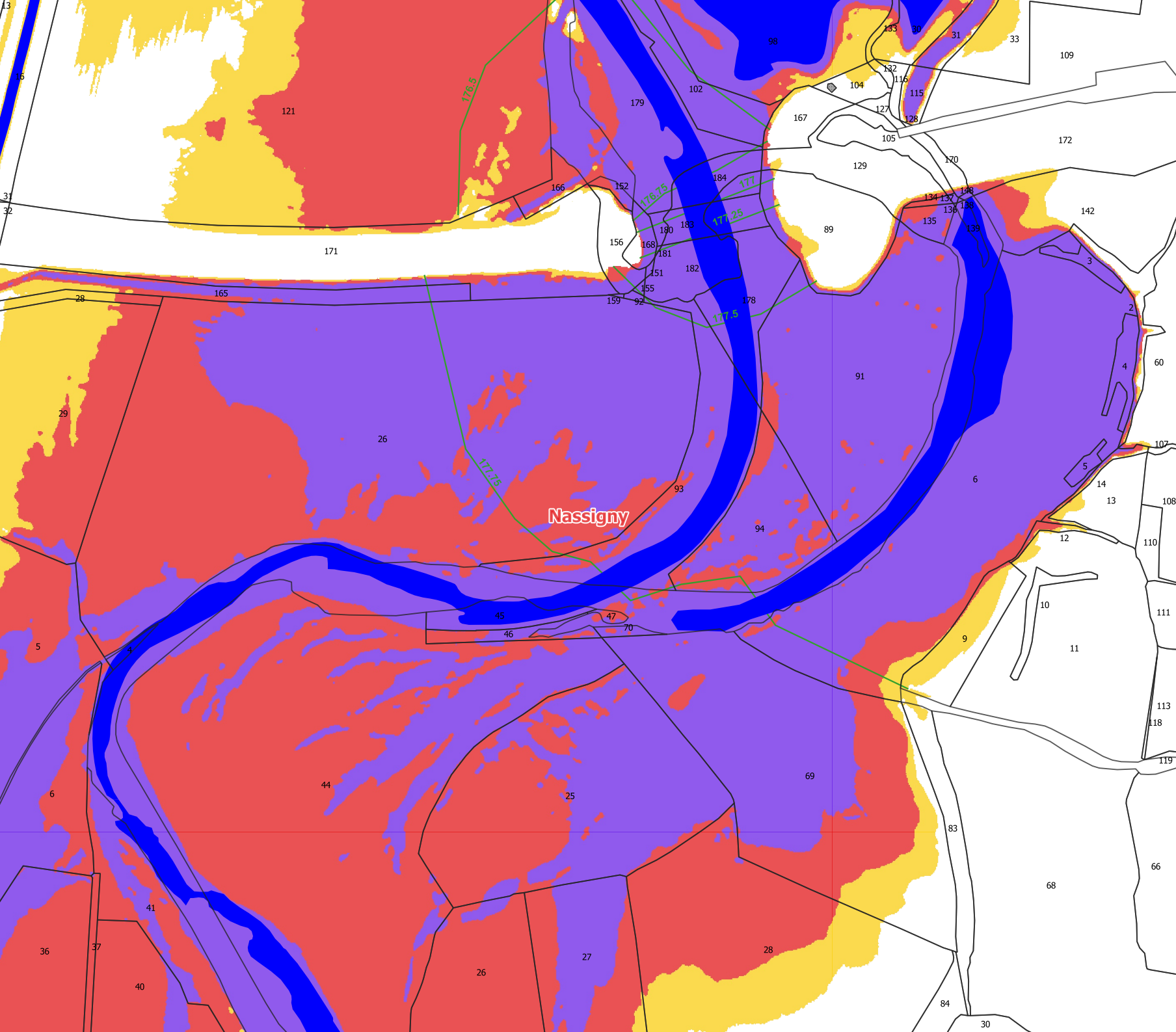
**Légende :**

-  Surfaces en eau
- Aléa**
-  Modéré
-  Fort
-  Très fort
-  Isocotes

**0 50 100 150 200 m**



**1:5,000**



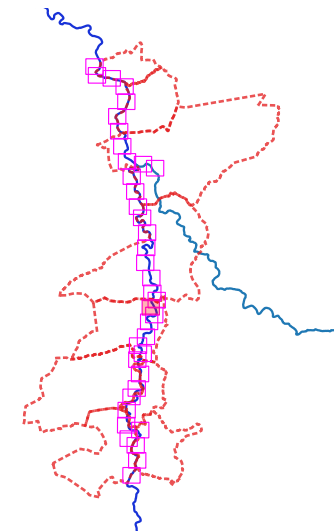


**Définition et cartographie de  
l'aléa inondation de la rivière  
Cher et de son affluent l'Aumance  
sur le territoire du Val-de-Cher**






**Aléa**

**Crue T = 100 ans**

**Carte n°17**



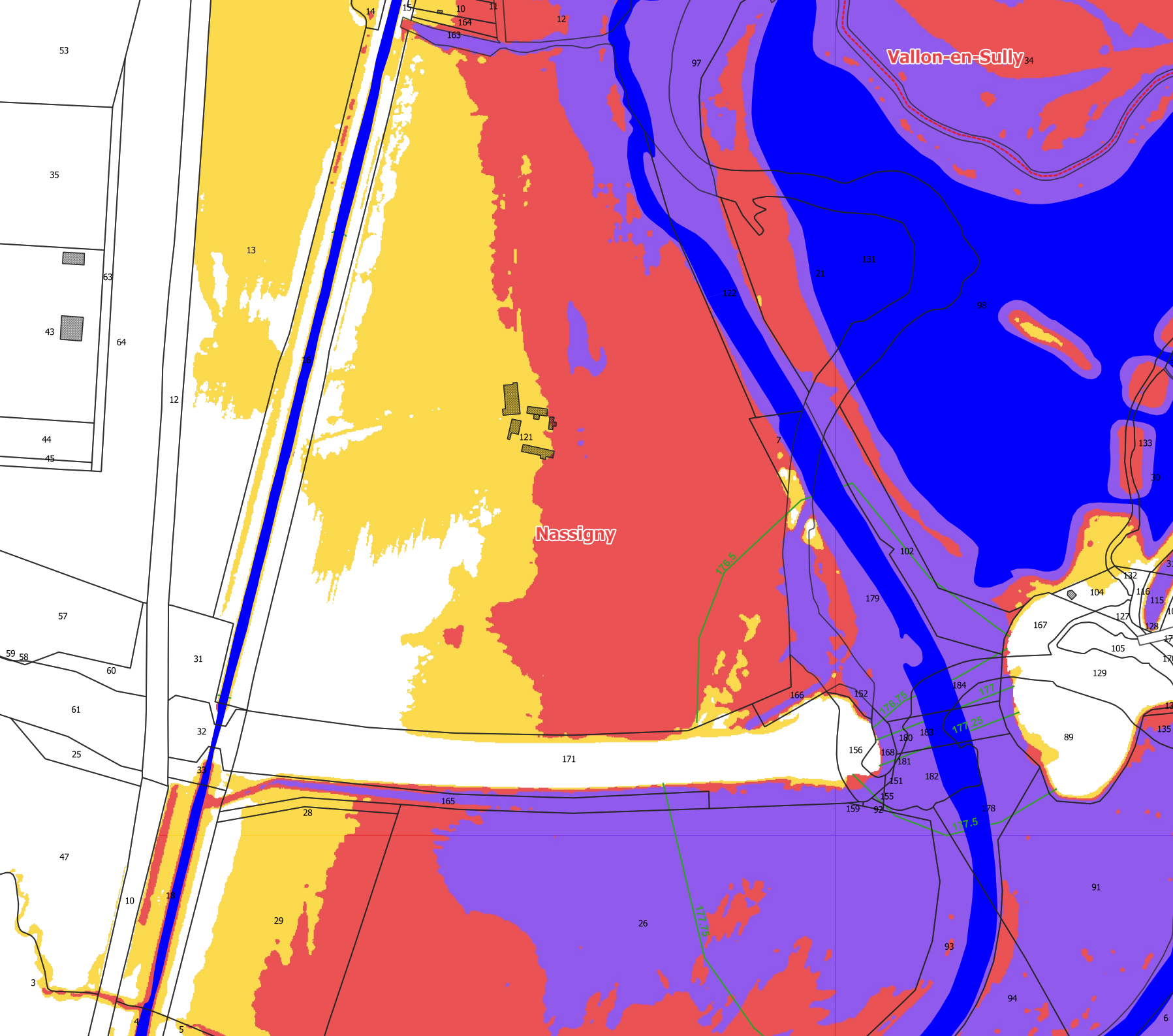
**Légende :**

-  Surfaces en eau
- Aléa
  -  Modéré
  -  Fort
  -  Très fort
  -  Isocotes

**0 50 100 150 200 m**



**1:5,000**

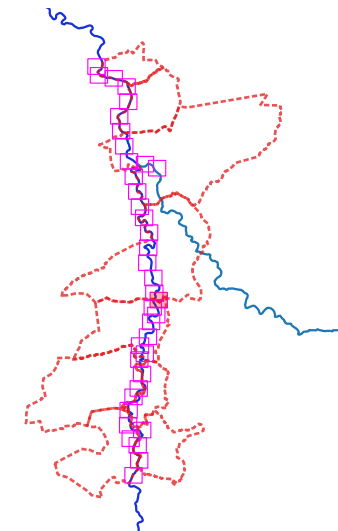


**Définition et cartographie de  
l'aléa inondation de la rivière  
Cher et de son affluent l'Aumance  
sur le territoire du Val-de-Cher**






**Aléa**

**Crue T = 100 ans**

**Carte n°18**



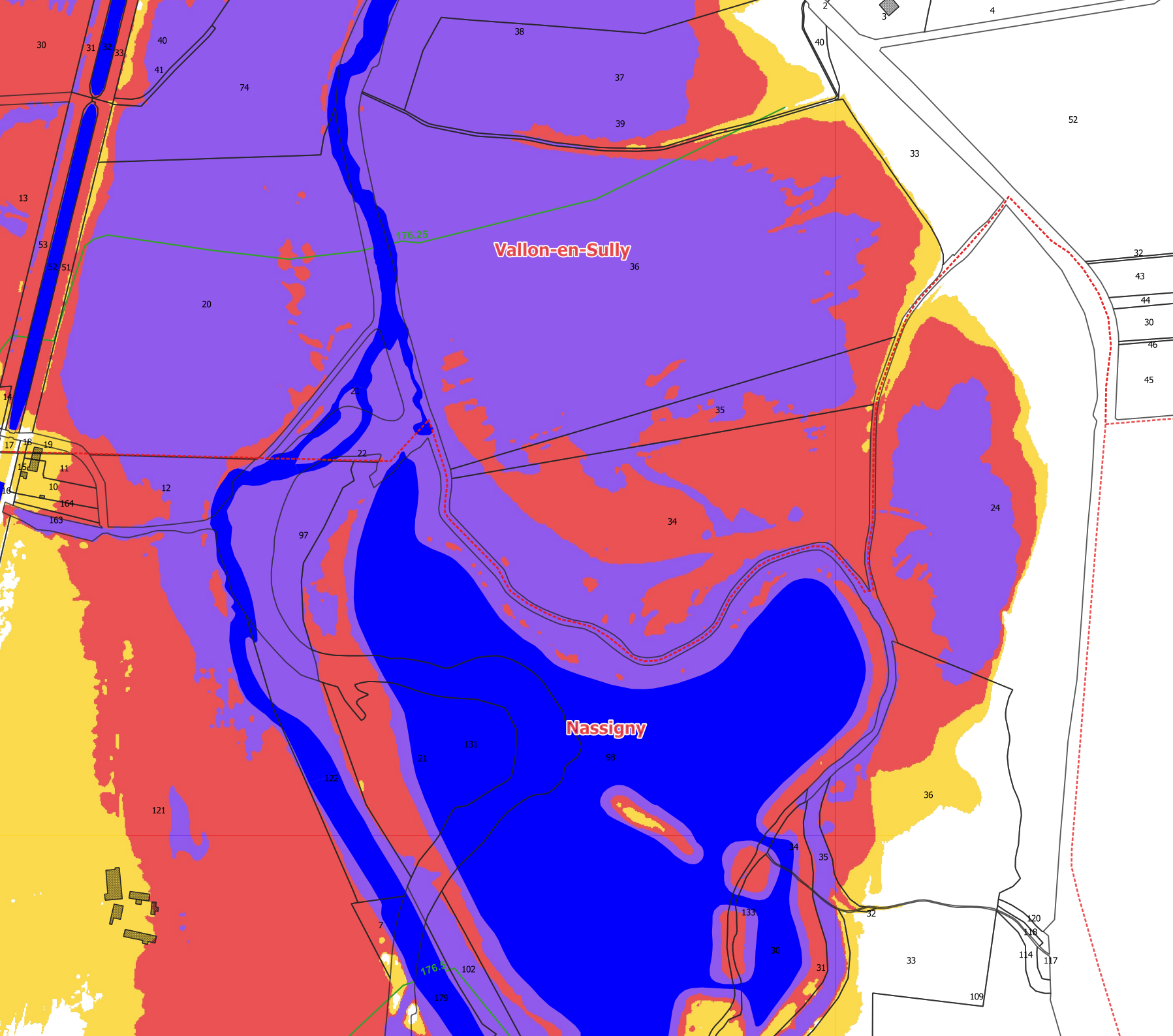
**Légende :**

-  Surfaces en eau
- Aléa
  -  Modéré
  -  Fort
  -  Très fort
  -  Isocotes

0 50 100 150 200 m



**1:5,000**

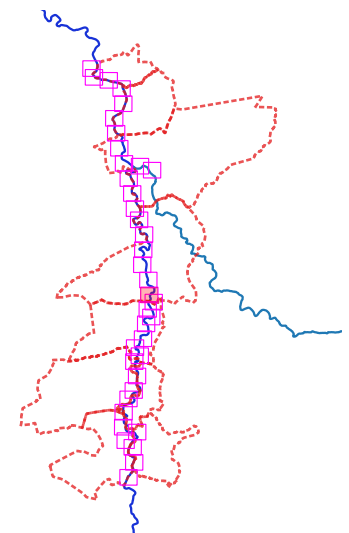


**Définition et cartographie de  
l'aléa inondation de la rivière  
Cher et de son affluent l'Aumance  
sur le territoire du Val-de-Cher**






**Aléa**

**Crue T = 100 ans**

**Carte n°19**



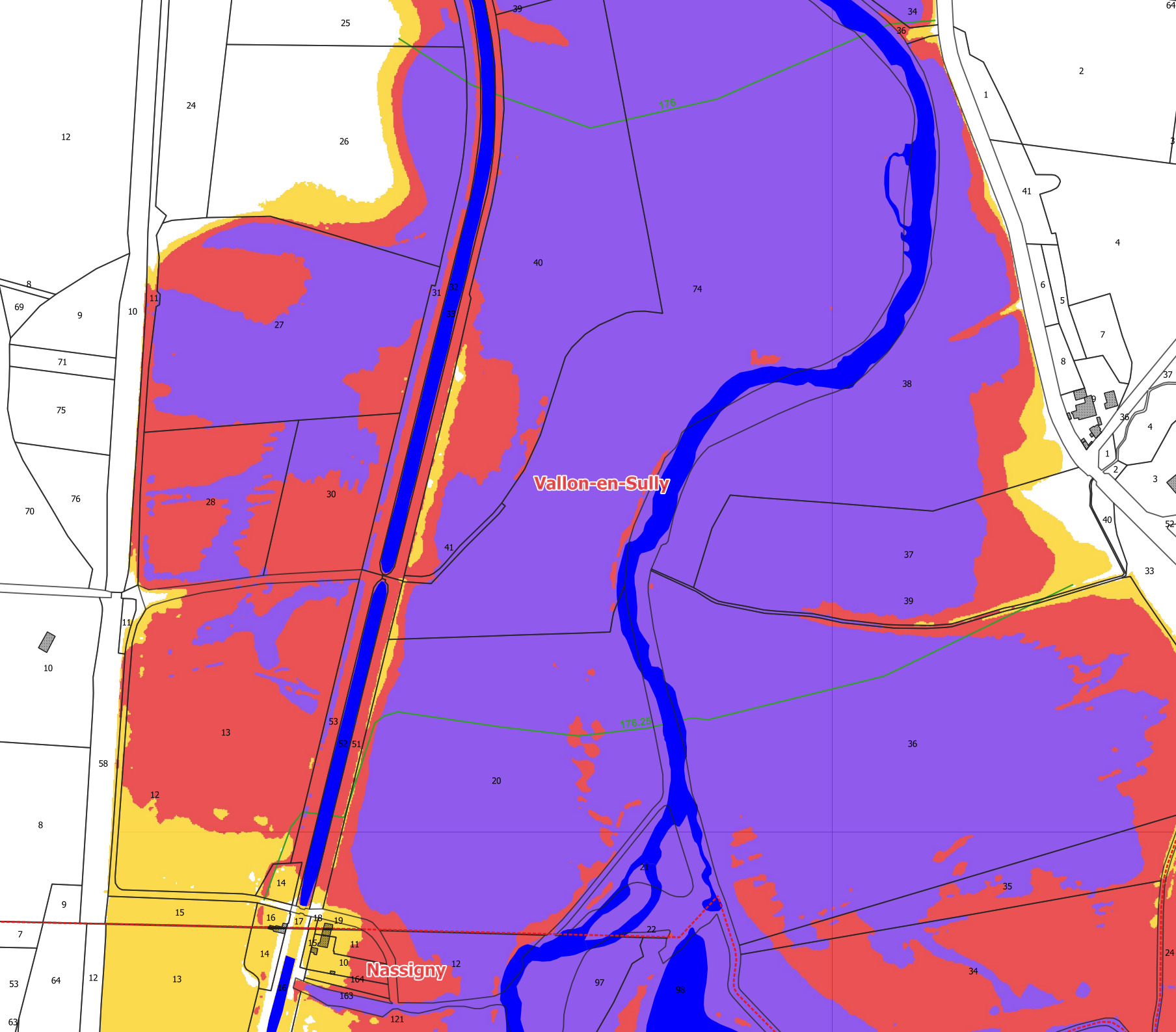
**Légende :**

-  Surfaces en eau
- Aléa**
-  Modéré
-  Fort
-  Très fort
-  Isocotes

**0 50 100 150 200 m**



**1:5,000**

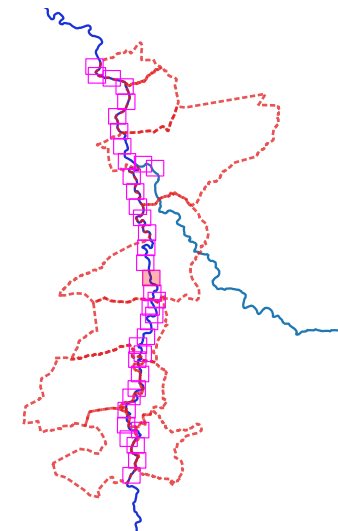


**Définition et cartographie de l'aléa inondation de la rivière Cher et de son affluent l'Aumance sur le territoire du Val-de-Cher**

**Aléa**




**Crue T = 100 ans**

**Carte n°20**



**Vallon-en-Sully**

**Légende :**

-  Surfaces en eau
- Aléa
-  Modéré
-  Fort
-  Très fort
-  Isocotes

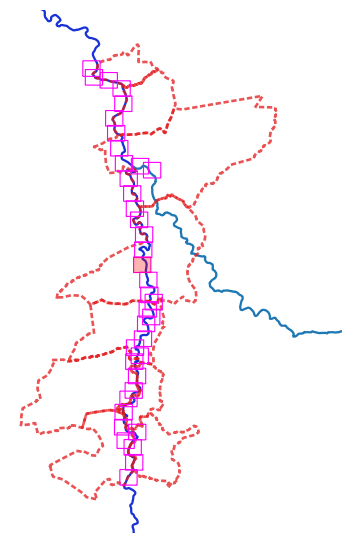
0 50 100 150 200 m








1:5,000

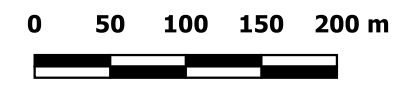
**Définition et cartographie de l'aléa inondation de la rivière Cher et de son affluent l'Aumance sur le territoire du Val-de-Cher**  
  
**Aléa**  
**Crue T = 100 ans**

**Carte n°21**

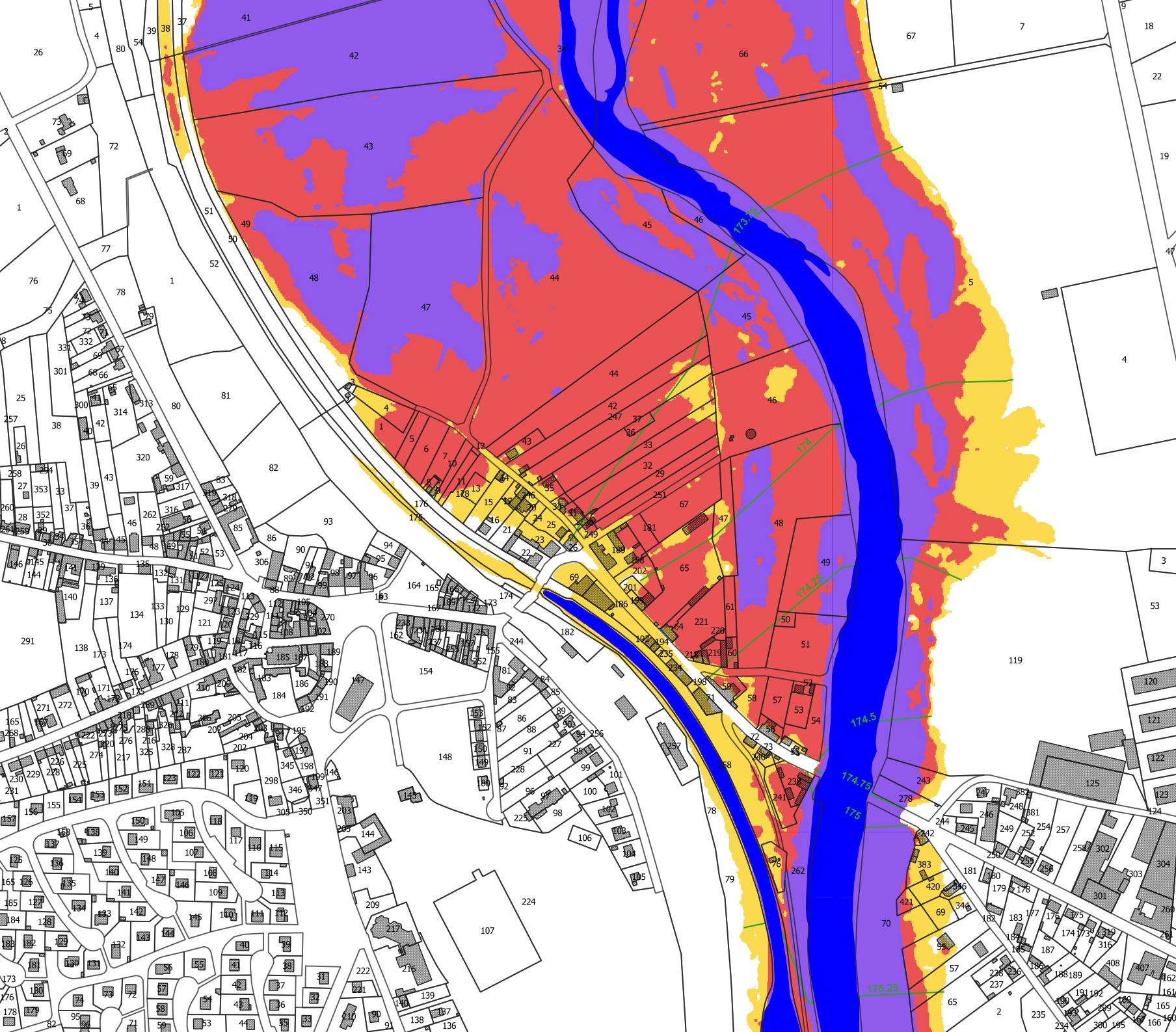


**Légende :**

-  Surfaces en eau
- Aléa
  -  Modéré
  -  Fort
  -  Très fort
  -  Isocotes



**1:5,000**

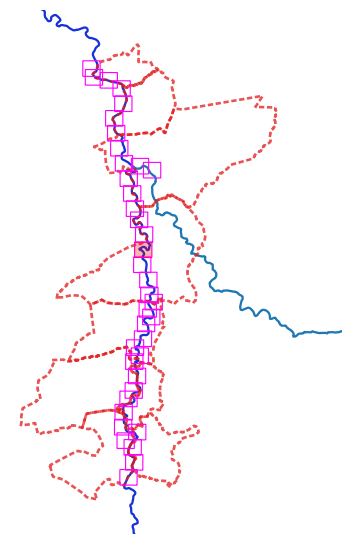


**Définition et cartographie de  
l'aléa inondation de la rivière  
Cher et de son affluent l'Aumance  
sur le territoire du Val-de-Cher**






**Aléa**

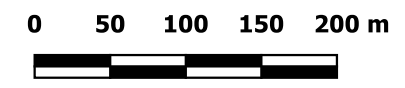
**Crue T = 100 ans**

**Carte n°22**

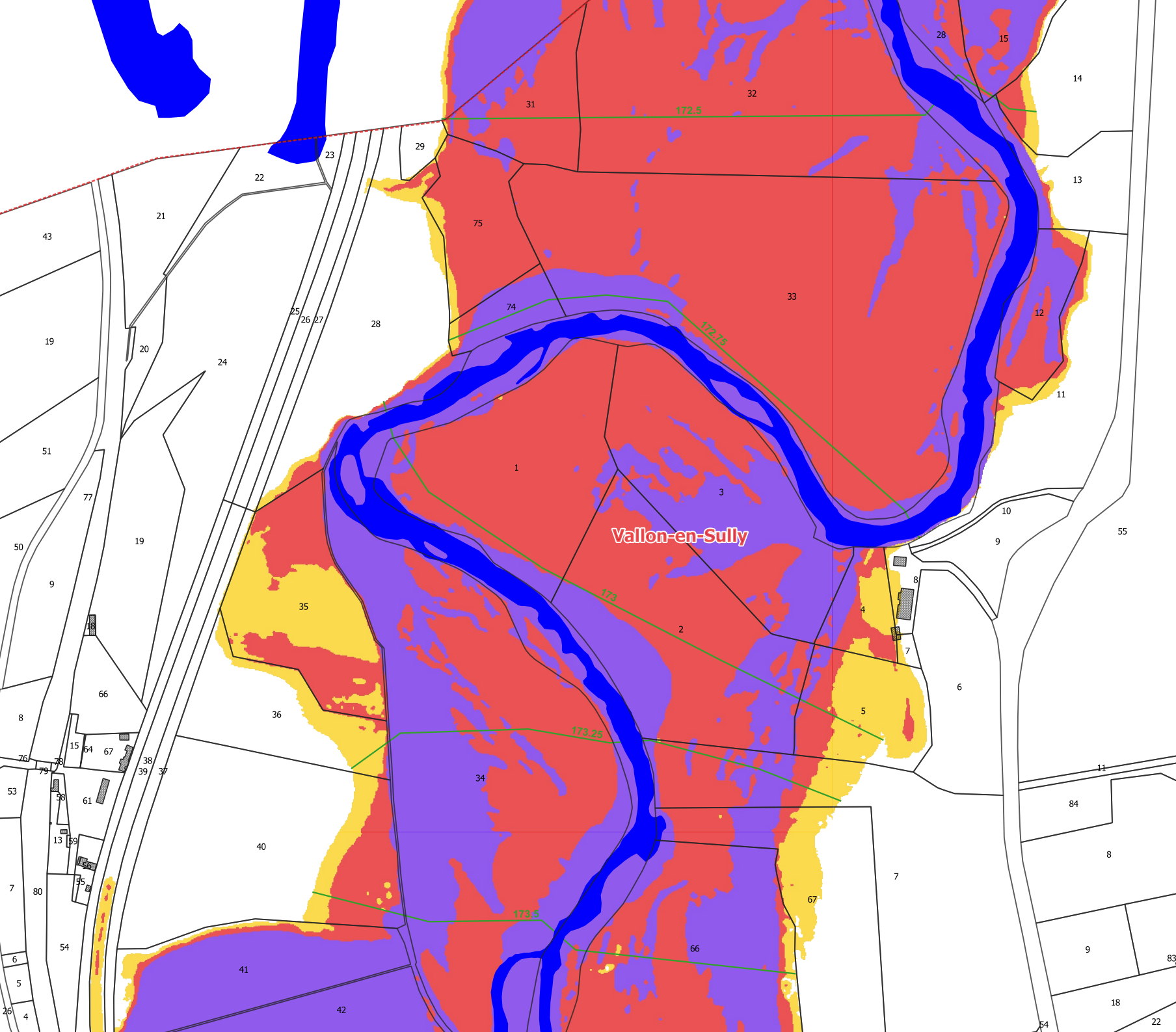


**Légende :**

-  Surfaces en eau
- Aléa
  -  Modéré
  -  Fort
  -  Très fort
  -  Isocotes



**1:5,000**

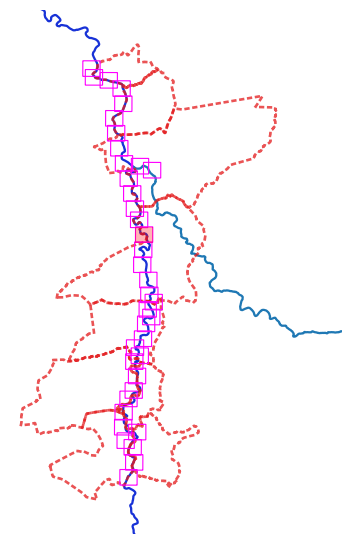


**Définition et cartographie de  
l'aléa inondation de la rivière  
Cher et de son affluent l'Aumance  
sur le territoire du Val-de-Cher**






**Aléa**

**Crue T = 100 ans**

**Carte n°23**



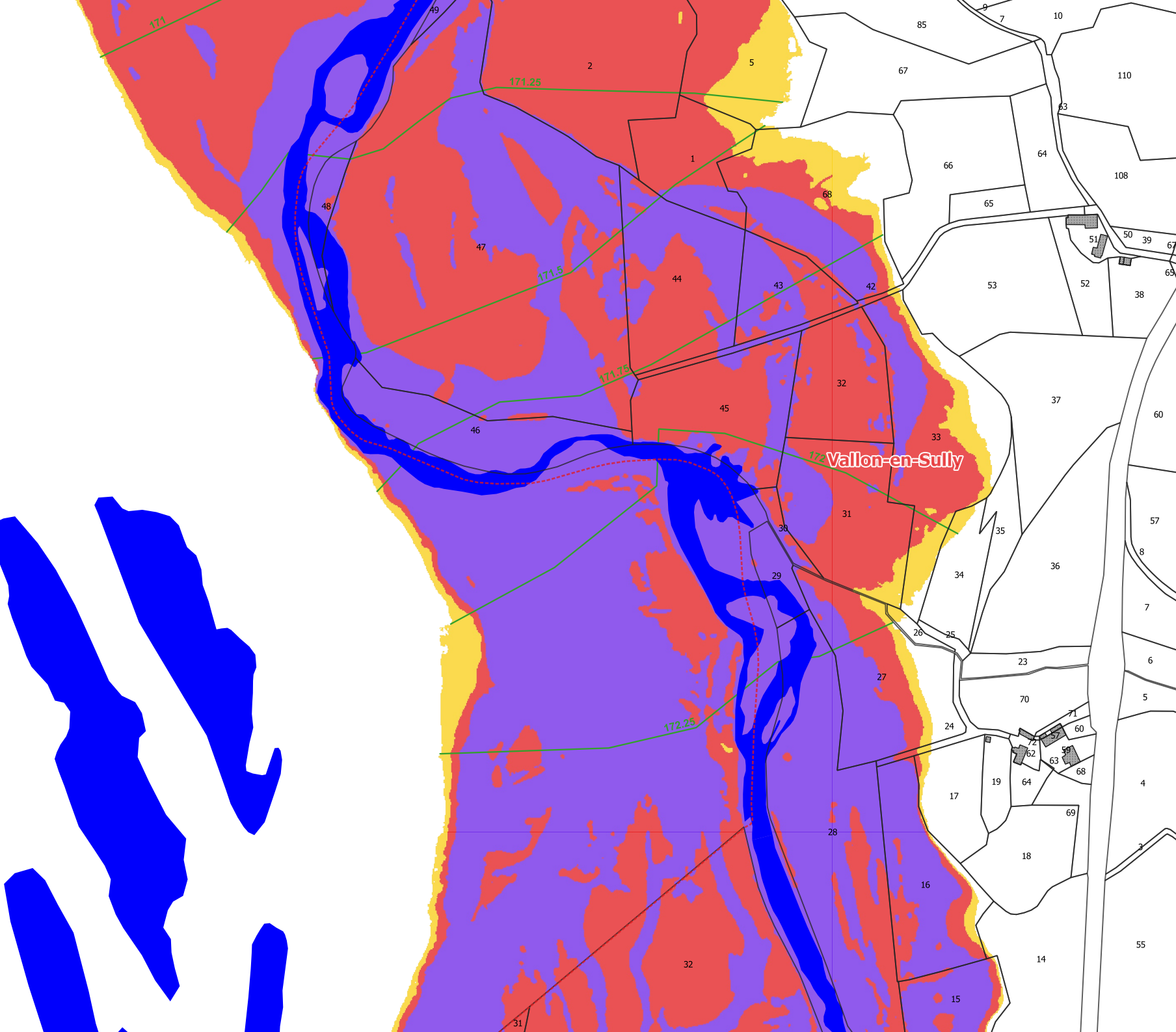
**Légende :**

-  Surfaces en eau
- Aléa**
-  Modéré
-  Fort
-  Très fort
-  Isocotes

**0 50 100 150 200 m**



**1:5,000**

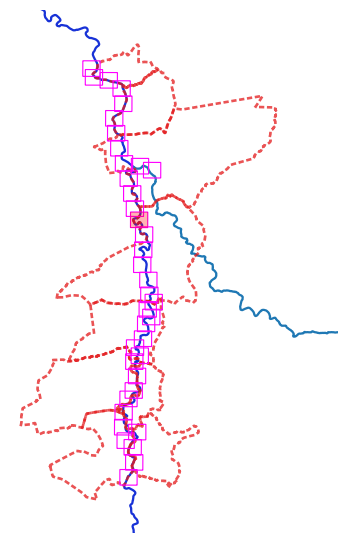


**Définition et cartographie de  
l'aléa inondation de la rivière  
Cher et de son affluent l'Aumance  
sur le territoire du Val-de-Cher**






**Aléa**

**Crue T = 100 ans**

**Carte n°24**



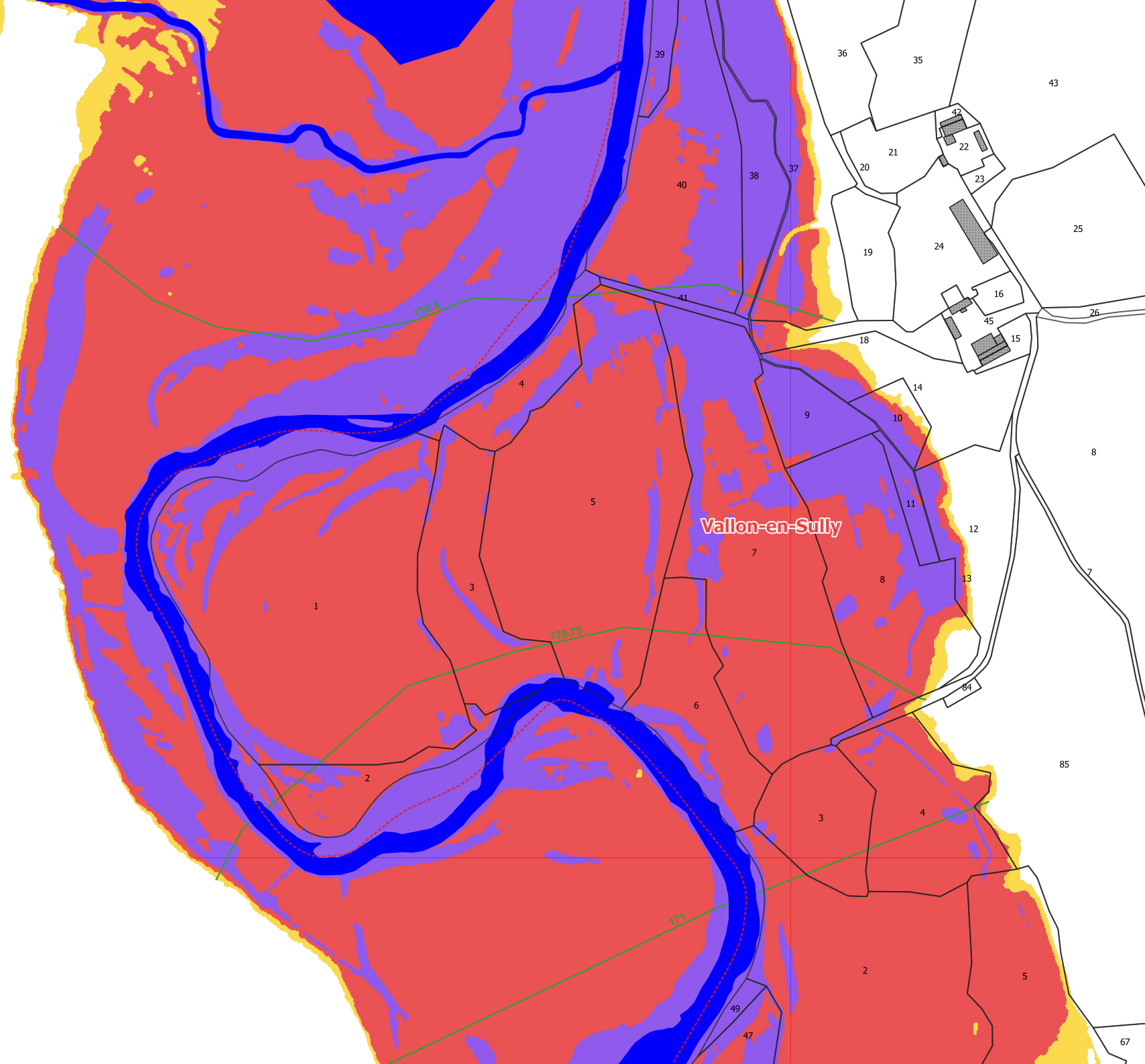
**Légende :**

-  Surfaces en eau
- Aléa
  -  Modéré
  -  Fort
  -  Très fort
  -  Isocotes

**0 50 100 150 200 m**



**1:5,000**



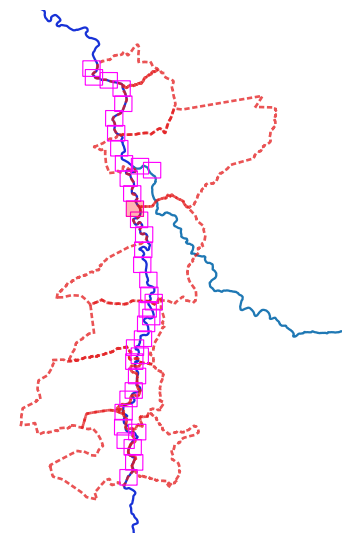


**Définition et cartographie de  
l'aléa inondation de la rivière  
Cher et de son affluent l'Aumance  
sur le territoire du Val-de-Cher**






**Aléa**

**Crue T = 100 ans**

**Carte n°25**



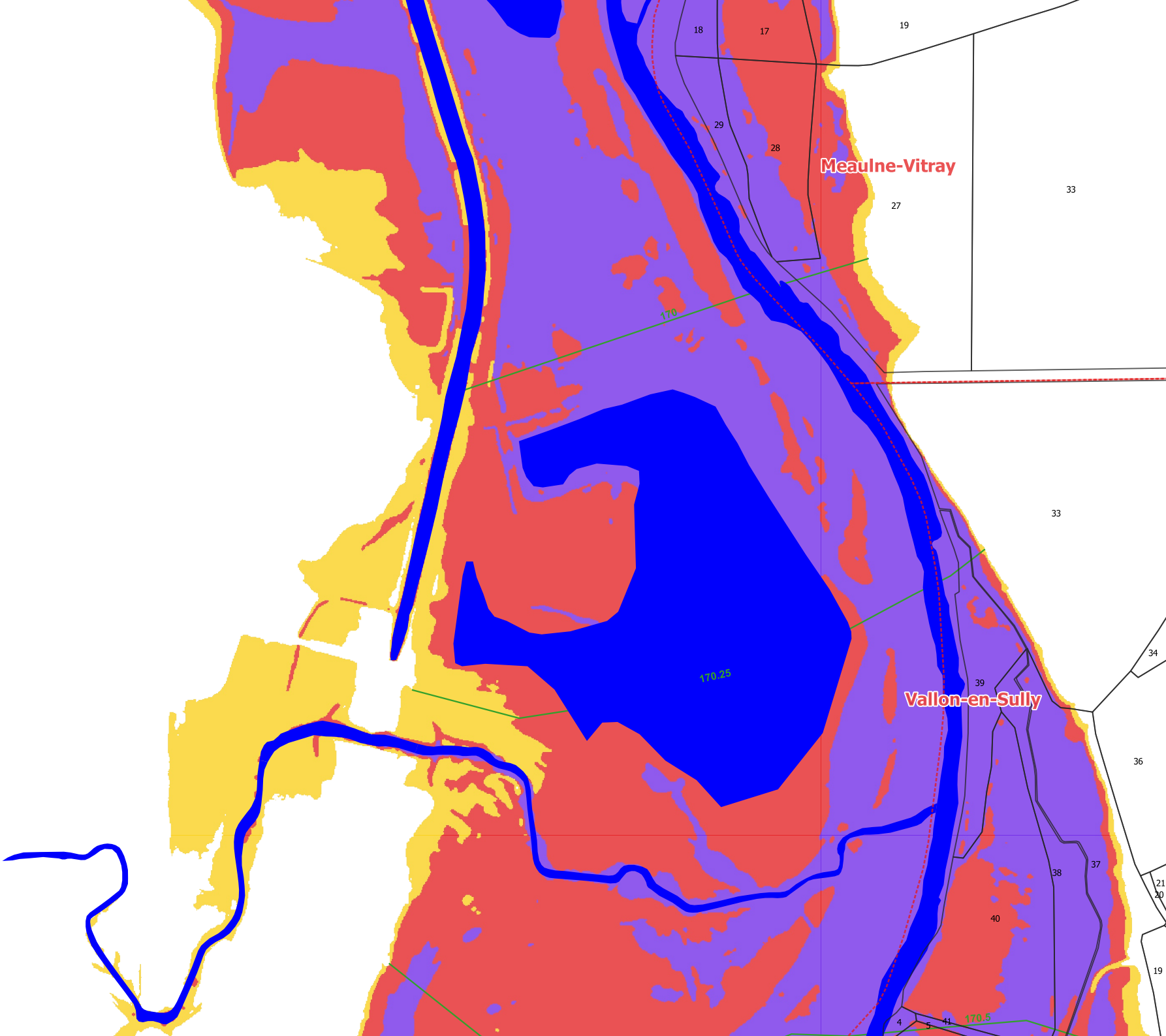
**Légende :**

-  Surfaces en eau
- Aléa
  -  Modéré
  -  Fort
  -  Très fort
  -  Isocotes

**0 50 100 150 200 m**



**1:5,000**

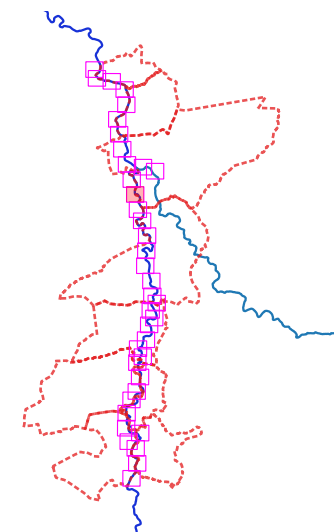


**Définition et cartographie de  
l'aléa inondation de la rivière  
Cher et de son affluent l'Aumance  
sur le territoire du Val-de-Cher**






**Aléa**

**Crue T = 100 ans**

**Carte n°26**



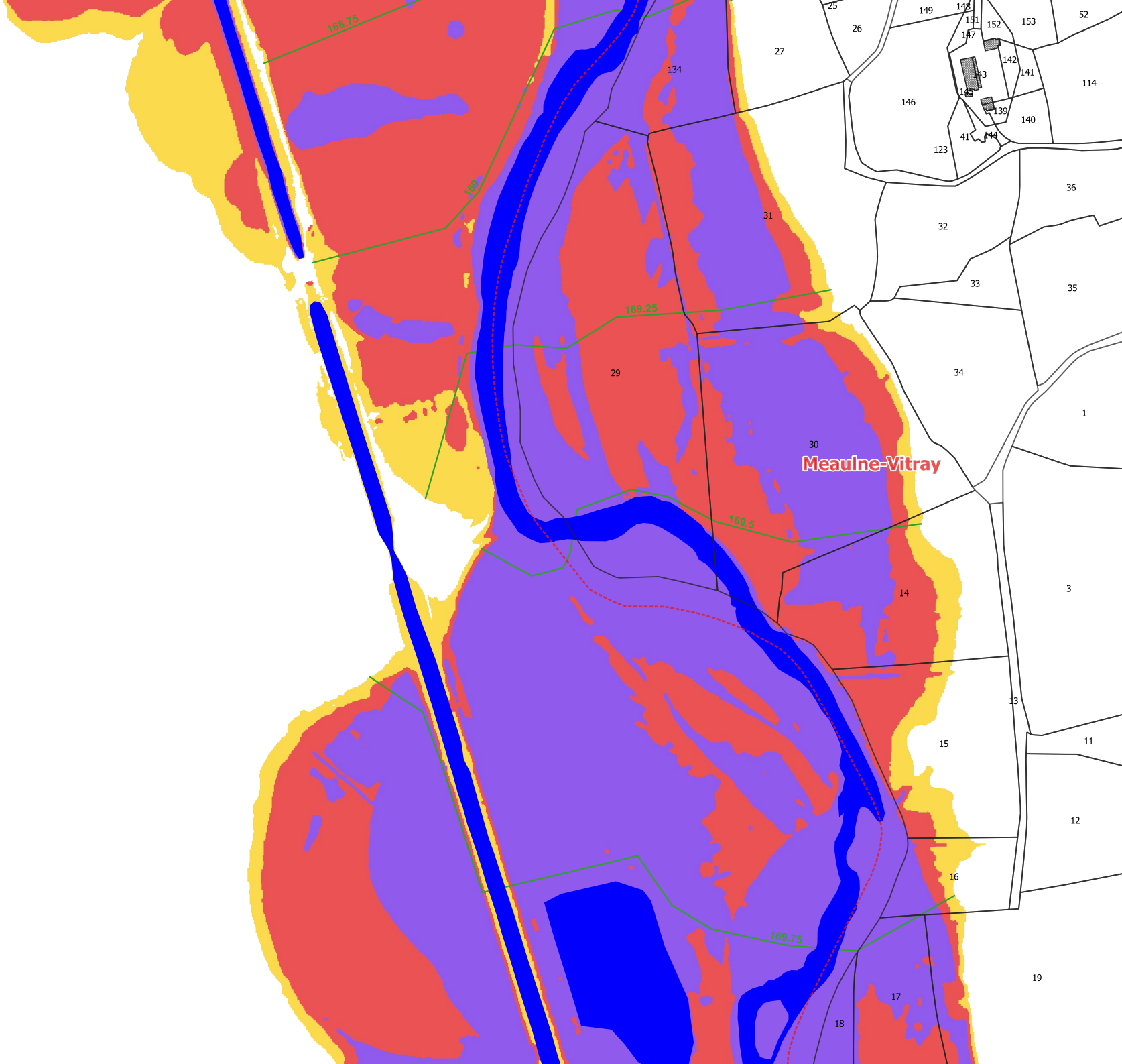
**Légende :**

-  Surfaces en eau
- Aléa
  -  Modéré
  -  Fort
  -  Très fort
  -  Isocotes

0 50 100 150 200 m



**1:5,000**

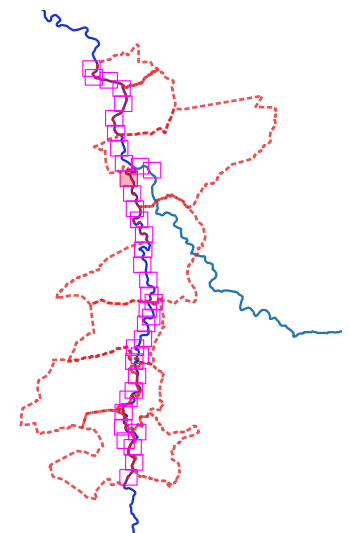


**Définition et cartographie de l'aléa inondation de la rivière Cher et de son affluent l'Aumance sur le territoire du Val-de-Cher**

**Aléa**

**Crue T = 100 ans**

**Carte n°27**



**Meaulne-Vitray**

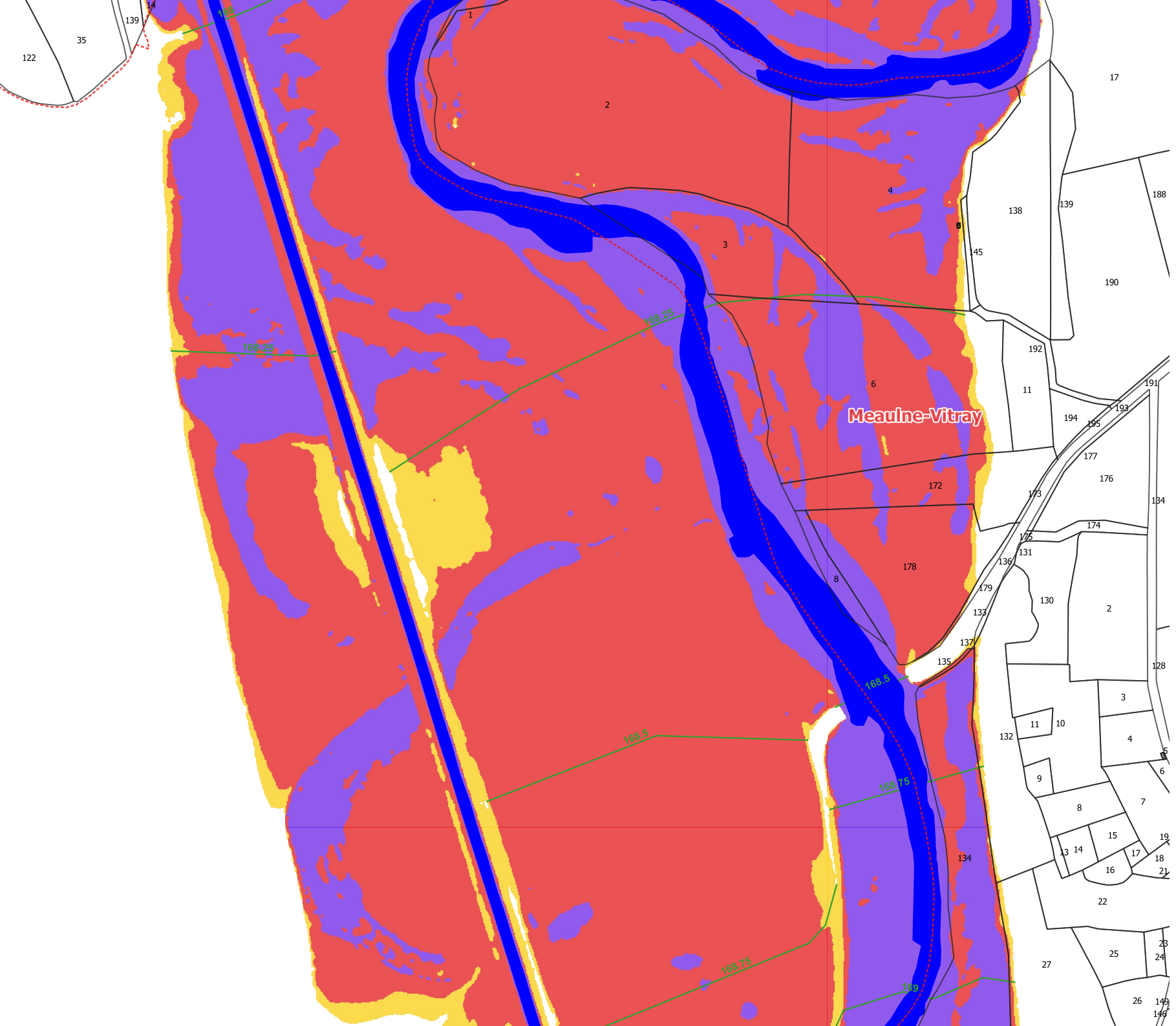
**Légende :**

- Surfaces en eau
- Aléa
  - Modéré
  - Fort
  - Très fort
- Isocotes

**0 50 100 150 200 m**



**1:5,000**

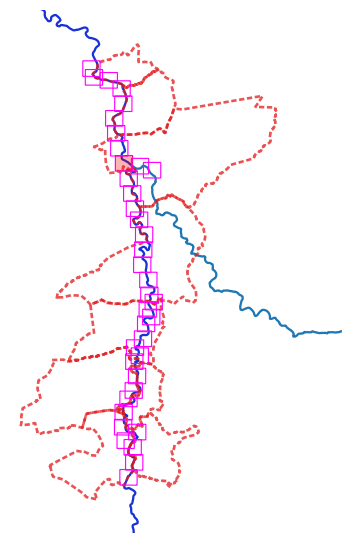


**Définition et cartographie de  
l'aléa inondation de la rivière  
Cher et de son affluent l'Aumance  
sur le territoire du Val-de-Cher**






**Aléa**

**Crue T = 100 ans**

**Carte n°28**



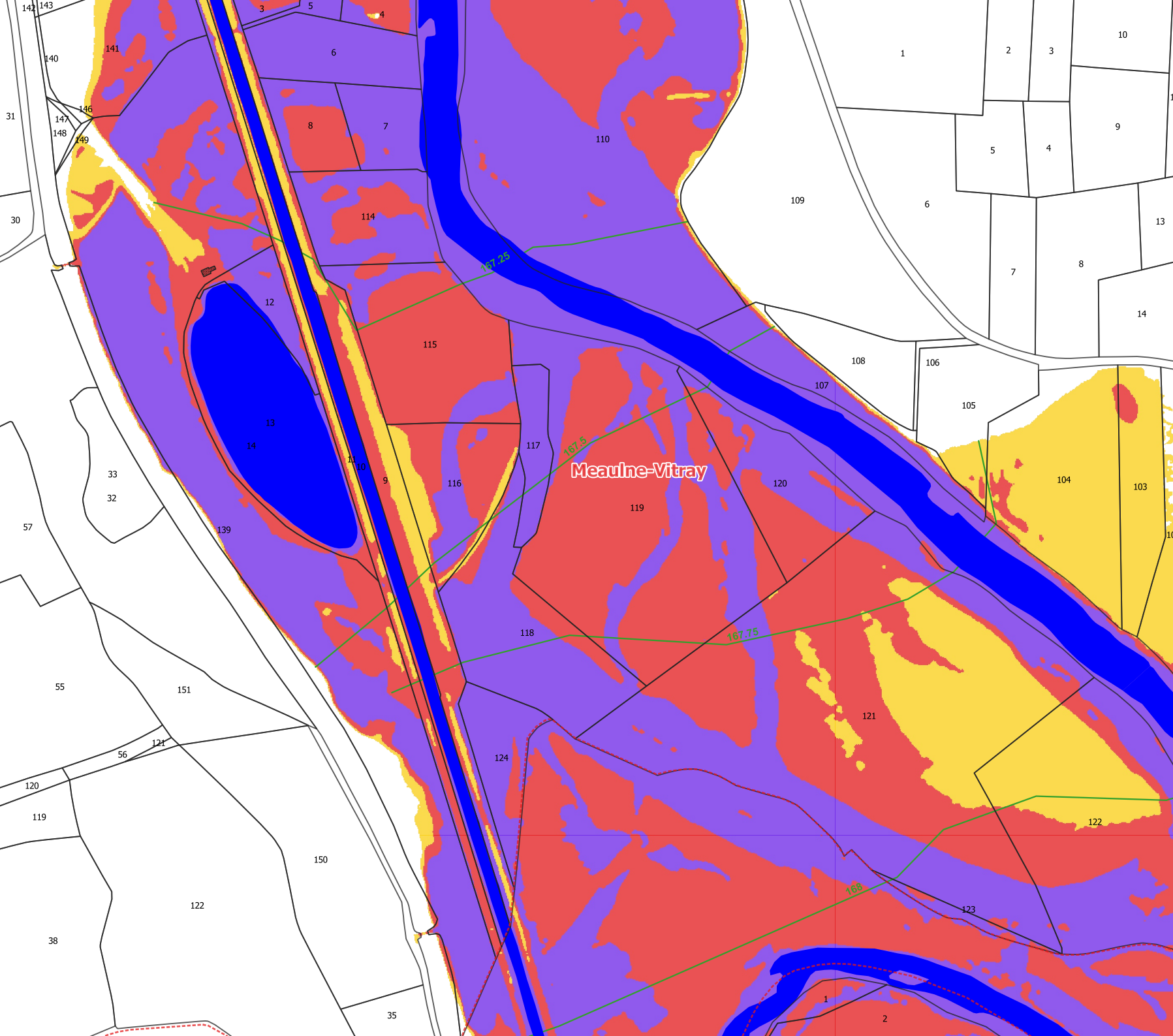
**Légende :**

-  Surfaces en eau
- Aléa
  -  Modéré
  -  Fort
  -  Très fort
  -  Isocotes

**0 50 100 150 200 m**

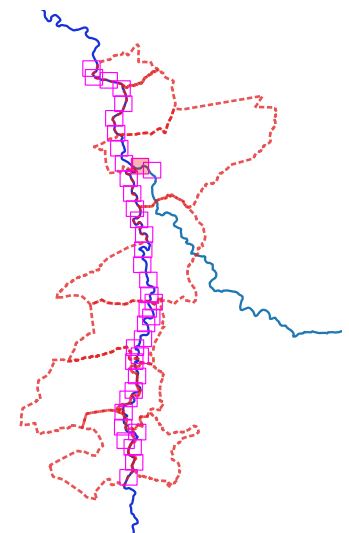
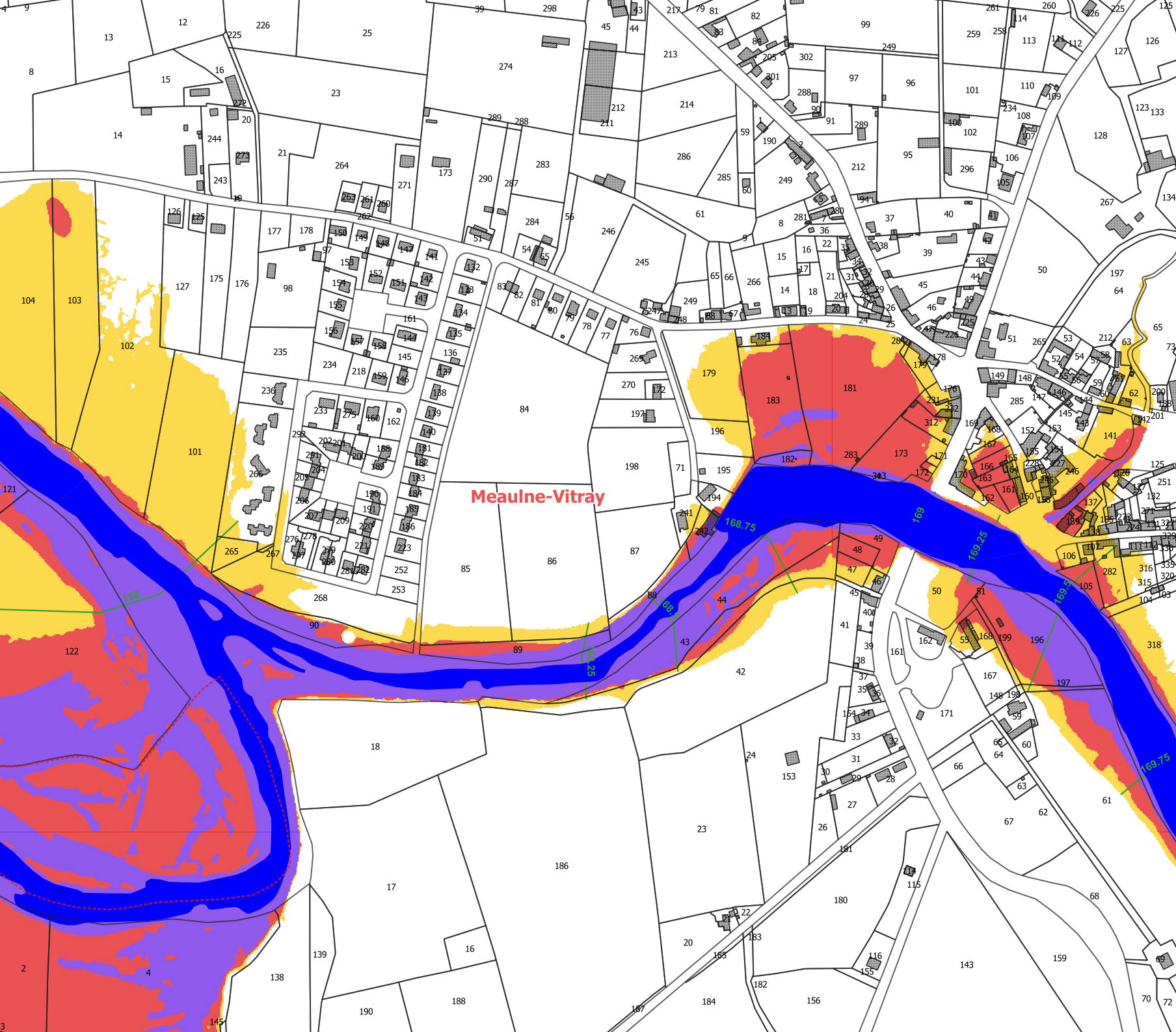


**1:5,000**

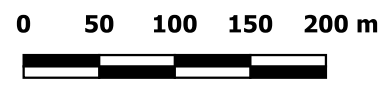


**Définition et cartographie de l'aléa inondation de la rivière Cher et de son affluent l'Aumance sur le territoire du Val-de-Cher**  
**Aléa**  
**Crue T = 100 ans**

**Carte n°29**



- Légende :**
- Surfaces en eau
  - Aléa**
  - Modéré
  - Fort
  - Très fort
  - Isocotes



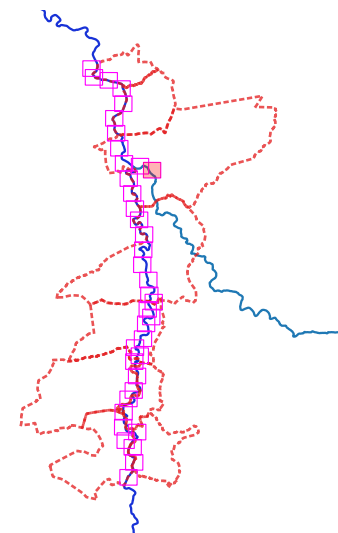
**1:5,000**

**Définition et cartographie de l'aléa inondation de la rivière Cher et de son affluent l'Aumance sur le territoire du Val-de-Cher**

**Aléa**

**Crue T = 100 ans**

**Carte n°30**



**Meaulne-Vitray**

**Légende :**

- Surfaces en eau
- Aléa
- Modéré
- Fort
- Très fort
- Isocotes

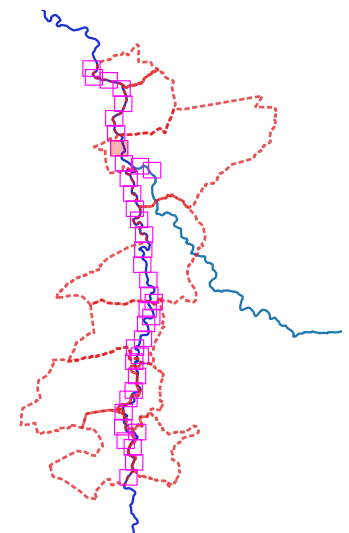
**0 50 100 150 200 m**



**1:5,000**

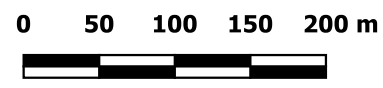
**Définition et cartographie de l'aléa inondation de la rivière Cher et de son affluent l'Aumance sur le territoire du Val-de-Cher**  
  
**Aléa**  
**Crue T = 100 ans**

**Carte n°31**

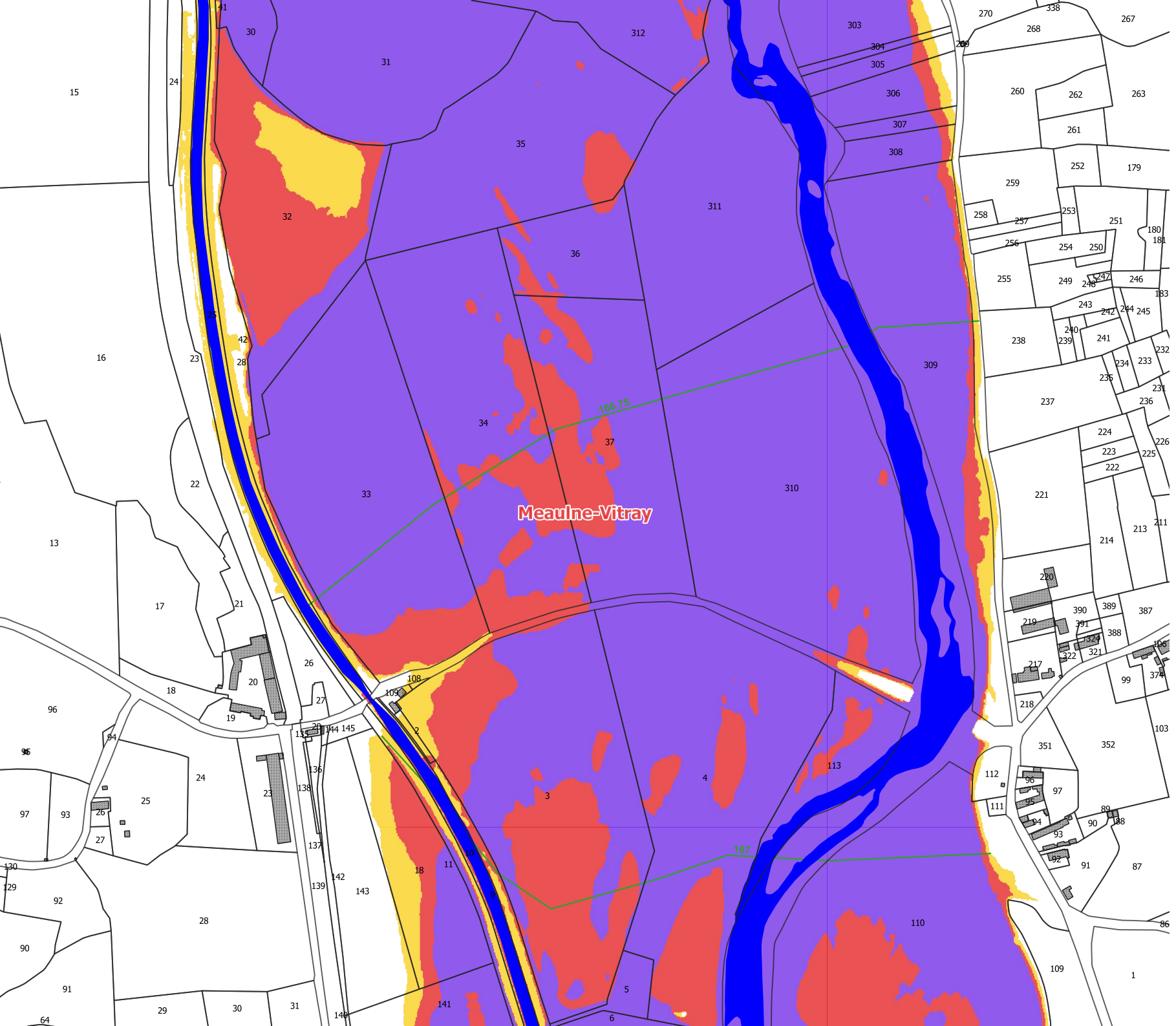


**Meaulne-Vitray**

- Légende :**
- Surfaces en eau
  - Aléa**
  - Modéré
  - Fort
  - Très fort
  - Isocotes



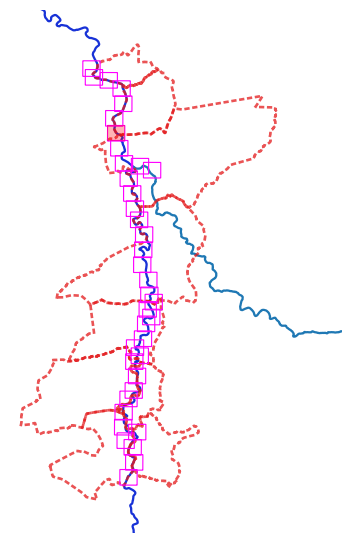
**1:5,000**





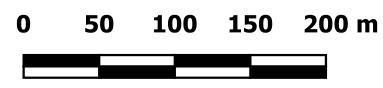
**Définition et cartographie de  
l'aléa inondation de la rivière  
Cher et de son affluent l'Aumance  
sur le territoire du Val-de-Cher**

**Aléa**  
**Crue T = 100 ans**

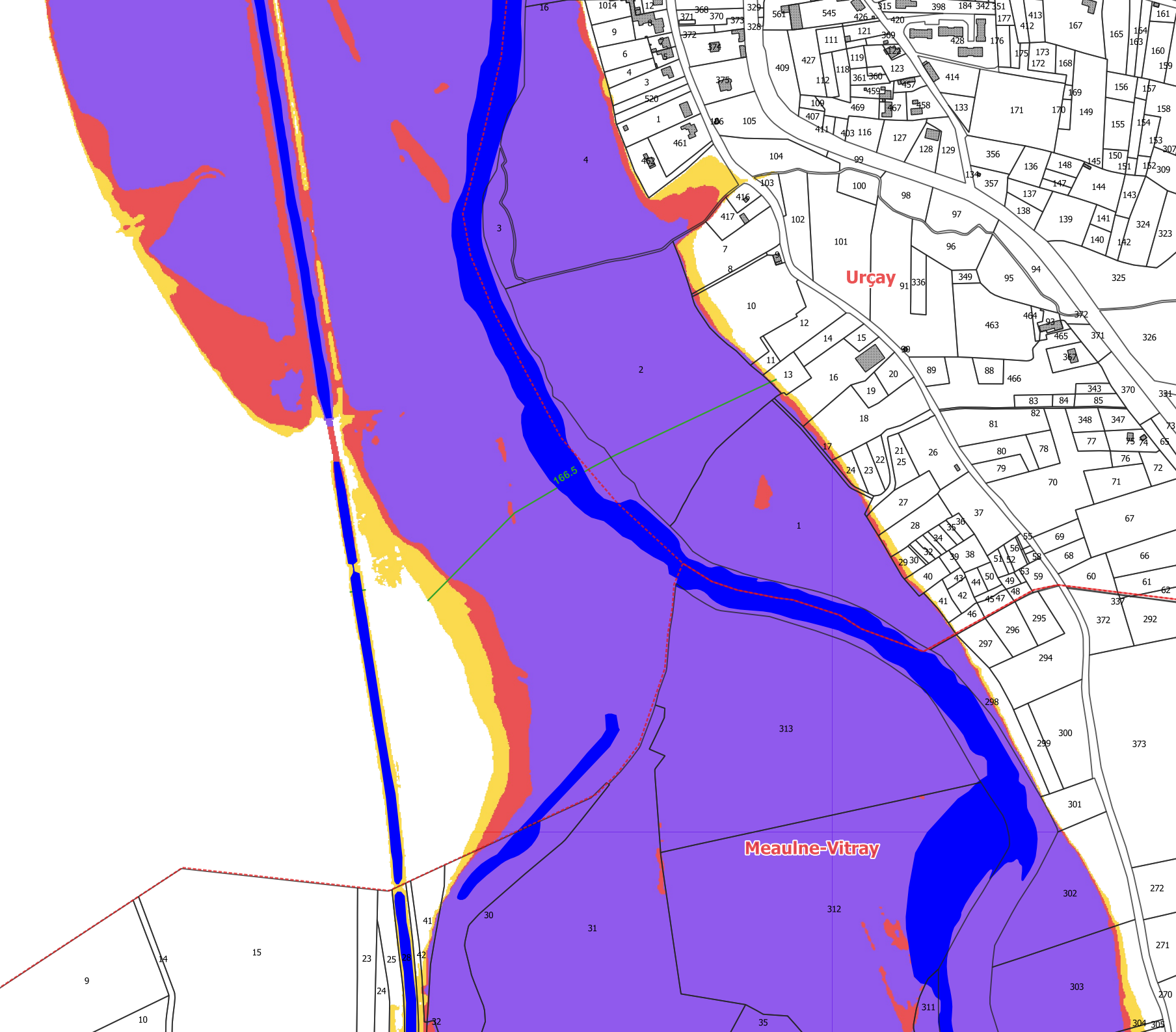
**Carte n°32**



- Légende :**
-  Surfaces en eau
  - Aléa**
  -  Modéré
  -  Fort
  -  Très fort
  -  Isocotes



**1:5,000**



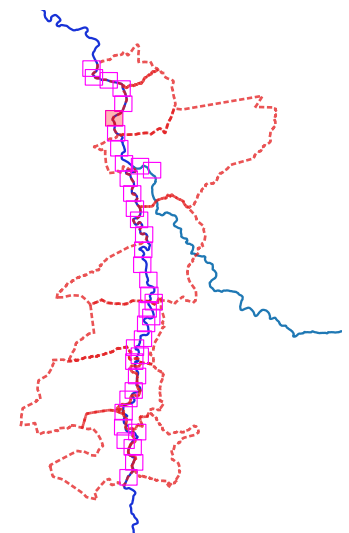


**Définition et cartographie de l'aléa inondation de la rivière Cher et de son affluent l'Aumance sur le territoire du Val-de-Cher**

**Aléa**

**Crue T = 100 ans**

**Carte n°33**



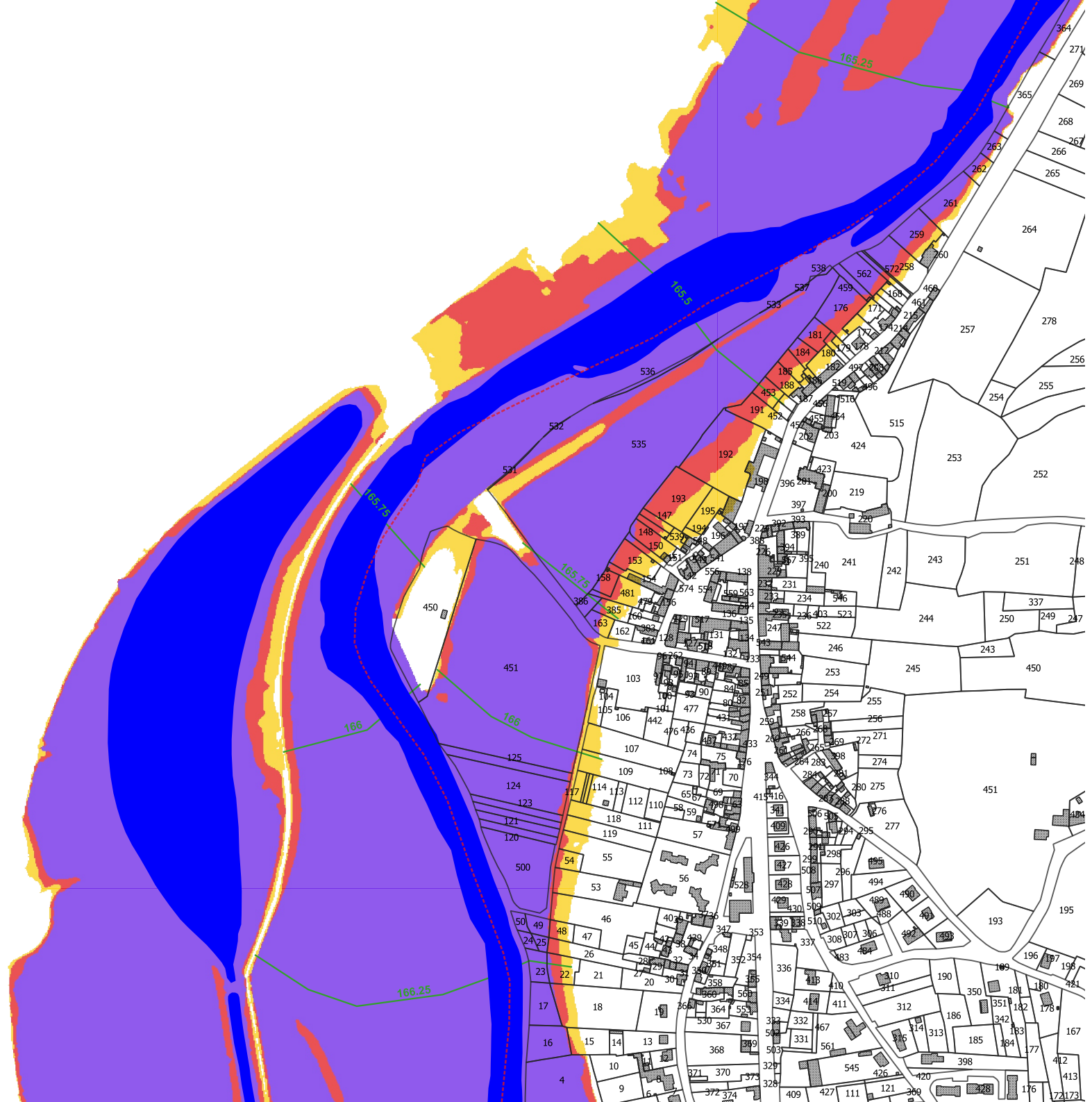
**Légende :**

- Surfaces en eau
- Aléa**
- Modéré
- Fort
- Très fort
- Isocotes

0 50 100 150 200 m



**1:5,000**

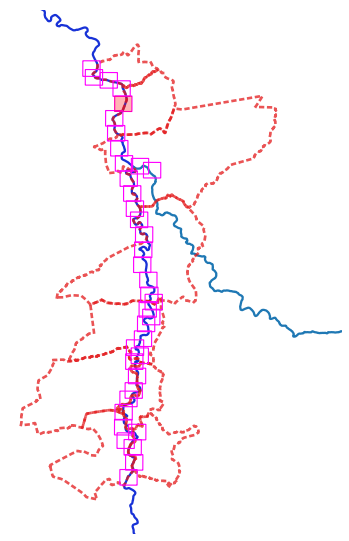


**Définition et cartographie de l'aléa inondation de la rivière Cher et de son affluent l'Aumance sur le territoire du Val-de-Cher**

**Aléa**

**Crue T = 100 ans**

**Carte n°34**



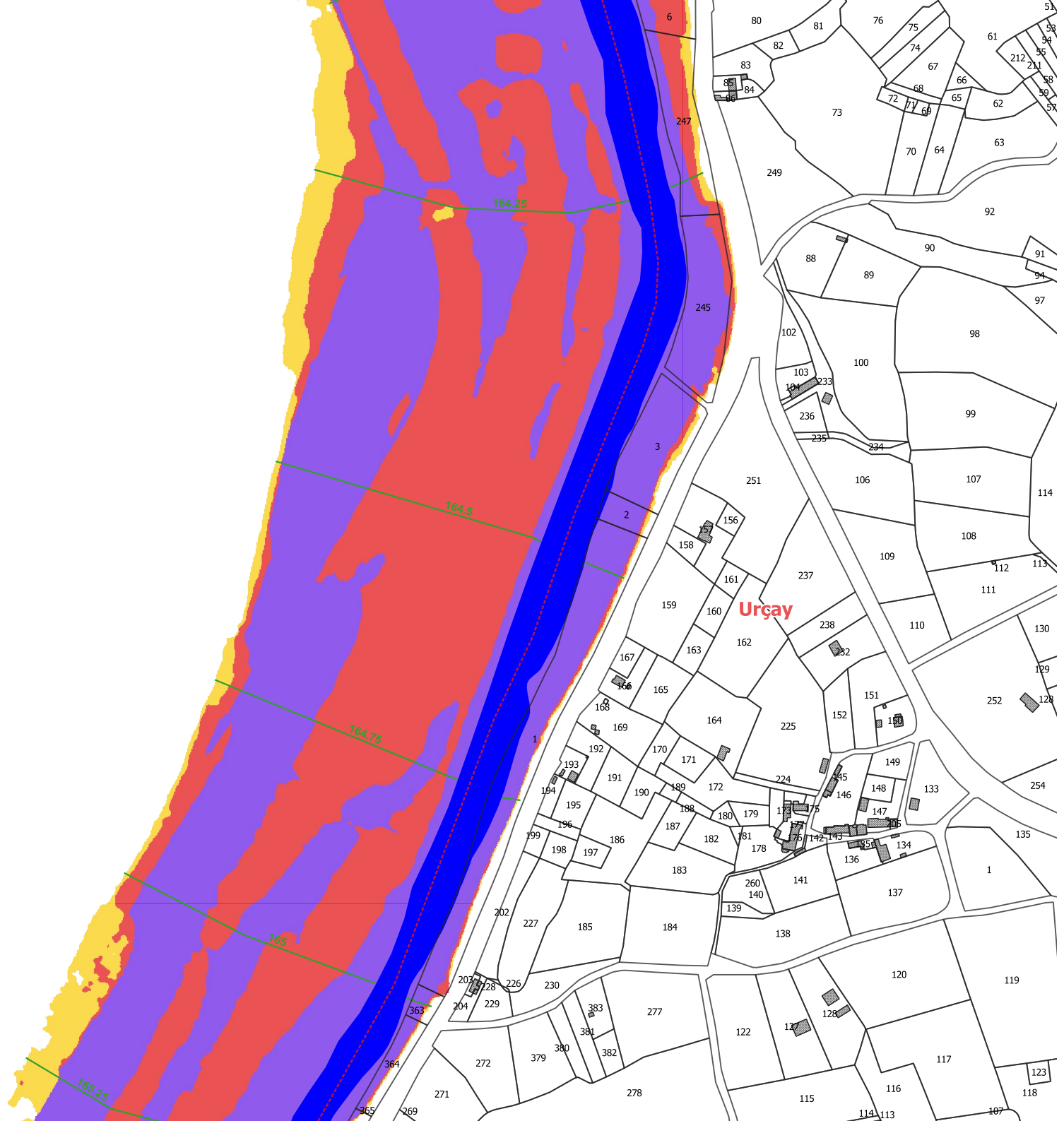
**Légende :**

- Surfaces en eau
- Aléa**
- Modéré
- Fort
- Très fort
- Isocotes

0 50 100 150 200 m



**1:5,000**

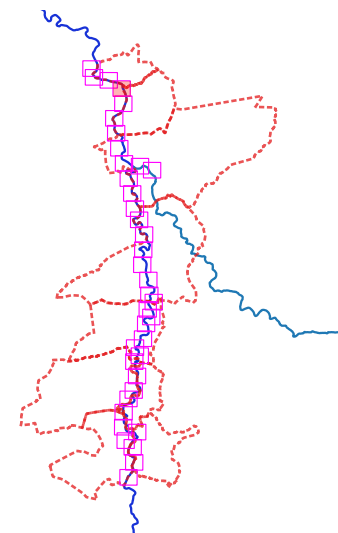


**Définition et cartographie de l'aléa inondation de la rivière Cher et de son affluent l'Aumance sur le territoire du Val-de-Cher**






**Aléa**

**Crue T = 100 ans**

**Carte n°35**



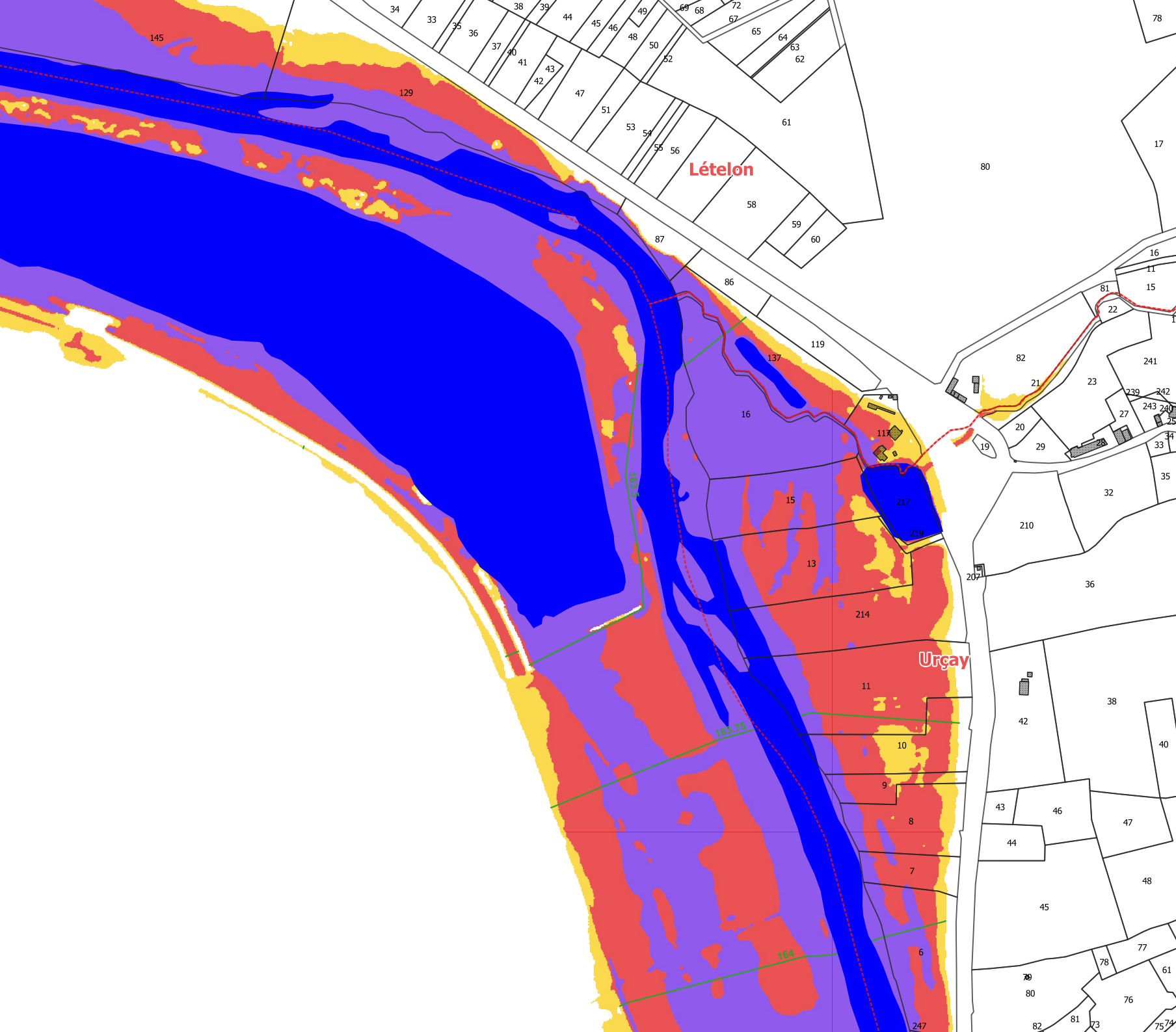
**Légende :**

-  Surfaces en eau
- Aléa**
-  Modéré
-  Fort
-  Très fort
-  Isocotes

**0 50 100 150 200 m**



**1:5,000**

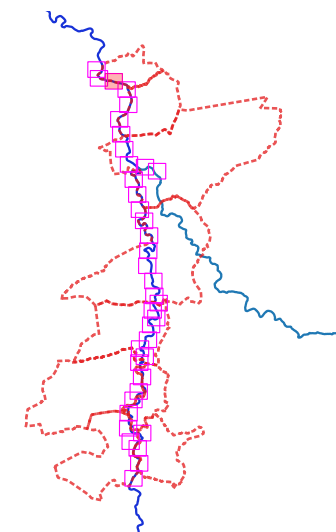


**Définition et cartographie de  
l'aléa inondation de la rivière  
Cher et de son affluent l'Aumance  
sur le territoire du Val-de-Cher**






**Aléa**

**Crue T = 100 ans**

**Carte n°36**



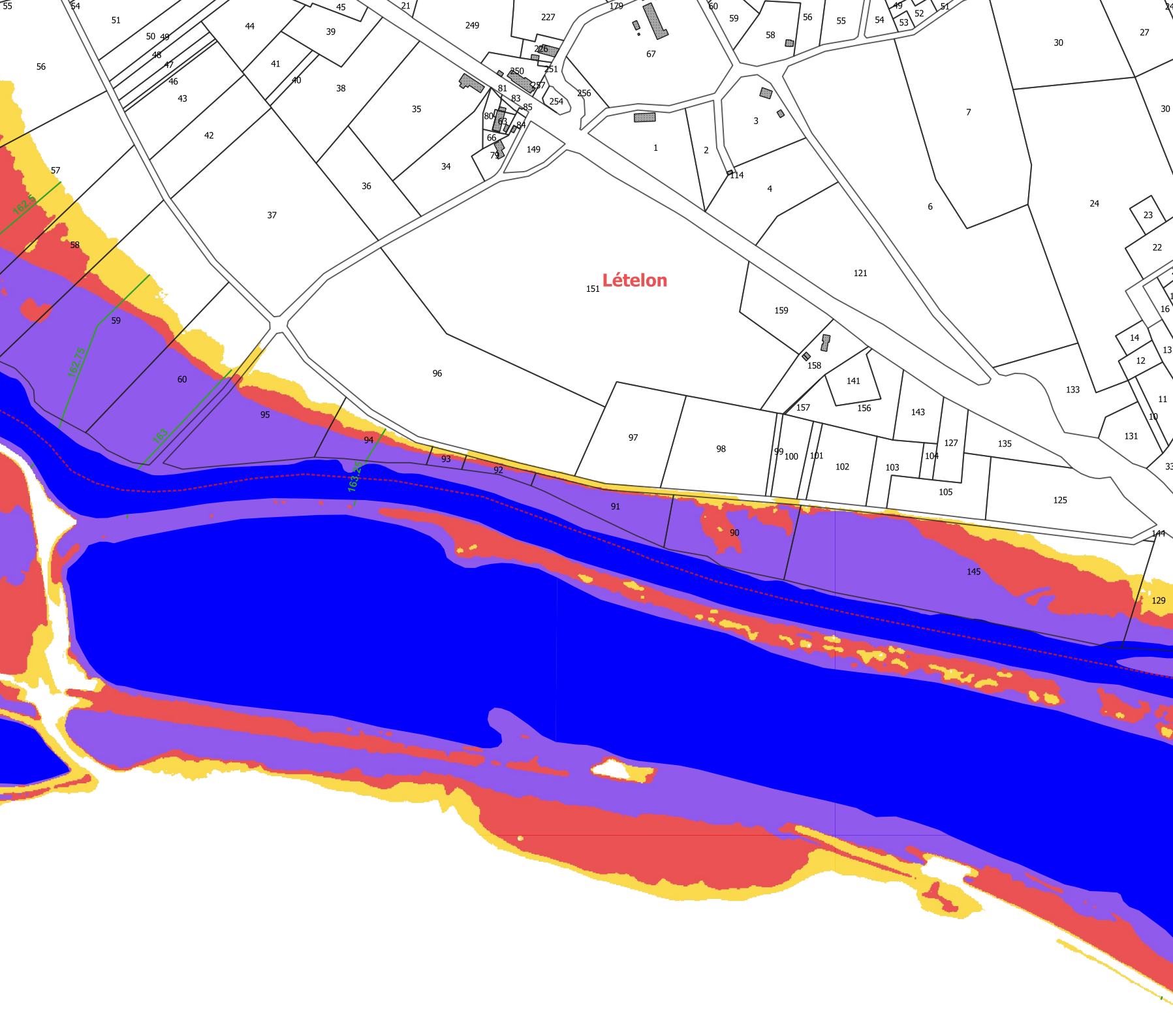
**Légende :**

-  Surfaces en eau
- Aléa
  -  Modéré
  -  Fort
  -  Très fort
  -  Isocotes

0 50 100 150 200 m



1:5,000

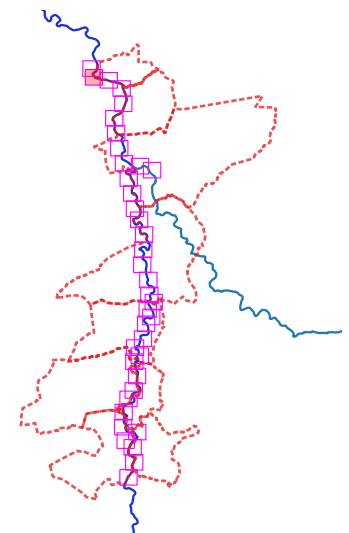


**Définition et cartographie de  
l'aléa inondation de la rivière  
Cher et de son affluent l'Aumance  
sur le territoire du Val-de-Cher**






**Aléa**

**Crue T = 100 ans**

**Carte n°37**



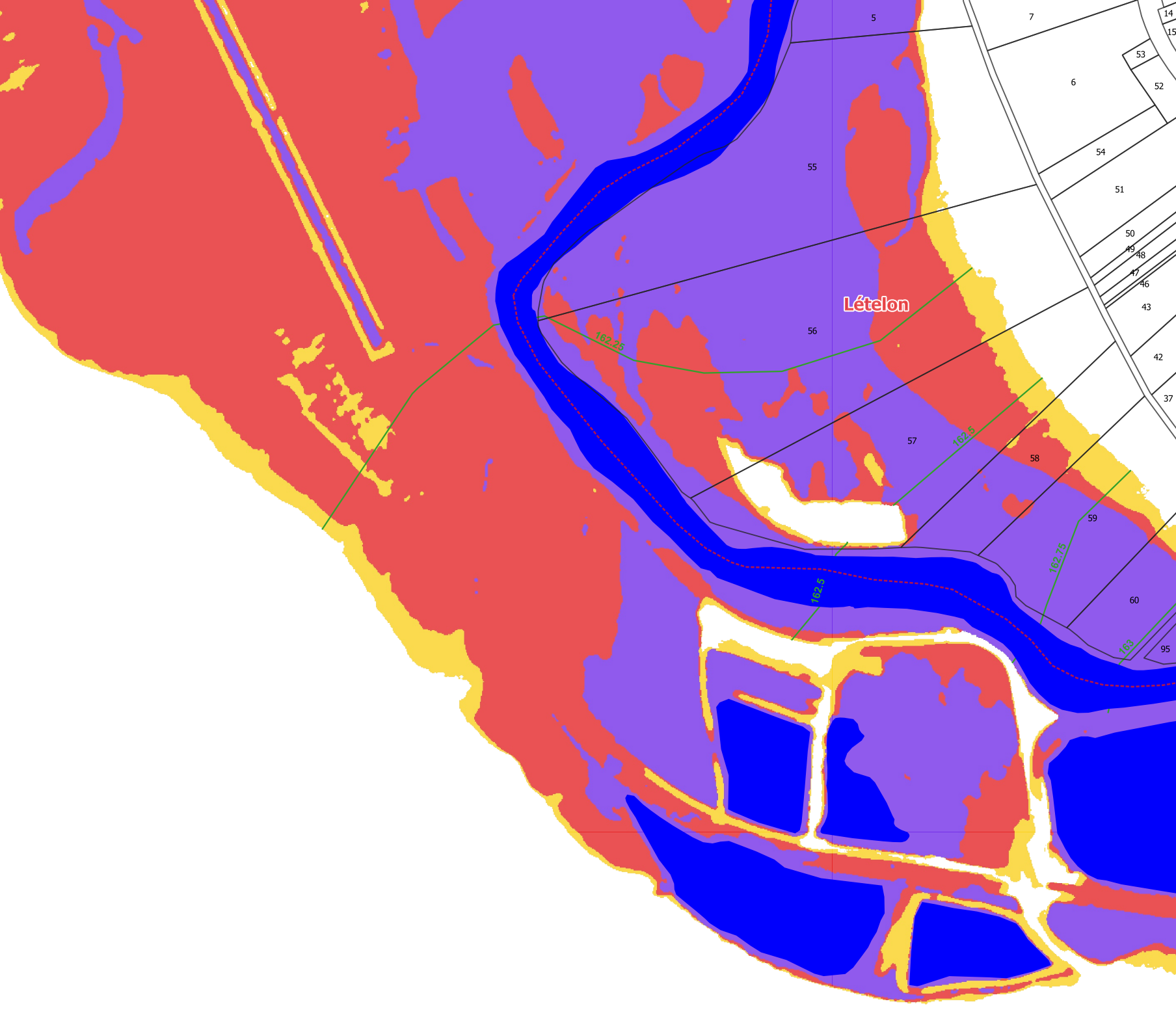
**Légende :**

-  Surfaces en eau
- Aléa**
-  Modéré
-  Fort
-  Très fort
-  Isocotes

**0 50 100 150 200 m**



**1:5,000**

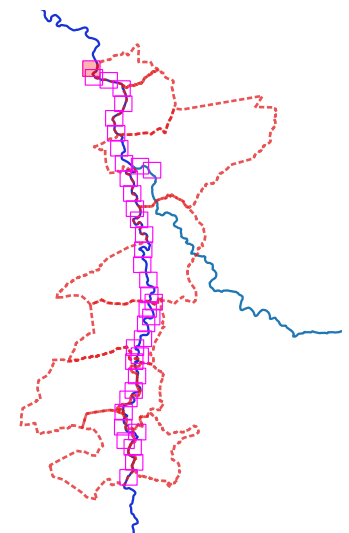






**Définition et cartographie de  
l'aléa inondation de la rivière  
Cher et de son affluent l'Aumance  
sur le territoire du Val-de-Cher**

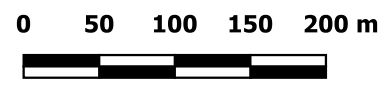
**Aléa**

**Crue T = 100 ans**

**Carte n°38**



- Légende :**
-  Surfaces en eau
  - Aléa**
  -  Modéré
  -  Fort
  -  Très fort
  -  Isocotes



**1:5,000**

