

Commune de Orville

Captage de la "Roulandière" - Parcelle Section C n°149, 153, 154

Syndicat Départemental de l'Eau

PLAN TOPOGRAPHIQUE

N°	Fichiers	Désignation de la modification	Date	Responsable
A	109296-Orville-laRoulandiere.dwg	Plan topographique	Fév. 10	R. GÉNISSEL
B	CC49_09296-Orville-laRoulandiere.dwg	Plan topographique	Oct. 22	M. BOURDIN
C	CC49_09296-Orville-laRoulandiere.dwg	Compléments - SDE	Mai 23	D. BLOYET
D				
E				

Nota :

Les coordonnées sont rattachées au système RGF 93 CC49. Les limites n'ont pas fait l'objet d'une délimitation contradictoire Nivellement par position GPS

LEGENDE:

- Application cadastrale : limite fiscale non garantie
- Borne selon application cadastrale
- Clôture
- Haie
- Bord de chaussée
- Réseau EP

Echelle : 1/200

Date : 25/05/2023

Réf. : 09296


Marianne THOMAS
Géomètre Expert - Ingénieur E.S.G.T - Urbaniste OPQU

Cyrille THOMAS
Géomètre Expert - Ingénieur E.S.G.T - Médiateur

Successors de M. Gourdeau, M. Lescoutre, M. Burel
Détenteurs des archives de M.M. Olivier-Pelle et de M. Angim
Bureau principal : 35-37, rue Louis-Rouyer
Bureau secondaire : 63300, Aligre
Tél. : 02 33 84 27 27 - Tél. géo-ne tre age-tho- con sils@orange.fr

Loïc BOUILLON
Géomètre Expert - Ingénieur E.S.G.T

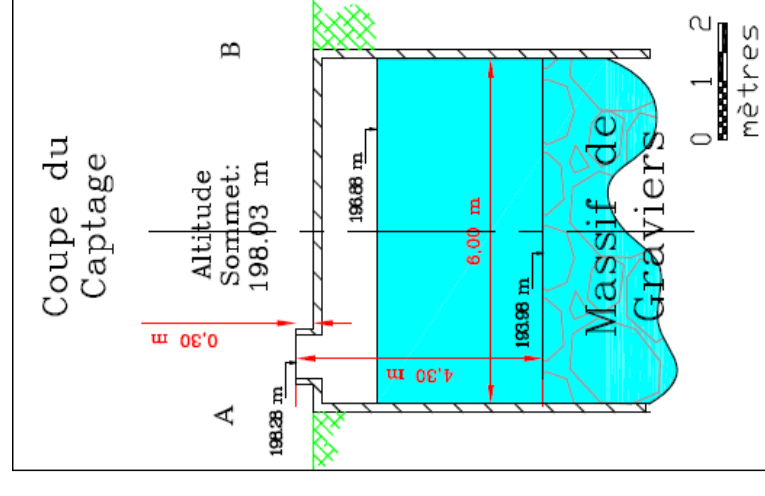
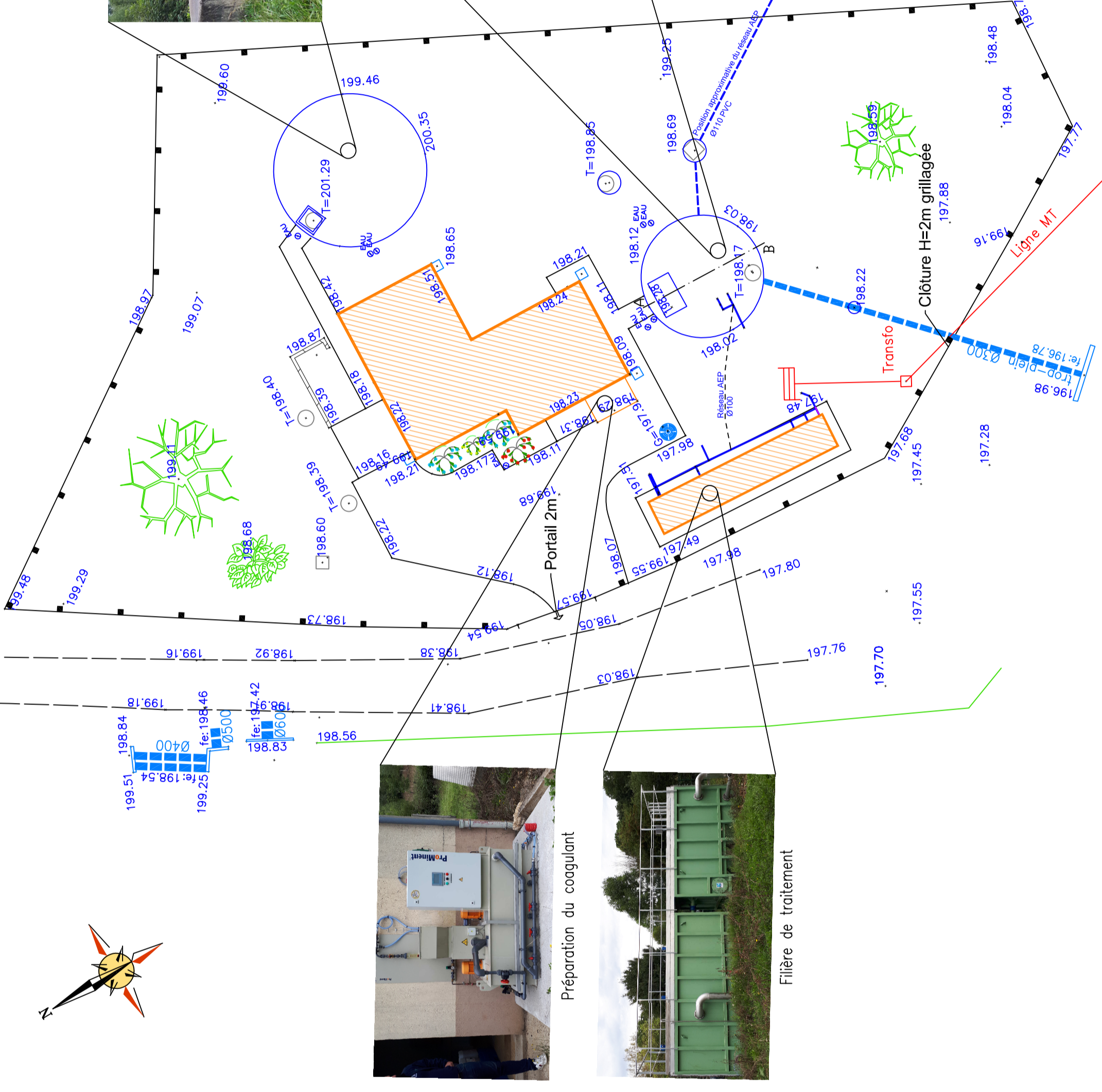
Successors de M. Gourdeau, M. Lescoutre, M. Burel
Détenteurs des archives de M.M. Olivier-Pelle et de M. Angim
Bureau principal : 35-37, rue Louis-Rouyer
Bureau secondaire : 63300, Aligre
Tél. : 02 33 84 27 27 - Tél. géo-ne tre age-tho- con sils@orange.fr



Bâche d'eau traitée



Bâche d'eau brute



0 1 2
mètres