































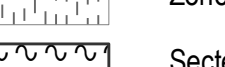




Éléments de contexte

	Limite communale		Parcelle et bâti cadastral
Règles relatives à l'ordonnement, la construction et la mixité fonctionnelle			
	UA Zonage (limite et nom de zone)		Règles architecturales particulières (Rd+1)
	Espace inconstructible		Faïte imposée
	Périphérie de démolition avant construction		Périphérie concernée par un guide de réaménagements
	Implantation imposée		Axe de flux
	Marge de recul		Centralité
	Marge de recul résultant de l'art. L. 111-6		Linéaire commercial simple
	Marge de recul résultant de l'art. L. 111-8		Linéaire commercial renforcé
			Périphérie à potentiel de mixité tertiaire





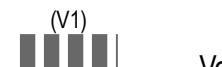







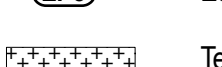




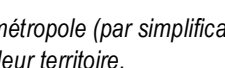

Règles relatives aux espaces verts, à l'environnement et à l'énergie

	Milieu Naturel d'Intérêt Ecologique (MNE)		Terrain cultivé à protéger
	Espace boisé classé		Site naturel de compensation
	Espace d'intérêt paysager ou écologique		Zone humide du SAGE Vaine
	Plantation ou espace libre paysager à réaliser		Zone humide du SAGE Rance Frémur

Règles relatives au patrimoine

	Monument historique du règlement graphique		Périphérie d'application des Plans de Prévention des Risques d'Inondation (PPRi)
	Patrimoine bâti d'intérêt local (1, 2 ou 3 étoiles)		Zone inondable (hors PPRi)
	Ensemble urbain patrimonial : séquence urbaine		Secteur de risque PGRI (Plan de Gestion du Risque d'inondation)
	Ensemble urbain patrimonial : composition urbaine ou architecturale		Secteur de risques et de nuisances technologiques (dont les secteurs de niveau 1, 2 ou 3)

Règles liées aux équipements, réseaux et servitudes

	Emplacement réservé		Principes de localisation de voies de circulations et autres ouvrages :
	Servitudes de localisation pour voies, ouvrages publics, installations d'intérêt général ou espace vert :		Voie de circulation à conserver ou à créer
	Voie à créer		Chemin piétons-cycles à conserver
	Voie à créer (voie secondaire, de desserte...)		Chemin piétons-cycles à créer
	Chemin piétons-cycles à créer		Équipement d'intérêt général à créer
	Équipement d'intérêt général à créer		Espace public à créer
	Espace vert à créer		Secteur de constructibilité limitée
	Espace public à créer		Axe du métro et secteur de nécessité de logement
	Terrain concerné par la servitude de localisation		Emplacement réservé pour programme de logement
			Servitude d'établissement pénitentiaire

La légende indique systématiquement l'ensemble des informations identifiées sur la métropole (par amplification).
 Toutes les communes ne sont pas pour autant dotées de toutes ces données sur leur territoire.

 Modifications apportées par la présente procédure