



D-2-1-1 Plans de zonage

Plan D-2-1-1.186

Saint-Armel / Nouvoitou / Corps-Nuds

Élaboration approuvée par délibération du Conseil de Rennes Métropole du 19/12/2019
Modification simplifiée n°3 approuvée par délibération du Conseil de Rennes Métropole du 21/03/2024

Modification n°2 : dossier soumis à enquête publique

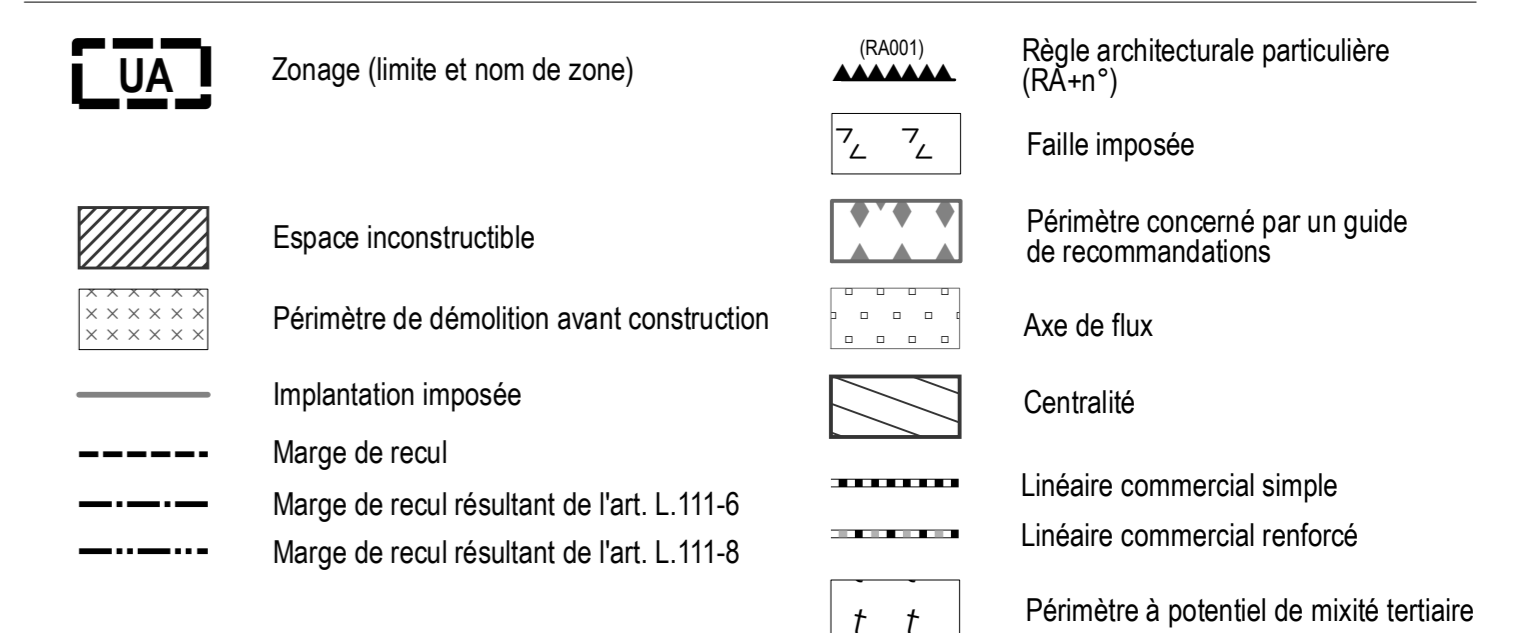
Échelle : 1 / 2 500
Septembre 2024



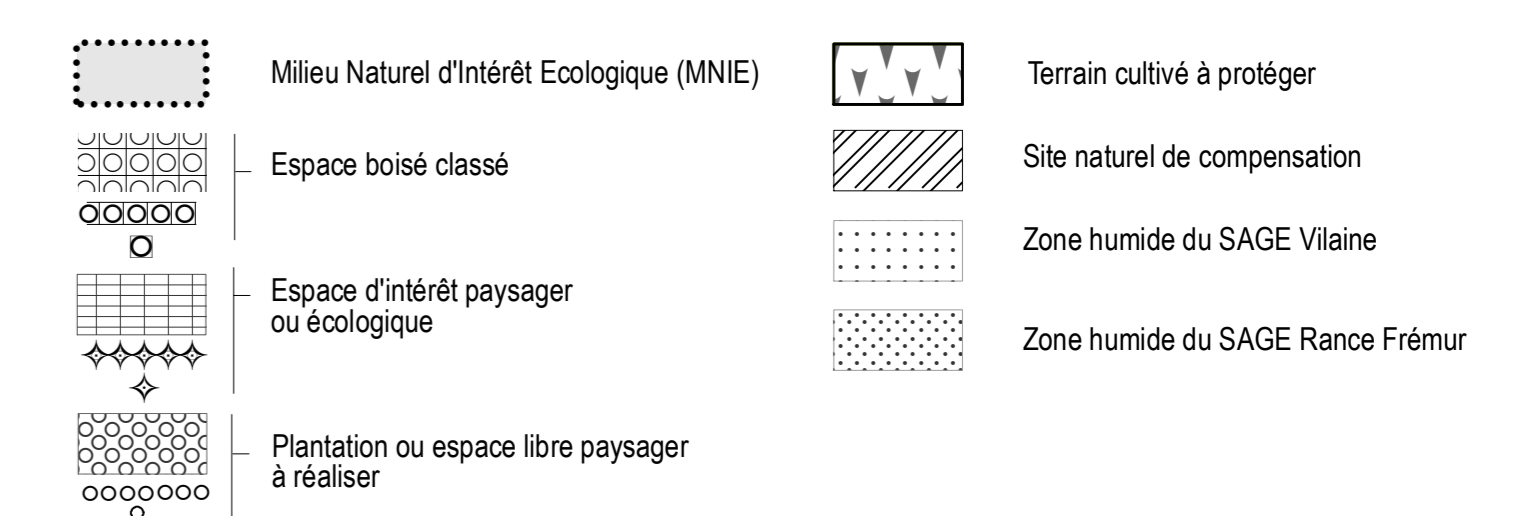
Éléments de contexte



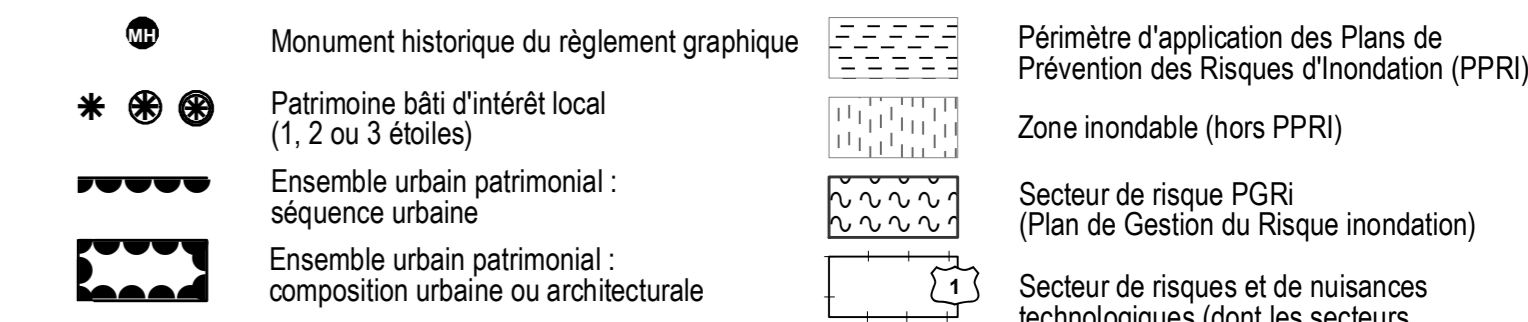
Règles relatives à l'ordonnancement, la construction et la mixité fonctionnelle



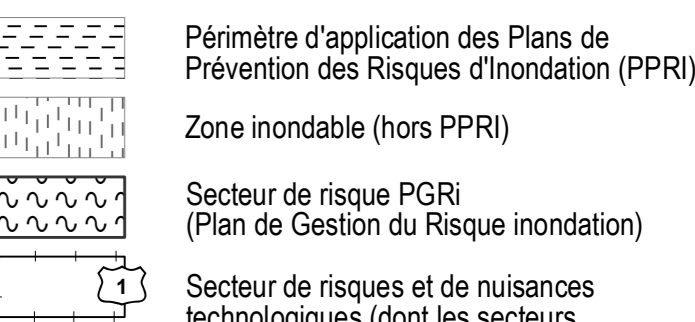
Règles relatives aux espaces verts, à l'environnement et à l'énergie



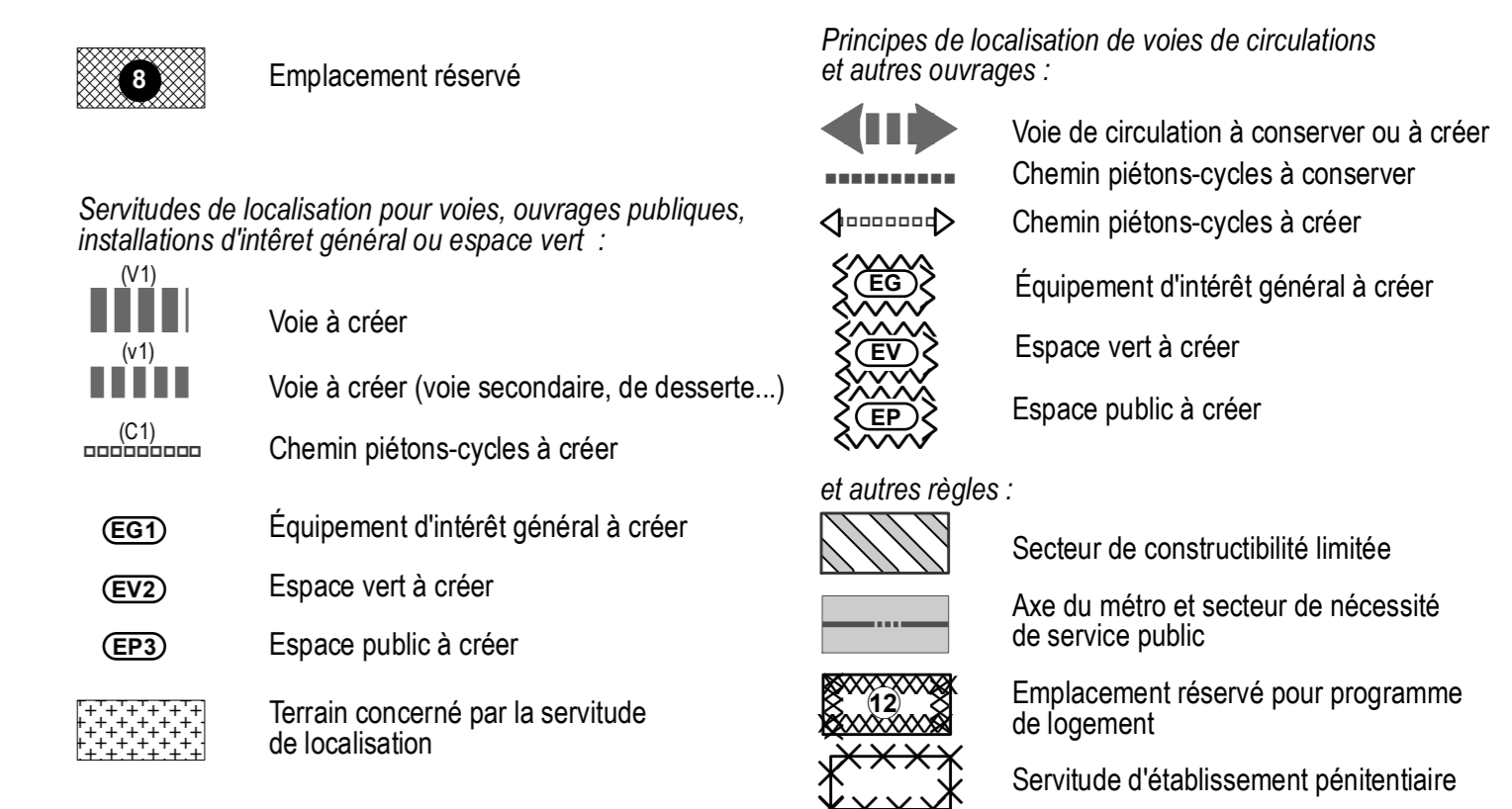
Règles relatives au patrimoine



Secteurs de risques et de nuisances



Règles liées aux équipements, réseaux et servitudes



La légende indique systématiquement l'ensemble des informations identifiées sur la métropole (par simplification).
Toutes les communes ne sont pas pour autant dotées de toutes ces thématiques sur leur territoire.

Modifications apportées par la présente procédure

