

# D-2 RÈGLEMENT GRAPHIQUE

## D-2-2 Plans thématiques

### D-2-2-3 Gestion des eaux pluviales

#### Plan D-2-2-3.04

Gévezé / Parthenay-de-Bretagne

Élaboration approuvée par délibération du Conseil de Rennes Métropole du 19/12/2019  
Modification n°1 approuvée par délibération du Conseil de Rennes Métropole du 15/12/2022

Modification n°2 : dossier soumis à enquête publique

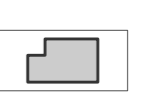
Échelle : 1 / 10 000  
Septembre 2024



#### Éléments de contexte



Limite communale






Parcelle et bât cadastral

#### Gestion des eaux pluviales

La légende indique systématiquement l'ensemble des informations identifiées sur la métropole (par simplification).  
Toutes les communes ne sont pas pour autant dotées de toutes ces thématiques sur leur territoire.

##### Indicateur de capacité d'infiltration des sols

-  Secteur interdit à l'infiltration des eaux pluviales
-  Secteur non obligatoire à l'infiltration des eaux pluviales
-  Secteur obligatoire à l'infiltration des eaux pluviales

