

Rennes Métropole Service Planification et Etudes Urbaines
Date arrivée :
Observations
<b>12 DEC. 2024</b>

RENNES METROPOLE  
Hôtel de ville  
Service Planification et Etudes Urbaines  
Direction de l'Aménagement, de  
l'Urbanisme et de l'Habitat  
CS 63126  
35031 RENNES Cedex

*A l'attention de Madame La Présidente,  
Maire de RENNES, Madame APPERE.*

NANTES, le 12/12/24

Réf. : N° 2411D77PVI-SG-RD  
Contact : immobilier.urbanisme.ditco@sncf.fr

Objet : enquête publique + modification n°2 du PLUi de RENNES METROPOLE (35)

Madame La Présidente,

Dans le cadre de la sollicitation pour avis concernant la modification n°2 du PLUi de RENNES METROPOLE, vous avez sollicité en date du 24 septembre 2024 SNCF RESEAU afin que nous portions à votre connaissance toutes les informations nécessaires à la production de ce document.

Par la présente, nous vous remercions d'avoir associé le Groupe SNCF à cette procédure.

SNCF, agissant tant en son nom et pour son compte, pour les fonciers lui appartenant, qu'au nom et pour le compte de SNCF Réseau, SNCF Voyageurs, FRET SNCF, vous prie de bien vouloir prendre en compte les observations qui suivent :

**Les informations portées ci-après visent en particulier à assurer la sécurité du domaine public ferroviaire et de ses riverains, son développement, et sa valorisation.**

#### **- LES CONTRAINTES FERROVIAIRES**

Rennes Métropole est traversée par les lignes ferroviaires suivantes :

- 420 000 de Paris-Montparnasse à Brest

- 441 000 de Rennes à St-Malo - St-Servan
- 466 000 de Chateaubriand à Rennes
- 468 000 de Rennes à Redon

Les lignes, raccordement ou voie mère, qui appartiennent au Réseau Ferré National (RFN) sont par conséquent du domaine public ferroviaire.

Le domaine public ferroviaire est protégé par le CG3P, le code civil ainsi que par la servitude dite " T1 ", codifiée par une ordonnance du 28 octobre 2010 dans le code des transports aux articles L. 2231-1 à L. 2231-9 modifiés par l'ordonnance n° 2021-444 du 14 avril 2021.

Les lignes ferroviaires du GPU n'appartenant pas au RFN ne sont pas soumises aux mêmes servitudes, mais il est important de prendre en compte leur statut de lignes ferroviaires, qui peut donc suggérer qu'elles peuvent être circulées.

### **I.1 Les servitudes d'utilité publique relatives à la protection du domaine public ferroviaire**

L'ordonnance n° 2021-444 du 14 avril 2021 et son décret d'application n°1772-2021 du 22 décembre 2021 modifient le régime de protection du domaine public ferroviaire, constitué des servitudes administratives établies dans l'intérêt de la protection, de la conservation ou de l'utilisation du domaine public ferroviaire. De nouvelles règles de protection du domaine public ferroviaire sont entrées en vigueur au 1er janvier 2022.

Ces derniers précisent les nouvelles règles applicables à proximité du domaine public ferroviaire notamment les mesures de gestion de la végétation à ses abords ainsi que les règles encadrant la constructibilité des terrains riverains.

En particulier, le décret précise la consistance de l'emprise de la voie ferrée, définie à l'article R. 2231-2 du Code des Transports ainsi que les règles applicables en matière de constructions, d'installation, de terrassements, d'excavation, de fondation et de dépôts par rapport à cette emprise.

Le gestionnaire d'infrastructure doit également être informé des projets tiers d'une certaine importance à proximité de l'emprise de la voie ferrée ou des passages à niveau selon une distance qui sera prévue dans un futur arrêté préfectoral.

Les servitudes ferroviaires sont reprises dans la fiche relative aux servitudes d'utilité publiques dite « Fiche T1 – Servitudes de protection du domaine public ferroviaire » ci-annexée.

**Ces servitudes doivent figurer en annexes des documents d'urbanisme, au document graphique ainsi que dans la liste des servitudes d'utilité publique.**

**A noter que la Fiche T1 a été numérisée sur le Geoportail de l'urbanisme.**

### **I.2 Les passages à niveau**



En complément des servitudes mentionnées ci-avant il est utile de préciser qu'il existe des servitudes de visibilité aux abords des passages à niveau. Lorsqu'un Passage à Niveau est présent sur le territoire, SNCF a la qualité de Personne Publique Associée.

Les dispositions mentionnées aux articles L. 114-1 à L. 114-6 du code de la voirie routière prescrivent des servitudes de visibilité « applicables, à la diligence de l'autorité gestionnaire de la voie, aux propriétés riveraines ou voisines du croisement à niveau d'une voie publique et d'une voie ferrée ».

Les servitudes de visibilité comportent, suivant le cas :

1° L'obligation de supprimer les murs de clôtures ou de les remplacer par des grilles, de supprimer les plantations gênantes, de ramener et de tenir le terrain et toute superstructure à un niveau au plus égal niveau qui est fixé par le plan de dégagement. Ce plan détermine, pour chaque parcelle, les terrains sur lesquels s'exercent des servitudes de visibilité et définit ces servitudes.

2° L'interdiction absolue de bâtir, de placer des clôtures, de remblayer, de planter et de faire des installations quelconques au-dessus du niveau fixé par le plan de dégagement ;

3° Le droit pour l'autorité gestionnaire de la voie d'opérer la résection des talus, remblais et de tous obstacles naturels de manière à réaliser des conditions de vue satisfaisantes.

Autres dispositions à proximité des passages à niveau :

La sécurité est une priorité majeure de SNCF Réseau, particulièrement aux passages à niveau.

SNCF RESEAU doit être consulté préalablement à tout travaux d'urbanisation et/ou routier à proximité d'un passage à niveau car des prescriptions spécifiques sont à respecter.

La collectivité territoriale est tenue d'évaluer l'impact de ces projets sur le volume et la nature des flux appelés à franchir les passages à niveau de la zone d'étude.

De plus, les préconisations en matière de visibilité et de lisibilité routière doivent être préservées, c'est-à-dire aucune construction, aucune implantation de panneaux publicitaires, etc.

D'une manière générale, il convient de saisir toute opportunité de suppression de passage à niveau. Ainsi, les projets d'extension des zones urbaines ou d'aménagements ne devront en aucun cas aggraver la complexité des futures opérations de suppression des passages à niveau.

Ainsi, tout projet qui serait susceptible d'accroître le trafic et ou d'en modifier la nature doit faire l'objet d'une concertation avec SNCF Réseau, en vue de déterminer les aménagements nécessaires à la conformité du passage à niveau.

Ce sera le cas par exemple :

- Pour la création de trottoir ou l'élargissement de la voirie routière aux abords d'un passage à niveau. Pour mémoire, la signalisation devra être adaptée et/ou complétée à chaque création ou modification de voirie.
- Pour l'implantation d'un carrefour à sens giratoire à proximité d'un passage à niveau dont la construction est vivement déconseillée pour des raisons de sécurité, liées au risque de remontée de file sur la voie ferrée.
- Pour l'implantation d'un feu tricolore à proximité d'un passage à niveau. La coordination du feu tricolore avec les annonces automatiques du PN pourrait être envisagée.
- Pour une modification du sens de circulation, à proximité d'un passage à niveau.
- Pour les passages à niveau inscrits au Programme de Sécurisation National : la commune concernée devra veiller à ce que le trafic ne soit pas augmenté aux abords de ce passage.

## II- LES BESOINS POUR L'EXPLOITATION FERROVIAIRE

### II-1 Cohérence des articles du règlement de zonage du PLU avec l'activité ferroviaire

De manière générale, le foncier ferroviaire devra être classé dans une zone dont le règlement devra autoriser les équipements d'intérêts collectifs et services publics, notamment les locaux techniques et industriels d'administrations publiques et assimilés ainsi que les locaux et bureaux accueillant du public des administrations publiques et assimilés. Des règles spécifiques concernant l'implantation de ces constructions et leur emprise au sol pourront être mises en place afin de prendre en considération les spécificités des installations ferroviaires.

Toutefois, afin de ne pas nuire à l'activité ferroviaire et à ses installations, les règlements devront intégrer des dispositions particulières autorisant la construction ou la gestion de structures nécessaires à l'activité ferroviaire. Comme indiqué précédemment, des exceptions à la règle, notamment en termes d'emprise et de gabarit, pourront ainsi être mises en place.

C'est pourquoi il est demandé bien vouloir maintenir les emprises ferroviaires dans un zonage banalisé.

**Nous soulignons que les fonciers nécessaires à notre activité ne sont ni agricoles, ni des fonciers à inscrire en zone naturelle.**

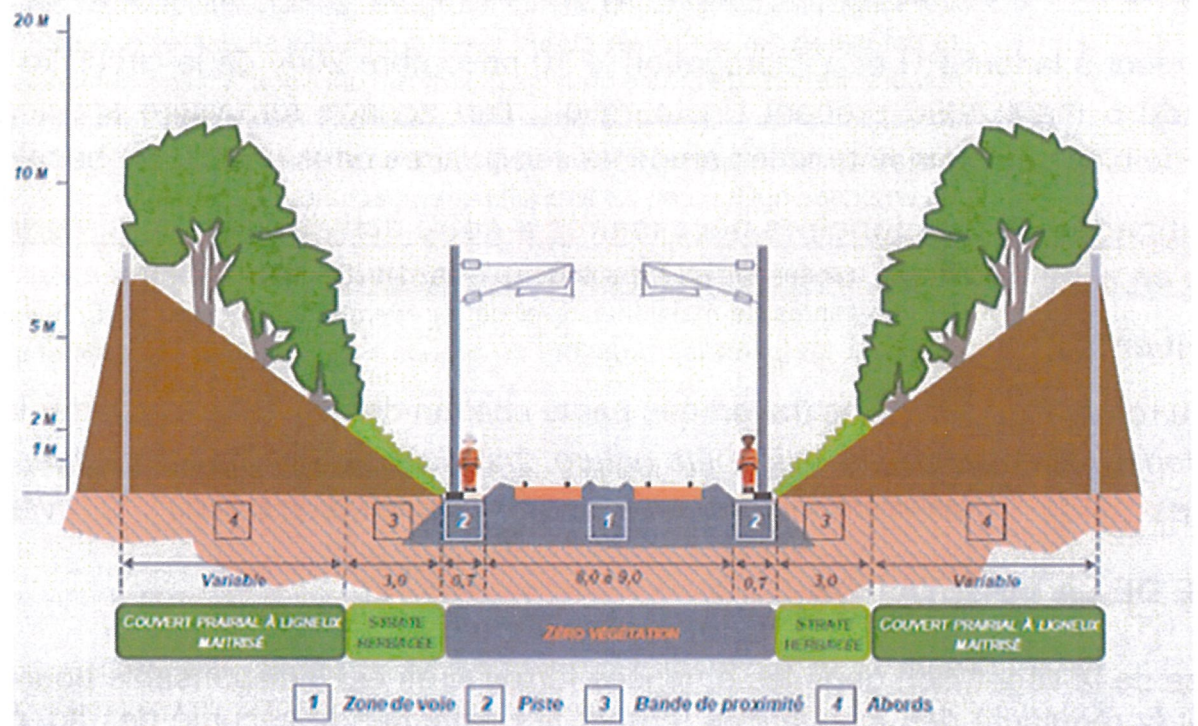
### II-2 La maîtrise de la végétation

La maîtrise de la végétation dans les emprises ferroviaires est indispensable pour garantir la sécurité et la régularité des circulations ferroviaires, la sécurité des agents et celle des riverains, ainsi que l'accès à l'infrastructure ferroviaire. Elle implique une maintenance et un entretien rigoureux des voies et de leurs abords. Dans ce contexte, la politique de maîtrise de la végétation vise les objectifs suivants :



- Aucun végétal sur la partie ballastée et ses bas-côtés immédiats,
- Une végétation de hauteur limitée (type herbacée) sur les bandes de proximité (bandes de 3 m de large de part et d'autre des pistes qui longent les voies),
- Une végétation éparse de faible développement sur les abords.

## OBJECTIFS DE VÉGÉTATION



Des plans de remise à niveau de la végétation dans les emprises ferroviaires sont en cours et continueront à être mis en œuvre dans les années à venir pour atteindre ces objectifs. Les documents d'urbanisme (PLU notamment) doivent nous permettre ce niveau de maîtrise de la végétation.

Les Espaces Boisés Classés sont, quant à eux, des espaces à vocation strictement forestière, dont l'objectif est de créer, d'évoluer vers, ou de conserver des boisements naturels.

Les articles L. 113-1 et suivants du Code de l'Urbanisme relatifs aux espaces boisés classés, ou tout autre disposition d'urbanisme, peuvent être incompatibles avec la servitude T1 qui impose notamment de ne pas laisser des arbres, branches, haies ou racines empiéter sur le domaine public ferroviaire, compromettent la sécurité des circulations ou gênent la visibilité de la signalisation ferroviaire. Aussi, nous souhaitons nous assurer que les périmètres et prescriptions que vous pourriez prévoir soient compatibles avec la servitude T1.



A cet effet, les propriétaires sont tenus de les élaguer, de les tailler ou de les abattre afin de respecter cette interdiction. Pour des raisons impérieuses tenant à la sécurité des circulations ferroviaires, les opérations d'élagage, de taille ou d'abattage des arbres, branches, haies ou racines peuvent être effectuées d'office, aux frais du propriétaire, par le gestionnaire d'infrastructure.

La délimitation d'espaces boisés classés, de haies protégées ou d'arbres remarquables sur les emprises ferroviaires circulées contraindrait fortement la maîtrise de la végétation et ne permettrait plus d'élaguer ou abattre les arbres qui risqueraient de tomber sur les voies et/ou les caténaires en particulier quand il est urgent d'intervenir et que cela doit être fait sans attendre. Il en est de même pour les riverains à qui il pourrait être demandé d'abattre certains arbres présentant un risque pour les circulations ferroviaires (cas des arbres situés très proches de nos emprises). Nous souhaitons en effet éviter tout accident du fait d'un entretien des emprises qui n'aurait pu être fait car empêché par le règlement du PLU.

Ainsi, le classement en Espace Boisé Classé du Domaine Public Ferroviaire n'est pas adapté aux contraintes de maintenance et de régénération du réseau ferré. Il viendrait donc à les retirer sur les parcelles propriété du groupe SNCF, surtout pour les emprises ferroviaires circulées.

A préciser que la délimitation de zones naturelles sur nos emprises ferroviaires peut également nous contraindre dans la maîtrise de la végétation.

### **III- LES BESOINS POUR LES PROJETS FERROVIAIRES**

Plusieurs projets de développement ferroviaire ont été présentés lors d'une réunion le 05 décembre 2024 sur la Métropole de Rennes. La majorité de ces projets ont déjà fait l'objet d'échange en amont avec les services de Rennes Métropole. Voici un rappel des projets dont les impacts doivent être intégrés dans le cadre de la révision du PLUi :

#### **Liaisons Nouvelles Bretagne Pays de la Loire :**

Le projet de PLUi intègre une modification (n°24 pour la commune de Rennes) destinée à « Garantir la faisabilité du projet ferroviaire LNOBPL ».

Cette modification identifie le foncier qui pourrait être nécessaire à la réalisation d'une troisième voie au sud de l'emprise ferroviaire existante, entre la sortie ouest de la gare de Rennes et la rocade de Rennes.

Les études de faisabilité réalisées par SNCF Réseau ont en effet démontré l'intérêt potentiel de cette troisième voie pour augmenter la capacité du réseau ferroviaire pour les axes Rennes – Brest et Rennes – Saint Malo.

Il convient de signaler que l'élaboration de l'avenant mobilité au contrat de plan Etat – Région 2023 – 2027 a conduit à intégrer le projet d'amélioration du tronçon Rennes – Port Cahours au schéma directeur du nœud ferroviaire de Rennes.

L'emprise identifiée dans le projet de PLUi correspond au foncier potentiellement nécessaire pour la réalisation des travaux identifié lors des études de faisabilité.

Le règlement relatif à cette marge de recul permet de restreindre l'ajout de constructions nouvelles et de préserver la réalisation potentielle à moyen et long terme d'une voie ferroviaire supplémentaire.

Il serait utile qu'en cas de projet dans cette zone entrant dans le cadre des dérogations autorisées (constructions ou installations liées aux réseaux d'intérêt public notamment), un examen des alternatives possibles soit réalisé au préalable afin d'éviter la construction d'un équipement qu'il serait par la suite difficile de déplacer.

Des études plus précises vont être menées dans le cadre du CPER 2023-2027. Ces études permettront d'affiner la faisabilité de l'aménagement à Port Cahours et ses potentielles conditions de réalisation.

Plus globalement, il convient de rappeler les éléments suivants sur le grand projet LNOBPL :

Le territoire se trouve dans le périmètre des études des **Liaisons nouvelles Ouest Bretagne - Pays de la Loire (LNOBPL)**.

LNOBPL a pour objectif de concevoir l'évolution du réseau ferroviaire à l'horizon 2040 et au-delà sur les deux axes Nantes - Rennes - Bretagne Sud et Rennes - Brest.

Il s'agit de répondre aux besoins croissants de mobilités décarbonées des territoires bretons et ligériens en :

- favorisant le développement de l'offre de transports du quotidien par un réseau ferroviaire adapté aux évolutions futures,
- renforçant les coopérations et le développement équilibré des territoires, et en facilitant les synergies entre les villes de l'ouest,
- améliorant les relations longue distance nationales et internationales.

Cette ambition complète les trajectoires d'amélioration des nœuds ferroviaires de Nantes et Rennes.

Après un débat public qui s'est tenu entre septembre 2014 et janvier 2015, une étape complémentaire au débat public s'est déroulée entre octobre 2016 et février 2017.

A la suite de la décision ministérielle du 21 février 2020, des premières études préliminaires ont été engagées et un dialogue territorial a été réalisé à l'hiver 2021-2022.

La phase 2 des études préliminaires de LNOBPL s'engage :

Les premières étapes de LNOBPL consisteront à moderniser le réseau existant, afin d'accroître la capacité du réseau pour augmenter le nombre de trains pouvant circuler.

La création de lignes nouvelles est envisagée dans un second temps sur les secteurs les plus circulés à l'ouest et au sud-ouest de Rennes ; ces lignes nouvelles (envisagées respectivement entre Rennes et Lamballe, et entre Rennes et Redon) permettraient de gagner de la capacité (dédoublage du réseau) et de réduire les temps de parcours (vitesse de circulation des trains accrue).

Les études techniques permettant de préciser la faisabilité technique des aménagements envisagés (intégrant les zones de passage préférentielles des lignes nouvelles projetées entre Rennes et Redon et entre Rennes et Lamballe) vont être engagées en 2025 dans le cadre de l'avenant mobilités du CPER 2023 – 2027.

Les collectivités territoriales et plus largement l'ensemble des parties prenantes seront associées à ces réflexions.

Les informations relatives à LNOBPL et son avancement sont disponibles sur le site [www.lnobpl.fr](http://www.lnobpl.fr).



### **Plaine de Baud :**

Un projet de transport combiné est prévu dans la zone de la plaine de Baud. Un trafic important de poids sera à prévoir dans l'action zone artisanale et commerciale jusqu'au domaine ferroviaire.

Un besoin de foncier sera nécessaire uniquement pour la base travaux.

### **Projet Services Express Régionaux Métropolitains (SERM) et schéma directeur de Rennes :**

Un projet de développement de l'offre ferroviaire implique un besoin foncier, notamment pour créer des pôles d'échanges multimodaux et ajouter des voies supplémentaires. Il est important de préserver le domaine ferroviaire aux abords des passages à niveau pour toutes les communes dans le périmètre de Rennes Métropole. Une étude visant à identifier si des aménagements (routiers et/ou ferroviaires) doit être lancée, afin de répondre aux augmentations du nombre de circulations ferroviaires prévues dans les évolutions souhaitées par la Région. La commune de l'Hermitage a des enjeux importants de mobilité où il est envisagé des travaux importants de développement de l'intermodalité.

Sur les communes de Rennes, Chantepie, Corps-Nuds, Saint-Armet et Vern-sur-Seiche il est envisagé la création d'une nouvelle voie de croisement.

Plus spécifiquement sur la commune de Rennes, il est prévu la création d'un 6ème quai dont les réservations foncières sont déjà réalisées.

### **III-1 Les projets ferroviaires**

La procédure de révision générale du PLU pour laquelle vous nous saisissez ne doit pas remettre en question les dispositions constructives des projets ferroviaires en cours et/ou à venir pour lesquels un travail itératif d'études et de concertation est mené entre les équipes SNCF Réseau, et l'ensemble des partenaires dont les services de l'Etat.

Si des évolutions réglementaires sont envisagées sur les zones traversées par les projets repris ci-dessus, nous vous remercions de bien vouloir nous en aviser au plus tôt.

### **III-2 Emplacements réservés au bénéfice du Groupe Public Unifié**

Si Réseau Ferré de France est identifié comme étant bénéficiaire d'emplacements réservés pour équipement public et voirie, il conviendrait de modifier le nom du bénéficiaire, en remplaçant RFF par SNCF Réseau.

Dans le cadre de ses besoins, SNCF Réseau aimerait inscrire les Emplacements Réservés suivants, dans les documents d'urbanisme :

### **III-3 Les PIG**



### **III-4 Le périmètre de considération**

### **III-5 Les MEGDU**

## **IV – LA VALORISATION DES ACTIFS**

### **IV-1 - Intégration des emprises ferroviaires dans les zonages avoisinants**

Il est important de mieux intégrer les emprises ferroviaires dans la ville et l'aménagement du territoire, et de participer à la mixité du tissu urbain. Il est préférable que les emprises ferroviaires soient intégrées dans un zonage cohérent avec l'environnement immédiat du domaine public ferroviaire, avec le PADD et les projets des entreprises ferroviaires tant en termes de mutation au profit de l'urbain, que de développement de projets ferroviaires. Idéalement, il serait intéressant d'avoir une cohérence de règlement sur un périmètre intercommunal traversé par une même ligne de voie ferrée.

La circulaire ministérielle du 5 octobre 2004 confirme que les dispositions du code de l'urbanisme n'imposent pas un traitement des emprises ferroviaires différencié, leur protection étant assurée par leur appartenance au domaine public ferroviaire et par les servitudes de protection du domaine public ferroviaire. Aussi, il apparaît opportun d'effacer les périmètres de « Secteur affecté au domaine public ferroviaire », sans que cela contraigne l'activité ferroviaire.

### **IV-2 Les projets de valorisation des actifs**

En sa qualité de propriétaire foncier, le Groupe SNCF souhaite participer activement aux politiques de renouvellement urbain et de mobilisation du foncier public pour la création de logements notamment sociaux soutenues par l'Etat et les collectivités. Dans cette optique, une charte d'engagement pour la mobilisation du foncier ferroviaire en faveur de la création de logements a été signée le 28 mai 2021 entre l'Etat et le Groupe SNCF.

Pour ce faire, il est nécessaire d'envisager l'évolution des documents d'urbanisme.

## **V- LA CONSULTATION DE SNCF**

### **V-1 La consultation dans le cadre de la procédure**

Conformément à l'article L.153-16 du Code de l'Urbanisme, SNCF demande à être consultée et sollicite l'envoi du document arrêté pour avis.

SNCF Immobilier se tient à votre disposition pendant la phase d'association, en cas d'interrogations relatives aux domaines de compétence du Groupe Public Ferroviaire.

## V-2 La consultation dans le cadre des permis de construire

Je tiens à rappeler qu'il est nécessaire de consulter systématiquement SNCF pour les permis de construire ou lotissement jouxtant la plate-forme ferroviaire. Cette demande de consultation est fondée, d'une part sur l'article R111-2 et 3 du code de l'urbanisme qui interdit la réalisation de constructions qui peuvent causer un danger pour la sécurité publique, ou être elles-mêmes soumises à un danger, et d'autre part, sur l'article L 2231-5 du Code des Transports qui prévoit une servitude interdisant la construction de bâtiments à moins de deux mètres de la limite légale du chemin de fer.

A cet effet, je vous précise qu'il convient d'adresser les dossiers relevant du Service Urbanisme en rapport avec des travaux à réaliser en bordure des emprises ferroviaires à SNCF Immobilier dont voici l'adresse mail : [tr.dito.patrimoine@sncf.fr](mailto:tr.dito.patrimoine@sncf.fr)

En outre, il conviendra de préciser à toute personne ayant choisi de s'établir à proximité de notre domaine qu'elle supportera ou prendra toutes les mesures complémentaires d'isolation acoustique conformes à la loi du 31 décembre 1992 et à ses décrets d'application et à l'arrêté ministériel du 30 mai 1996.

Nous vous remercions par avance pour la bonne prise en compte de nos retours et de bien vouloir nous tenir informé, nous associer au déroulement de la procédure.

Restant à votre disposition pour toute information complémentaire, je vous prie d'agréer, Madame La Présidente, l'assurance de ma considération distinguée.

Sylvain GOUTTENEGRE

SNCF IMMOBILIER  
DIRECTION IMMOBILIERE TERRITORIALE CENTRE OUEST  
Responsable Pôle Valorisation Immobilière  
GOUTTENEGRE Sylvain  
9 rue Nina Simone Bat B - BP 34112  
44041 NANTES CEDEX 01



Responsable du Pôle Valorisation Immobilière

### **Pièces jointes :**

*Document explicatif de la servitude T1*

*Notice d'intégration*

*Circulaire du 15.10.2004*



# SERVITUDES DE TYPE T1

## SERVITUDES DE PROTECTION DU DOMAINE PUBLIC FERROVIAIRE

Servitudes reportées en annexe des PLU et des cartes communales en application des articles R. 151-51 et R. 161-8 du code de l'urbanisme et figurant en annexe au Livre I<sup>er</sup> dans les rubriques :

### II – Servitudes relatives à l'utilisation de certaines ressources et équipements

#### D – Communications

##### c) Transport ferroviaire ou guidé

## 1 Fondements juridiques

### 1.1 Définition

#### 1.1.1 Servitudes le long de l'emprise de la voie ferrée applicables aux propriétés riveraines du domaine public ferroviaire

##### Définition de l'emprise de la voie ferrée

L'emprise de la voie ferrée est définie à l'article R. 2231-2 du code des transports, selon le cas, à partir :

- De l'arête supérieure du talus de déblai, ou du nu arrière du mur de soutènement ou de la paroi revêtue associée ;
- De l'arête inférieure du talus du remblai, ou du nu avant du mur de soutènement ou de la paroi revêtue associée ;
- Du bord extérieur des fossés ;
- Du bord extérieur de l'ouvrage d'art aérien ;
- Du bord extérieur du quai ;
- De la surface extérieure, ou extrados, de l'ouvrage d'art souterrain ;
- De la clôture de la sous-station électrique ;

- Du mur du poste d'aiguillage ;
- De la clôture de l'installation radio.

A défaut, à partir d'une ligne tracée, soit à :

- 2,20 m pour les lignes ou sections de ligne où il n'est pas circulé ou circulé jusqu'à 160 km/ h, à partir du bord extérieur du rail de la voie ferrée ;
- 3 m pour les lignes ou section de lignes où il est circulé à plus de 160 km/ h, à partir du bord extérieur du rail de la voie ferrée.

## **Servitudes le long de l'emprise de la voie ferrée**

### **Servitudes d'écoulement des eaux (article L. 2231-2 du code des transports)**

Les servitudes d'écoulement des eaux prévues par les articles 640 et 641 du code civil sont applicables aux propriétés riveraines du domaine public ferroviaire. Tout déversement, écoulement ou rejet direct ou indirect, qu'il soit diffus ou non, d'eaux usées, d'eaux industrielles ou de toute autre substance, notamment polluante ou portant atteinte au domaine public ferroviaire, est interdit sur le domaine public ferroviaire.

### **Servitudes portant sur les arbres, branches, haies ou racines empiétant sur le domaine public ferroviaire (article L. 2231-3 et R. 2231-3 du code des transports)**

Il est interdit d'avoir des arbres, branches, haies ou racines qui empiètent sur le domaine public ferroviaire, compromettent la sécurité des circulations ou gênant la visibilité de la signalisation ferroviaire. Les propriétaires sont tenus de les élaguer, de les tailler ou de les abattre afin de respecter cette interdiction.

Pour des raisons impérieuses tenant à la sécurité des circulations ferroviaires, les opérations d'élagage, de taille ou d'abattage des arbres, branches, haies ou racines peuvent être effectuées d'office, aux frais du propriétaire, par le gestionnaire.

### **Distances minimales à respecter pour les constructions (articles L. 2231-4 et R. 2231-4 du code des transports)**

Sont interdites les constructions (autres qu'un mur de clôture) ne respectant pas les distances minimales d'implantation mentionnées ci-dessous :

- 2 mètres à partir de l'emprise de la voie ferrée définie à l'article R. 2231-2 du code des transports ;
- 3 mètres à partir de la surface extérieure ou extrados des ouvrages d'arts souterrains ;
- 6 mètres à partir du bord extérieur des ouvrages d'art aériens.

Cette interdiction de construction ne s'applique pas aux procédés de production d'énergies renouvelables intégrés à la voie ferrée ou installés aux abords de la voie ferrée, dès lors qu'ils ne compromettent pas la sécurité des circulations ferroviaires, le bon fonctionnement des ouvrages, des systèmes et des équipements de transport ainsi que leur maintenabilité.

### **Distances minimales à respecter concernant les terrassements, excavations ou fondations (articles L. 2231-5 et R. 2231-5 du code des transports)**

Des distances minimales par rapport à l'emprise de la voie ferrée ou, le cas échéant, par rapport à l'ouvrage d'art, l'ouvrage en terre ou la sous-station électrique doivent être respectées.



Lorsque la voie se trouve en remblai de plus de 3 mètres au-dessus du terrain naturel, la distance est égale à la hauteur verticale du remblai, mesurée à partir du pied du talus.

Il est interdit de réaliser, dans une distance inférieure à 50 mètres de l'emprise de la voie ferrée et sans la mise en œuvre d'un système de blindage, tout terrassement, excavation ou fondation dont un point se trouverait à une profondeur égale ou supérieure aux deux tiers de la longueur de la projection horizontale du segment le plus court le reliant à l'emprise de la voie ferrée.

**Distances minimales à respecter concernant les dépôts et les installations de système de rétention d'eau (articles L. 2231-6 et R. 2231-6 du code des transports)**

Une distance minimale de 5 mètres par rapport à l'emprise de la voie ferrée doit être respectée concernant les dépôts, de quelque matière que ce soit, et les installations de système de rétention d'eau.

**Obligation d'information préalable auprès du gestionnaire d'infrastructure concernant les projets de construction, d'opération d'aménagement ou d'installation pérenne ou temporaire (articles L. 2231-7 et R. 2231-7 du code des transports)**

Les projets de construction, d'opération d'aménagement ou d'installation pérenne ou temporaire, y compris les installations de travaux routiers, envisagés à une distance de moins de 50 m par rapport à l'emprise de la voie ferrée ou à une distance de 300 à 3000 m d'un passage à niveau, font l'objet d'une information préalable auprès du gestionnaire d'infrastructure et, le cas échéant, du gestionnaire de voirie routière.

De plus, sur proposition du gestionnaire d'infrastructure et, le cas échéant, du gestionnaire de voirie routière, le représentant de l'Etat dans le département peut imposer des prescriptions à respecter pour préserver la sécurité de l'infrastructure ferroviaire et, le cas échéant, routière et des propriétés riveraines.

Le gestionnaire d'infrastructure est informé par le maître d'ouvrage d'un projet de construction, d'opération d'aménagement, ou d'installation pérenne ou temporaire, y compris les installations de travaux routiers, dès lors que le projet est arrêté dans sa nature et ses caractéristiques essentielles et avant que les autorisations et les actes conduisant à sa réalisation effective ne soient pris.

Le gestionnaire d'infrastructure dispose d'un délai de deux mois à compter de la réception de l'information pour proposer au représentant de l'Etat dans le département d'imposer des prescriptions à respecter pour préserver la sécurité de l'infrastructure ferroviaire et, le cas échéant, routière ainsi que celle des propriétés riveraines.

Ces dispositions n'entreront en vigueur qu'à compter de la publication de l'arrêté du ministre chargé des transports listant les catégories de projets de construction, d'opération d'aménagement ou d'installation pérenne ou temporaire soumis à cette obligation d'information ainsi que les distances à respecter.

**Servitudes permettant la destruction des constructions, terrassements, excavations, fondations ou dépôts, installations de système de rétention d'eau existants (article L. 2231-8 du code des transports)**

Lors de la construction d'une nouvelle infrastructure de transport ferroviaire, si la sécurité ou l'intérêt du service ferroviaire l'exigent, le représentant de l'Etat dans le département peut faire supprimer les constructions, terrassements, excavations, fondations ou dépôts, de quelque matière que ce soit, ainsi que les installations de système de rétention d'eau, existants dans les distances mentionnées aux articles L. 2231-4, L. 2231-5 et L. 2231-6 du code des transports.

## **Entretien des constructions existantes lors de la construction d'une nouvelle infrastructure de transport ferroviaire (article L. 2231-8 et R. 2231-8 du code des transports)**

Lors de la construction d'une nouvelle infrastructure de transport ferroviaire les constructions existantes qui ne respectent pas les dispositions de l'article L. 2231-4 et dont l'état a été constaté dans des conditions précisées à l'article R. 2231-8, peuvent uniquement être entretenues dans le but de les maintenir en l'état.

### **Possibilité de réduire les distances à respecter concernant les constructions, terrassements, excavations, fondations ou dépôts, installations de système de rétention d'eau (article L. 2231-9 du code des transports)**

Lorsque la sécurité et l'intérêt du domaine public ferroviaire le permettent, les distances mentionnées aux articles L. 2231-4, L. 2231-5 et L. 2231-6 peuvent être réduites en vertu d'une autorisation motivée délivrée par le représentant de l'Etat dans le département, après avoir recueilli l'avis du gestionnaire d'infrastructure et, le cas échéant, du gestionnaire de voirie routière. Cette autorisation peut éventuellement être assortie de prescriptions à respecter pour préserver la sécurité de l'infrastructure ferroviaire et des propriétés riveraines.

## **1.1.2 Servitudes de visibilité aux abords des passages à niveau**

Les servitudes de visibilité s'appliquent à la diligence de l'autorité gestionnaire de la voie aux propriétés riveraines ou voisines du croisement à niveau d'une voie publique et d'une voie ferrée (article L. 114-6 code de la voirie routière).

Ces servitudes génèrent des obligations et des droits :

- L'obligation de supprimer les murs de clôtures ou de les remplacer par des grilles, de supprimer les plantations gênantes, de ramener et de tenir le terrain et toute superstructure à un niveau au plus égal niveau qui est fixé par le plan de dégagement (1° de l'article L.114-2) ;
- L'interdiction absolue de bâtir, de placer des clôtures, de remblayer, de planter et de faire des installations quelconques au-dessus du niveau fixé par le plan de dégagement (2° de l'article L.114-2) ;
- Le droit pour l'autorité gestionnaire de la voie d'opérer la résection des talus, remblais et de tous obstacles naturels de manière à réaliser des conditions de vue satisfaisantes (3° de l'article L.114-2).

Un plan de dégagement détermine pour chaque parcelle les terrains sur lesquels s'exercent les servitudes de visibilité et définit ces servitudes. Ce plan est approuvé par le représentant de l'Etat dans le département, le conseil départemental ou le conseil municipal, selon qu'il s'agit d'une route nationale, d'une route départementale ou d'une voie communale (article L.114-3).



## Servitudes en tréfonds (SUP T3)

Conformément aux dispositions des articles L. 2113-1 et suivants du code des transports, le maître d'ouvrage d'une infrastructure souterraine de transport public ferroviaire peut demander à l'autorité administrative compétente d'établir une servitude d'utilité publique (SUP) en tréfonds.

La servitude en tréfonds confère à son bénéficiaire le droit d'occuper le volume en sous-sol nécessaire à l'établissement, l'aménagement, l'exploitation et l'entretien de l'infrastructure souterraine de transport.

Elle ne peut être établie qu'à partir de 15 mètres au-dessous du point le plus bas du terrain naturel, est instituée dans les conditions fixées aux articles L. 2113-2 à L. 2113-5 du code des transports.

Cette catégorie de SUP distincte de la catégorie de SUP T1, fait l'objet de la fiche SUP T3 disponible sur Géoinformations.

## 1.2 Références législatives et réglementaires

### Anciens textes :

- Décret-loi du 30 octobre 1935 modifié portant création de servitudes de visibilité sur les voies publiques, abrogé par la loi n°89-413 du 22 juin 1989 relative au code de la voirie routière (partie législative) et par le décret n°89-631 du 4 septembre 1989 relatif au code de la voirie routière (partie réglementaire) ;
- Loi du 15 juillet 1845 sur la police des chemins de fer - Titre Ier : mesures relatives à la conservation des chemins de fer (articles 1 à 11).

### Textes en vigueur :

- Articles L. 2231-1 à L. 2231-9 du code des transports ;
- Articles R. 2231-1 à R. 2231-8 du code des transports ;
- Articles L. 114-1 à L. 114-3, L.114-6 du code de la voirie routière ;
- Articles R. 114-1, R.131-1 et s.et R. 141-1 et suivants du code de la voirie routière.

## 1.3 Décision

- Pour les servitudes le long de l'emprise de la voie ferrée : instituées de plein droit par les textes législatifs et réglementaires ;
- Pour les servitudes de visibilité : plan de dégagement approuvé par le représentant de l'Etat dans le département, le conseil départemental ou le conseil municipal.

## 1.4 Restrictions de diffusion

Aucune restriction de diffusion pour cette catégorie de SUP. La SUP peut être diffusée, est visible et téléchargeable dans la totalité de ses détails.

## 2 Processus de numérisation

### 2.1 Responsable de la numérisation et de la publication

#### 2.1.1 Précisions concernant le rôle des administrateurs locaux et des autorités compétentes

Les administrateurs locaux et les autorités compétentes jouent des rôles différents en matière de numérisation et de publication des SUP dans le portail national de l'urbanisme (<http://www.geoinformations.developpement-durable.gouv.fr/presentation-des-roles-et-responsabilites-r1072.html>).

Il existe plusieurs possibilités d'organisation variant selon que la catégorie de SUP relève de la compétence de l'Etat, de collectivités publiques ou d'opérateurs nationaux ou locaux : [http://www.geoinformations.developpement-durable.gouv.fr/fichier/pdf/organisation\\_sup\\_cle1c4755-1.pdf?arg=177835277&cle=1076c598d70e410cc53a94b4e666b09f1882d6b5&file=pdf%2Forganisation\\_sup\\_cle1c4755-1.pdf](http://www.geoinformations.developpement-durable.gouv.fr/fichier/pdf/organisation_sup_cle1c4755-1.pdf?arg=177835277&cle=1076c598d70e410cc53a94b4e666b09f1882d6b5&file=pdf%2Forganisation_sup_cle1c4755-1.pdf).

##### ◇ Administrateur local

L'administrateur local après avoir vérifié que la personne qui sollicite des droits de publication sur le portail national de l'urbanisme est bien gestionnaire de la catégorie de SUP, crée le compte de l'autorité compétente et lui donne les droits sur le territoire relevant de sa compétence (commune, département, région, etc.).

##### ◇ Autorité compétente

L'autorité compétente est responsable de la numérisation et de la publication des SUP sur le portail national de l'urbanisme. Elle peut, si elle le souhaite, confier la mission de numérisation à un prestataire privé ou à un autre service de l'État. Dans cette hypothèse, la publication restera de sa responsabilité.

##### ◇ Prestataire

Le prestataire peut tester la conformité du dossier numérique avec le standard CNIG. S'il est désigné par l'autorité compétente délégataire, il téléverse le dossier numérique dans le GPU.

#### 2.1.2 Administrateurs locaux et autorités compétentes

Concernant le réseau ferré géré par SNCF Réseau, l'autorité compétente est : SNCF Immobilier / Département Systèmes d'Information.

## 2.2 Où trouver les documents de base

Recueil des actes administratifs de la Préfecture pour les plans de dégagement.

Annexes des PLU et des cartes communales.



## 2.3 Principes de numérisation

Application du standard CNIG SUP (Conseil national de l'information géolocalisée).

La dernière version du standard CNIG SUP est consultable et téléchargeable ici : <http://cnig.gouv.fr/ressources-dematerialisation-documents-d-urbanisme-a2732.html>

Création d'une fiche de métadonnées respectant les dernières consignes de saisie des métadonnées SUP via le [générateur de métadonnées en ligne sur le GPU](#).

## 2.4 Numérisation de l'acte

- Pour les servitudes instituées le long de l'emprise de la voie ferrée : copie des articles L. 2231-1 à L. 2231-9 du code des transports et coordonnées du gestionnaire de l'infrastructure ferroviaire ;
- Pour les servitudes de visibilité : copie du plan de dégagement approuvé.

## 2.5 Référentiels géographiques et niveau de précision

Les informations ci-dessous précisent les types de référentiels géographiques et de méthodes d'acquisition à utiliser pour la numérisation des objets SUP de cette catégorie ainsi que la gamme de précision métrique correspondante. D'autres référentiels ou méthodes de précision équivalente peuvent également être utilisés.

Les informations de précision (mode de numérisation, échelle et nature du référentiel) relatives à chaque objet SUP seront à renseigner dans les attributs prévus à cet effet par le standard CNIG SUP.

<b>Référentiels :</b>	<b>BD Ortho/PCI VECTEUR</b>
<b>Précision :</b>	<b>Métrique</b>

## 2.6 Numérisation du générateur et de l'assiette

### **Servitudes le long de l'emprise de la voie ferrée**

#### **Le générateur**

Le générateur est l'infrastructure de transport ferroviaire. Il est défini de la manière suivante :

- La voie ferrée lorsqu'elle est localisée sur le domaine public ferroviaire (actifs fonciers de SNCF Réseau et SNCF Gares & Connexions) ;
- Le passage à niveau.

Le générateur est de type linéaire concernant la voie ferrée. Il est ponctuel lorsqu'il est relatif à un passage à niveau.

### **L'assiette**

L'assiette des servitudes correspond à une bande de terrains dont la largeur varie en fonction du générateur :

- Ligne tracée à 50 m à partir de l'emprise de la voie ferrée correspondant à la distance de recul la plus importante visée à l'article R. 2231-7 du code des transports ;
- Distance de 300 à 3000 mètres autour des passages à niveau, selon l'importance des projets et celle de leur impact sur les infrastructures ferroviaires et les flux de circulation avoisinants (article R. 2231-7 du code des transports).

L'assiette est de type surfacique.

## **Servitudes de visibilité aux abords des passages à niveau**

### **Le générateur**

Les générateurs sont l'infrastructure de transport ferroviaire et la voie publique.

Les générateurs sont de type linéaire.

### **L'assiette**

L'assiette correspond à la bande de terrains situés au croisement d'une voie ferrée et d'une voie publique sur lesquels s'exercent les servitudes de visibilité.

L'assiette est de type surfacique.

## **3 Référent métier**

Ministère de la transition écologique et de la cohésion des territoires  
Direction générale des infrastructures de transport et des mobilités  
Tour Séquoia

92055 La Défense Cedex

# Annexes

## 1. Procédure d'institution du plan de dégagement

Le plan de dégagement est soumis à une enquête publique ouverte par l'autorité exécutive de la collectivité territoriale ou de l'établissement public de coopération intercommunale, propriétaire de la voie. Elle est organisée conformément aux dispositions du code des relations entre le public et l'administration dans le respect des formes prévues par les plans d'alignement.

Le plan est notifié aux propriétaires intéressés et l'exercice des servitudes commence à la date de cette notification (article R.114-1 et R.114-4 du code de la voirie routière).

Le plan de dégagement est approuvé par le représentant de l'Etat dans le département, le conseil départemental ou le conseil municipal selon que la route est nationale, départementale ou communale (article L.114-3).

Lorsqu'un plan de dégagement a été institué par un arrêté préfectoral les propriétaires doivent se conformer à ses prescriptions.

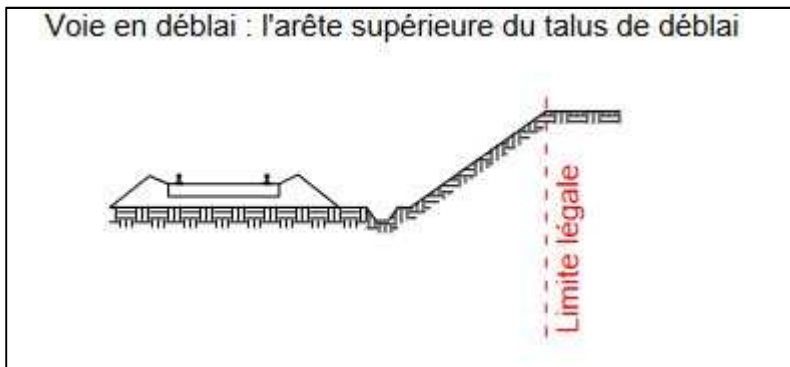


## 2. Matérialisation de l'emprise de la voie ferrée pour le calcul des distances de recul à respecter

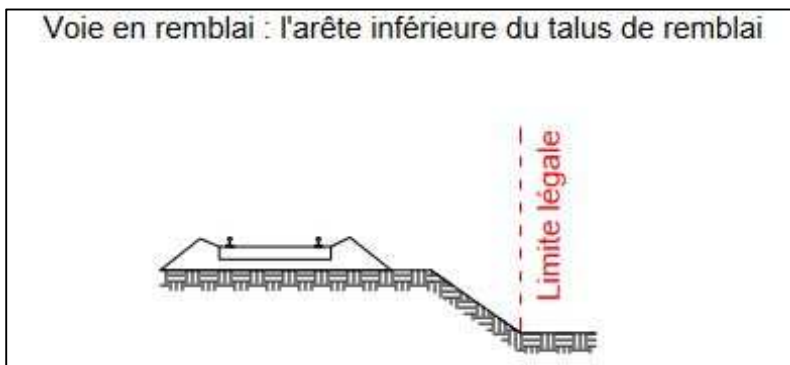
Les distances de recul précisées aux articles R. 2231-4 à R. 2231-6 du code des transports s'appliquent à partir de l'emprise de la voie ferrée définie à l'article R. 2231-2 du code des transports et représentée à titre illustratif par SNCF Réseau dans les schémas ci-dessous figurant la limite légale\*.

\* la limite légale correspond à l'emprise de la voie ferrée.

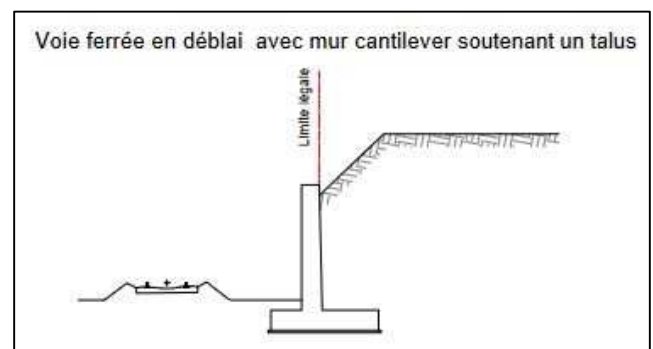
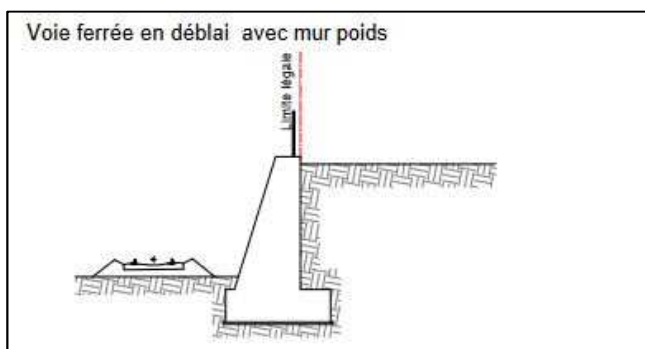
### - Arête supérieure du talus de déblai :

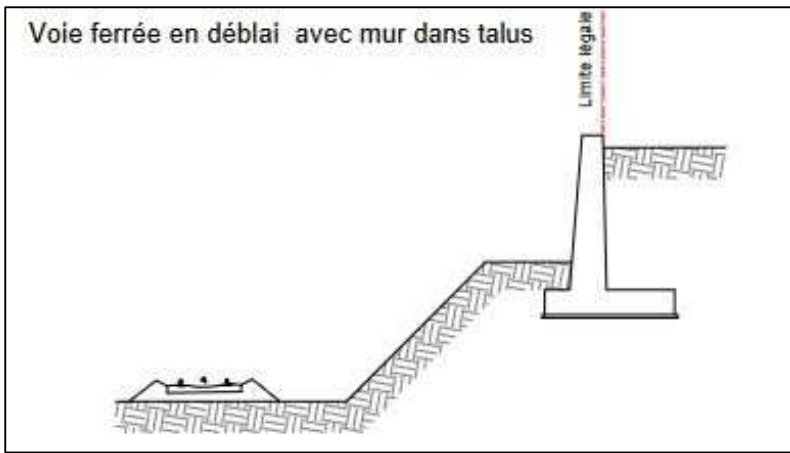


### - Arête inférieure du talus du remblai :

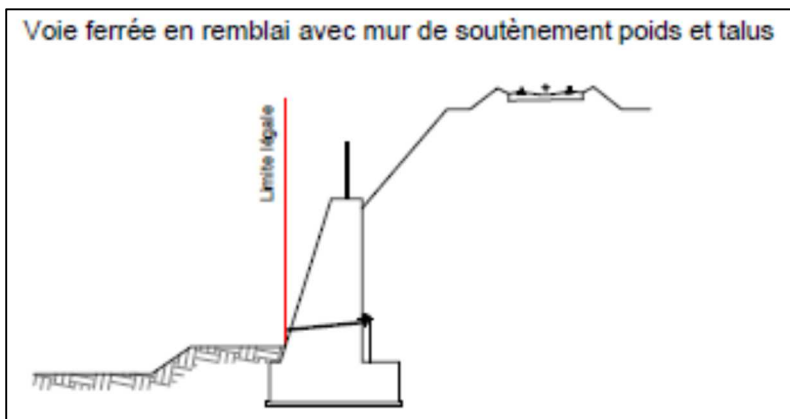


### - Nu arrière du mur de soutènement ou de la paroi revêtue associée :

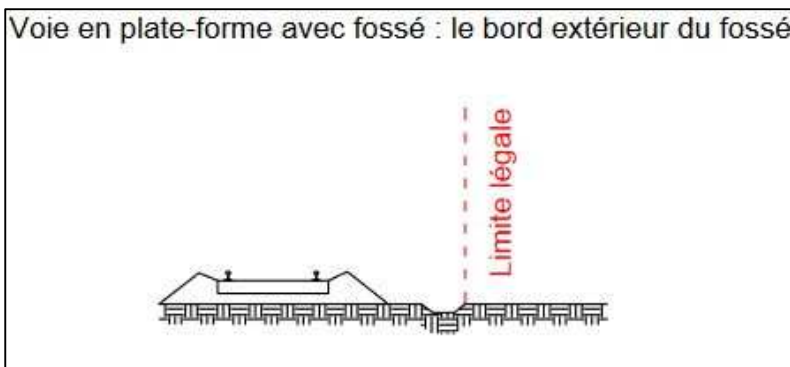




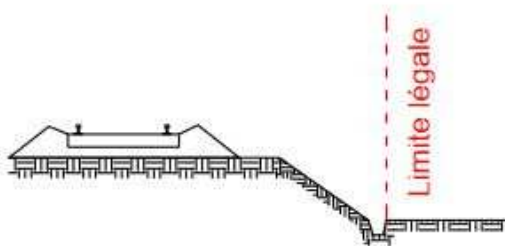
- Nu avant du mur de soutènement ou de la paroi revêtue associée :



- Du bord extérieur des fossés :

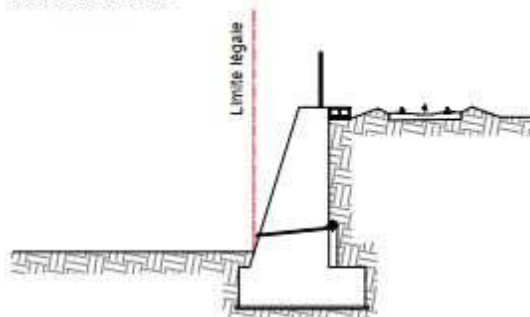


Voie en remblai : le bord extérieur du fossé si cette voie en comporte un

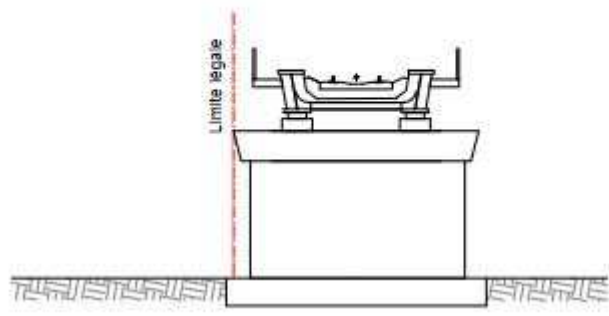


- Du bord extérieur de l'ouvrage d'art aérien :

Ouvrage d'art aérien : voie ferrée en remblai avec ouvrage de soutènement

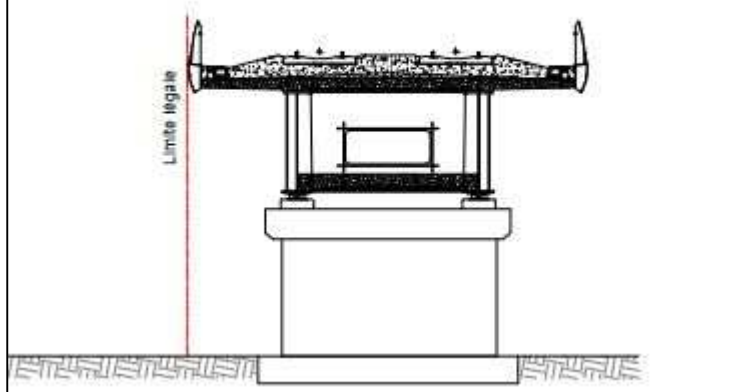


Ouvrage d'art aérien : voie ferrée portée par un pont-rail avec appui en saillie par rapport au tablier

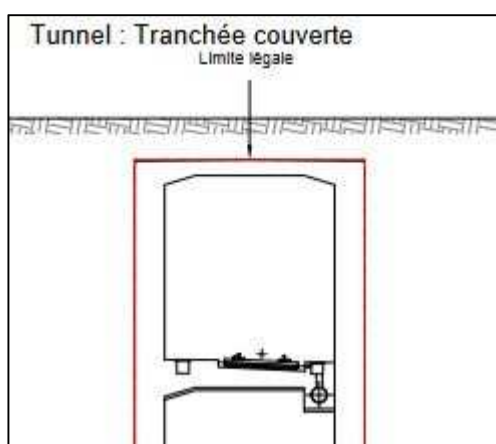
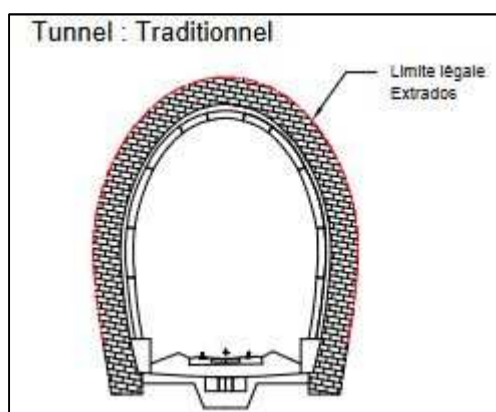




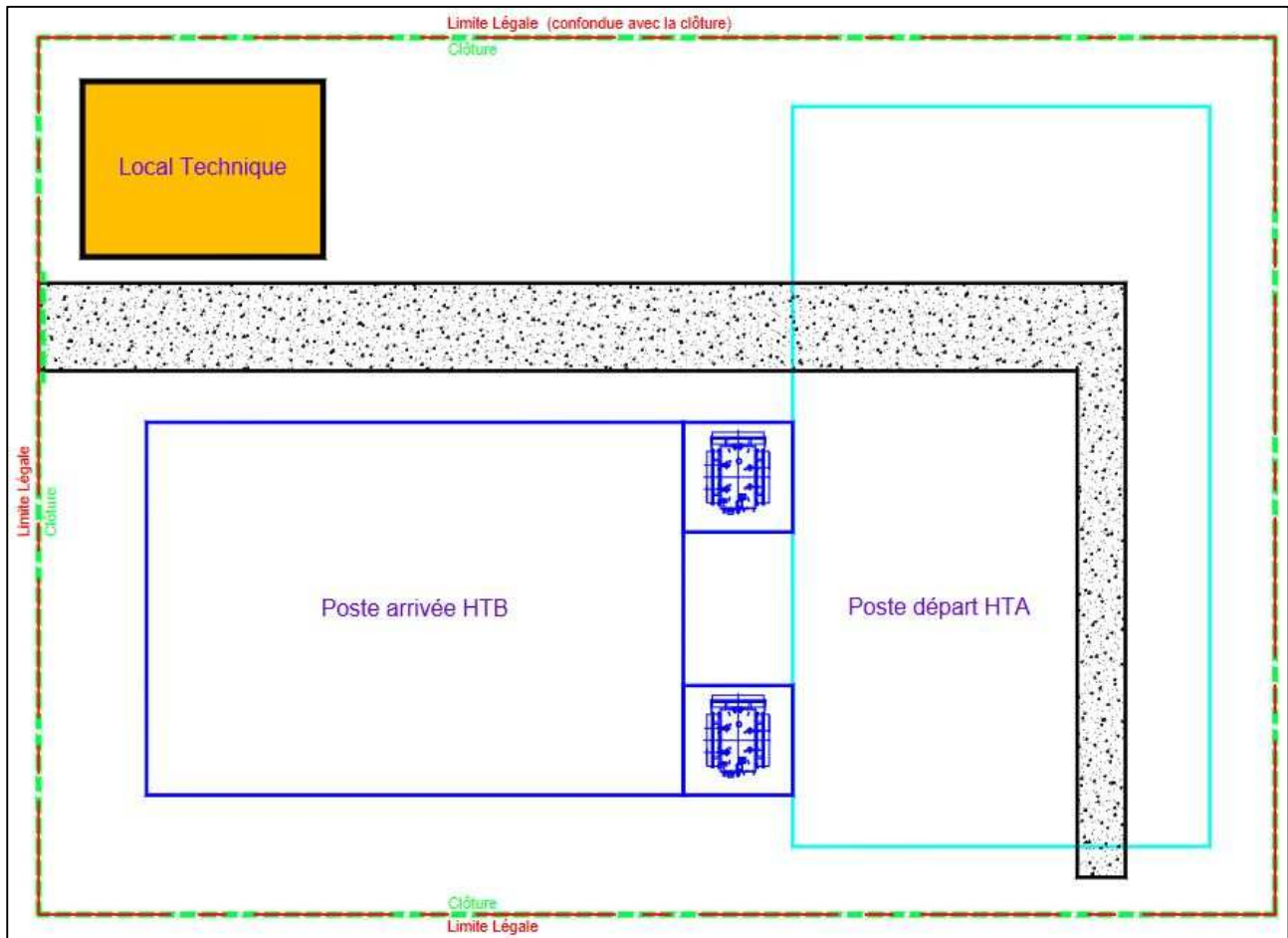
Ouvrage d'art aérien : voie ferrée portée par un pont-rail avec débord de tablier



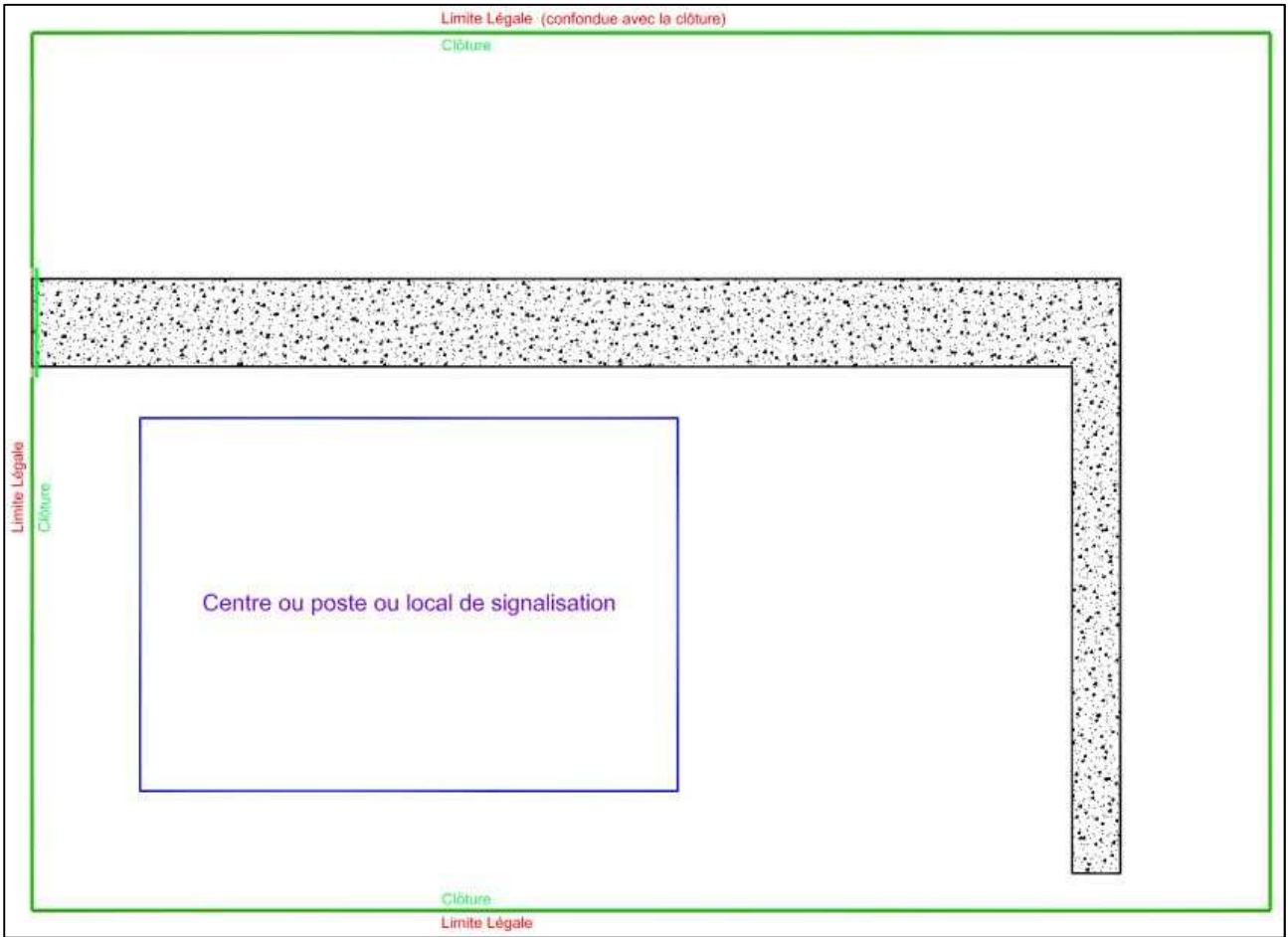
- De la surface extérieure, ou extrados, de l'ouvrage d'art souterrain :



- De la clôture de la sous-station électrique :

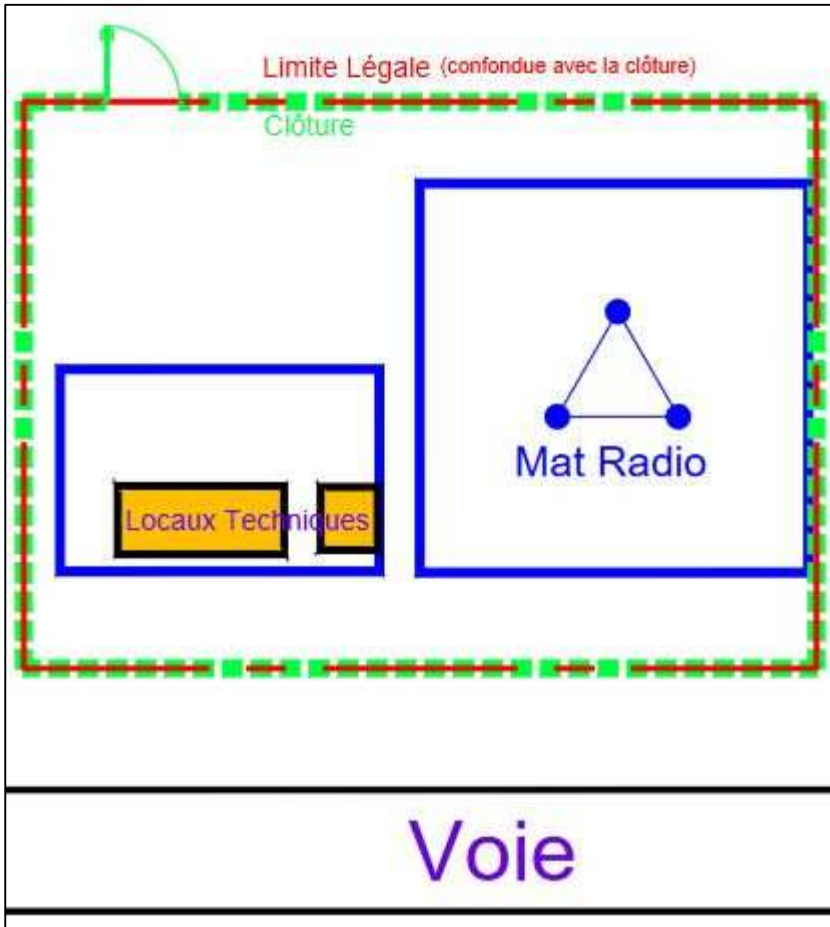


- Du mur du poste d'aiguillage :





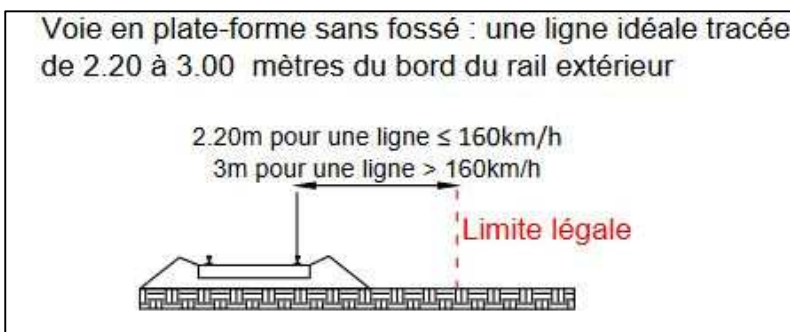
- De la clôture de l'installation radio :



- D'une ligne tracée à 2,20 mètres pour les lignes ou sections de ligne où il n'est pas circulé ou circulé jusqu'à 160 km/ h à partir du bord extérieur du rail de la voie ferrée :

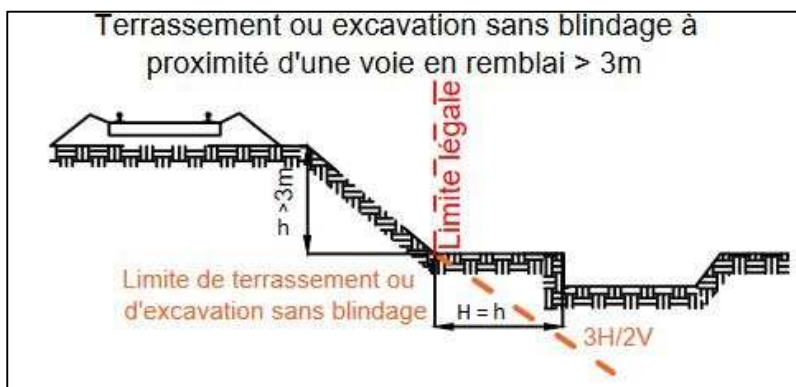
Ou

- D'une ligne tracée à trois mètres pour les lignes ou section de lignes où il est circulé à plus de 160 km/ h, à partir du bord extérieur du rail de la voie ferrée :



### 3. Exemples de matérialisation de la distance de recul définie à l'article R. 2231-5 du code des transports à respecter pour les projets de terrassement, excavation, fondation

**Situation 1** : cas de la voie en remblai pour laquelle s'applique les distances de recul définies aux I et II de l'article R. 2231-5 du code des transports :



**Nota** : les remblais de plus de 3 mètres de hauteur (h) bénéficient d'une double protection :

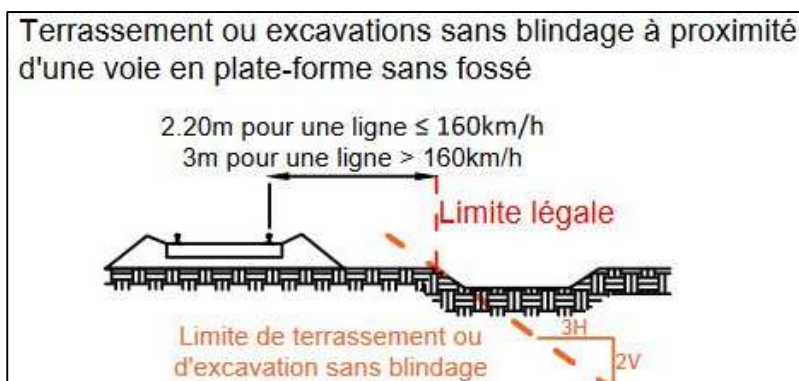
- une interdiction de terrasser dans une distance horizontale H inférieure à la hauteur du remblai h ;
- une interdiction de terrasser sans blindage sous un plan de 3 H (horizontal) pour 2 V (vertical), mesurée à partir de l'arrête inférieure du talus.

**Situation 2** : cas des autres composantes de l'emprise de la voie ferrée pour lesquelles s'appliquent la distance de recul prévue au I de l'article R. 2231-5 du code des transports :

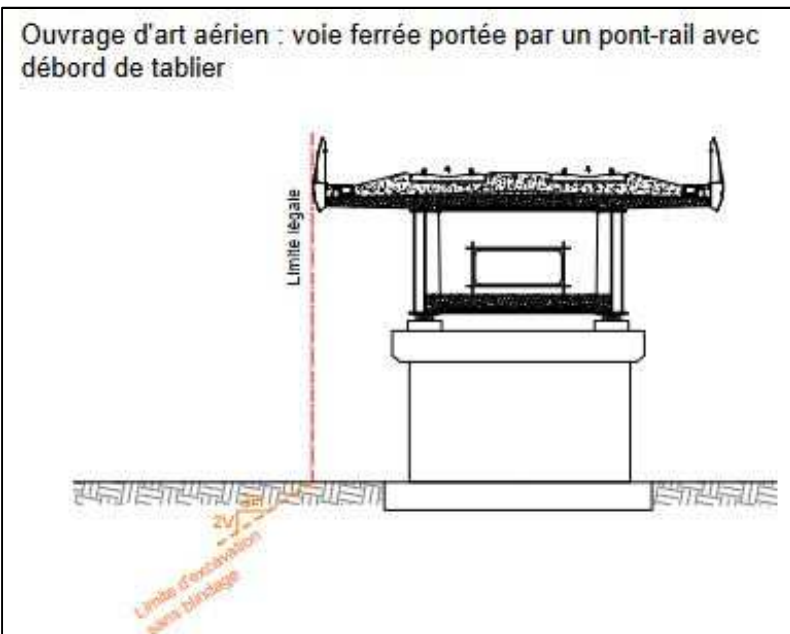
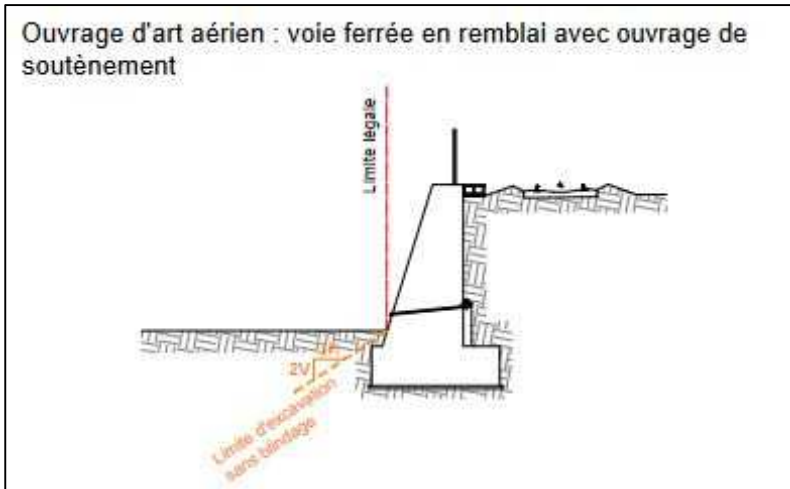
Pour tous les autres éléments composant l'emprise de la voie ferrée (article R.2231-2 du code des transports), il est interdit de réaliser des terrassements, des excavations, des fondations sans la mise en œuvre d'une solution de blindage sous un plan incliné à 3H pour 2V, positionné de telle sorte qu'il passe par le point d'intersection de la limite de l'emprise de la voie ferrée et du terrain naturel (II de l'article R.2231-5).

Le point de départ pour tirer ce trait correspondant au plan de 3H pour 2V, en dessous duquel une solution de blindage doit obligatoirement être mise en œuvre, est la limite de chaque composante de l'emprise de la voie ferrée définie à l'article R. 2231-2 du code des transports.

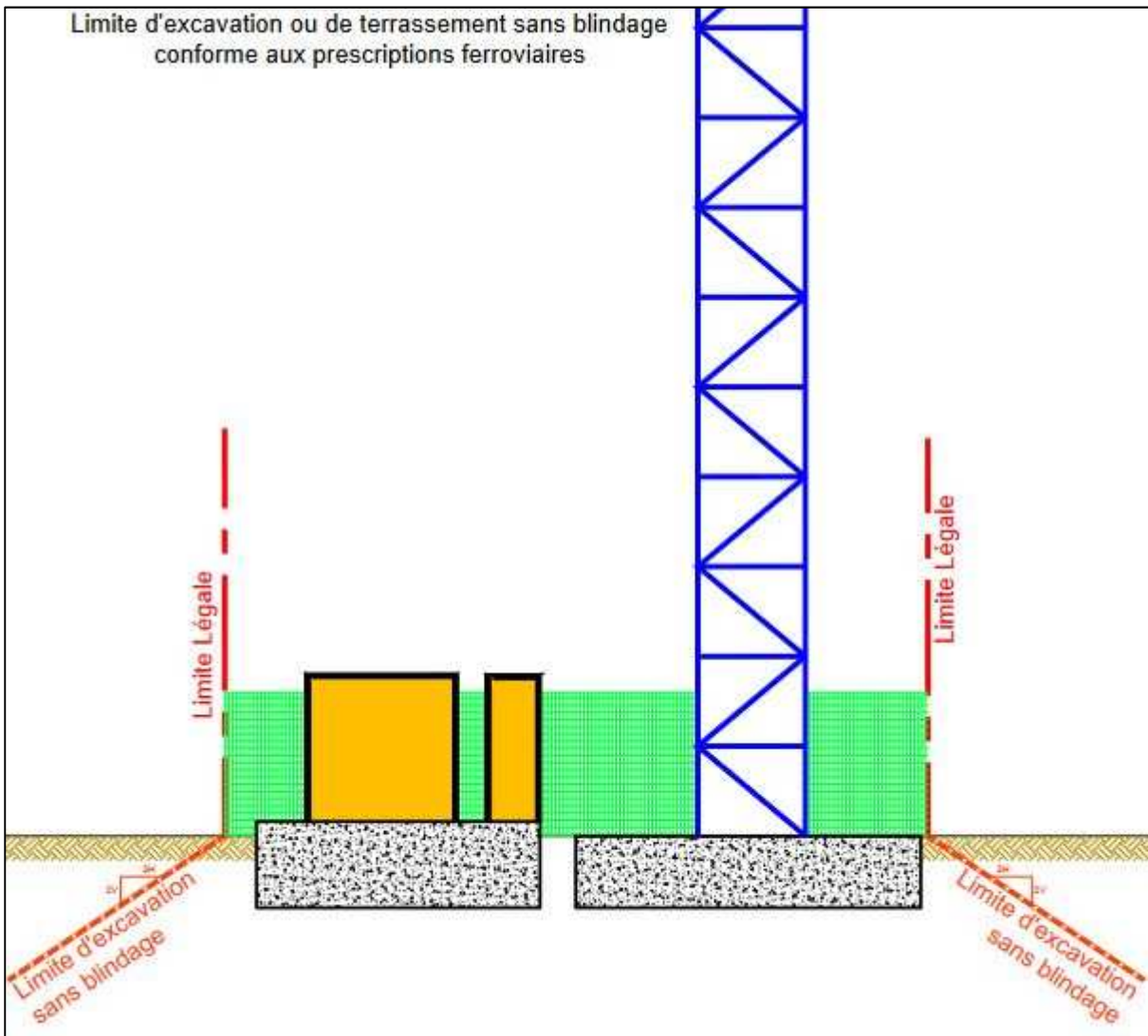
**Exemple 1** : matérialisation de la limite d'excavation, de terrassement et de fondation sans blindage à partir de l'emprise de la voie ferrée pour la plateforme ferroviaire.



**Exemple 2 : matérialisation de la limite d'excavation, de terrassement et de fondation sans blindage à partir de l'emprise de la voie ferrée pour l'ouvrage d'art aérien.**



**Exemple 3 : matérialisation de la limite d'excavation, de terrassement et de fondation sans blindage à partir de l'emprise de la voie ferrée pour l'installation radio.**





## INTEGRATION DES EMPRISES FERROVIAIRES DANS LES ZONAGES AVOISINANTS

Les emprises ferroviaires peuvent être classées dans l'ensemble des zonages prévus au code de l'urbanisme : zone U, zone AU, zone A et zone N.

Le classement doit être cohérent avec le tissu urbain environnement. A titre d'exemple, il semble logique de classer en zone U les gares situées le plus souvent en centre ville. De même, les cours marchandises peuvent, le plus souvent, être classées en zone U (activité ou mixte). Les voies ferrées traversant des zones agricoles doivent être classées en zone A ou N.

### MODIFICATIONS A APPORTER AU REGLEMENT DES ZONES AVOISINANTS.

Ces dérogations ont pour but de permettre à RFF et à la SNCF d'implanter sur le Domaine Public Ferroviaire les petites installations indispensables à l'exploitation ferroviaire telles que les guérites de signalisation, les abris quais, les abris parapluiers, les relais Radio-Sol-Train, les antennes Radio-Sol-Train et GSMR.

#### ❖ Article 2 : Occupation et utilisation des sols admises

Sont admises : les constructions et installations de toute nature, les dépôts, les exhaussements et affouillements des sols nécessaires à l'entretien et au fonctionnement du service public ferroviaire et des services d'intérêts collectifs.

#### ❖ Article 6 : Implantation par rapport aux voies et emprises publiques ou privées

Merci de prévoir une dérogation pour les constructions nécessaires au fonctionnement du service public et dont l'implantation est commandée par des impératifs techniques liés à l'exploitation ferroviaire.

#### ❖ Article 7 : Implantation par rapport aux limites séparatives

Merci de prévoir une dérogation pour les constructions nécessaires au fonctionnement du service public et dont l'implantation est commandée par des impératifs techniques liés à l'exploitation ferroviaire.

#### ❖ Article 8 : Implantation des constructions les unes par rapport aux autres sur une même propriété.

Merci de prévoir une dérogation pour les constructions et installations nécessaires aux services publics ou d'intérêts collectifs.

#### ❖ Article 10 : Hauteur des constructions

Merci de préciser qu'aucune hauteur maximale n'est fixée pour les constructions et installations nécessaires à l'exercice du service public ferroviaire.

#### ❖ Article 13 : Espaces libres et Plantations

Cette réglementation doit être compatible avec l'application de la servitude d'utilité publique instaurée par la loi du 15 juillet 1845 (aucune plantation d'arbres à hautes tiges dans une distance inférieure à 6 mètres de la limite légale du chemin de fer).

#### ❖ Article 14 : COS

Merci de prévoir une exonération pour les constructions et installations nécessaires aux services publics ou d'intérêt collectif.



La Défense, le **15 OCT 2004**

ministère  
de l'Équipement  
des Transports,  
de l'Aménagement  
du territoire,  
du Tourisme  
et de la Mer



direction  
des Transports  
terrestres  
direction générale  
de l'Urbanisme,  
de l'Habitat et  
de la Construction

Le ministre de l'équipement, des transports,  
de l'aménagement du territoire, du tourisme  
et de la mer

à

Mesdames et Messieurs les Préfets de départements

Directions départementales de l'équipement

Objet : abrogation de la circulaire DAU-DIT n°90-20 du 5 mars 1990 relative à la prise en compte du domaine de la SNCF dans l'élaboration des documents d'urbanisme (NOR : EQU0410366J).

La circulaire DAU-DIT n° 90-20 du 5 mars 1990 citée en objet prônait l'instauration d'un zonage spécifique des emprises ferroviaires dans les documents d'urbanisme.

Dans certains cas, ce zonage s'est avéré être un frein à l'optimisation de la gestion patrimoniale des établissements publics RFF et SNCF, ainsi qu'à la mise en œuvre des projets urbains des collectivités publiques. Son maintien n'est donc plus justifié, en particulier lorsqu'il est manifeste qu'un terrain situé dans ce zonage n'a plus d'utilité ferroviaire.

Le fondement des dispositions de cette circulaire relatives au zonage ferroviaire était constitué par l'article R. 123-18, II, 1° du code de l'urbanisme, qui a été remplacé depuis par l'article R. 123-11, b de ce code. Cet article ne prévoit nullement la création d'un zonage ferroviaire, mais dispose simplement que les documents graphiques du plan local d'urbanisme peuvent délimiter « *les secteurs où les nécessités du fonctionnement des services publics, [...] justifient que soient interdites ou soumises à des conditions spéciales les constructions et installations de toute nature, permanentes ou non, les plantations, dépôts, affouillements, forages et exhaussements des sols.* »

Ces dispositions n'imposent pas un traitement des emprises ferroviaires différencié de celui des emprises routières, ni de zonage particulier.

Par ailleurs, la protection des emprises ferroviaires est, de toute façon, convenablement assurée par leur appartenance au domaine public ferroviaire et par les servitudes prévues par la loi du 15 juillet 1845 sur la police des chemins de fer.

Arche Sud  
92055 La Défense cedex  
téléphone :  
01 40 81 21 22  
mél : [dm@equipement.gouv.fr](mailto:dm@equipement.gouv.fr)

.../...

Il n'y a donc aucun fondement juridique pour que ces emprises fassent l'objet d'une zone particulière dans les documents d'urbanisme.


Vous veillerez à ce que les règles applicables dans les zones où sont situées ces emprises n'interdisent pas les travaux, installations et constructions nécessaires à l'activité ferroviaire.

Vous veillerez également à ce que ces règles autorisent sur les emprises ferroviaires les mêmes constructions et installations que sur le reste de la zone dans laquelle elles sont situées.


La présente instruction abroge la circulaire n° 90-20 du 5 mai 1990 précitée.

Vous informerez les maires et les présidents des établissements publics de coopération intercommunale compétents des dispositions de la présente instruction et veillerez à ce que vos services s'assurent de leur prise en compte dans le cadre de l'élaboration, de la révision ou de la modification des documents d'urbanisme.

Pour le ministre et par délégation,  
Le Directeur des transports terrestres,

  
Patrice RAULIN

Pour le ministre et par délégation,  
Le Directeur général de l'urbanisme,  
de l'habitat et de la construction,

  
François DELARUE