











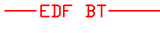


Parking véhicule

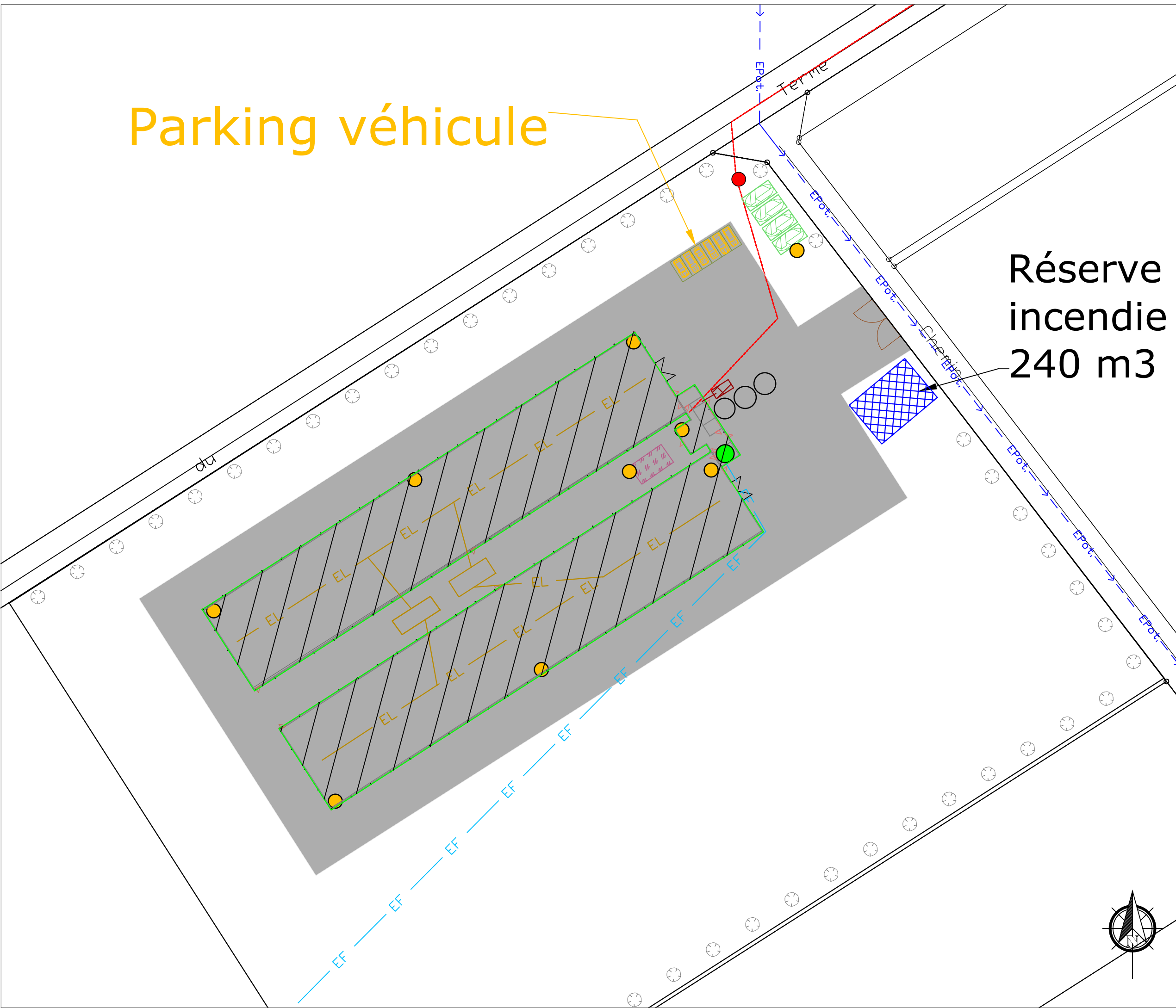
Réserve incendie 240 m3

EXPLOITATION : EARL MAILLET-DURIN
 COMMUNE DU SIEGE SOCIAL : SARRY
 COMMUNE D'IMPLANTATION DU PROJET : SARRY
 PLAN REALISE PAR
 Chambre d'Agriculture de la Marne

Plan de défense incendie
 Echelle 1/750
 Date : 19/11/2022

REFERENCES CADASTRALES:
 Section YC, parcelle n°18
 COMMUNE : SARRY

- LEGENDE :
-  Voirie accès bâtiment
 -  Bâtiment d'élevage
 -  Silos de stockage aliment
 -  Congélateur équarissage
 -  Compteur d'eau
 -  Extincteurs
 -  Compteur EDF
 -  Stockage de gaz
 -  Groupe électrogène
- Réseaux :
-  EF Eau forage
 -  EDF BT Electricité
 -  Eaux usées sanitaire
 -  Réseau de collecte eaux de lavage bâtiment



Parking véhicule

Réserve incendie
240 m3

EXPLOITATION : EARL MAILLET-DURIN

COMMUNE DU SIEGE SOCIAL :
SARRY

COMMUNE D'IMPLANTATION
DU PROJET :
SARRY

PLAN REALISE PAR
Chambre d'Agriculture de la Marne












Plan de circulation
Echelle 1/1000





REFERENCES CADASTRALES:
Section YC, parcelle n°18

COMMUNE :
SARRY

LEGENDE :

-  Voirie accès bâtiment
-  Bâtiment d'élevage
-  Silos de stockage aliment
-  Congélateur équarissage
-  Compteur d'eau
-  Extincteurs
-  Compteur EDF
-  Stockage de gaz
-  Groupe électrogène

Réseaux :

-  EF — Eau forage
-  EDF BT — Electricité
-  — Eaux usées sanitair
-  EL — Réseau de collecte eaux de lavage bâtiment

