



# Site d'élevage retenu

Parking véhicule

Réserve incendie  
240 m3

Limite du site et clôture

Forage

203

EXPLOITATION : EARL MAILLET-DURIN

COMMUNE DU SIEGE SOCIAL :  
SARRY

COMMUNE D'IMPLANTATION  
DU PROJET :  
SARRY

PLAN REALISE PAR  
Chambre d'Agriculture de la Marne
















PLAN DE SITUATION  
Echelle 1/2000

REFERENCES CADASTRALES:  
Section YC, parcelle n°18

COMMUNE :  
SARRY

### LEGENDE :

-  Voirie accès bâtiment
  -  Bâtiment d'élevage
  -  Silos de stockage aliment
  -  Congélateur équarissage
  -  Compteur d'eau
  -  Extincteurs
  -  Compteur EDF
  -  Stockage de gaz
  -  Groupe électrogène
- Réseaux :
-  EF — Eau forage
  -  EDF BT — Electricité
  -  Eaux usées sanitaire
  -  EL — Réseau de collecte eaux de lavage bâtiment