




EXPLOITATION : EARL MAILLET-DURIN

COMMUNE DU SIEGE SOCIAL :  
SARRY











COMMUNE D'IMPLANTATION  
DU PROJET :  
SARRY

PLAN REALISE PAR  
Chambre d'Agriculture de la Marne

 **PLAN DE SITUATION**  
Echelle 1/5000  
Date : 19/11/2022

REFERENCES CADASTRALES:  
Section YC, parcelle n°18

COMMUNE :  
SARRY

- LEGENDE :
-  Zonage PLU U1
  -  Zonage PLU U2
  -  Zonage PLU IAU2
  -  Zonage PLU U3
  -  Zonage PLU N
  -  Zonage PLU A
  -  Limites communales
  -  Lignes électriques
  -  Bâtiment d'élevage
  -  Voirie accès bâtiment