

COMMUNE DE GRAND'COMBE-DES-BOIS

Document arrêté

PLAN LOCAL D'URBANISME

5. Annexes

5.2 Annexes sanitaires

5.2.1 Plan du réseau d'eau potable

Pièce n°5.2.1

Arrêté par délibération du
Conseil Communautaire : 10/07/2024

Approuvé par délibération du
Conseil Communautaire :



INITIATIVE Aménagement et Développement

Adresse : 4, Passage Jules Didier - 70000 Vesoul
Tél : 03.84.75.46.47 - Fax : 03.84.75.31.69
initiativead@orange.fr

Agence de Besançon
Tél : 03.81.83.53.29 -
initiative25@orange.fr

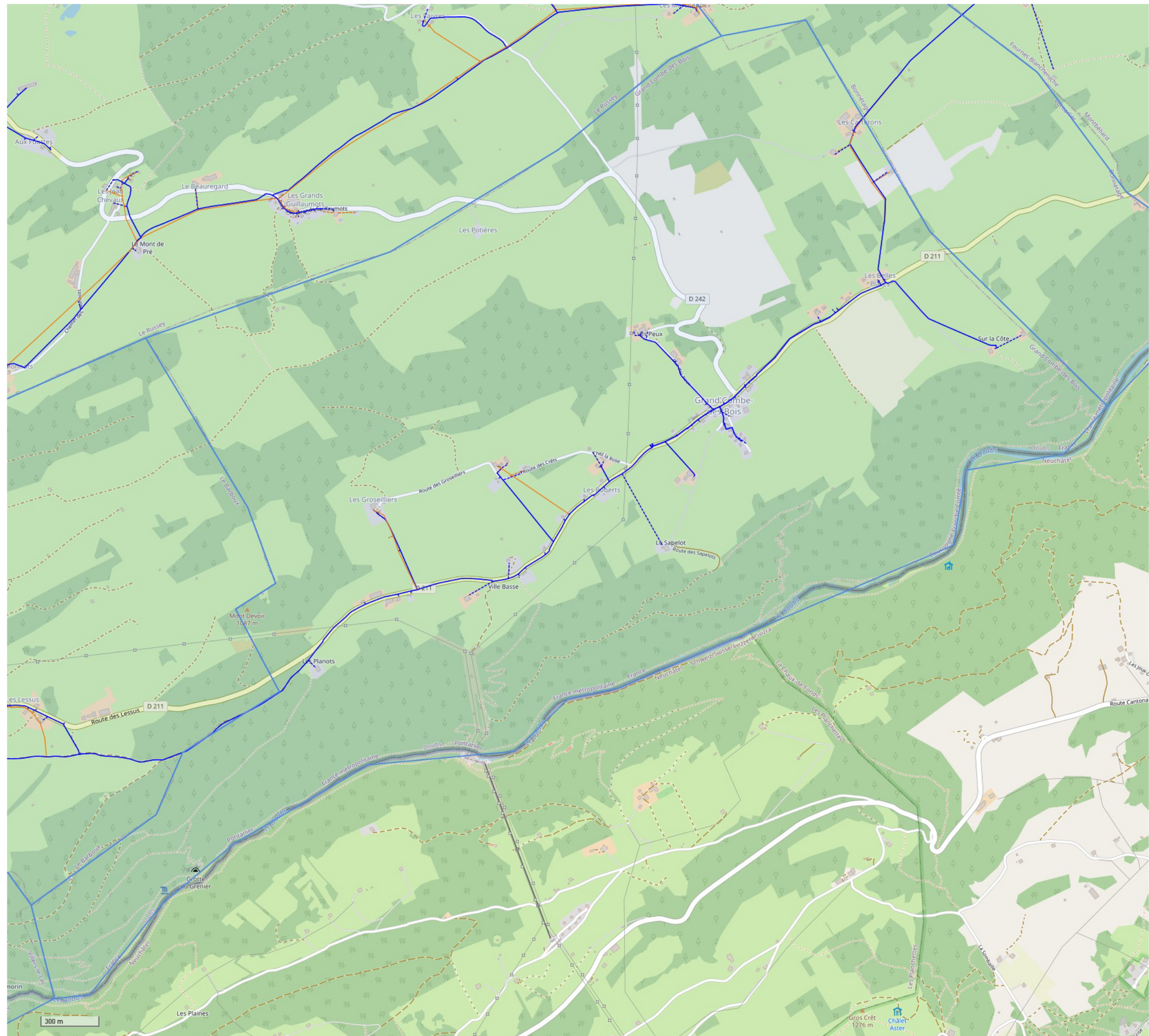
Département du Doubs
Commune de Grand'Combe des Bois

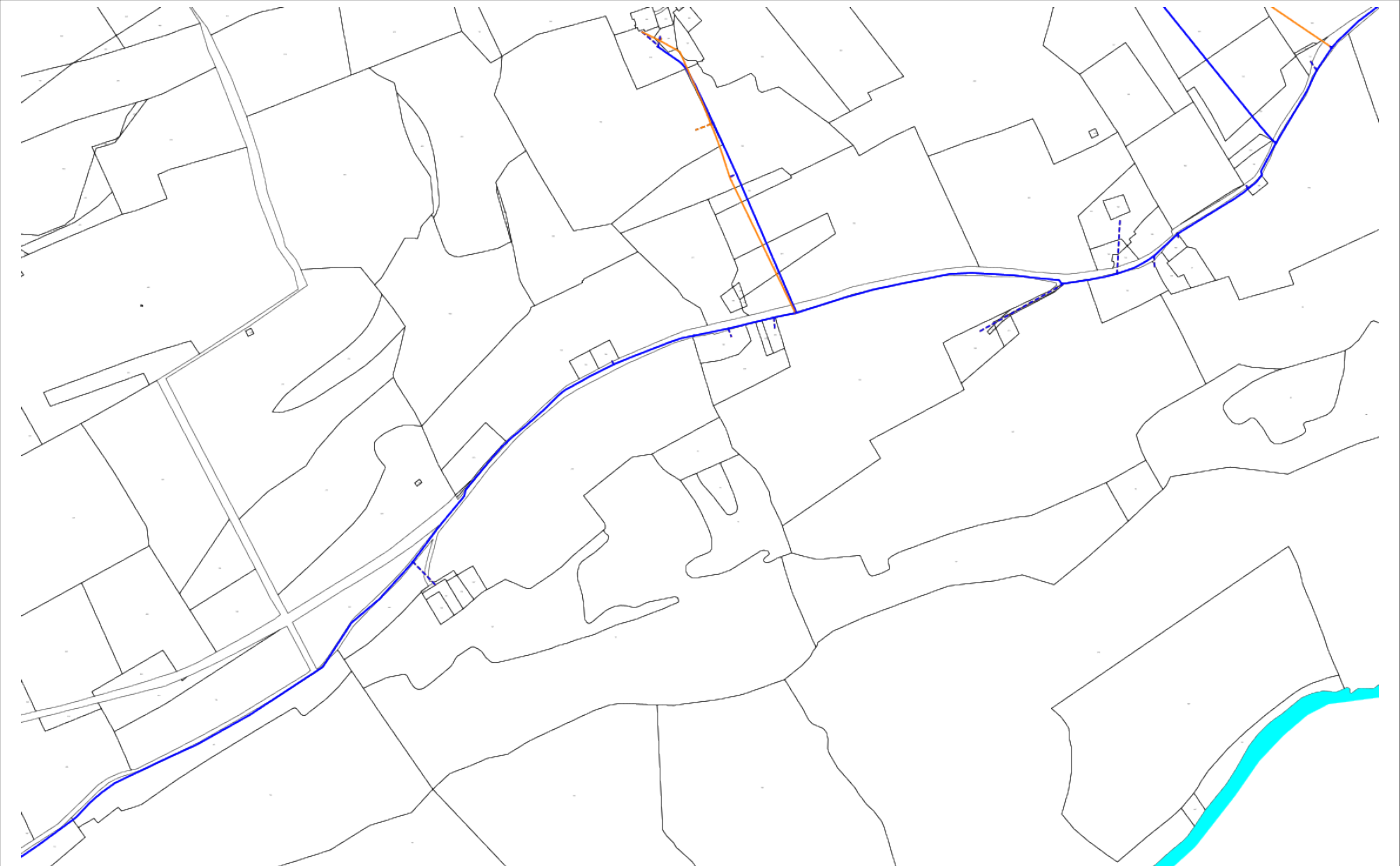
Plan Local d'Urbanisme

Plans des réseaux d'eau potable
Ensemble de la commune
(source : SUEZ)

03/07/2024

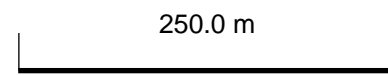
-  Tronçon hors service
-  Tronçon en projet
-  Tronçon déréférencé
-  Autre Tronçon
-  Tronçon diamètre ≥ 500
-  Tronçon diamètre < 500
-  Tronçon diamètre < 100





*Les renseignements fournis sont tous ceux en notre possession.
Votre attention est attirée sur le fait qu'ils ne sont pas nécessairement exhaustifs.*

Grand Combe des Bois - Plan du réseau d'eau potable secteur Ouest

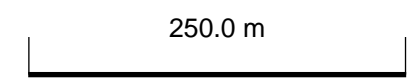


Edition du 03/07/2024



*Les renseignements fournis sont tous ceux en notre possession.
Votre attention est attirée sur le fait qu'ils ne sont pas nécessairement exhaustifs.*

Grand Combe des Bois - Plan du réseau d'eau potable secteur Centre

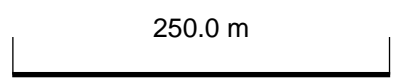


Edition du 03/07/2024

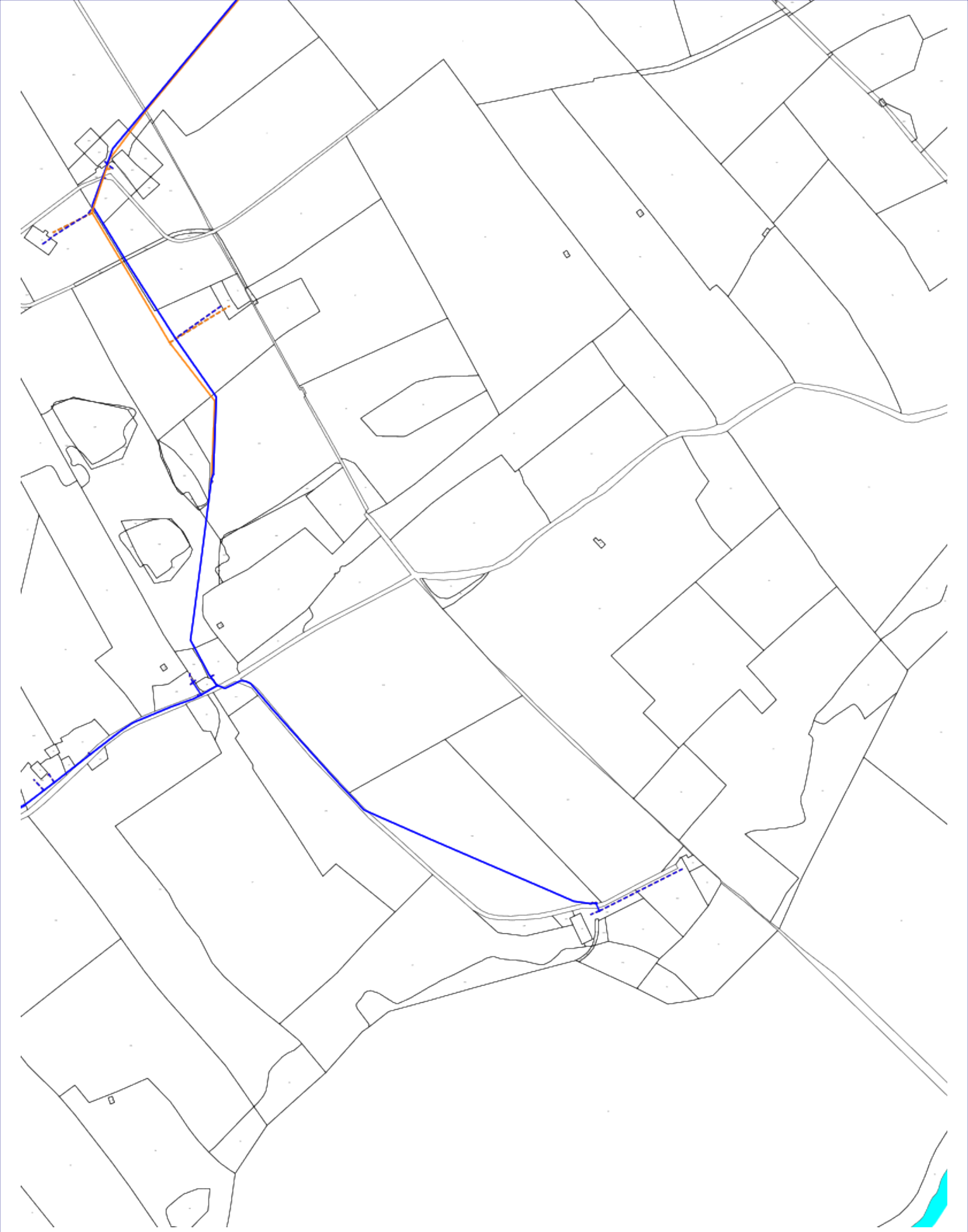


*Les renseignements fournis sont tous ceux en notre possession.
Votre attention est attirée sur le fait qu'ils ne sont pas nécessairement exhaustifs.*

Grand Combe des Bois - Plan du réseau d'eau potable secteur du Village



Edition du 03/07/2024



*Les renseignements fournis sont tous ceux en notre possession.
Votre attention est attirée sur le fait qu'ils ne sont pas nécessairement exhaustifs.*

Grand Combe des Bois - Plan du réseau d'eau potable secteur Est



250.0 m

Edition du 03/07/2024