





















Plan d'ensemble

Soudan (44)

Juillet 2023

Légende

- Eolienne 
- Plateforme et acces 
- Aménagement provisoire 
- Massif stabilisé 
- Poste de livraison 
- Raccordement électrique 
- Chemin à rénover 
- Eolienne en service 
- Départementale 
- Voie communale et rurale 
- Haie 
- Habitation 
- Bâtiment 
- Culture 
- Prairie 
- Friche 
- Mare 
- Boisement 
- Plantation de pins 
- Limite de commune 
- Limite des 600m (10% du périmètre d'affichage) 