

Cadastre

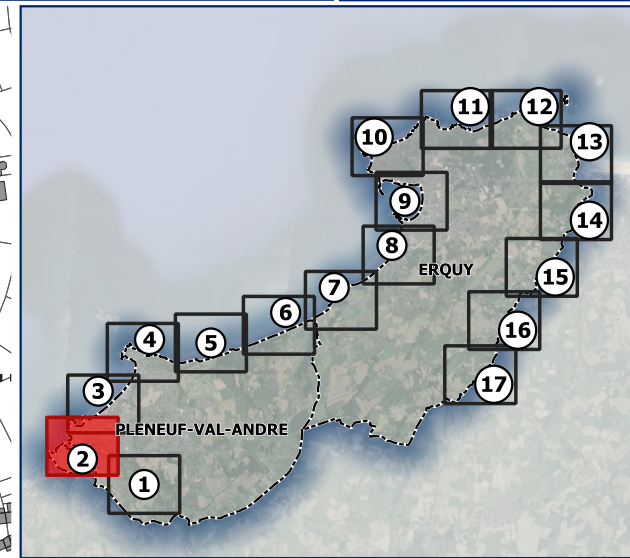
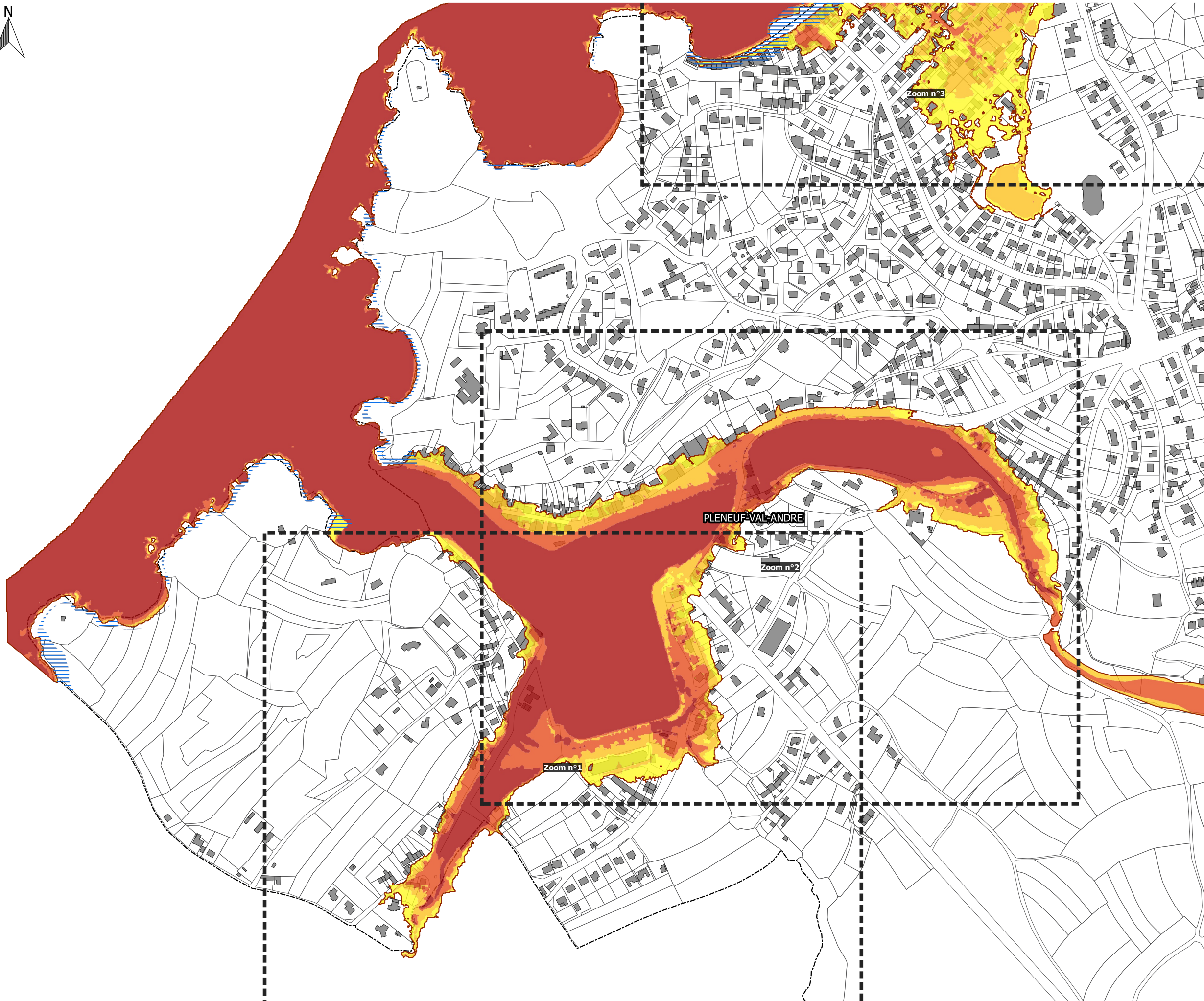
- Limites communales
- Parcelles
- Bâtiments

Aléa à échéance 100 ans (avec changement climatique)

- Faible
- Moyen
- Fort
- Très fort
- Bande de chocs mécaniques des vagues/projections

PLÉNEUF-VAL-ANDRÉ



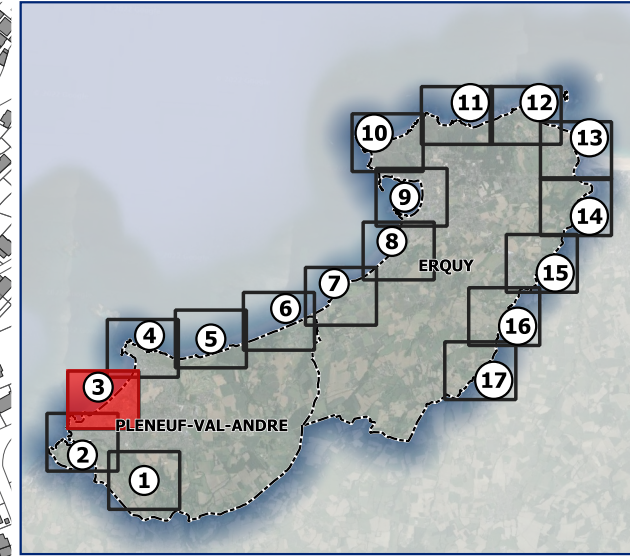


Cadastre




- Limites communales
- Parcelles
- Bâtiments

Aléa à échéance 100 ans (avec changement climatique)






- Faible
- Moyen
- Fort
- Très fort
- Bande de chocs mécaniques des vagues/projections

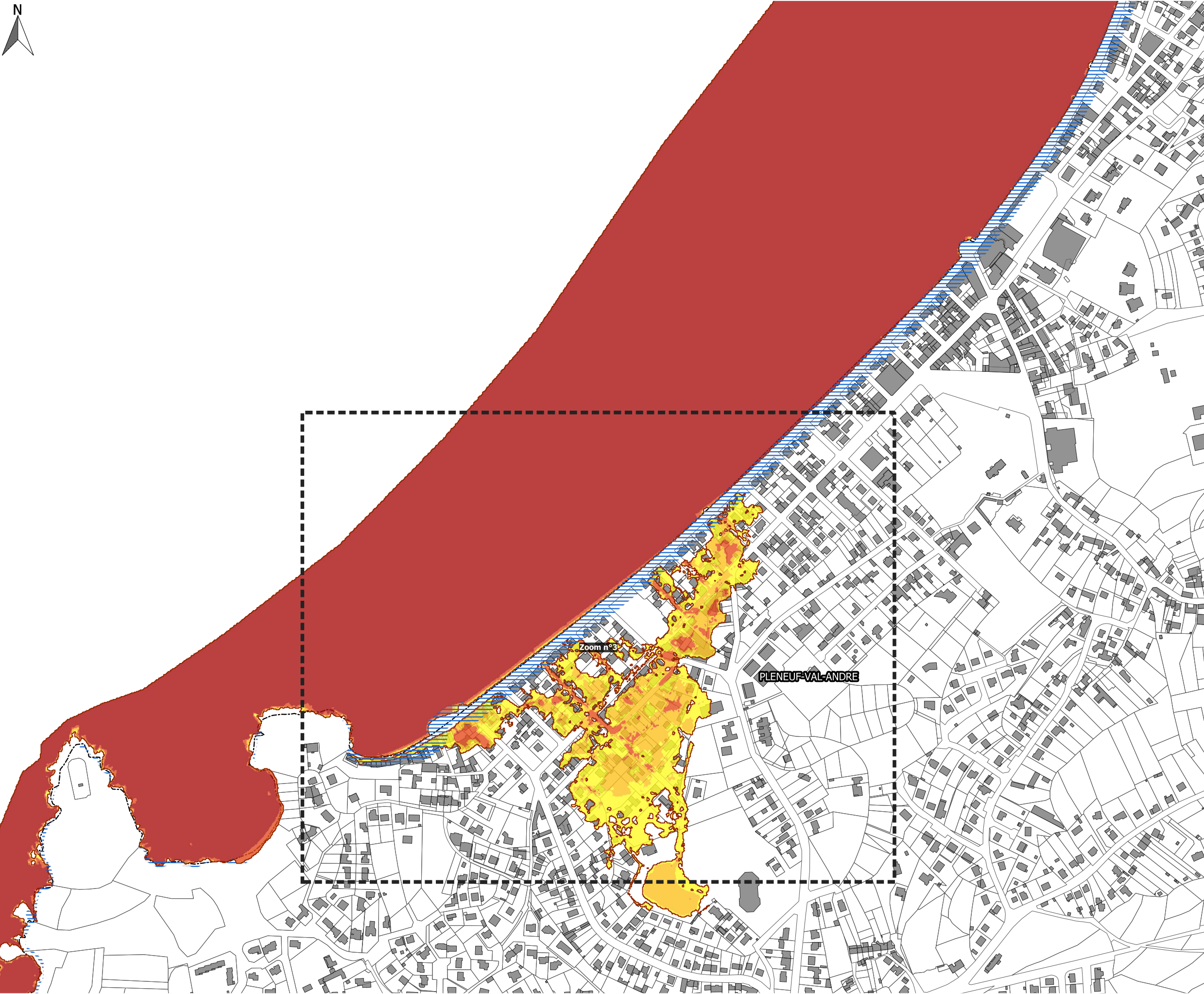


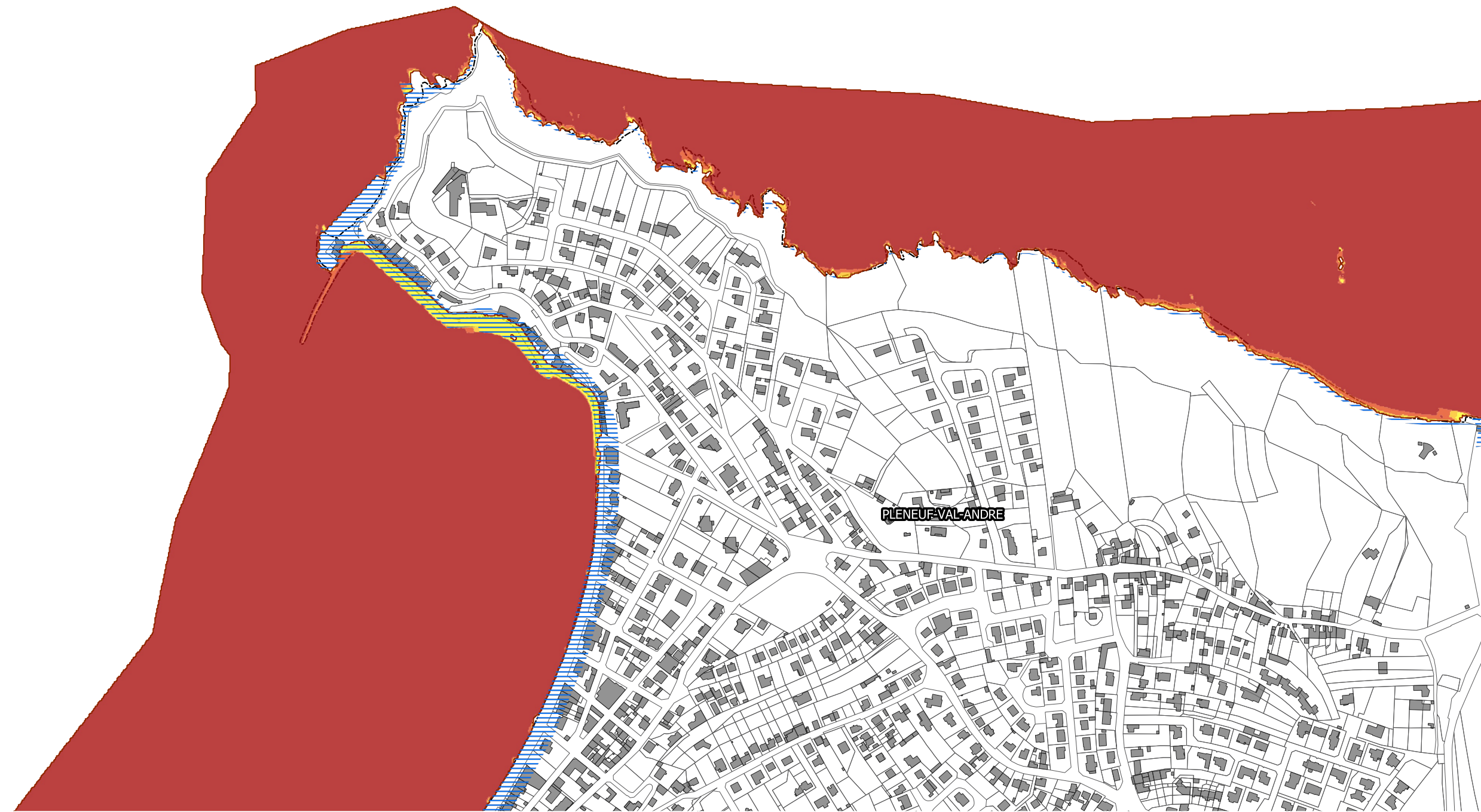
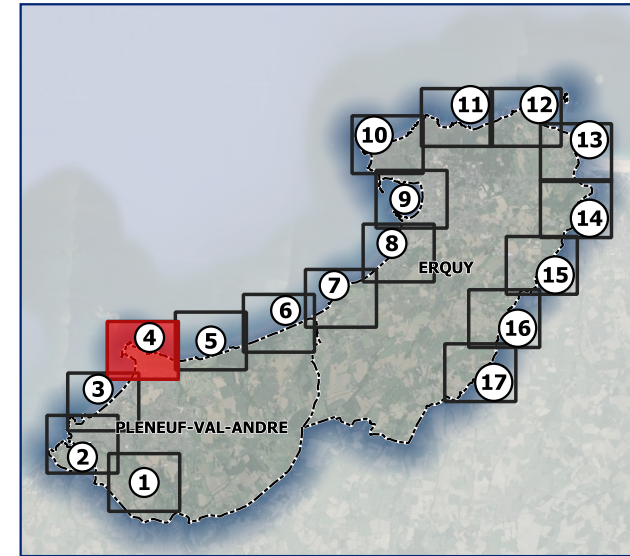
Cadastre

-  Limites communales
-  Parcelles
-  Bâtiments




Aléa à échéance 100 ans (avec changement climatique)

-  Faible
-  Moyen
-  Fort
-  Très fort
-  Bande de chocs mécaniques des vagues/projections








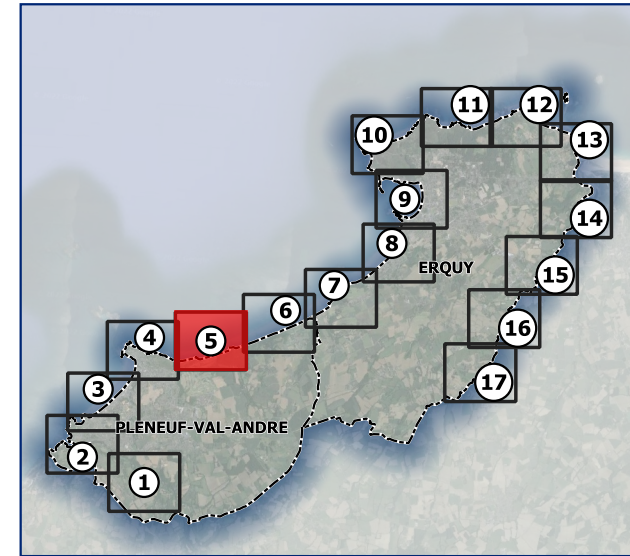


Cadastre




-  Limites communales
-  Parcelles
-  Bâtiments

Aléa à échéance 100 ans (avec changement climatique)






-  Faible
-  Moyen
-  Fort
-  Très fort
-  Bande de chocs mécaniques des vagues/projections

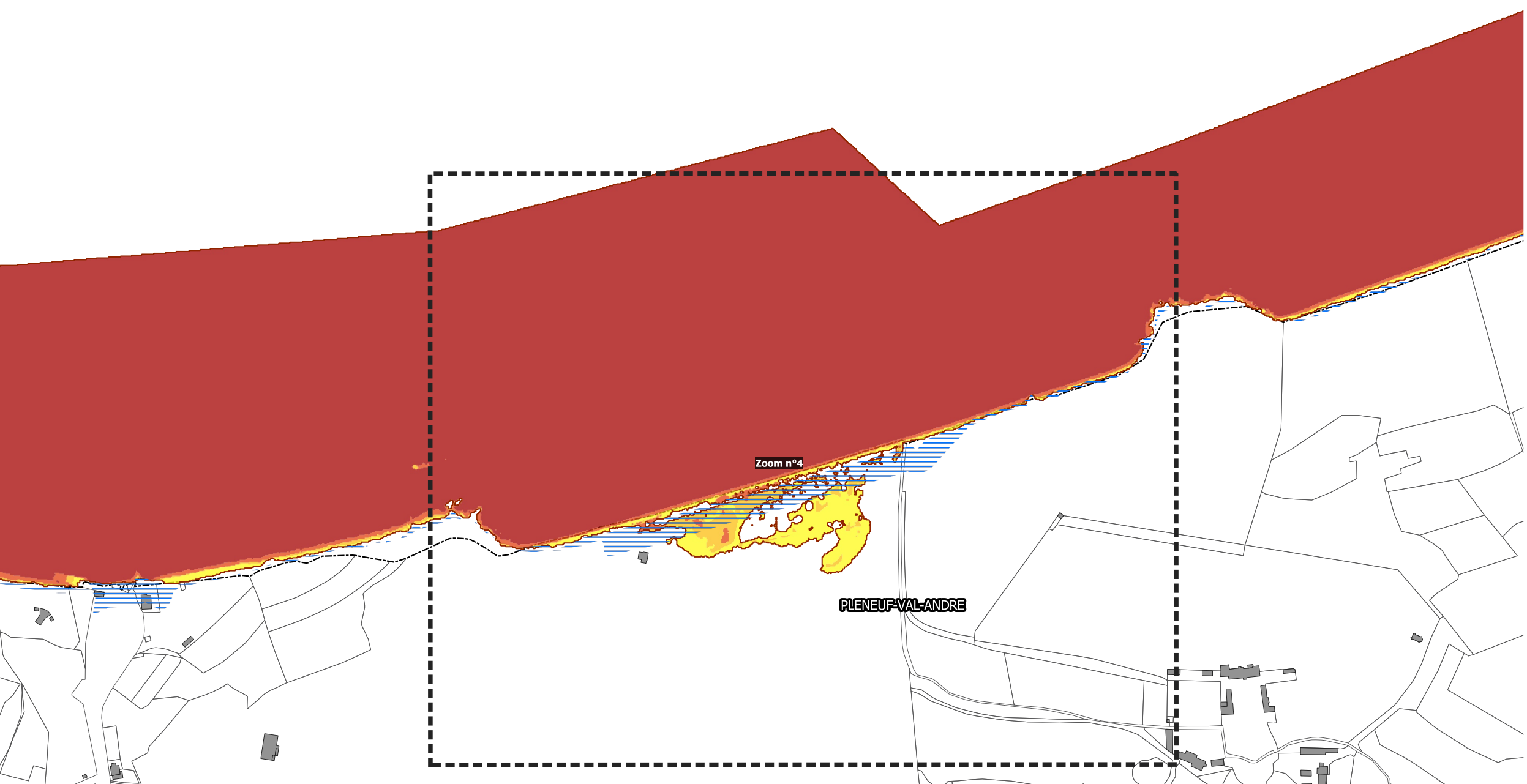


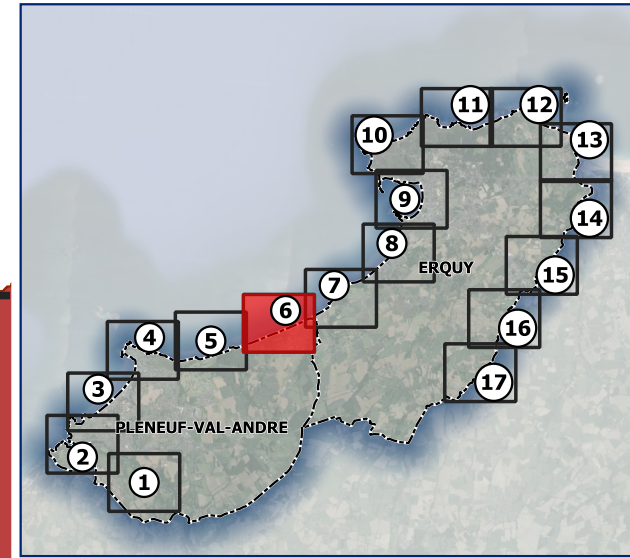
Cadastre

-  Limites communales
-  Parcelles
-  Bâtiments




Aléa à échéance 100 ans (avec changement climatique)

-  Faible
-  Moyen
-  Fort
-  Très fort
-  Bande de chocs mécaniques des vagues/projections








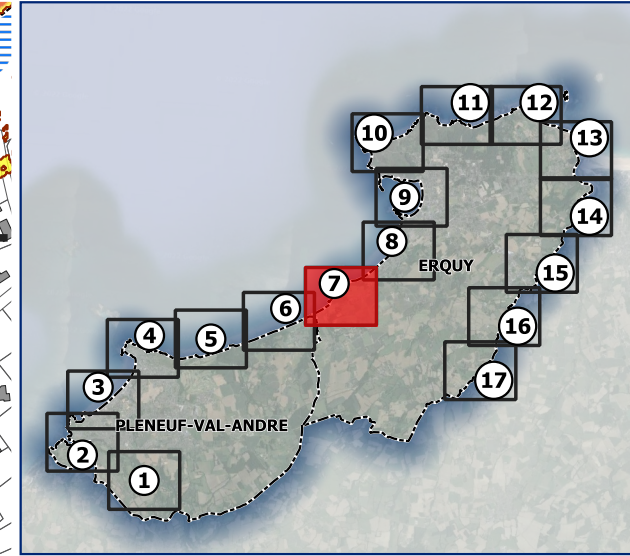


Cadastre




-  Limites communales
-  Parcelles
-  Bâtiments

Aléa à échéance 100 ans (avec changement climatique)






-  Faible
-  Moyen
-  Fort
-  Très fort
-  Bande de chocs mécaniques des vagues/projections

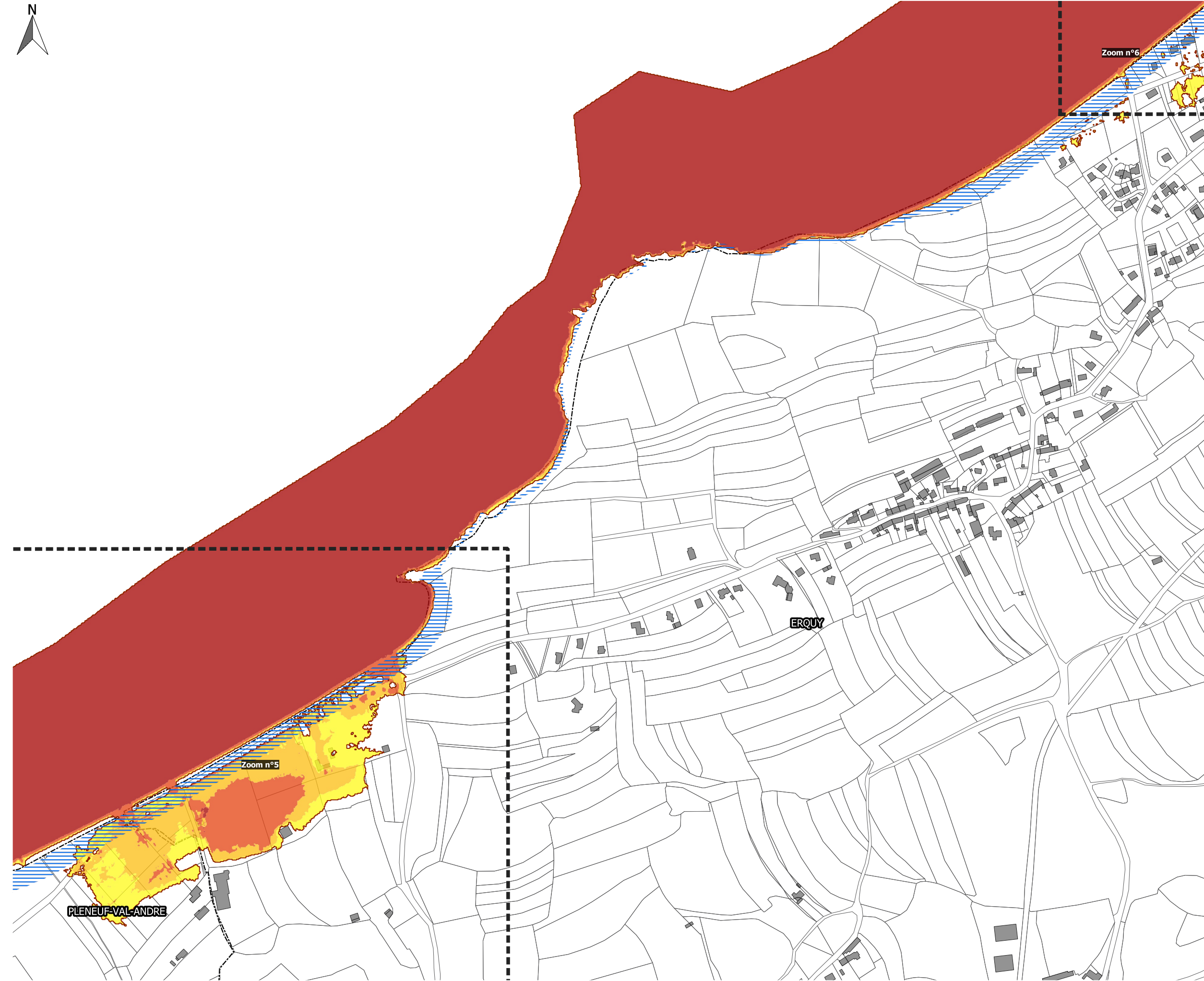


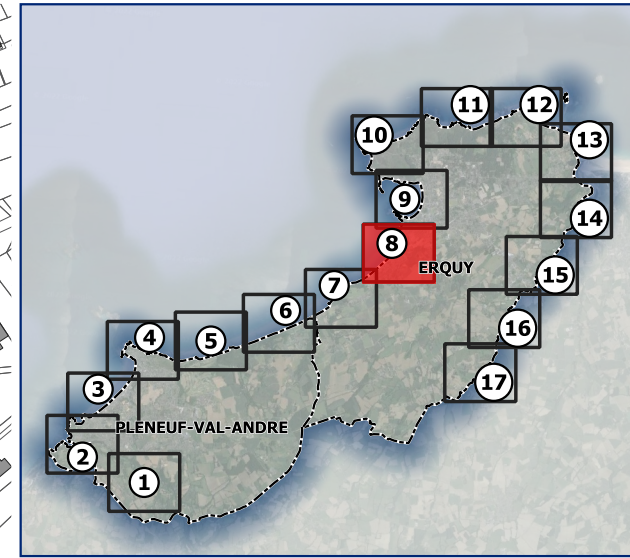
Cadastre

-  Limites communales
-  Parcelles
-  Bâtiments




Aléa à échéance 100 ans (avec changement climatique)

-  Faible
-  Moyen
-  Fort
-  Très fort
-  Bande de chocs mécaniques des vagues/projections








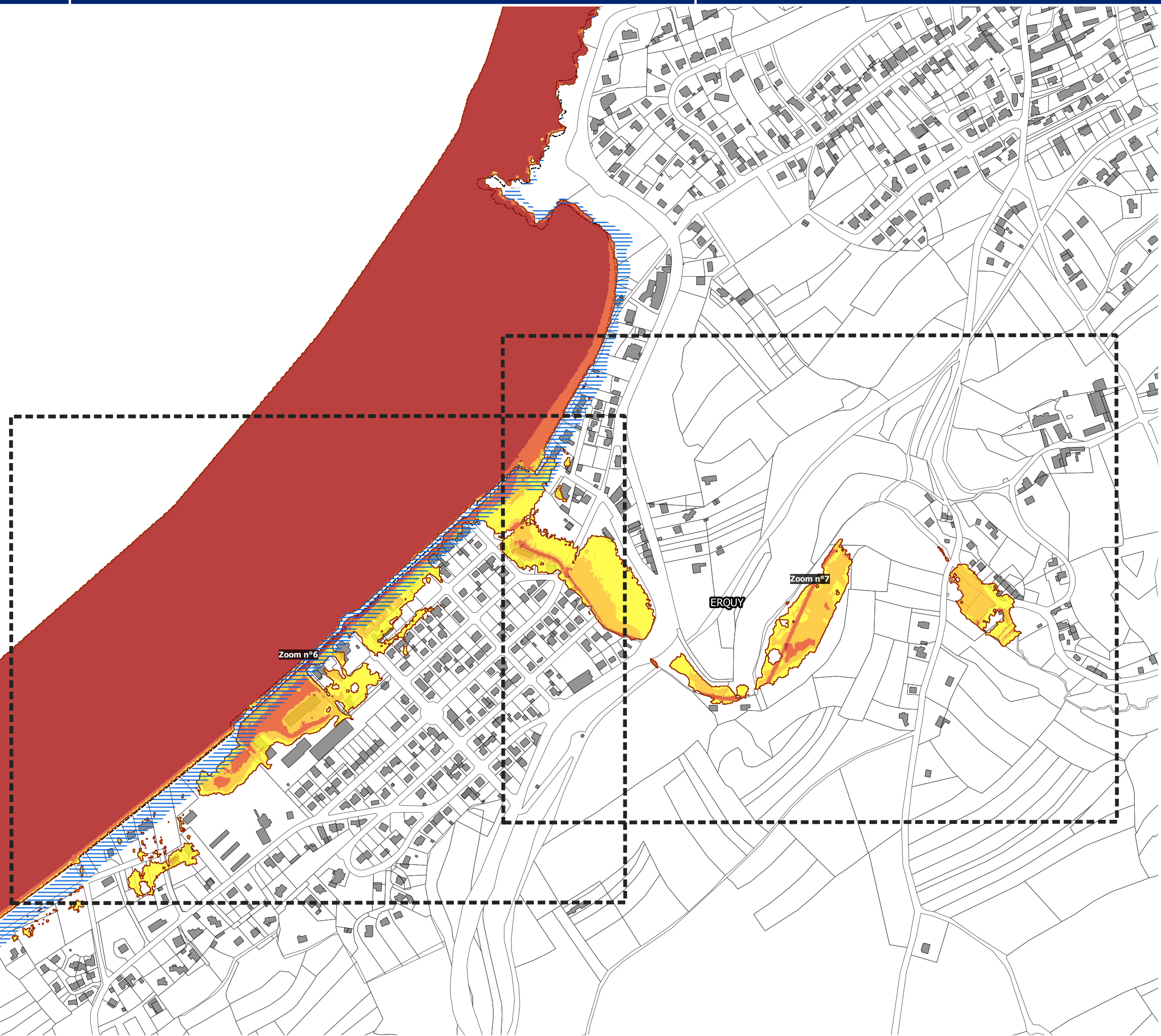


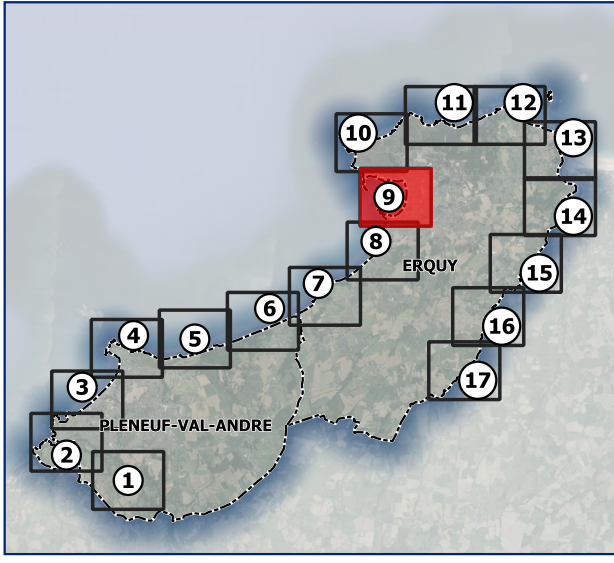
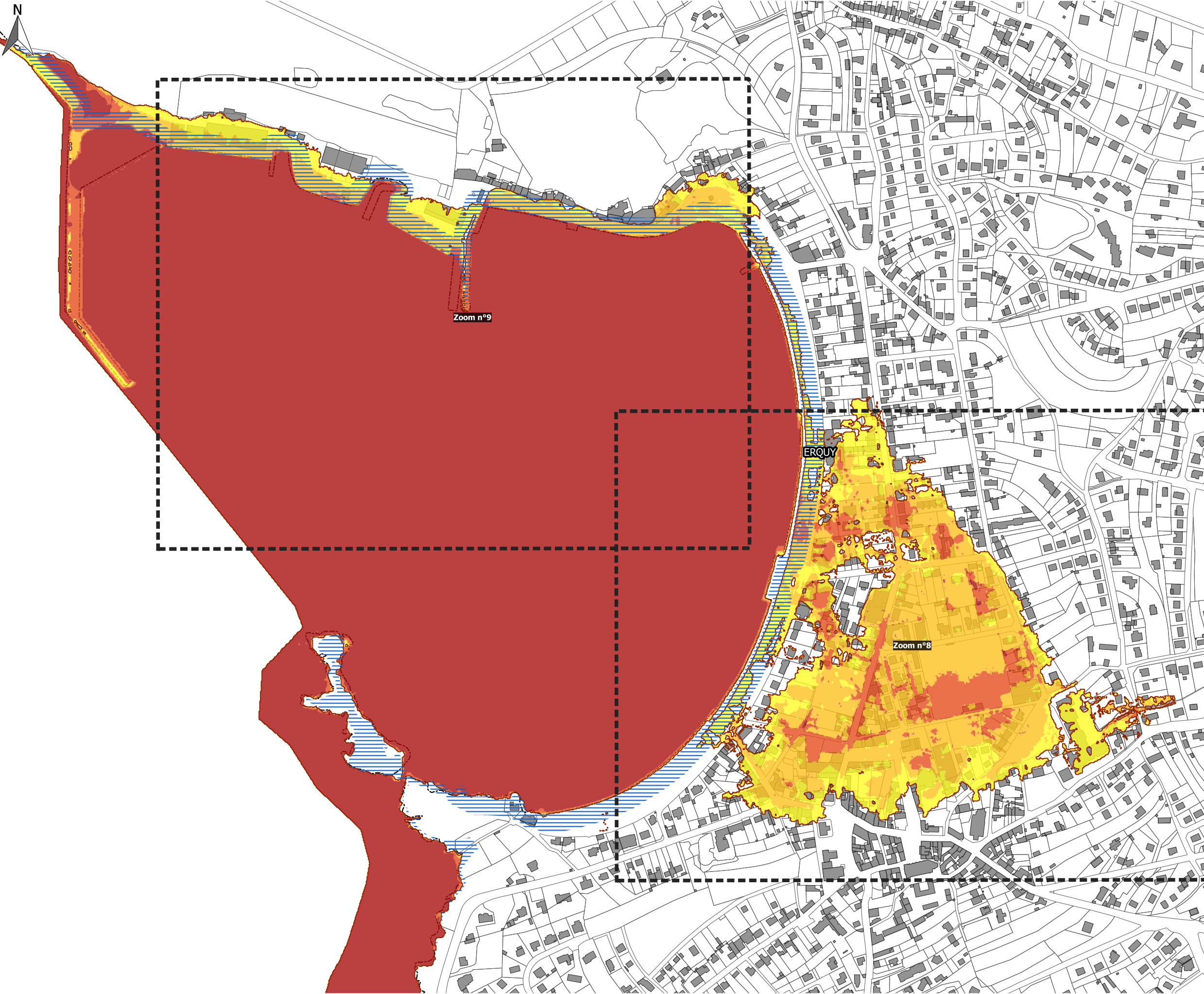
Cadastre

-  Limites communales
-  Parcelles
-  Bâtiments

Aléa à échéance 100 ans (avec changement climatique)

-  Faible
-  Moyen
-  Fort
-  Très fort
-  Bande de chocs mécaniques des vagues/projections



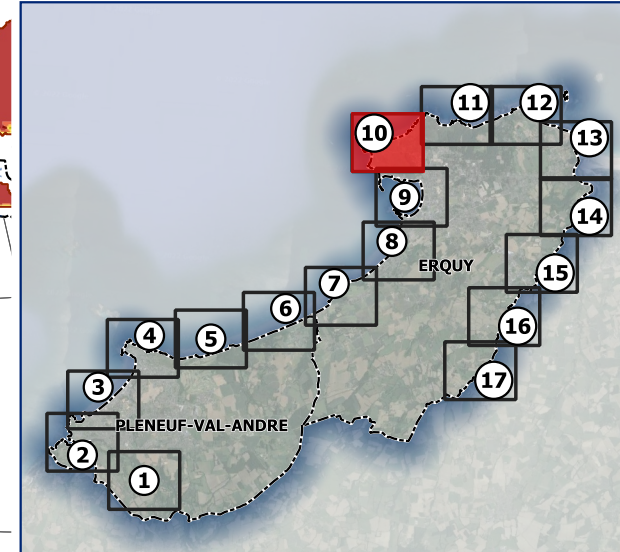
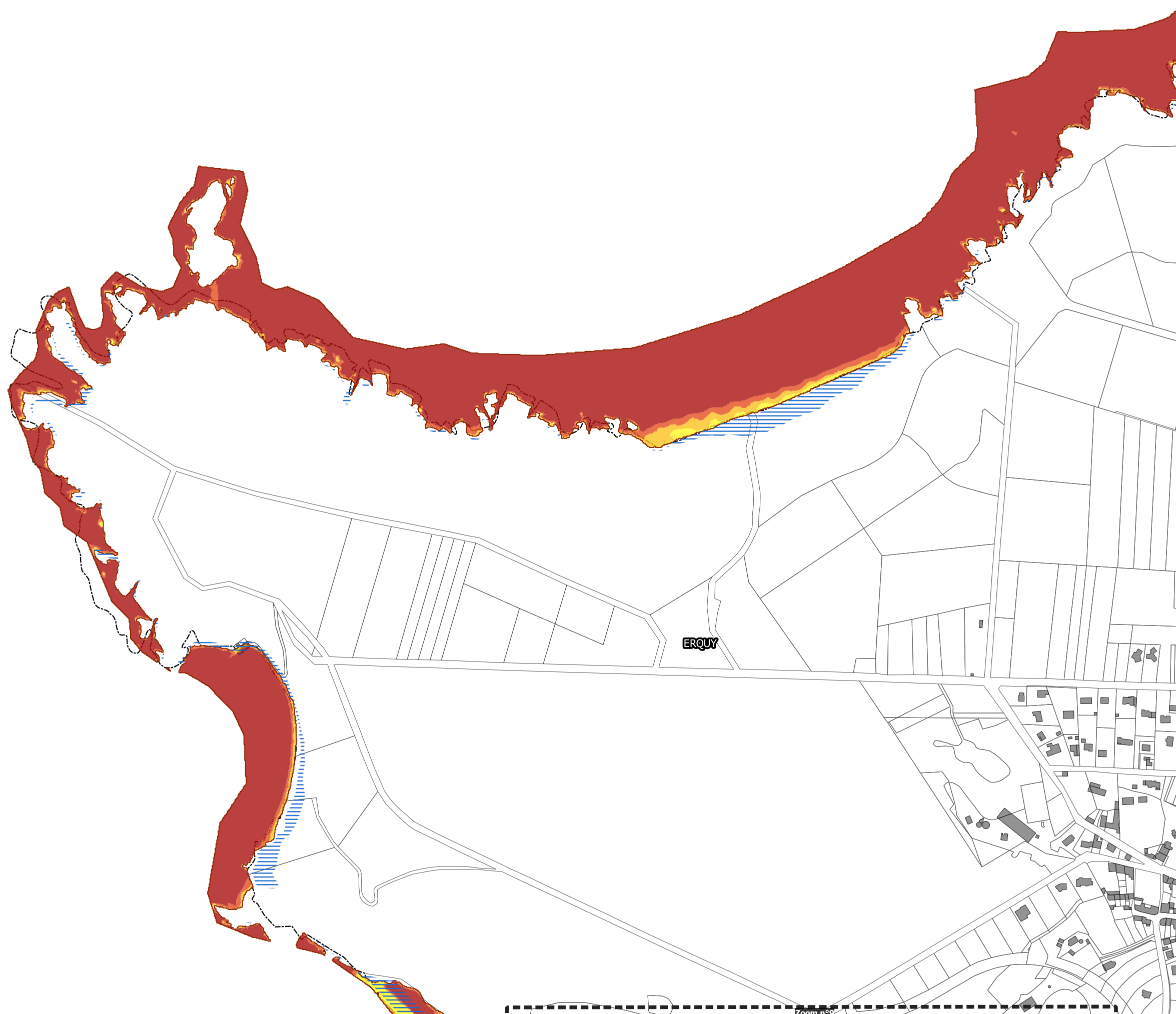


Cadastre




- Limites communales
- Parcelles
- Bâtiments

Aléa à échéance 100 ans (avec changement climatique)






- Faible
- Moyen
- Fort
- Très fort
- Bande de chocs mécaniques des vagues/projections



Cadastre

-  Limites communales
-  Parcelles
-  Bâtiments

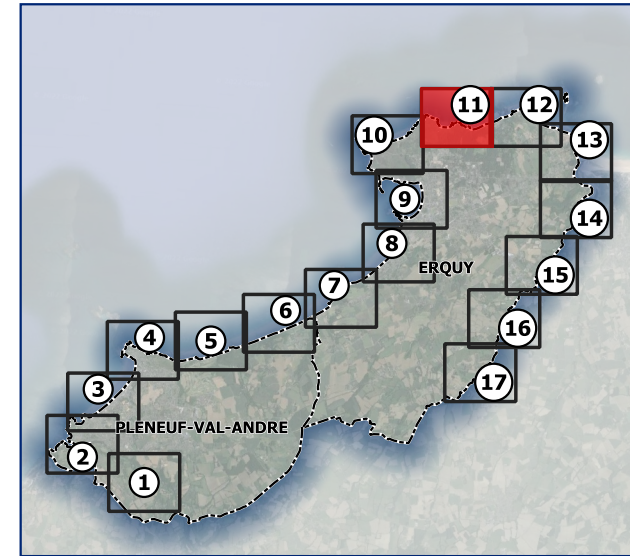
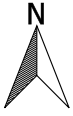
Aléa à échéance 100 ans (avec changement climatique)

-  Faible
-  Moyen
-  Fort
-  Très fort
-  Bande de chocs mécaniques des vagues/projections




ERQUY

Zoom n°9










Cadastre

-  Limites communales
-  Parcelles
-  Bâtiments

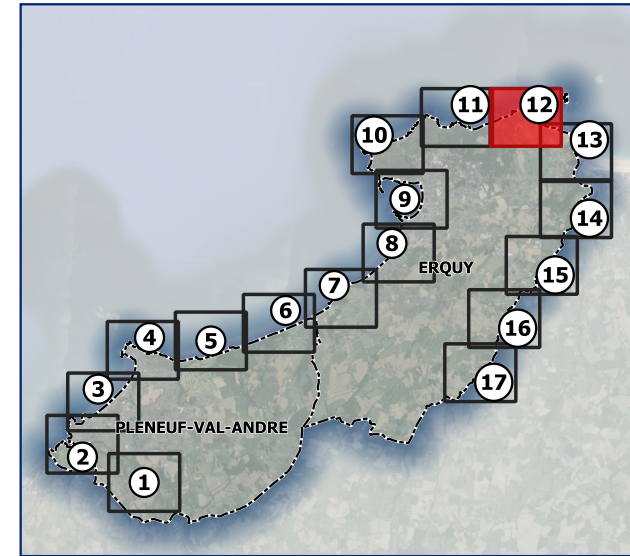
**Aléa à échéance 100 ans
(avec changement climatique)**

-  Faible
-  Moyen
-  Fort
-  Très fort
-  Bande de chocs mécaniques des vagues/projections






ERQUY






0 50 100 150 200 m

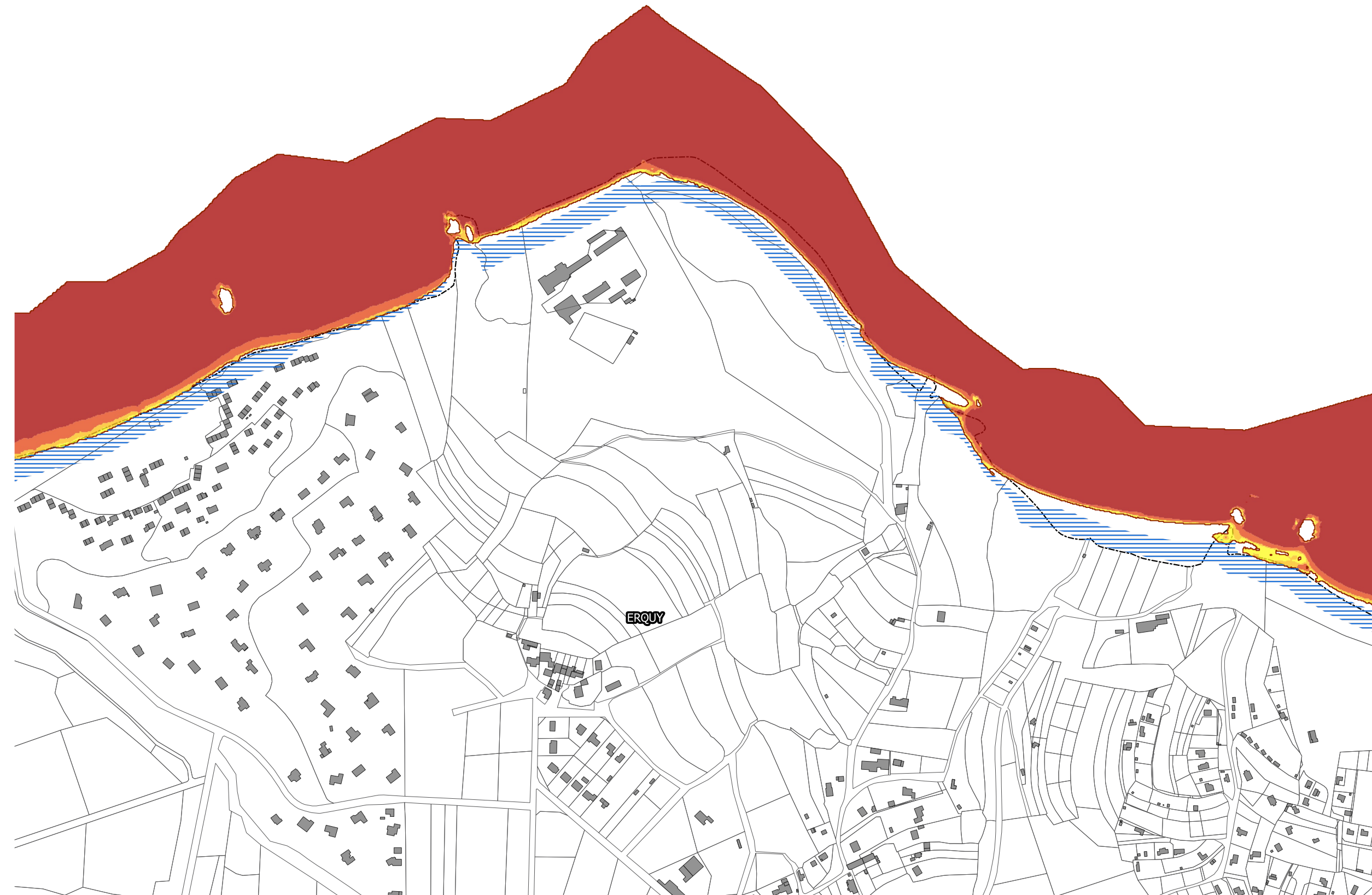


Cadastre

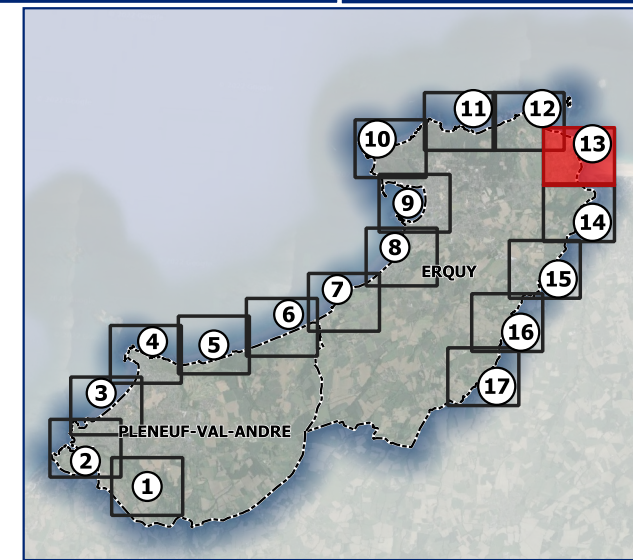
-  Limites communales
-  Parcelles
-  Bâtiments

**Aléa à échéance 100 ans
(avec changement climatique)**




-  Faible
-  Moyen
-  Fort
-  Très fort
-  Bande de chocs mécaniques
des vagues/projections








ERQUY

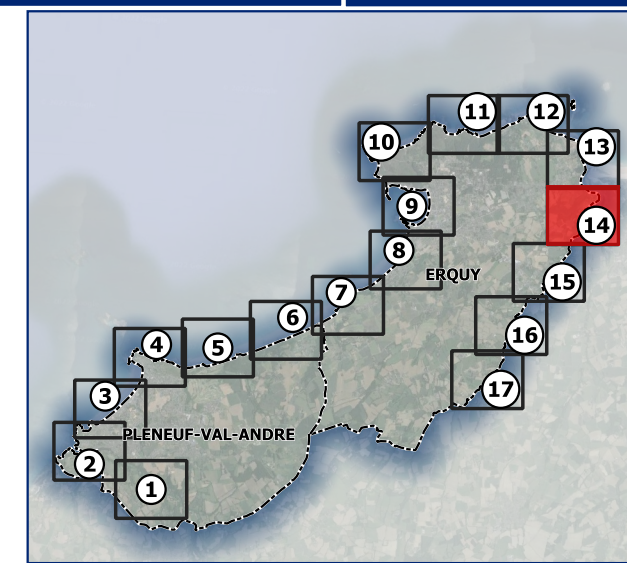
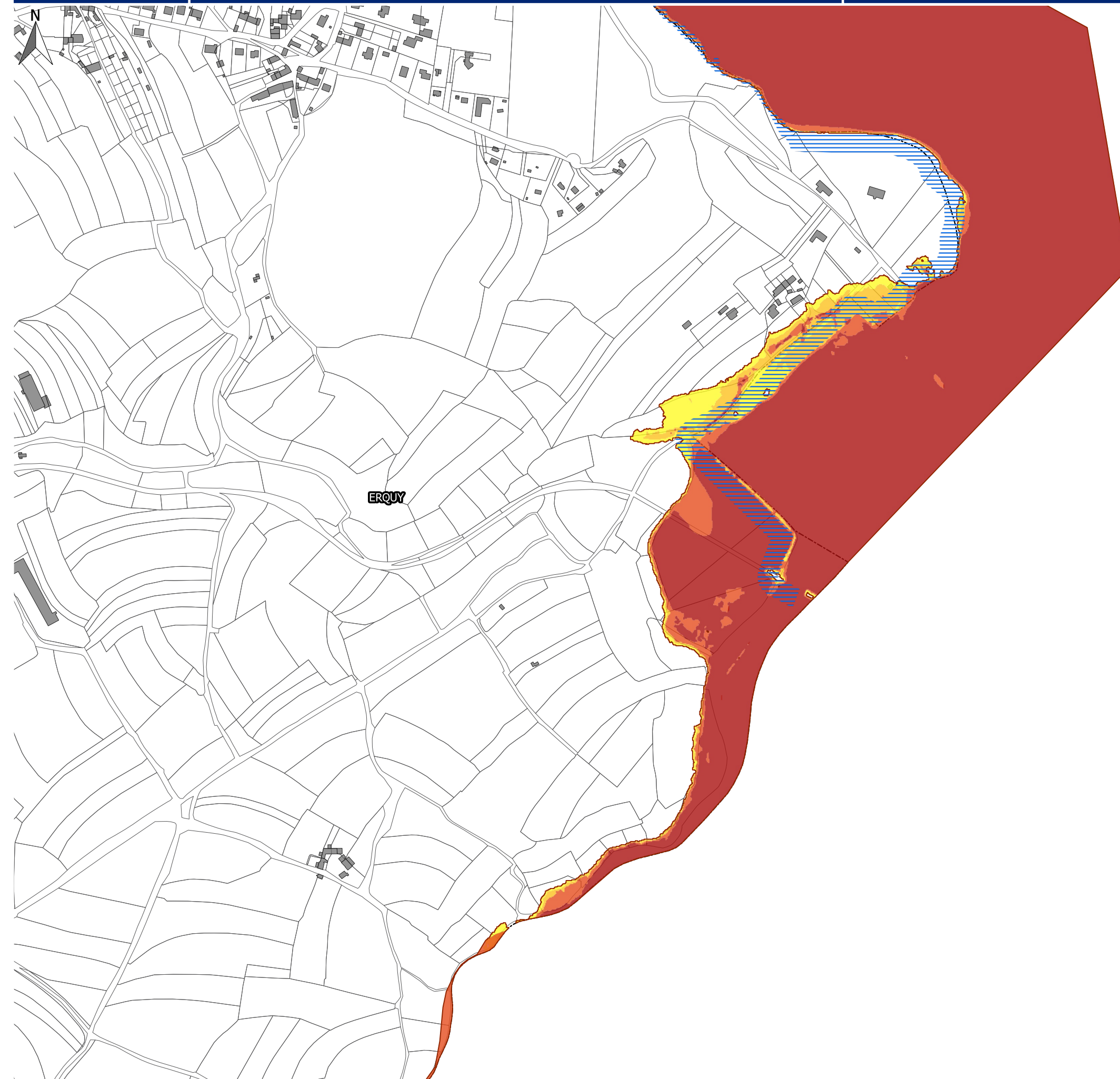


Cadastre

-  Limites communales
-  Parcelles
-  Bâtiments

Aléa à échéance 100 ans (avec changement climatique)

-  Faible
-  Moyen
-  Fort
-  Très fort
-  Bande de chocs mécaniques des vagues/projections

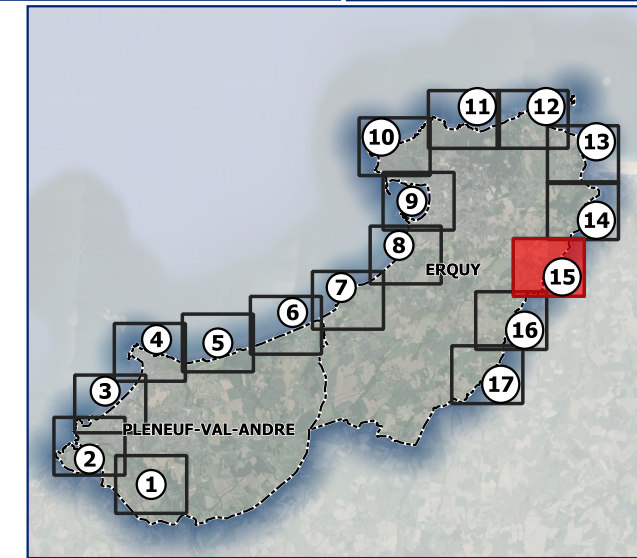


Cadastre


- Limites communales
- Parcelles
- Bâtiments

Aléa à échéance 100 ans (avec changement climatique)






- Faible
- Moyen
- Fort
- Très fort
- Bande de chocs mécaniques des vagues/projections

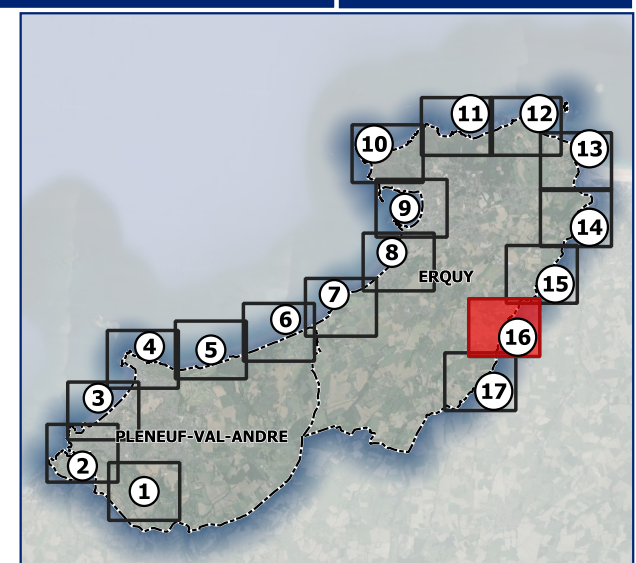
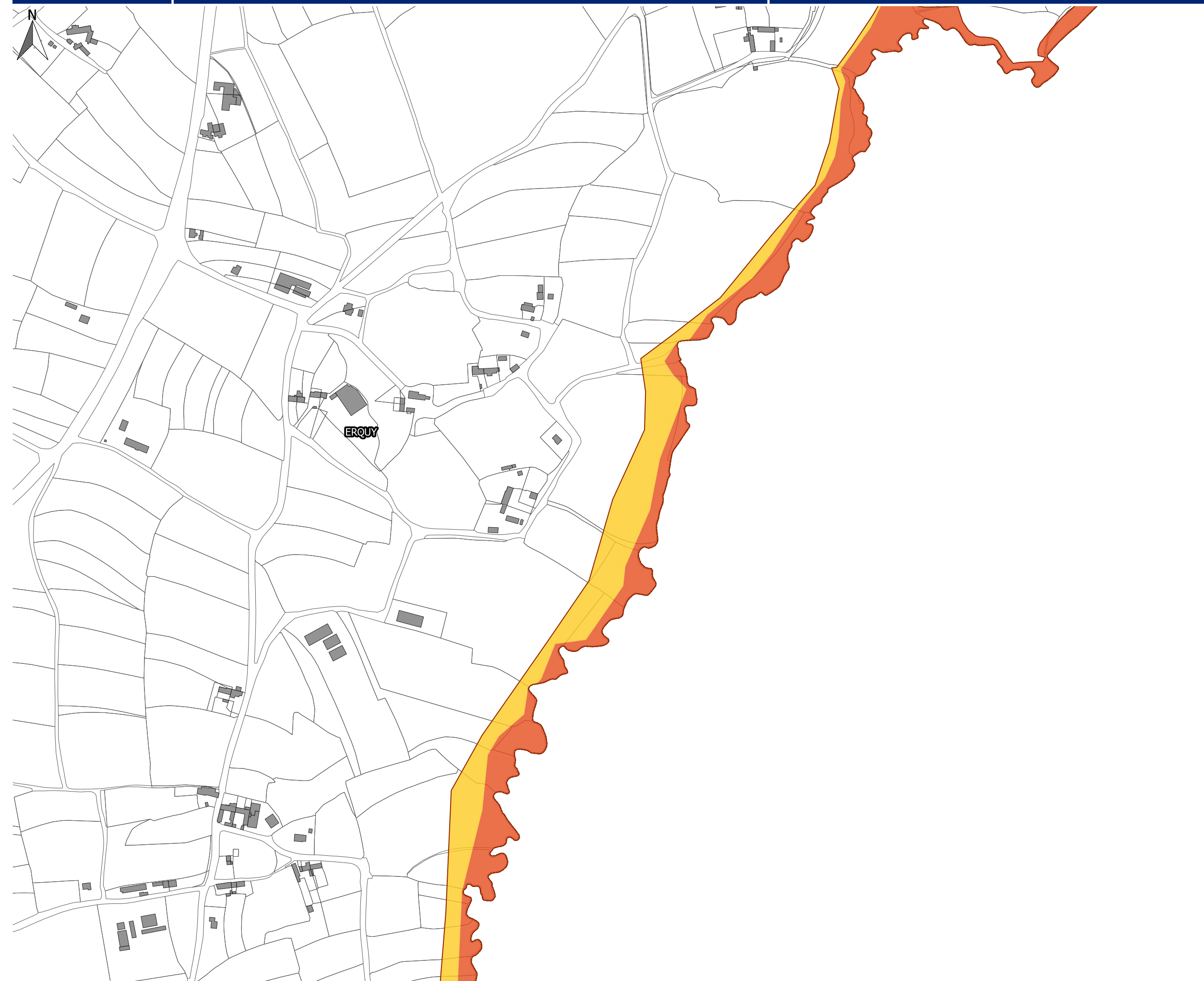


Cadastre

-  Limites communales
-  Parcelles
-  Bâtiments

Aléa à échéance 100 ans (avec changement climatique)

-  Faible
-  Moyen
-  Fort
-  Très fort
-  Bande de chocs mécaniques des vagues/projections

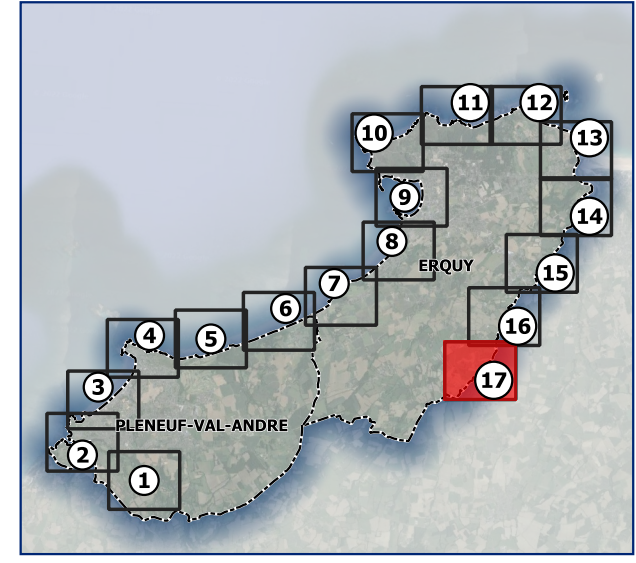
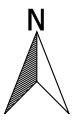


Cadastre




- Limites communales
- Parcelles
- Bâtiments

Aléa à échéance 100 ans (avec changement climatique)






- Faible
- Moyen
- Fort
- Très fort
- Bande de chocs mécaniques des vagues/projections

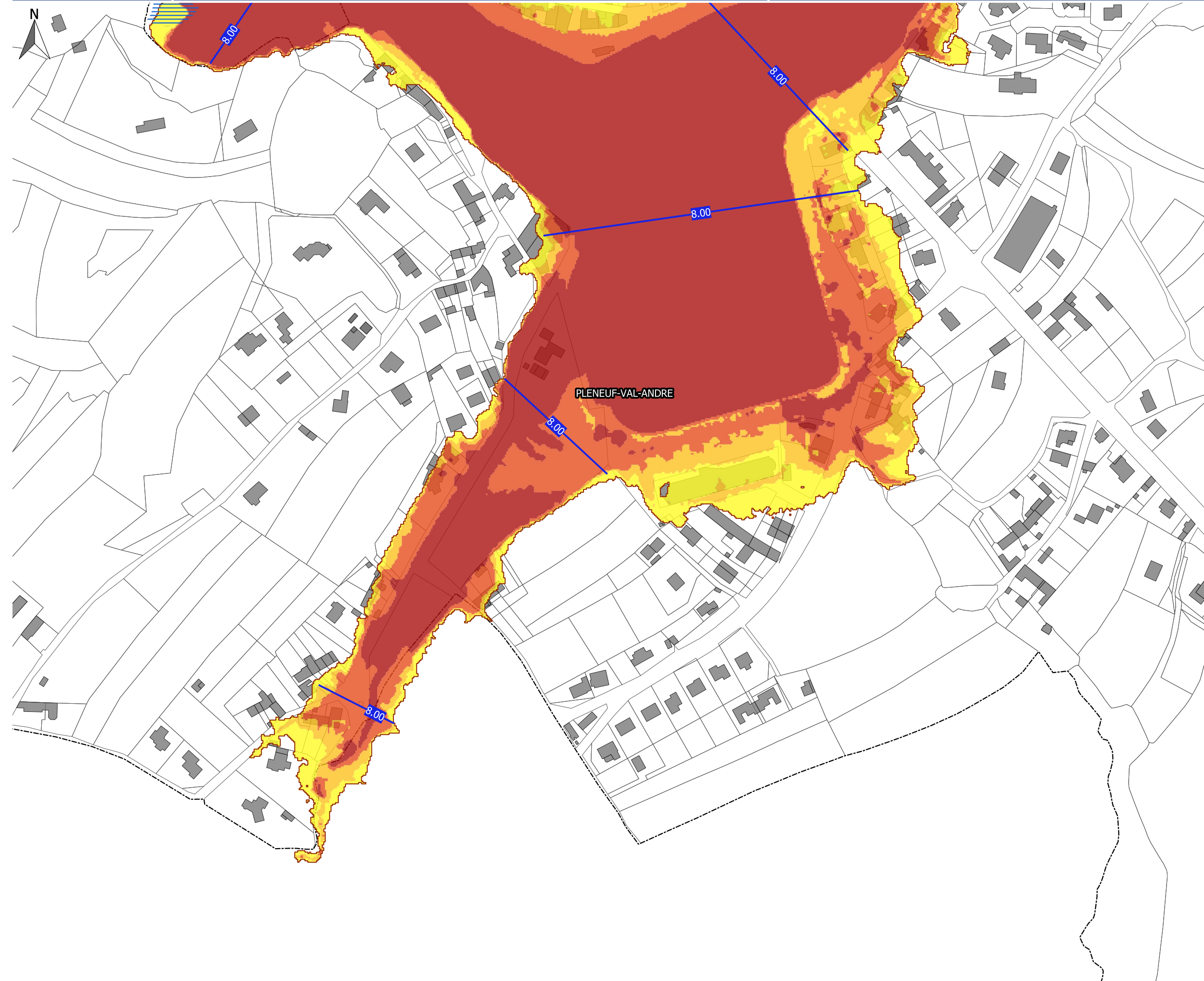


Cadastre

-  Limites communales
-  Parcelles
-  Bâtiments

Aléa à échéance 100 ans (avec changement climatique)

-  Faible
-  Moyen
-  Fort
-  Très fort
-  Bande de chocs mécaniques des vagues/projections

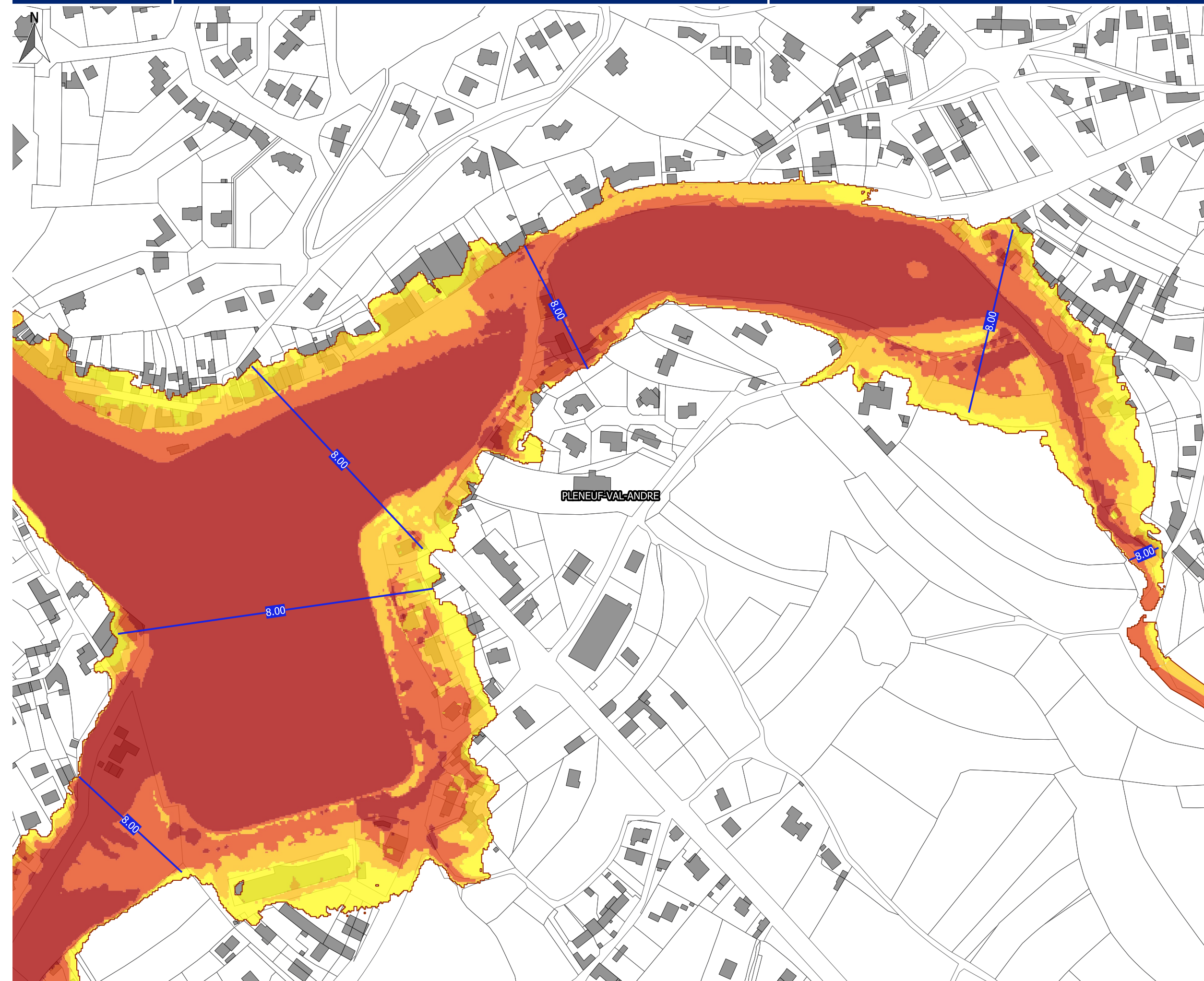


Cadastre

- Limites communales
- Parcelles
- Bâtiments

Aléa à échéance 100 ans (avec changement climatique)




- Faible
- Moyen
- Fort
- Très fort
- Bande de chocs mécaniques des vagues/projections
- Profils et cotes à échéance 100 ans (avec changement climatique) (MIGN69)









- Cadastre**
- Limites communales
 - Parcelles
 - Bâtiments
- Aléa à échéance 100 ans (avec changement climatique)**
- Faible
 - Moyen
 - Fort
 - Très fort
 - Bande de chocs mécaniques des vagues/projections
 - Profils et cotes à échéance 100 ans (avec changement climatique) (mIGN69)

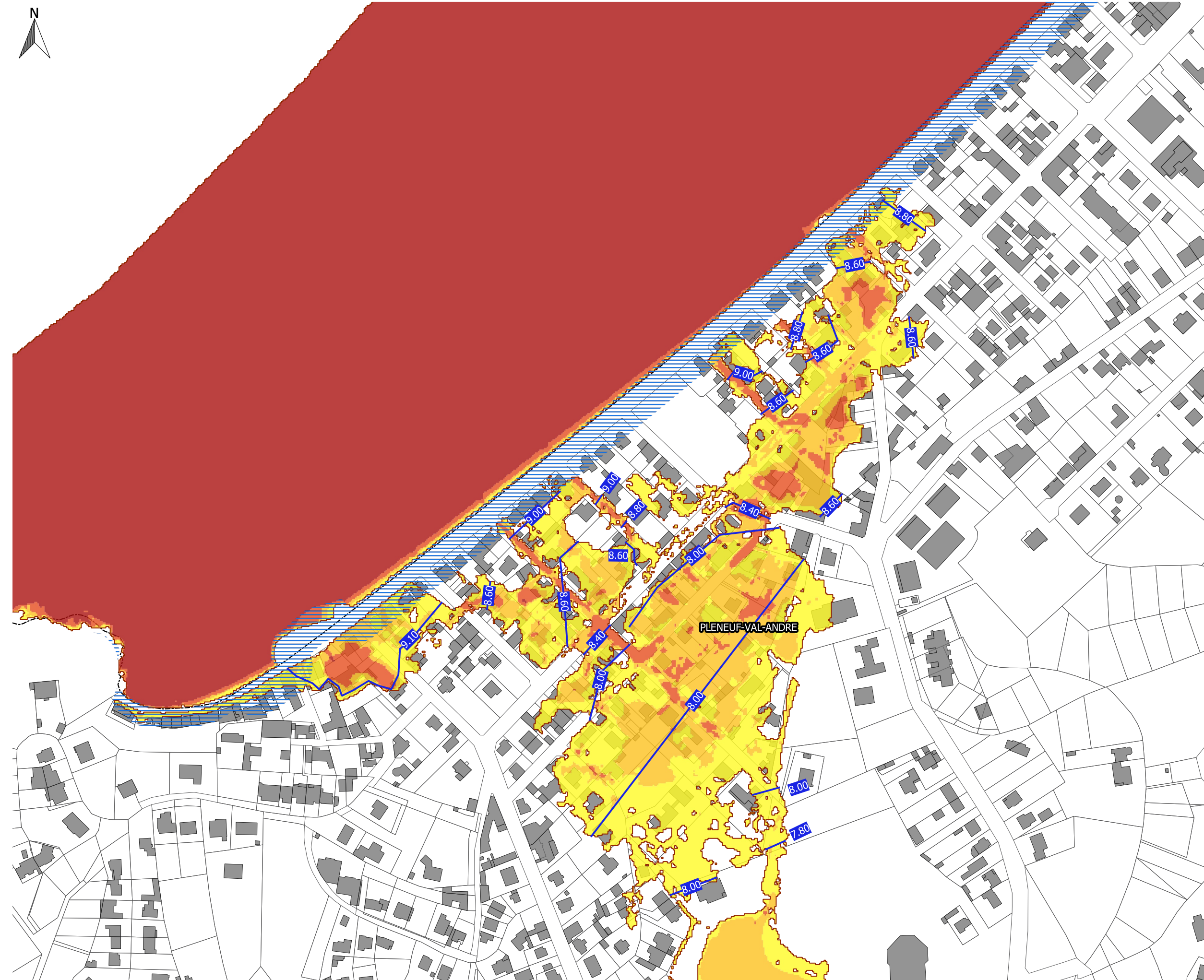


Cadastre

-  Limites communales
-  Parcelles
-  Bâtiments

Aléa à échéance 100 ans (avec changement climatique)

-  Faible
-  Moyen
-  Fort
-  Très fort
-  Bande de chocs mécaniques des vagues/projections
-  Profils et cotes à échéance 100 ans (avec changement climatique) (MIGN69)






PLENEUF-VAL-ANDRE









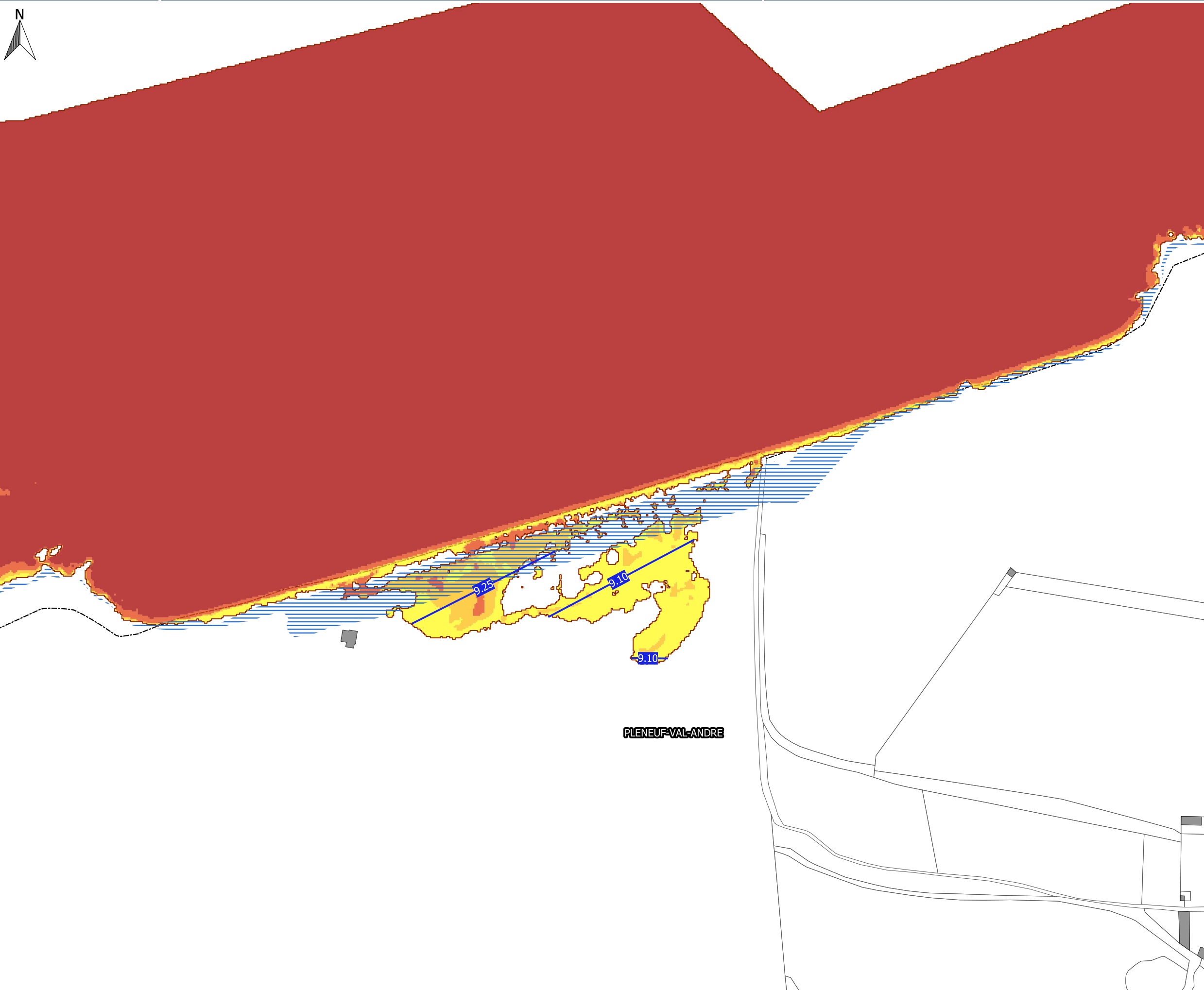


Cadastre

-  Limites communales
-  Parcelles
-  Bâtiments

Aléa à échéance 100 ans (avec changement climatique)

-  Faible
-  Moyen
-  Fort
-  Très fort
-  Bande de chocs mécaniques des vagues/projections
-  Profils et cotes à échéance 100 ans (avec changement climatique) (MIGN69)






PLENEUF-VAL-ANDRE









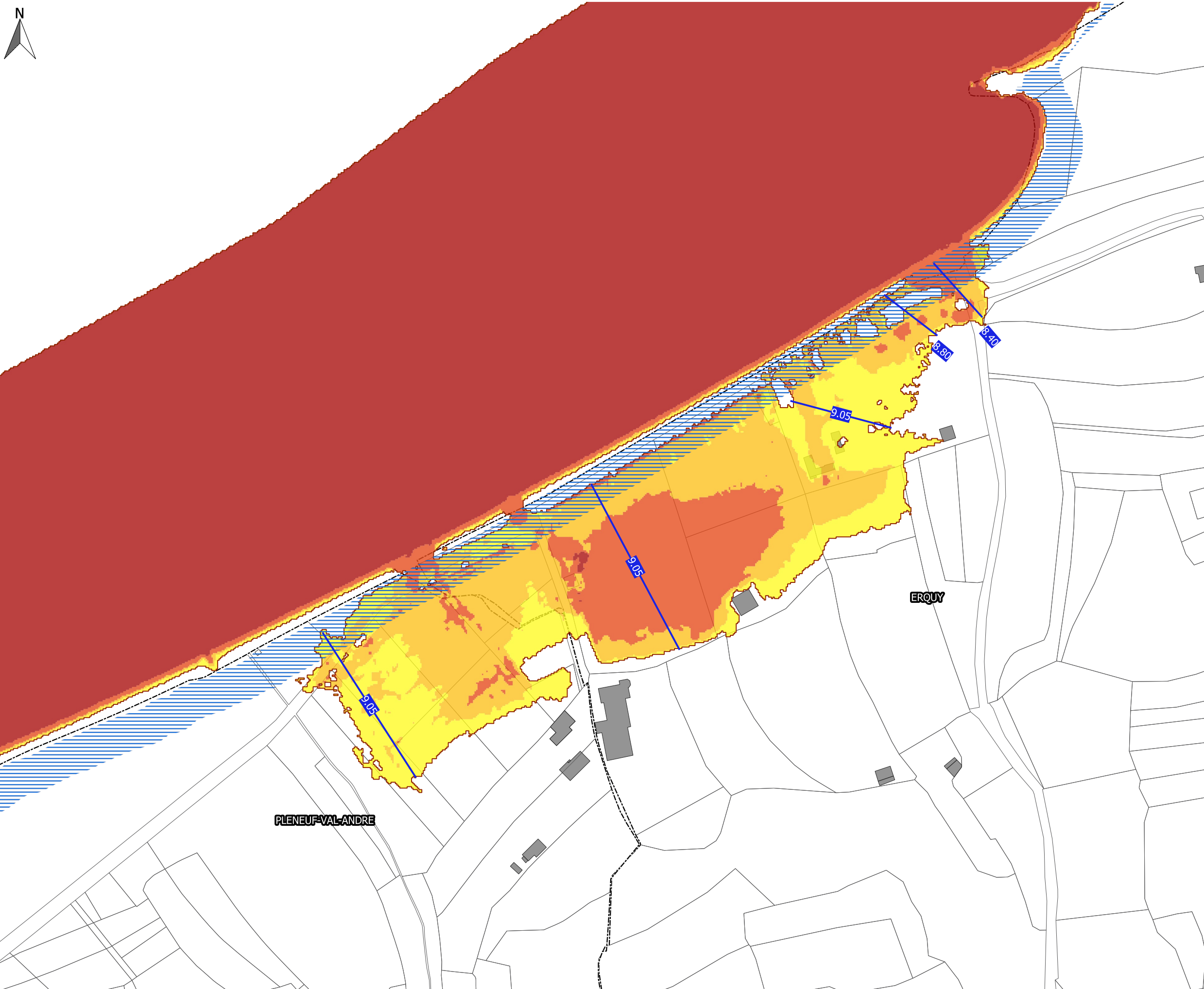


Cadastre

-  Limites communales
-  Parcelles
-  Bâtiments

Aléa à échéance 100 ans (avec changement climatique)

-  Faible
-  Moyen
-  Fort
-  Très fort
-  Bande de chocs mécaniques des vagues/projections
-  Profils et cotes à échéance 100 ans (avec changement climatique) (MIGN69)



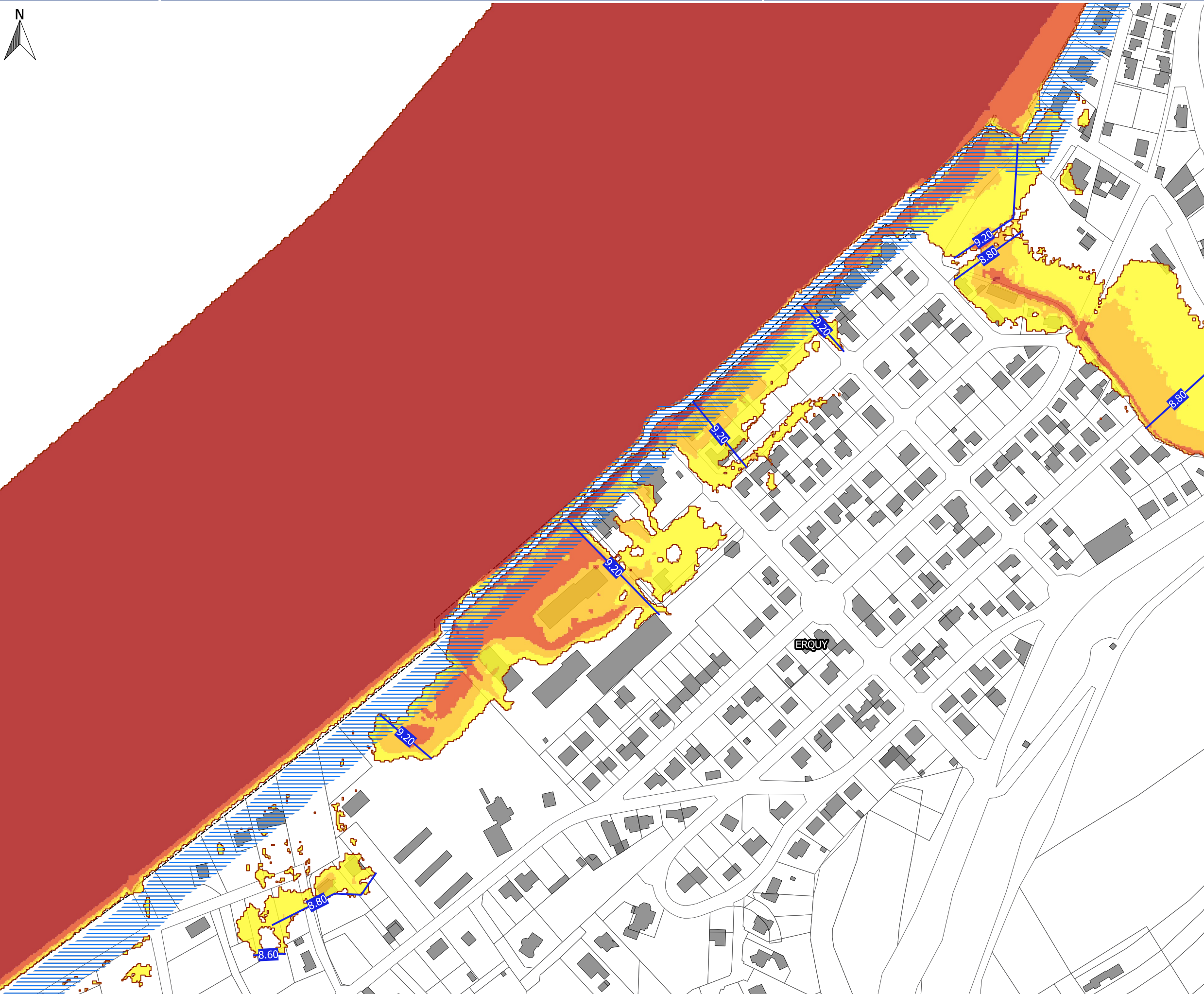


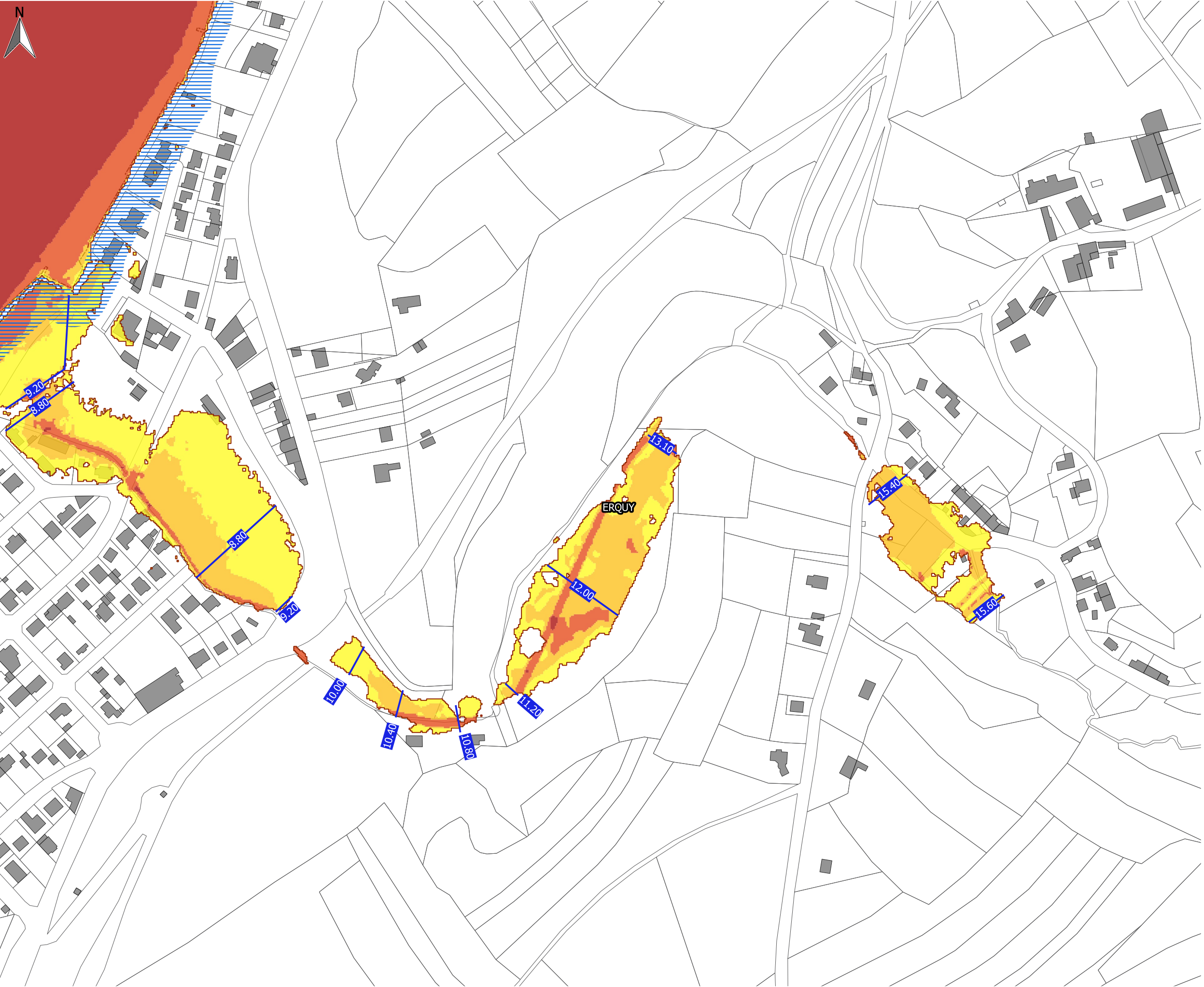
Cadastre

- Limites communales
- Parcelles
- Bâtiments

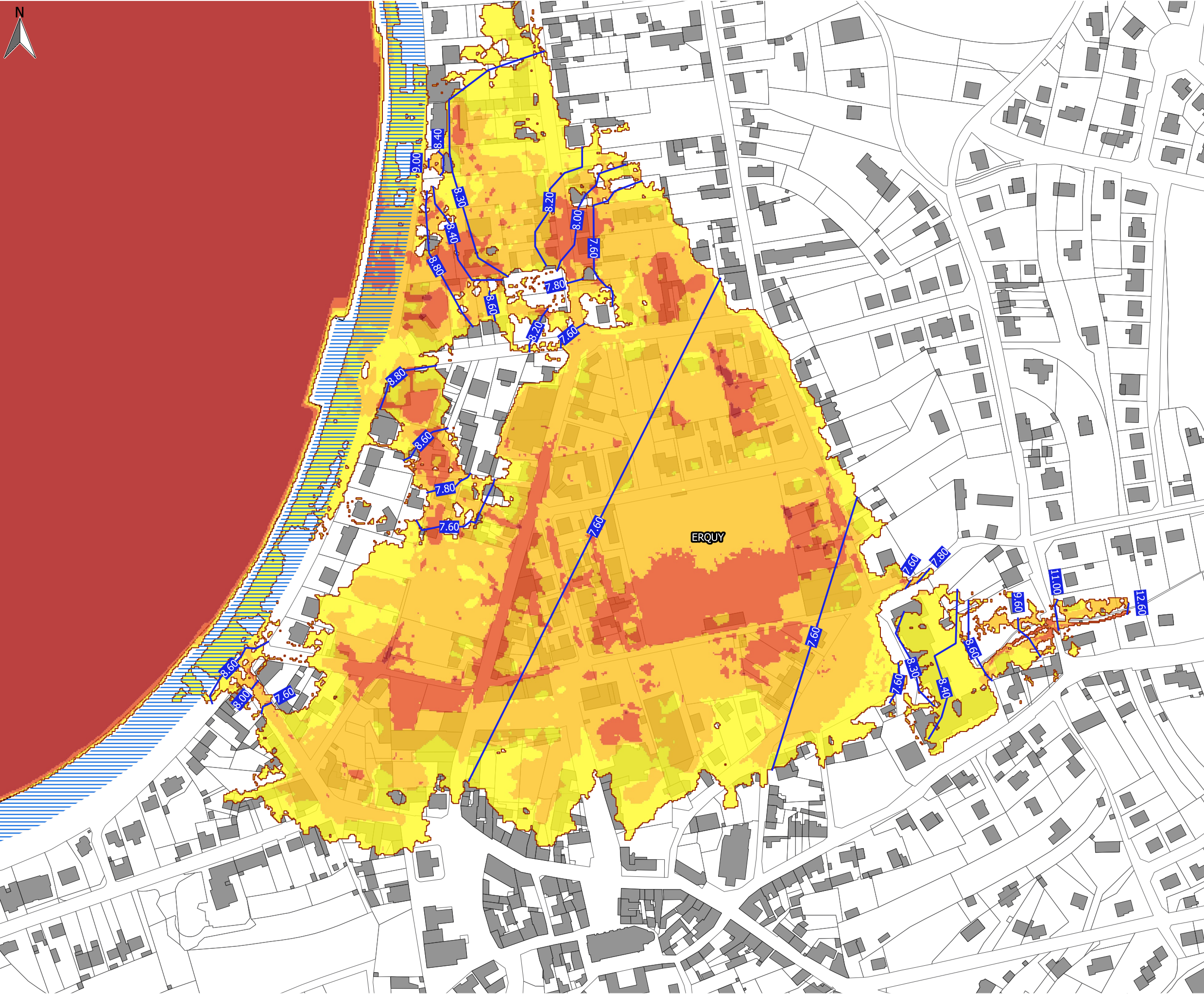
Aléa à échéance 100 ans (avec changement climatique)

- Faible
- Moyen
- Fort
- Très fort
- Bande de chocs mécaniques des vagues/projections
- Profils et cotes à échéance 100 ans (avec changement climatique) (MIGN69)





- Cadastre**
- Limites communales
 - Parcelles
 - Bâtiments
- Aléa à échéance 100 ans (avec changement climatique)**
- Faible
 - Moyen
 - Fort
 - Très fort
 - Bande de chocs mécaniques des vagues/projections
 - Profils et cotes à échéance 100 ans (avec changement climatique) (mIGN69)

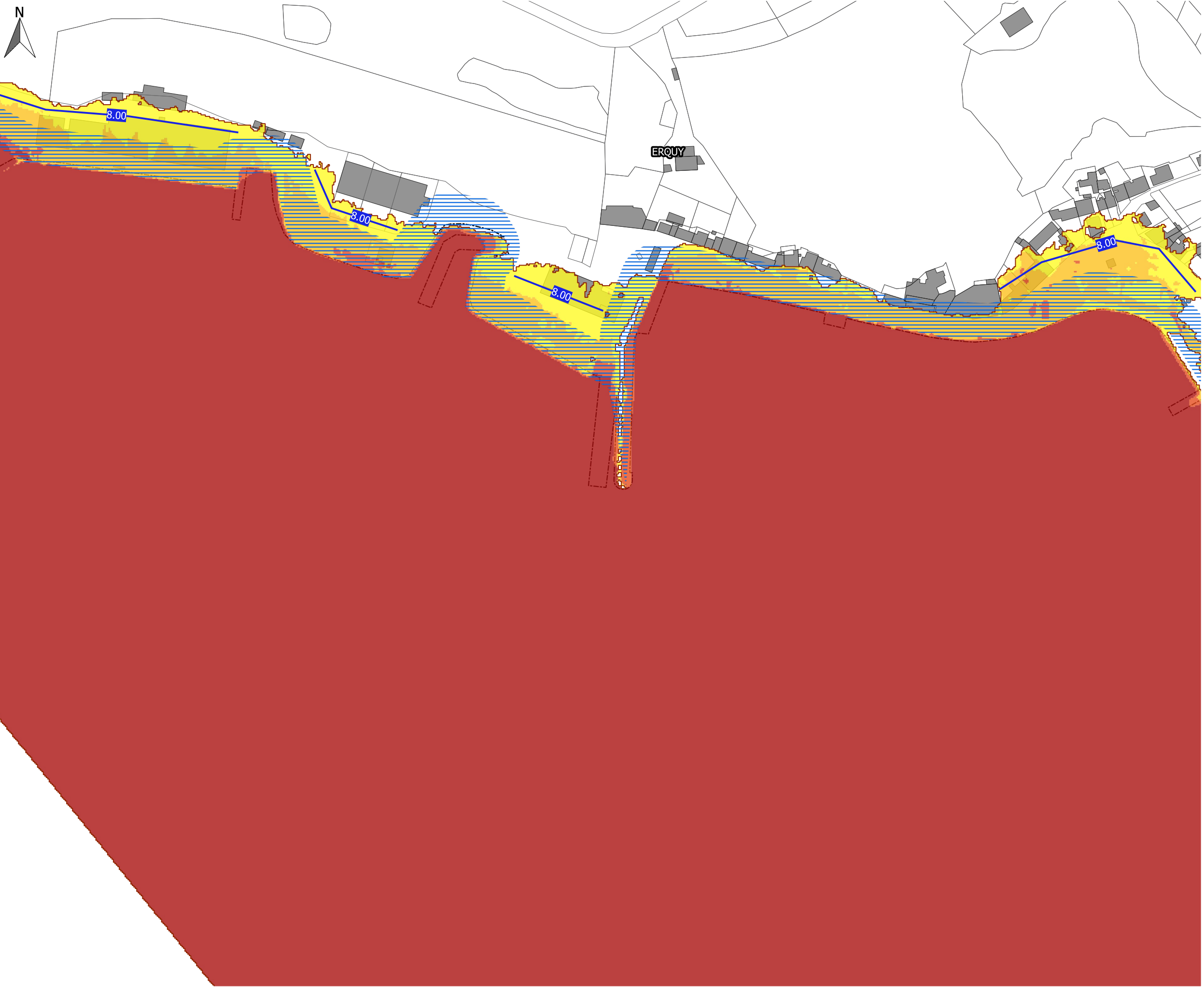


Cadastre

- Limites communales
- Parcelles
- Bâtiments

Aléa à échéance 100 ans (avec changement climatique)

- Faible
- Moyen
- Fort
- Très fort
- Bande de chocs mécaniques des vagues/projections
- Profils et cotes à échéance 100 ans (avec changement climatique) (MIGN69)



- Cadastre**
- Limites communales
 - Parcelles
 - Bâtiments
- Aléa à échéance 100 ans (avec changement climatique)**
- Faible
 - Moyen
 - Fort
 - Très fort
 - Bande de chocs mécaniques des vagues/projections
 - Profils et cotes à échéance 100 ans (avec changement climatique) (mIGN69)